







宮崎県公共事業景観形成指針に基づく取組状況
(令和3年度)

宮崎県


取組状況シート(道路)

年度	路河川名 (施設名) 市町村名	写真	取組の概要	担当部署
令和3年	県道延岡インター線 県道 植樹帯 延岡市		延岡市民の憩いの場である五ヶ瀬川堤防に隣接した道路区域の植樹帯で地元中学校(岡富中学校)とNPO団体 コノハナロード延岡市民応援隊と協同での花植を実施(R3.12)	延岡土木事務所 道路課 道路保全担当
令和3年	県道稲葉崎平原線 県道 植樹帯 延岡市		延岡市街地の通学路の植樹帯で地元中学校(恒富中学校)と協同での花植を実施(R4.3)	延岡土木事務所 道路課 道路保全担当
令和3年	主要地方道 竹田 五ヶ瀬線及び一般県道 土生高千穂線 五ヶ瀬町		五ヶ瀬町桑野地区の県道竹田五ヶ瀬線及び土生高千穂線において、桑野内道路協力会の方々と協働して、域内を訪れる観光客へのおもてなしの心をもって草刈り作業を行い、環境美化に取り組んだ。	西臼杵支庁 土木課
令和3年	一般県道 北方高千穂線 高千穂町		根の生長に伴い、歩道に著しい不陸を生じていた。このため、根切りによる歩道機能の確保と根の生育環境整備による誘導を行ったことで、歩道利用者の安全と景観の保全を図りつつ、良好な沿道環境の確保を行った。	西臼杵支庁 土木課 道路保全担当
令和3年	JR日南駅		美しい宮崎づくり推進の観点から、潤いと安らぎのあるまちなみの景観を保全するために、12月7日日南市の玄関口であるJR日南駅前において花の苗の植え付けを行いました。	日南土木事務所 工務課 道路担当
令和3年	森林基幹道下鹿川・ 上鹿川線 延岡市		マサ土地帯の法面において、植生マット(写真赤丸部分)を施工することで、浸食を防止するとともに、緑化による景観の保全を図った。	東臼杵農林振興局 森林土木課

取組状況シート(道路)

年度	路河川名 (施設名) 市町村名	写真	取組の概要	担当部署
令和3年	林業専用道峠谷線 門川町		法面に植生マット(写真赤丸部分)を施工することで、落石、土砂流出を防止するとともに、緑化による景観の保全を図った。	東臼杵農林振興局 森林土木課
令和3年	広域営農団地農道整備事業 沿海北部6期地区 延岡市伊形町		横断歩道橋架設工事において、周辺景観との調和に配慮した色彩(スプリングミント)にて塗装を行った。	東臼杵農林振興局 農村整備課
令和3年	広域営農団地農道整備事業 沿海北部6期地区 延岡市伊形町		横断歩道橋の薄層カラー舗装において、本体塗装との調和に配慮した色彩(グリーン)にて施工を行った。	東臼杵農林振興局 農村整備課
令和3年	主要地方道都農綾線 須志田橋北詰 国富町		車両防護柵新設工事において景観に配慮した色(グレーベージュ)を採用した。	高岡土木事務所 工務課 道路担当

取組状況シート(河川・ダム)

年度	路河川名 (施設名) 市町村名	写真	取組の概要	担当部署
令和3年	有水川 (都城市高城町)		<p>堆積土砂の浚渫に伴い、環境保全・水性生物の保護などを検討し、多自然川づくりを実施した。</p> <p>施工内容としては、河床の地形を利用し、流れに変化を持たせ、下流側には小規模なワンドを形成した。</p> <p>【工夫した点】</p> <ul style="list-style-type: none"> 置き石の配置 わんどの形成 地形を利用し流れに変化をつけた。 	都城土木事務所 河川砂防担当




取組状況シート(公園)

年度	路河川名 (施設名) 市町村名	写真	取組の概要	担当部署
令和3年	県立平和台公園 (無線放送設備) 宮崎市下北方町		放送スピーカーを添架する鋼管柱について、ブラウン系の塗装色とし、周辺景観との調和を図った。	宮崎土木事務所 河川砂防・都市公園課 都市公園担当

取組状況シート(ため池)

年度	路河川名 (施設名) 市町村名	写真	取組の概要	担当部署
令和3年	岩淵大池 児湯郡木城町		<p>木城町にある岩淵大池は、「オニバスが自生する地」として宮崎県の天然記念物に指定されており、ため池の堤頂は遊歩道として利用されている。そのため、今回ため池の全面改修にあわせて、転落防止柵は景観に配慮した色(ダークブラウン)を採用した。</p>	児湯農林振興局 農村整備課


取組状況シート(急傾斜)

年度	路河川名 (施設名) 市町村名	写真	取組の概要	担当部署
令和3年	坂谷地区 (急傾斜地崩壊対策施設) 宮崎市北川内町		<ul style="list-style-type: none"> ・土砂災害から人家を保全する目的で法面(法枠)工を実施。 ・枠内には厚層基材吹付を採用し、植生の回復を図ることで地域的美観、環境に配慮している。 	宮崎土木事務所 河川砂防・都市公園課 砂防担当
令和3年	大平1地区 急傾斜地崩壊対策事業 串間市		転落防護柵が風景の一部として違和感ないよう、ダークブラウンを選定することで、良好な景観形成に配慮した。	串間土木事務所 工務課 河川砂防・港湾担当
令和3年	東地区 急傾斜地崩壊対策事業 串間市		急傾斜工事に伴う法枠工において、枠内に植生基材吹付工を採用することで緑化を図った。	串間土木事務所 工務課 河川砂防・港湾担当



取組状況シート(砂防)

年度	路河川名 (施設名)	写真	取組の概要	担当部署
令和3年	赤谷川 (砂防堰堤) 日之影町		砂防堰堤コンクリート打設時の型枠において、残存型枠(化粧)を採用し周辺の景観に配慮した。	西臼杵支庁 土木課

取組状況シート(治山)

年度	路河川名 (施設名)	写真	取組の概要	担当部署
令和3年	災害関連緊急治山事業 小向 椎葉村大字大河内		椎葉村内の国道265号線沿いのダム工事において、自然と調和するよう木製残存型枠を採用した。	東臼杵農林振興局森林 土木課

取組状況シート(急傾斜)

年度	路河川名 (施設名) 市町村名	写真	取組の概要	担当部署
令和3年	復旧治山事業 石塚ノ鼻 美郷町西郷山三ヶ		<p>国道327号線的美郷町と諸塚村境から村内に入った国道沿いから、耳川を隔てて対岸に位置する美郷町石塚ノ鼻地区の工事において、自然と調和するよう厚層基材吹付を採用した。</p>	<p>東臼杵農林振興局森林土木課</p>
令和3年	林地荒廃防止施設災害復旧事業 竹原田 美郷町南郷神門		<p>治山の災害復旧事業施工地において、地元の小学生を招いて広葉樹の植栽を実施し、環境への関心や意識を高めるとともに、担い手の育成に努めた。</p>	<p>東臼杵農林振興局森林土木課</p>
令和3年	1級大淀川水系 崎ノ田谷川 (砂防堰堤) 綾町		<p>法面に植生基材吹付及び植生シートを施工することで、落石、土砂流出を防止するとともに、緑化による景観の保全を図った。</p>	<p>高岡土木事務所 工務課 河川砂防担当</p>

取組状況シート(建築)

年度	路河川名 (施設名)	写真	取組の概要	担当部署
令和3年	えびの高原給水施設 えびの市		屋根及び外壁の色について、周辺景観に配慮して、環境省と協議の上、周辺の既存施設と同系色に決定した。	営繕課 庁舎住宅担当