

宮崎県災異誌第42号

災 害 の 記 録

平 成 1 8 年

宮 崎 県

はじめに

この記録は、平成18年中に本県で発生した主な災害の被害状況及び気象状況等を収録したものです。

平成18年中に発生した災害による被害総額は約150億円にのぼり、特に7月20日から同月23日にかけての梅雨前線による大雨（平成18年7月豪雨）では、4日間の総雨量がえびので1,131ミリを記録するなど豪雨にみまわれ、えびの市などで浸水等により、人家被害414棟などの被害をもたらしました。また、9月16日から同月18日にかけて本県に接近した台風第13号の影響により、延岡市、日南市、日向市などで竜巻が発生し、延岡市を中心に死者3名、負傷者1,526名、人家被害1,222戸等の甚大な被害が発生しました。

これらの災害から県土及び県民の生命・財産を守るため、県におきましては、防災無線の整備や各種防災訓練の実施、防災メール配信サービス及び災害監視室設置など、災害時に迅速・的確に対応できる防災体制の充実を図るとともに、県民一人ひとりが自らの命を守る防災意識や知識の普及・啓発活動に取り組んでいるところです。

これからも、宮崎県地域防災計画に基づく各種施策に対する取り組みとして、防災機能を高める社会資本の整備や自主防災組織の活動の活性化などを積極的に行うことにより、県民及び各防災関係機関が一体となり、現在の防災体制がより強固なものとなるよう、一層努力して参りたいと考えております。

関係機関等におかれましては、本記録を、防災上の関係資料として活用していただければ幸いに存じます。

終わりに、この記録の収録に当たり御協力をいただきました宮崎地方気象台をはじめ関係機関の方々に対しまして、厚くお礼を申し上げます。

宮崎県危機管理局長

佐藤 勝士

目 次

第 1	気象概況	1
1	平成18年度 季節別概況と気候値	3
2	平成18年 年間気象概況	4
3	平成18年 年間気象観測値の要素別比較表	10
4	気象注意報・警報の発表状況	11
第 2	災害概況	45
1	人的・住家等の被害状況	47
2	災害別被害額等	50
3	区分別被害内訳	52
4	市町村別被害内訳（概要）	56
5	激甚災害の指定状況	58
第 3	個別災害	59
1	平成18年4月10日から11日にかけての寒冷前線による大雨	61
2	平成18年6月8日の梅雨前線による大雨	71
3	平成18年6月14日から15日にかけての梅雨前線による大雨	81
4	平成18年6月23日から24日にかけての梅雨前線による大雨	95
5	平成18年6月26日から27日にかけての梅雨前線による大雨	109
6	平成18年7月2日の梅雨前線による大雨	127
7	平成18年7月3日から4日にかけての梅雨前線による大雨	137
8	平成18年7月5日から6日にかけての梅雨前線による大雨	149
9	平成18年7月20日から23日にかけての梅雨前線による大雨	169
10	平成18年7月26日の大気不安定による大雨	193
11	平成18年8月17日から19日にかけての台風10号による 暴風と大雨	201
12	平成18年9月16日から18日にかけての台風10号による 暴風（竜巻含む）と大雨	227
13	平成18年11月26日の大気不安定による大雨	253
14	平成18年の津波予報の発表状況	261
15	平成18年の霧島山の活動状況	265
16	平成18年の桜島（南岳）の活動状況	269
第 4	自衛隊の災害派遣状況	273
第 5	資料	277

※ 本文中の被害額の単位は千円であり、査定にかかわるものは査定額とした

第 1 気 象 概 況

- 1 平成 1 8 年度 季節別概況と気候値
- 2 平成 1 8 年 年間気象概況
- 3 平成 1 8 年 年間気象観測値の要素別比較表
- 4 注意報・警報発表状況

1 平成18年度 季節別概況と気候値

期間：平成18年3月～平成19年2月

春（3月～5月）

3月は高気圧に覆われて晴れの日が多く、4月は低気圧や気圧の谷の影響で雨や曇りの日が多く、5月は気圧の谷や前線の影響で曇りや雨の日が多かった。この期間の平均気温は平年並、降水量は少なく、日照時間は平年並であった。

観測値および平年値：宮崎地方気象台の値

	平均気温(°C)	降水量(mm)	日照時間(h)
3月～5月	15.7	572.5	496.8
平年値	15.7	648.3	530.0
平年差(比)	0.0	88%	94%
階級区分	平年並	少ない	平年並

夏（6月～8月）

宮崎県は5月26日頃（平年より3日早く）梅雨入りした。6月は低気圧や梅雨前線の影響で、曇りや雨の日が多く、6月下旬から7月中旬にかけては梅雨前線が九州付近に停滞することが多く、7月19日から23日にかけては前線の活動が活発となり大雨となった。7月25日頃（平年より12日遅く）梅雨明けした。8月は太平洋高気圧に覆われて晴れの日が多く、18日は台風第10号が宮崎県に上陸後、九州をゆっくりと縦断したため17日から18日は大雨となった。この期間の平均気温は平年より高く、降水量は多く、日照時間は少なかった。

	平均気温(°C)	降水量(mm)	日照時間(h)
6月～8月	26.2	1274.0	524.2
平年値	25.6	990.5	555.3
平年差(比)	+0.6	129%	94%
階級区分	高い	多い	少ない

秋（9月～11月）

9月は低気圧や前線の影響で曇りや雨の日が多く、17日は台風第13号が九州の西海上を北上したため暴風が吹いたが、降水量は少なかった。また、台風第13号が接近していた17日は延岡市、日向市、日南市で竜巻が発生した。10月は高気圧に覆われて晴れの日が続き、暖かい日が多かった。11月は高気圧に覆われて晴れの日が多かったが、下旬は低気圧や前線の影響で曇りや雨の日が多かった。この期間の平均気温は平年より高く、降水量はかなり少なく、日照時間は多かった。

	平均気温(°C)	降水量(mm)	日照時間(h)
9月～11月	20.2	192.0	521.2
平年値	19.2	605.2	488.5
平年差(比)	+1.0	32%	107%
階級区分	高い	かなり少ない	多い

冬（12月～2月）

12月は低気圧や気圧の谷の影響で曇りや雨の日が多く、1月から2月にかけては高気圧に覆われて晴れの日が多かった。期間の平均気温は平年よりかなり高く、降水量は多く、日照時間は平年並であった。

	平均気温(°C)	降水量(mm)	日照時間(h)
12月～2月	9.8	255.5	521.9
平年値	8.4	212.3	533.4
平年差(比)	+1.4	120%	98%
階級区分	かなり高い	多い	平年並

2 平成18年 年間気象概況

1 月の気象概況

上旬：晴れの日が多い、5日は強い冬型気圧配置となり山沿いで積雪

上旬は高気圧に覆われて晴れの日が多かった。5日は強い冬型の気圧配置となったため平野部でも雪が降り、山沿いのえびの市えびので8cm、えびの市加久藤で2cm、平野部の宮崎市で0cmの積雪を観測した。県内各地の旬平均気温は、強い寒気の流れ込みで平年より1.7℃～3.2℃低く、旬降水量は全観測所で平年より少なく、旬日照時間はほとんどの観測所で平年より多かった。

宮崎市の旬平均気温は平年より低く、降水量と日照時間は平年並であった。

中旬：曇りや雨の日が多い、平均気温は平年より1.8℃～3.1℃高い

中旬は低気圧や前線の影響で曇りや雨の日が多かった。13日から14日と19日から20日は低気圧、16日は気圧の谷と前線の影響で雨となった。県内各地の旬平均気温は平年より1.8℃～3.1℃高く、旬降水量は全観測所で平年より多く、特に南部沿岸部で平年よりかなり多く、油津では平年比600%を超えた。旬日照時間は全観測所で平年より少なかった。

宮崎市の旬平均気温は平年よりかなり高く、降水量は平年よりかなり多く、日照時間は平年よりかなり少なかった。

下旬：晴れの日が多い

下旬は高気圧に覆われて晴れの日が多かった。21日は気圧の谷の影響で、30日から31日は気圧の谷及び前線の影響で雨となった。旬平均気温は全観測所で平年より高く、旬降水量はえびの市えびので平年より多かった（平年比122%）が、他の観測所は平年より少なかった。旬日照時間はほとんどの観測所で平年より多かった。

宮崎市の旬平均気温は平年より高く、降水量は平年並、日照時間は平年より多かった。

2 月の気象概況

上旬：晴れの日が多い

上旬は高気圧に覆われて晴れの日が多かった。1日は低気圧と前線の影響で、6日から7日は低気圧が九州付近を通過したため雨が降った。県内各地の旬平均気温はほぼ平年並で、旬降水量は全観測所で平年より多かった。旬日照時間はほとんどの観測所で平年より多かった。

宮崎市の旬平均気温、降水量、日照時間は共に平年並であった。

中旬：曇りや雨の日が多い、平均気温は平年より1.2℃～2.4℃高い

中旬は気圧の谷や前線の影響で曇りや雨の日が多かった。11日と18日は気圧の谷の影響で曇り、15日から16日と、19日から20日は気圧の谷や前線の影響で雨となった。県内各地の旬平均気温は平年より1.2℃～2.4℃高く、旬降水量は南部で平年より多い所もあったが、多くの観測所は平年より少なかった。旬日照時間は全観測所で平年より少なかった。

宮崎市の旬平均気温は平年より高く、降水量は平年並、日照時間は平年より少なかった。

下旬：曇りや雨の日が多い、平均気温は全観測所で平年より3.0℃以上高い

下旬は低気圧や気圧の谷の影響で曇りや雨の日が多かった。特に25日から26日は九州付近を通過した低気圧の影響でまとまった雨が降った。旬平均気温は全観測所で平年より3.0℃以上も高く、旬の降水量は全観測所で平年より多く、平年比200%を超えた所が多かった。旬日照時間はほとんどの観測所で平年より少なかった。

宮崎市の旬平均気温は平年より高く、降水量は平年より多く、日照時間は平年よりかなり少なかった。

3 月の気象概況

上旬：天気は周期的に変化、降水量は全観測所で平年より多い

上旬は移動性高気圧や低気圧及び前線の影響で、天気は周期的に変化した。1日と9日は低気圧の影響で、6日は前線の影響で雨となった。県内各地の旬平均気温はほぼ平年並で、旬降水量

は全観測所で平年より多く、北部では平年比200%を超えた所もあった。旬日照時間はほとんどの所で平年より多かった。

宮崎市の旬平均気温は平年並、降水量は平年より多く、日照時間は平年並であった。

中旬：天気は周期的に変化、降水量は全観測所で平年より少ない

18日は宮崎でサクラが（平年より7日早く）開花

中旬は低気圧や移動性高気圧が交互に通過して天気は周期的に変化した。12日は前線の影響で、16日と18日は低気圧が九州付近を通過したため雨となった。旬平均気温は全観測所で平年より低く、旬降水量は全観測所で平年より少なかった。旬日照時間は全観測所で平年より多かった。また、18日は宮崎でサクラ（ソメイヨシノ）の開花（平年より7日早く、昨年より10日早い）を観測した。

宮崎市の旬平均気温は平年より低く、降水量は平年より少なく、日照時間は平年より多かった。

下旬：晴れの日が多く、降水量は全観測所で平年より少ない

30日は宮崎でサクラが（平年より4日早く）満開

下旬は高気圧に覆われて晴れの日が多かった。22日は低気圧が通過し、26日は前線の影響で雨が降った。旬平均気温は全観測所で平年より0.7℃～1.4℃低く、旬の降水量は全観測所で平年より少なく、平年比50%以下であった。旬日照時間は全観測所で平年よりかなり多かった。また、30日は宮崎でサクラ（ソメイヨシノ）の満開（平年より4日早く、昨年より6日早く）を観測した。

宮崎市の旬平均気温は平年より低く、降水量は平年よりかなり少なく、日照時間は平年よりかなり多かった。

4月の気象概況

上旬：雨や曇りの日が多く、降水量が多い

上旬は低気圧や前線の影響で、雨や曇りの日が多かった。旬平均気温は全観測所で平年より高く、旬降水量はほとんどの観測所で平年より多く、平年比が200%を超えた所もあった。旬日

照時間はほとんどの観測所で平年より少なかった。

宮崎市の旬平均気温は平年より高く、降水量は平年より多く、日照時間は平年並であった。

中旬：雨や曇りの日が多い、20日は県内全域で西よりの強い風が吹いた

中旬は低気圧や気圧の谷と移動性高気圧が短い周期で交互に通過し、雨や曇りの日が多かった。20日は低気圧が発達しながら日本海を進んだため、県内全域で西よりの強い風が吹いた。県内各地の旬平均気温はほぼ平年並、旬降水量は南部では平年より多く、北部では平年より少なかった。旬日照時間はほぼ平年並であった。

宮崎市の旬平均気温、降水量、日照時間共に平年並であった。

下旬：天気は周期的に変化、全観測所で平均気温は平年より低く、降水量は平年より少ない

下旬は移動性高気圧と気圧の谷が交互に通過して、天気は周期的に変化した。旬平均気温は全観測所で平年より1.0℃以上低く、旬日照時間は全観測所で平年より多かった。旬降水量は全観測所で平年より少なく、ほとんどの観測所で平年比50%以下であった。

宮崎市の旬平均気温は平年よりかなり低く、降水量は平年より少なく、日照時間は平年並であった。

5月の気象概況

上旬：曇りや雨の日が多い、平均気温は平年より1.9℃～3.6℃高い

上旬は低気圧や気圧の谷の影響で曇りや雨の日が多かった。1日から3日と8日から9日は気圧の谷の影響で曇り、6日から7日と10日は低気圧の影響で雨となった。特に古江では、10日の日降水量が104mmを観測した。県内各地の旬平均気温は平年より1.9℃～3.6℃高く、旬降水量は古江と山沿いでは平年より多い所もあったが、多くの観測所では平年より少なかった。旬日照時間は全観測所で平年より少なかった。

宮崎市の旬平均気温は平年よりかなり高く、降水量と日照時間は平年より少なかった。

中旬：曇りや雨の日が続く、全観測所で降水量は平年より多く、日照時間は平

年より少ない

中旬は低気圧や前線及び気圧の谷の影響で曇りや雨の日が続いた。特に16日から19日にかけて九州南部から九州の南海上で前線の活動が活発となってまとまった雨が降った。県内各地の旬平均気温は平年より高い所が多く、旬降水量は全観測所で平年より多く、旬日照時間は全観測所で平年より少なかった。

宮崎市の旬平均気温は平年より高く、降水量は平年より多く、日照時間は平年よりかなり少なかった。

下旬：曇りや雨の日が多い、26日ごろ宮崎県は梅雨入り

下旬は前線や低気圧の影響で曇りや雨の日が多かった。23日は寒冷前線が通過して雨が降り、26日から27日にかけては前線が九州の南海上に停滞して大雨となった。26日ごろ宮崎県は梅雨入りしたと見られる。旬平均気温は全観測所で平年より高く、旬の降水量は概ね平野部では平年より多く、山沿いでは平年より少なかった。旬日照時間はほとんどの観測所で平年より少なかった。

宮崎市の旬平均気温は平年より高く、降水量は平年並、日照時間は平年よりかなり少なかった。

6月の気象概況

上旬：8日は南部で大雨、降水量はほとんどの観測所で平年より少ない

上旬は低気圧や梅雨前線の影響で曇りや雨の日が多かった。2日は低気圧が種子島・屋久島付近を通過し、8日は低気圧が接近して梅雨前線の活動が活発となったため、油津では8日の日降水量が107mm、青島では90mmを観測するなど県南部で大雨となった。旬平均気温は平年より低い所が多く、旬の降水量は油津、青島、串間では平年より多かったものの、ほとんどの観測所で平年より少なかった。旬日照時間は平年より少ない所が多かった。

宮崎市の旬平均気温と降水量は平年並、日照時間は平年より少なかった。

中旬：14日から15日にかけて大雨、降水量はほとんどの観測所で平年より少ない

中旬は低気圧や梅雨前線の影響で曇りや雨の日が多かった。14日から15日は低気圧が日本海へ進み、この低気圧から延びる前線が九州を通過したため大雨となり、15日の日降水量が100mmを超えた所もあった。17日は種子島・屋久島付近で梅雨前線の活動が活発となり雨となった。県内各地の旬平均気温は平年より高く、旬降水量は平年より少ない所が多かった。旬日照時間はほぼ全域で平年より多かった。

宮崎市の旬平均気温、降水量、日照時間は共に平年並であった。

下旬：24日はえびので1時間に76mmの非常に激しい雨

下旬は、21日は高気圧に覆われて晴れたが、22日以降は九州付近に梅雨前線が停滞して、曇りや雨の日が多かった。24日と27日から28日は梅雨前線の活動が活発となって各地で大雨となった。特に、24日はえびの市えびので06時30分までの1時間に76mm(6月の第1位、年の第6位)を観測するなど、雷を伴って非常に激しい雨の降った所もあった。旬平均気温は全観測所で平年より高く、旬降水量は多くの観測所で平年より多く、山沿いでは旬の降水量が400mmを超えた所もあった。旬日照時間はほとんどの観測所で平年より少なかった。

宮崎市の旬平均気温は平年より高く、降水量は平年より多く、日照時間は平年より少なかった。

7月の気象概況

上旬：2日は鞍岡で1時間に52mm、5日は都城で66mmの非常に激しい雨、7か所の観測所で日降水量100mmを超える

上旬は九州付近で梅雨前線の活動が活発となって雨の日が続いた。2日は鞍岡で06時50分までの1時間に52mmの非常に激しい雨を観測するなど4か所の観測所で日降水量が100mmを超えた。5日は都城で21時20分までの1時間に66mmの非常に激しい雨を観測するなど7か所の観測所で日降水量が100mmを超えた。また、9日は北方で日降水量が100mmを超えた。旬平均気温は全観測所で平年より高く、旬降水量はほとんどの観測所で平年より多かった。旬日照時間は全観測所で平年より少なかった。

宮崎市の旬平均気温は平年並、降水量は平年より多く、日照時間は平年より少なかった。

中旬：19日と20日は大雨、鰐塚山で1時間に60mm、加久藤で1時間に61mmの非常に激しい雨

中旬は梅雨前線が山陰付近まで北上したため、半ばまでは高気圧に覆われて晴れの日が多かった。19日から20日は梅雨前線が九州付近まで南下し、前線の活動が活発となって各地で大雨となった。特に鰐塚山では19日18時40分までの1時間に60mm、加久藤では20日20時50分までの1時間に61mmなど非常に激しい雨を観測した。旬平均気温はほとんどの観測所で平年より1.0℃以上高く、旬降水量は平年より多かった。旬日照時間は平年より多かった。

宮崎市の旬平均気温は平年より高く、降水量は平年より多く、日照時間は平年並であった。

下旬：21日から23日は大雨、21日はえびの市で1時間92mmの猛烈な雨

下旬は21日から23日にかけて梅雨前線の活動が活発となって大雨となった。特に21日はえびの市えびの市で20時までの1時間に92mm(統計開始以来第3位)の猛烈な雨を観測した。24日以降は梅雨前線の活動が弱まり、26日には梅雨前線が朝鮮半島南岸まで北上して、九州南部は太平洋高気圧に覆われて晴れの日が続くようになった。このため九州南部は26日ごろ梅雨明けした。旬平均気温は平年より高い所が多く、旬降水量はほとんどの観測所で平年より多かった。旬日照時間は全観測所で平年より多かった。

宮崎市の旬平均気温は平年並、降水量は平年より多く、日照時間は平年並であった。

8月の気象概況

上旬：晴れの日が多い、えびの市では4日間連続して日最高気温35℃以上

上旬は太平洋高気圧に覆われて晴れの日が多かった。えびの市えびの市では6日から9日まで4日間連続して日最高気温が35.0℃以上を観測した。旬平均気温は全観測所で平年より高く、平年より1.0℃以上高い所が多かった。旬降水量は全観測所で平年より少なかった。旬日照時間は全観測所で平年より多かった。

宮崎市の旬平均気温は平年より高く、降水量は平年より少なく、日照時間は平年より多かつ

た。

中旬：18日は台風第10号が宮崎市付近に上陸、17日から18日は各地で大雨

中旬は、東からの湿った空気の影響や台風第10号の影響で曇りや雨の日が多かった。16日から台風第10号の影響が強まって、17日と18日は大雨となった。この2日間の降水量が見立で553mm、えびの市えびの市で484mmを観測するなど、200mmを超えた所が多かった。旬平均気温は全観測所で平年より高く、旬降水量は全観測所で平年より多く、平年比400%を超えた所もあった。旬日照時間はほとんどの観測所で平年より少なかった。

宮崎市の旬平均気温は平年よりかなり高く、降水量は平年よりかなり多く、日照時間は平年より少なかった。

下旬：27日は神門で1時間に79mmの非常に激しい雨

下旬は高気圧に覆われて晴れの日が多かったが、東からの湿った空気や強い日射の影響などで大気の状態が不安定となり、雷を伴って激しい雨が降った所があった。神門では27日16時50分までの1時間に79mmの非常に激しい雨を観測した。旬平均気温はほとんどの観測所で平年より高く、旬降水量は全観測所で平年より少なかった。旬日照時間は平野部で平年より少なく、山沿いでは平年より多かった。

宮崎市の旬平均気温は平年より高く、降水量と日照時間は平年並であった。

9月の気象概況

上旬：曇りや雨の日が多く、全観測所で日照時間が平年より少ない

上旬は低気圧や前線及び気圧の谷の影響などで、曇りや雨の日が多かった。5日から6日は気圧の谷、8日は低気圧、9日と10日は前線の影響で雨が降った。特に5日は県北部の延岡や西米良では一時20mmを超す強い雨が降った。旬平均気温は全観測所で平年より高く、旬降水量は北部で平年より多く、南部で平年より少なかった。旬日照時間は全観測所で平年より少なかった。

宮崎市の旬平均気温は平年より高く、降水量は平年並、日照時間は平年よりかなり少なかった。

中旬：台風第13号が接近した17日は延岡市、日向市、日南市で竜巻が発生

中旬の17日までは前線や台風第13号の影響で曇りや雨の日が続く、台風が通過後の18日からは高気圧に覆われて晴れの日が続いた。また、台風第13号が九州に接近していた17日は延岡市、日向市、日南市で竜巻が発生した。県内各地の旬平均気温は平年より高い所が多く、旬降水量は山沿いで平年より多い所があったが、ほとんどの所は平年より少なかった。旬日照時間は全観測所で平年より少なかった。

宮崎市の旬平均気温は平年並、降水量と日照時間は平年より少なかった。

下旬：晴れの日が多く、全観測所で日照時間が平年より多い

下旬は高気圧に覆われて晴れの日が多かった。21日から22日は気圧の谷の影響で曇り、23日は東からの湿った空気の影響で弱い雨、24日から30日にかけては高気圧に覆われて晴れの日が続いた。旬平均気温は平年より低い所が多く、旬降水量は全観測所で平年より少なかった。旬日照時間は全観測所で平年より多かった。

宮崎市の旬平均気温は平年並、降水量は平年よりかなり少なく、日照時間はかなり多かった。

10月の気象概況

上旬：前半は曇り、後半は晴れの日が続く、少雨

上旬の前半は前線や気圧の谷の影響で曇りの日が多く、後半は高気圧に覆われて晴れの日が続いた。旬平均気温は全観測所で平年より高く、旬降水量は全観測所で平年より少なく、多くの観測所では平年比10%未満であった。旬日照時間は全観測所で平年より多かった。

宮崎市の旬平均気温は平年より高く、降水量は平年よりかなり少なく、日照時間は平年より多かった。

中旬：晴れの日が続く、少雨

中旬は高気圧に覆われて晴れの日が続いた。旬平均気温は全観測所で平年より高く、古江では平年より2.1℃高かった。旬降水量は全観測所で平年より少なく、鰐塚山で1mmを観測したのみで、その他の観測所では1mm以上の雨を観測しなかった。旬日照時間は全観測所で平年より多かった。

宮崎市の旬平均気温は平年より高く、降水量は平年よりかなり少なく、日照時間は平年よりかなり多かった。

下旬：晴れの日が多く、全観測所で平均気温が平年より2.0℃以上高い、少雨

下旬は高気圧に覆われて晴れの日が多かった。旬平均気温は全観測所で平年より2.0℃以上高かった。旬降水量は平年比50%未満の所が多く、特に県北部では平年比10%未満の所もあった。旬日照時間は全観測所で平年より多かった。

宮崎市の旬平均気温は平年よりかなり高く、降水量は平年より少なく、日照時間は平年並であった。

11月の気象概況

上旬：晴れの日が多く、少雨

上旬は高気圧に覆われて晴れの日が多かった。1日と6日及び10日に気圧の谷の影響で雲が広がったが、降水はほとんどなかった。旬平均気温はほとんどの観測所で平年より高く、旬降水量は全観測所で平年より少なく、多くの観測所で無降水だった。旬日照時間は全観測所で平年より多く、平年比150%を超えた所もあった。

宮崎市の旬平均気温は平年より高く、降水量は無し、日照時間は平年よりかなり多かった。

中旬：晴れの日が多い、18日から19日は雨

中旬は高気圧に覆われて晴れの日が多かったが、11日と14日は気圧の谷の影響で一時雨、18日から19日は九州の南海上を低気圧が通過して雨が降った。旬平均気温はほとんどの観測所で平年より高く、旬降水量はほとんどの観測所で平年より多く、山沿いでは平年比が200%を超えた所もあった。旬日照時間はほとんどの観測所で平年より少なかった。

宮崎市の旬平均気温と降水量は平年並、日照時間は平年より多かった。

下旬：曇りや雨の日が多い、全観測所で降水量が平年より多く、延岡市北方町の降水量は平年比700%を超えた

下旬は低気圧や気圧の谷及び前線の影響で曇りや雨の日が多かった。特に22日から23日と25日から26日にかけて大雨の所があった。

旬平均気温は全観測所で平年より1.9℃～3.4℃高かった。旬降水量は全観測所で平年より

かなり多く、延岡市北方町では平年比 700%を超えた。旬日照時間は全観測所で平年より少なかった。

宮崎市の旬平均気温は平年よりかなり高く、降水量は平年よりかなり多く、日照時間は平年よりかなり少なかった。

1 2 月の 気 象 概 況

上旬：前半は晴れ、後半は曇りや雨、7日は青島で日降水量 114mm

上旬の前半は高気圧に覆われて晴れの日が多かったが、後半は低気圧や気圧の谷の影響で曇りや雨の日が多かった。7日は低気圧が九州南岸を通過し、青島で日降水量 114mm (12月の第3位)、都城で日降水量 74 mm (12月の第2位)を観測した。旬平均気温はほとんどの観測所で平年より高く、旬降水量は全観測所で平年より多く、青島・都城の平年比は 400%を超えた。旬日照時間はほぼ平年並であった。

宮崎市の旬平均気温は平年並、降水量は平年よりかなり多く、日照時間は平年並であった。

中旬：曇りや雨の日が多く、平均気温がほとんどの観測所で平年より 2.0℃以上高い

中旬は前線や気圧の谷及び移動性高気圧の影響で天気は変わりやすく、曇りや雨の日が多かった。旬平均気温は全観測所で平年より高く、ほとんどの観測所で平年より 2.0℃以上高かった。旬降水量は全観測所で平年より多く、山沿いでは平年比 200%を超えた所が多かった。旬日照時間は全観測所で平年より少なかった。

宮崎市の旬平均気温は平年よりかなり高く、降水量は平年より多く、日照時間は平年よりかなり少なかった。

下旬：晴れの日が多い、29日から30日はこの冬一番の冷え込み

下旬は大陸の高気圧に覆われて晴れの日が多かった。21日は気圧の谷と前線の影響で、25日から26日は低気圧が奄美大島付近を通過した影響で雨が降った。29日から30日にかけてこの冬一番の強い冷え込みとなり、30日は北部山沿いの鞍岡では日最低気温が-9.5℃を観測した。旬平均気温はほとんどの観測所で平年より高かった。旬降水量はほとんどの観測所で平年より多く、平野部では平年比 500%を超えた所が多かった。

た。旬日照時間はほぼ平年並であった。

宮崎市の旬平均気温は平年並、降水量は平年よりかなり多く、日照時間は平年並であった。

3 平成18年 年間気象観測値の要素別比較表

県内の主な気象観測所の年平均気温と平年値との比較

観測所	年平均気温 (°C)	平年値 (°C)	平年差 (°C)	階級区分
宮崎	17.9	17.2	+0.7	高い
延岡	17.1	16.3	+0.8	かなり高い
都城	17.1	16.1	+1.0	かなり高い
油津	18.7	17.9	+0.8	かなり高い

県内の主な気象観測所の年間降水量と平年値との比較

観測所	年間降水量 (mm)	平年値 (mm)	平年比 (%)	階級区分
宮崎	2435.5	2457.0	99%	平年並
延岡	2243.0	2317.2	97%	平年並
都城	2413.0	2448.8	99%	平年並
油津	2573.5	2598.4	99%	平年並

県内の主な気象観測所の年間日照時間と平年値との比較

観測所	年間日照時間(h)	平年値(h)	平年比 (%)	階級区分
宮崎	2003.3	2108.4	95%	少ない
延岡	2020.9]	2129.9	95%	少ない
都城	1849.8	1967.4	94%	少ない
油津	1837.3	1960.2	94%	かなり少ない

注) :]付き数値は資料不足値である。統計を求める資料が概ね80%未満の場合。

4 平成18年 注意報・警報発表状況

発表地域	気象警報・注意報の種類		発表日時		解除日時	
	警報	注意報	月日	日時	月日	日時
宮崎地区		強風	12月31日	15時50分	1月1日	14時09分
日南・串間地区		強風, 波浪				
南部平野部		強風	1月2日	12時59分	(切替)	
北部平野部		強風				
小林・えびの地区		強風				
南部平野部		強風	1月2日	16時48分	(切替)	
北部平野部		強風				
延岡・日向地区		強風	1月2日	22時37分	(切替)	
南部平野部		強風, 乾燥	1月3日	9時20分	(切替)	
北部平野部		強風, 乾燥				
南部平野部		乾燥	1月3日	15時57分	(切替)	
北部平野部		乾燥				
南部平野部		強風	1月4日	17時08分	(切替)	
北部平野部		強風				
南部平野部		強風	1月5日	4時20分	(切替)	
北部平野部		強風				
南部山沿い		大雪				
北部山沿い		大雪	1月5日	7時20分	1月5日	10時46分
南部平野部		強風				
北部平野部		強風	1月6日	5時01分	(切替)	
南部平野部		乾燥				
北部平野部		乾燥	1月6日	12時19分	(切替)	
南部平野部		強風, 乾燥				
北部平野部		強風, 乾燥	1月6日	17時14分	(切替)	
南部平野部		強風, 乾燥				
延岡・日向地区		強風, 乾燥				
西都・高鍋地区		強風, 乾燥, 低温	1月7日	8時09分	(切替)	
北部山沿い		低温				
南部平野部		強風, 乾燥	1月7日	16時18分	(切替)	
北部平野部		強風, 乾燥				
小林・えびの地区		強風	1月7日	16時18分	(切替)	
南部平野部		乾燥				
延岡・日向地区		強風, 乾燥				
西都・高鍋地区		強風, 乾燥, 低温	1月8日	7時36分	(切替)	
北部山沿い		低温				
宮崎県		乾燥	1月10日	15時30分	(切替)	
南部平野部		強風, 波浪	1月12日	20時30分	(切替)	
北部平野部		強風, 波浪				
南部平野部		大雨, 雷, 強風, 波浪, 洪水	1月14日	2時50分	(切替)	
北部平野部		雷, 強風, 波浪				
小林・えびの地区		雷, 強風				
都城地区		雷	1月14日	5時00分	(切替)	
北部山沿い		雷				
南部平野部		強風, 波浪	1月14日	20時30分	(切替)	
北部平野部		強風, 波浪				
小林・えびの地区		強風	1月14日	20時30分	(切替)	
南部平野部		波浪				
延岡・日向地区		強風, 波浪	1月15日	4時10分	1月15日	10時30分
西都・高鍋地区		波浪				
南部平野部		波浪	1月17日	2時39分	1月17日	9時32分
北部平野部		波浪				
宮崎県		濃霧				

発表地域	気象警報・注意報の種類		発表日時		解除日時	
	警報	注意報	月日	日時	月日	日時
南部平野部		強風, 波浪	1月19日	5時52分	(切替)	
西都・高鍋地区		強風, 波浪				
南部平野部		強風, 波浪	1月19日	17時26分	(切替)	
北部平野部		強風, 波浪				
南部平野部		強風, 波浪	1月20日	16時51分	(切替)	
北部平野部		波浪				
南部平野部		波浪	1月21日	5時02分	1月21日	14時32分
南部平野部		乾燥	1月24日	10時46分	(切替)	
北部平野部		乾燥				
南部平野部		乾燥	1月26日	10時00分	(切替)	
北部平野部		乾燥				
宮崎県		乾燥	1月27日	10時16分	1月29日	5時48分
南部平野部		強風, 波浪	2月1日	4時52分	(切替)	
北部平野部		強風, 波浪				
南部平野部		強風, 波浪	2月1日	13時44分	2月1日	23時50分
北部平野部		強風, 波浪				
小林・えびの地区		強風				
南部平野部		強風, 波浪	2月3日	7時30分	(切替)	
北部平野部		強風, 波浪				
南部平野部		強風	2月3日	18時43分	(切替)	
北部平野部		強風				
南部平野部		乾燥	2月4日	10時51分	(切替)	
北部平野部		乾燥				
南部平野部		乾燥	2月4日	15時23分	(切替)	
北部平野部		乾燥				
南部山沿い		低温				
北部山沿い		低温				
南部平野部		乾燥	2月5日	6時38分	2月5日	22時39分
北部平野部		乾燥				
南部平野部		強風, 波浪	2月6日	4時50分	2月6日	21時14分
北部平野部		強風, 波浪				
南部平野部		強風, 波浪, 乾燥	2月7日	3時55分	(切替)	
北部平野部		強風, 波浪				
小林・えびの地区		強風				
高千穂地区		強風				
南部平野部		強風, 波浪, 乾燥	2月7日	21時25分	(切替)	
北部平野部		強風				
南部平野部		強風, 乾燥	2月8日	4時45分	(切替)	
延岡・日向地区		強風, 波浪				
西都・高鍋地区		強風				
小林・えびの地区		強風				
南部平野部		乾燥	2月8日	20時05分	(切替)	
延岡・日向地区		波浪, 乾燥				
西都・高鍋地区		乾燥				
南部山沿い		乾燥				
北部山沿い		乾燥				
宮崎県		乾燥	2月9日	7時57分	(切替)	
宮崎県		乾燥	2月11日	4時44分	(切替)	

発表地域	気象警報・注意報の種類		発表日時		解除日時	
	警報	注意報	月日	日時	月日	日時
宮崎地区		強風, 乾燥	2月12日	3時55分	(切替)	
日南・串間地区		乾燥				
延岡・日向地区		強風, 波浪, 乾燥				
西都・高鍋地区		乾燥				
小林・えびの地区		強風, 乾燥				
都城地区		乾燥				
北部山沿い		乾燥				
宮崎県		乾燥				
日南・串間地区		大雨, 洪水	2月15日	11時25分	2月15日	15時07分
都城地区		大雨, 洪水				
小林・えびの地区		大雨, 洪水	2月16日	9時51分	2月16日	16時28分
延岡・日向地区		強風	2月16日	19時10分	(切替)	
延岡・日向地区		強風, 波浪	2月17日	10時57分	2月17日	16時22分
西都・高鍋地区		波浪				
南部山沿い		濃霧	2月20日	23時09分	2月21日	8時45分
北部山沿い		濃霧				
南部平野部		濃霧	2月22日	2時10分	2月22日	7時50分
南部山沿い		濃霧				
南部平野部		強風, 波浪	2月24日	21時38分	(切替)	
北部平野部		強風, 波浪				
南部平野部		大雨, 雷, 強風, 波浪, 洪水	2月25日	20時17分	(切替)	
北部平野部		大雨, 雷, 強風, 波浪, 洪水				
南部山沿い		大雨, 雷, 洪水				
北部山沿い		大雨, 雷, 洪水				
南部平野部		強風, 波浪	2月26日	7時32分	(切替)	
北部平野部		強風, 波浪				
南部平野部		波浪	2月26日	11時45分	(切替)	
延岡・日向地区		強風, 波浪				
西都・高鍋地区		波浪				
南部平野部		強風, 波浪	2月27日	4時58分	(切替)	
北部平野部		強風, 波浪				
南部平野部		波浪	2月27日	16時52分	(切替)	
北部平野部		波浪				
南部平野部		波浪	2月28日	9時59分	(切替)	
北部平野部		波浪				
南部平野部		波浪	3月1日	4時55分	3月1日	12時51分
延岡・日向地区		強風, 波浪				
西都・高鍋地区		波浪				
南部平野部		波浪	3月1日	13時09分	(切替)	
延岡・日向地区		強風, 波浪				
西都・高鍋地区		波浪				
南部平野部		強風, 波浪	3月1日	16時56分	(切替)	
北部平野部		強風, 波浪				
小林・えびの地区		強風	3月2日	10時16分	3月2日	21時14分
南部平野部		強風				
北部平野部		強風				
小林・えびの地区		強風	3月3日	11時01分	(切替)	
南部平野部		乾燥				
延岡・日向地区		強風, 乾燥				
西都・高鍋地区		乾燥	3月3日	15時38分	(切替)	
南部平野部		乾燥				
北部平野部		乾燥	3月4日	8時25分	3月5日	20時44分
宮崎県		乾燥				

発表地域	気象警報・注意報の種類		発表日時		解除日時	
	警報	注意報	月日	日時	月日	日時
南部平野部		強風	3月6日	19時13分	(切替)	
宮崎県		濃霧	3月6日	22時20分	3月7日	8時50分
南部平野部		強風, 波浪	3月9日	6時15分	(切替)	
北部平野部		強風, 波浪				
南部平野部		強風, 波浪	3月9日	16時52分	3月10日	9時48分
北部平野部		強風, 波浪				
南部平野部		波浪	3月11日	4時25分	(切替)	
北部平野部		波浪				
南部山沿い		濃霧				
北部山沿い		濃霧				
南部平野部		波浪	3月11日	9時13分	3月11日	10時46分
北部平野部		波浪				
南部平野部		強風, 波浪	3月12日	5時35分	(切替)	
北部平野部		強風, 波浪				
小林・えびの地区		強風	3月13日	4時50分	(切替)	
南部平野部		強風				
北部平野部		強風, 波浪				
小林・えびの地区		強風				
南部平野部		強風	3月13日	16時30分	(切替)	
北部平野部		強風				
小林・えびの地区		強風				
南部平野部		強風				
南部平野部		強風, 乾燥	3月14日	11時06分	(切替)	
北部平野部		強風, 乾燥				
小林・えびの地区		強風, 乾燥				
都城地区		乾燥				
北部山沿い		乾燥				
宮崎県		乾燥	3月14日	19時19分	(切替)	
南部平野部		強風, 波浪	3月15日	21時29分	(切替)	
北部平野部		強風, 波浪				
小林・えびの地区		強風				
南部平野部		雷, 強風, 波浪	3月16日	15時18分	(切替)	
北部平野部		雷, 強風, 波浪				
小林・えびの地区		雷, 強風				
都城地区		雷				
北部山沿い		雷				
宮崎地区		強風	3月16日	20時09分	(切替)	
日南・串間地区		強風, 波浪				
延岡・日向地区		強風, 波浪				
西都・高鍋地区		強風				
小林・えびの地区		強風				
南部平野部		乾燥	3月17日	4時45分	3月17日	22時44分
北部平野部		乾燥				
南部平野部		強風, 波浪	3月18日	4時50分	(切替)	
北部平野部		強風, 波浪				
小林・えびの地区		強風				
南部平野部		強風, 波浪	3月19日	4時46分	(切替)	
北部平野部		強風, 波浪				
小林・えびの地区		強風				
南部平野部		強風, 波浪, 霜	3月19日	15時20分	(切替)	
北部平野部		強風, 波浪, 霜				
南部山沿い		霜				
北部山沿い		霜				
宮崎県		霜	3月19日	22時13分	(切替)	

発表地域	気象警報・注意報の種類		発表日時		解除日時	
	警報	注意報	月日	日時	月日	日時
南部平野部		乾燥	3月20日	6時45分	(切替)	
北部平野部		乾燥				
南部平野部		乾燥, 霜	3月20日	10時51分	(切替)	
北部平野部		乾燥, 霜				
南部山沿い		霜				
北部山沿い		霜				
宮崎県		乾燥	3月21日	5時20分	3月21日	16時32分
宮崎地区		波浪	3月22日	4時53分	3月22日	15時25分
日南・串間地区		強風, 波浪				
北部平野部		波浪				
宮崎県		濃霧	3月23日	2時57分	3月23日	6時13分
南部山沿い		霜	3月23日	15時30分	3月24日	5時47分
北部山沿い		霜				
南部山沿い		霜	3月24日	15時22分	(切替)	
北部山沿い		霜				
宮崎県		乾燥	3月25日	6時15分	3月25日	20時04分
南部平野部		雷	3月26日	6時29分	3月26日	11時20分
南部山沿い		雷				
南部山沿い		霜	3月26日	15時22分	(切替)	
北部山沿い		霜				
南部平野部		濃霧	3月26日	23時00分	(切替)	
北部平野部		濃霧				
南部山沿い		濃霧, 霜				
北部山沿い		濃霧, 霜				
宮崎県		濃霧	3月27日	5時05分	3月27日	8時10分
北部山沿い		霜	3月27日	10時43分	(切替)	
宮崎地区		強風	3月28日	5時56分	(切替)	
日南・串間地区		強風, 波浪				
延岡・日向地区		強風, 波浪				
西都・高鍋地区		強風				
小林・えびの地区		強風				
南部平野部		強風, 波浪				
北部平野部		強風, 波浪	3月28日	11時01分	(切替)	
小林・えびの地区		強風, 霜				
都城地区		霜				
北部山沿い		霜				
南部平野部		強風, 波浪	3月28日	17時55分	(切替)	
延岡・日向地区		強風, 波浪				
西都・高鍋地区		強風, 波浪, 霜				
小林・えびの地区		強風, 霜				
都城地区		霜				
北部山沿い		霜				
南部平野部		乾燥	3月29日	6時14分	(切替)	
北部平野部		乾燥				
南部平野部		乾燥, 霜	3月29日	10時45分	(切替)	
北部平野部		乾燥, 霜				
南部山沿い		霜				
北部山沿い		霜				
南部平野部		強風, 波浪, 乾燥, 霜	3月29日	19時56分	(切替)	
北部平野部		強風, 波浪, 乾燥, 霜				
小林・えびの地区		強風, 霜				
都城地区		霜				
北部山沿い		霜				

発表地域	気象警報・注意報の種類		発表日時		解除日時	
	警報	注意報	月日	日時	月日	日時
南部平野部		強風, 波浪, 乾燥	3月30日	5時29分	(切替)	
北部平野部		強風, 波浪, 乾燥				
小林・えびの地区		強風, 乾燥				
都城地区		乾燥				
北部山沿い		乾燥				
南部平野部		強風, 波浪, 乾燥, 霜	3月30日	10時48分	(切替)	
北部平野部		強風, 波浪, 乾燥, 霜				
小林・えびの地区		強風, 乾燥, 霜				
都城地区		乾燥, 霜				
北部山沿い		乾燥, 霜				
宮崎県		乾燥, 霜	3月30日	21時45分	(切替)	
宮崎県		乾燥	3月31日	6時15分	(切替)	
南部平野部		乾燥	3月31日	13時25分	(切替)	
北部平野部		乾燥				
南部山沿い		乾燥				
北部山沿い		乾燥, 霜				
宮崎県		乾燥				
南部平野部		強風, 波浪	4月1日	13時50分	(切替)	
北部平野部		強風, 波浪				
南部平野部		強風, 波浪	4月2日	4時23分	(切替)	
北部平野部		強風, 波浪				
小林・えびの地区		雷, 強風				
都城地区		雷				
北部山沿い		雷				
南部平野部		雷, 強風, 波浪	4月2日	11時37分	(切替)	
北部平野部		雷, 強風, 波浪				
小林・えびの地区		雷, 強風				
都城地区		雷				
北部山沿い		雷				
南部平野部		強風, 波浪	4月2日	13時42分	(切替)	
北部平野部		強風, 波浪				
小林・えびの地区		強風				
北部山沿い		霜				
宮崎県		乾燥				
南部平野部		乾燥	4月3日	15時10分	(切替)	
北部平野部		乾燥				
南部山沿い		乾燥, 霜				
北部山沿い		乾燥, 霜				
宮崎県		乾燥				
南部平野部		強風, 波浪, 乾燥	4月4日	5時31分	(切替)	
北部平野部		強風, 波浪, 乾燥				
南部山沿い		乾燥				
北部山沿い		乾燥				
宮崎県		乾燥				
南部平野部		雷, 強風, 波浪	4月4日	11時01分	(切替)	
北部平野部		雷, 強風, 波浪				
南部山沿い		雷				
北部山沿い		雷				
宮崎県		雷				
南部平野部		雷, 強風, 波浪	4月4日	16時51分	(切替)	
北部平野部		雷, 強風, 波浪				
南部山沿い		雷				
北部山沿い		雷				
宮崎県		雷				

発表地域	気象警報・注意報の種類		発表日時		解除日時	
	警報	注意報	月日	日時	月日	日時
南部平野部		雷, 強風, 波浪	4月5日	0時12分	(切替)	
北部平野部		雷, 強風, 波浪				
南部山沿い		大雨, 雷, 洪水				
北部山沿い		大雨, 雷, 洪水				
南部平野部		大雨, 雷, 強風, 波浪, 洪水	4月5日	3時41分	(切替)	
北部平野部		雷, 強風, 波浪				
南部山沿い		大雨, 雷, 洪水				
北部山沿い		大雨, 雷, 洪水				
南部平野部		大雨, 雷, 強風, 波浪, 洪水	4月5日	8時36分	(切替)	
北部平野部		強風, 波浪				
南部山沿い		大雨, 雷, 洪水				
南部平野部		強風, 波浪	4月5日	11時05分	(切替)	
北部平野部		強風, 波浪				
南部平野部		強風, 波浪	4月5日	14時33分	4月6日	4時30分
北部平野部		強風, 波浪				
南部山沿い		霜				
北部山沿い		霜				
宮崎県		濃霧	4月6日	4時55分	4月6日	8時05分
北部山沿い		霜	4月7日	10時50分	4月8日	5時25分
南部平野部		乾燥	4月8日	15時20分	(切替)	
北部平野部		乾燥				
宮崎県		乾燥	4月9日	8時03分	4月9日	16時30分
南部平野部		強風, 波浪	4月9日	21時25分	(切替)	
北部平野部		強風, 波浪				
南部平野部		大雨, 雷, 強風, 波浪, 洪水	4月10日	16時39分	(切替)	
北部平野部		大雨, 雷, 強風, 波浪, 洪水				
南部山沿い		大雨, 雷, 洪水				
北部山沿い		大雨, 雷, 洪水				
南部平野部	大雨, 洪水	大雨, 雷, 強風, 波浪, 洪水	4月11日	4時25分	(切替)	
延岡・日向地区		雷, 強風, 波浪				
西都・高鍋地区		大雨, 雷, 強風, 波浪, 洪水				
南部山沿い		大雨, 雷, 洪水				
北部山沿い	大雨, 雷, 洪水					
南部平野部		強風, 波浪	4月11日	8時30分	(切替)	
北部平野部		強風, 波浪				
南部平野部		強風, 波浪	4月11日	18時45分	4月12日	4時54分
北部平野部		強風, 波浪				
南部平野部		強風	4月12日	18時25分	(切替)	
北部平野部		強風				
南部平野部		強風, 波浪	4月13日	6時11分	(切替)	
北部平野部		強風, 波浪				
南部平野部		強風, 波浪	4月14日	10時54分	4月14日	21時50分
北部平野部		強風, 波浪				
宮崎地区		波浪	4月15日	10時55分	(切替)	
北部平野部		波浪				
南部平野部		波浪	4月15日	16時31分	(切替)	
北部平野部		波浪				
南部平野部		波浪, 霜	4月16日	10時42分	(切替)	
北部平野部		波浪, 霜				
南部山沿い		霜				
北部山沿い		霜				

発表地域	気象警報・注意報の種類		発表日時		解除日時	
	警報	注意報	月日	日時	月日	日時
宮崎地区		強風, 波浪, 霜	4月16日	11時58分	(切替)	
日南・串間地区		波浪, 霜				
北部平野部		波浪, 霜				
小林・えびの地区		強風, 霜				
都城地区		霜				
北部山沿い		霜				
宮崎県		霜	4月16日	21時29分	4月17日	4時43分
南部山沿い		霜	4月17日	10時43分	4月18日	5時18分
北部山沿い		霜				
南部平野部		強風	4月19日	16時50分	(切替)	
北部平野部		強風				
小林・えびの地区		強風				
南部平野部		強風, 波浪	4月20日	4時56分	(切替)	
北部平野部		強風, 波浪				
小林・えびの地区		強風				
高千穂地区		強風				
南部平野部		強風, 波浪	4月20日	15時43分	(切替)	
北部平野部		強風, 波浪, 霜				
小林・えびの地区		強風, 霜				
都城地区		霜				
北部山沿い		霜				
南部平野部		強風, 乾燥	4月21日	4時54分	(切替)	
北部平野部		強風, 乾燥				
小林・えびの地区		強風, 乾燥				
都城地区		乾燥				
北部山沿い		乾燥				
宮崎県		乾燥	4月21日	15時44分	4月22日	4時53分
宮崎県		雷	4月22日	10時20分	4月22日	16時38分
南部山沿い		霜	4月24日	10時25分	(切替)	
北部山沿い		霜				
宮崎県		乾燥	4月25日	5時35分	4月26日	10時56分
宮崎県		乾燥	4月30日	4時52分	(切替)	
南部平野部		強風, 乾燥	4月30日	10時12分	(切替)	
北部平野部		乾燥				
南部山沿い		乾燥				
北部山沿い		乾燥				
宮崎県		乾燥	4月30日	19時35分	5月1日	4時50分
南部山沿い		雷	5月1日	18時46分	5月2日	4時49分
北部山沿い		雷				
南部平野部		強風, 波浪	5月2日	16時53分	5月3日	10時55分
北部平野部		強風, 波浪				
南部山沿い		乾燥	5月4日	10時45分	5月5日	20時25分
北部山沿い		乾燥				
南部平野部		強風, 波浪	5月6日	4時50分	(切替)	
北部平野部		強風, 波浪				
南部平野部		雷, 強風, 波浪	5月6日	18時25分	(切替)	
北部平野部		雷, 強風, 波浪				
南部山沿い		大雨, 雷, 洪水				
北部山沿い		大雨, 雷, 洪水				
南部平野部		雷, 強風, 波浪	5月7日	4時55分	(切替)	
北部平野部		強風, 波浪				
南部山沿い		雷				

発表地域	気象警報・注意報の種類		発表日時		解除日時	
	警報	注意報	月日	日時	月日	日時
南部平野部		強風, 波浪	5月7日	7時39分	(切替)	
北部平野部		強風, 波浪				
南部平野部		波浪	5月7日	11時04分	5月7日	16時45分
北部平野部		波浪				
南部平野部		雷, 強風	5月10日	14時16分	(切替)	
延岡・日向地区		大雨, 雷, 強風, 波浪, 洪水				
西都・高鍋地区		雷, 強風, 波浪				
南部山沿い		雷				
北部山沿い		雷				
南部平野部		雷, 強風				
延岡・日向地区		大雨, 雷, 強風, 波浪, 洪水	5月10日	19時43分	(切替)	
西都・高鍋地区		雷, 強風, 波浪				
南部山沿い		大雨, 雷, 洪水				
北部山沿い		雷				
宮崎地区		雷, 強風				
日南・串間地区		大雨, 雷, 強風, 洪水				
延岡・日向地区		大雨, 強風, 波浪, 洪水	5月10日	22時40分	5月11日	2時15分
西都・高鍋地区		強風, 波浪				
南部平野部		雷				
北部平野部		雷				
南部山沿い		大雨, 雷, 洪水	5月17日	10時12分	5月17日	22時30分
北部山沿い		大雨, 雷, 洪水				
宮崎県		濃霧				
宮崎県		濃霧				
南部平野部		大雨, 雷, 強風, 波浪, 洪水	5月19日	9時04分	(切替)	
北部平野部		大雨, 雷, 強風, 波浪, 洪水				
南部山沿い		大雨, 雷, 洪水				
北部山沿い		大雨, 雷, 洪水				
南部平野部		強風, 波浪	5月19日	15時30分	(切替)	
北部平野部		強風, 波浪				
南部平野部		強風, 波浪	5月20日	4時45分	5月20日	11時45分
南部平野部		強風	5月23日	3時20分	5月23日	12時07分
北部平野部		強風				
南部平野部		強風, 波浪	5月25日	21時18分	(切替)	
北部平野部		強風, 波浪				
南部平野部		大雨, 雷, 強風, 波浪, 洪水	5月26日	8時05分	(切替)	
北部平野部		大雨, 雷, 強風, 波浪, 洪水				
南部山沿い		大雨, 雷, 洪水				
北部山沿い		大雨, 雷, 洪水				
南部平野部		強風, 波浪	5月26日	15時30分	(切替)	
北部平野部		強風, 波浪				
南部平野部		波浪	5月27日	4時59分	(切替)	
北部平野部		強風, 波浪				
宮崎地区		大雨, 波浪, 洪水	5月27日	6時59分	(切替)	
日南・串間地区		波浪				
北部平野部		強風, 波浪				
都城地区		大雨, 洪水				
南部平野部		波浪	5月27日	10時57分	(切替)	
北部平野部		波浪				
南部平野部		波浪	5月27日	12時22分	(切替)	
延岡・日向地区		大雨, 波浪, 洪水				
西都・高鍋地区		波浪				
南部平野部		強風, 波浪	5月27日	19時31分	(切替)	
北部平野部		波浪				

発表地域	気象警報・注意報の種類		発表日時		解除日時	
	警報	注意報	月日	日時	月日	日時
南部平野部		強風, 波浪	5月28日	4時52分	5月28日	17時56分
西都・高鍋地区		強風				
南部平野部		強風, 波浪	6月1日	16時50分	(切替)	
北部平野部		強風, 波浪				
南部平野部		強風, 波浪	6月2日	5時11分	(切替)	
西都・高鍋地区		強風, 波浪				
南部平野部		強風, 波浪	6月2日	17時05分	(切替)	
北部平野部		強風, 波浪				
南部平野部		強風, 波浪	6月3日	8時19分	(切替)	
北部平野部		強風, 波浪				
南部平野部		強風, 波浪	6月3日	16時12分	(切替)	
延岡・日向地区		波浪				
西都・高鍋地区		強風, 波浪				
宮崎地区		波浪	6月4日	4時56分	(切替)	
日南・串間地区		強風, 波浪				
北部平野部		波浪				
宮崎地区		波浪	6月4日	15時41分	(切替)	
日南・串間地区		強風, 波浪				
北部平野部		波浪				
南部平野部		波浪	6月5日	4時50分	6月5日	10時41分
北部平野部		波浪				
南部平野部		強風, 波浪	6月8日	5時05分	(切替)	
北部平野部		強風, 波浪				
南部平野部		大雨, 雷, 強風, 波浪, 洪水	6月8日	16時05分	(切替)	
北部平野部		大雨, 雷, 強風, 波浪, 洪水				
小林・えびの地区		雷, 強風				
都城地区		雷				
北部山沿い		雷	6月8日	21時16分	(切替)	
南部平野部		強風, 波浪				
北部平野部		大雨, 雷, 強風, 波浪, 洪水				
北部山沿い		雷	6月8日	22時24分	(切替)	
南部平野部		強風, 波浪				
北部平野部		強風, 波浪	6月9日	4時50分	6月9日	10時45分
南部平野部		波浪				
北部平野部		波浪	6月9日	4時50分	6月9日	10時45分
延岡・日向地区		雷				
北部山沿い		雷	6月11日	16時35分	6月11日	22時40分
南部山沿い		濃霧				
北部山沿い		濃霧	6月13日	6時10分	6月13日	8時04分
南部平野部		強風, 波浪				
北部平野部		強風, 波浪	6月14日	15時54分	(切替)	
南部平野部		大雨, 雷, 強風, 波浪, 洪水				
北部平野部		大雨, 雷, 強風, 波浪, 洪水	6月14日	20時29分	(切替)	
南部平野部		大雨, 雷, 洪水				
南部山沿い		大雨, 雷, 洪水				
北部山沿い		大雨, 雷, 洪水				
宮崎地区		大雨, 雷, 強風, 波浪, 洪水	6月15日	8時51分	(切替)	
日南・串間地区	大雨, 洪水	雷, 強風, 波浪				
北部平野部		大雨, 雷, 強風, 波浪, 洪水				
小林・えびの地区	大雨, 洪水	雷				
都城地区		大雨, 雷, 洪水				
北部山沿い		大雨, 雷, 洪水				

発表地域	気象警報・注意報の種類		発表日時		解除日時	
	警報	注意報	月日	日時	月日	日時
宮崎地区		波浪				
日南・串間地区	大雨	波浪, 洪水	6月15日	15時19分	(切替)	
北部平野部		波浪				
小林・えびの地区		大雨				
南部平野部		波浪	6月15日	17時17分	6月15日	19時26分
北部平野部		波浪				
宮崎県		大雨, 雷, 洪水	6月17日	17時28分	(切替)	
南部平野部		大雨, 雷, 洪水	6月18日	4時43分	6月18日	8時34分
南部山沿い		大雨, 雷, 洪水				
南部平野部		雷	6月23日	12時33分	(切替)	
北部平野部		大雨, 雷, 洪水				
南部山沿い		雷				
北部山沿い		大雨, 雷, 洪水				
南部平野部		大雨, 雷, 洪水	6月23日	15時35分	(切替)	
北部平野部		雷				
小林・えびの地区		雷				
都城地区		大雨, 雷, 洪水				
北部山沿い		雷				
宮崎県		雷	6月23日	18時26分	(切替)	
南部平野部		雷	6月24日	2時52分	(切替)	
延岡・日向地区		大雨, 雷, 洪水				
西都・高鍋地区		雷				
南部山沿い		雷				
北部山沿い		大雨, 雷, 洪水				
宮崎県		大雨, 雷, 洪水	6月24日	4時27分	(切替)	
南部平野部		大雨, 雷, 洪水	6月24日	6時18分	(切替)	
北部平野部		大雨, 雷, 洪水				
小林・えびの地区	大雨, 洪水	雷				
都城地区		大雨, 雷, 洪水	6月24日	7時51分	(切替)	
北部山沿い		大雨, 雷, 洪水				
南部平野部		大雨, 雷, 洪水	6月24日	7時51分	(切替)	
北部平野部		大雨, 雷, 洪水				
南部山沿い	大雨, 洪水	雷	6月24日	8時48分	(切替)	
北部山沿い		大雨, 雷, 洪水				
南部平野部	大雨, 洪水	雷	6月24日	8時48分	(切替)	
北部平野部		大雨, 雷, 洪水				
南部山沿い	大雨, 洪水	雷				
北部山沿い		大雨, 雷, 洪水	6月24日	11時50分	(切替)	
南部平野部	大雨, 洪水	雷				
北部平野部		大雨, 雷, 洪水	6月24日	13時50分	(切替)	
南部山沿い	大雨, 洪水	大雨, 雷				
宮崎県		雷	6月24日	16時00分	(切替)	
南部平野部		雷	6月24日	20時22分	(切替)	
北部平野部		雷				
南部山沿い		雷				
北部山沿い		大雨, 雷, 洪水				
南部平野部		雷	6月25日	2時11分	(切替)	
北部平野部		雷				
南部山沿い		雷				
北部山沿い		大雨, 雷, 洪水				

発表地域	気象警報・注意報の種類		発表日時		解除日時	
	警報	注意報	月日	日時	月日	日時
宮崎県		雷	6月25日	9時09分	(切替)	
宮崎県		雷	6月25日	17時36分	6月26日	5時11分
南部山沿い		雷	6月26日	6時32分	(切替)	
北部山沿い		雷				
南部山沿い		雷	6月26日	7時50分	(切替)	
北部山沿い		大雨, 雷, 洪水				
南部平野部		強風	6月26日	11時58分	(切替)	
南部山沿い		雷				
北部山沿い		大雨, 雷, 洪水				
南部平野部		強風	6月26日	14時17分	(切替)	
南部山沿い		雷				
高千穂地区	大雨, 洪水	雷				
椎葉・美郷地区		大雨, 雷, 洪水	6月26日	20時34分	(切替)	
南部平野部		雷				
北部平野部		雷				
南部山沿い		大雨, 雷, 洪水	6月26日	23時52分	(切替)	
高千穂地区	大雨, 洪水	雷				
椎葉・美郷地区		大雨, 雷, 洪水				
南部平野部		雷	6月26日	23時52分	(切替)	
北部平野部		雷				
南部山沿い		大雨, 雷, 洪水				
高千穂地区	大雨, 洪水	雷	6月27日	3時58分	(切替)	
椎葉・美郷地区		大雨, 雷, 洪水				
南部平野部		大雨, 雷, 洪水				
北部平野部		大雨, 雷, 洪水	6月27日	5時43分	(切替)	
南部山沿い		大雨, 雷, 洪水				
高千穂地区	大雨, 洪水	雷				
椎葉・美郷地区		大雨, 雷, 洪水	6月27日	9時14分	(切替)	
南部平野部		大雨, 雷, 洪水				
北部平野部		雷				
南部山沿い		大雨, 雷, 洪水	6月27日	11時50分	(切替)	
北部山沿い		大雨, 雷				
南部平野部		大雨, 雷, 洪水				
北部平野部		雷	6月27日	20時46分	(切替)	
南部山沿い		大雨, 雷, 洪水				
北部山沿い		雷				
南部平野部		大雨, 雷, 洪水	6月27日	20時46分	(切替)	
北部平野部		雷				
南部山沿い		大雨, 雷, 洪水				
北部山沿い		雷	6月28日	5時20分	(切替)	
宮崎県		雷				
宮崎地区		雷				
日南・串間地区		大雨, 雷, 洪水	6月28日	9時17分	(切替)	
北部平野部		雷				
南部山沿い		雷				
北部山沿い		雷	6月28日	10時09分	(切替)	
宮崎県		大雨, 雷, 洪水				

発表地域	気象警報・注意報の種類		発表日時		解除日時	
	警報	注意報	月日	日時	月日	日時
宮崎県		大雨, 雷, 洪水	6月28日	16時25分	(切替)	
南部平野部		大雨, 雷, 洪水	6月28日	23時55分	(切替)	
北部平野部		雷				
南部山沿い		大雨, 雷, 洪水				
北部山沿い		雷				
南部平野部		雷	6月29日	5時19分	6月29日	10時57分
南部山沿い		雷				
宮崎県		雷	6月29日	15時22分	(切替)	
南部平野部		雷	6月29日	17時29分	(切替)	
延岡・日向地区		大雨, 雷, 洪水				
西都・高鍋地区		雷				
南部山沿い		雷				
高千穂地区		大雨, 雷, 洪水				
椎葉・美郷地区		雷				
南部平野部		雷				
北部平野部		大雨, 雷, 洪水	6月29日	18時32分	(切替)	
小林・えびの地区		大雨, 雷, 洪水				
都城地区		雷				
北部山沿い		大雨, 雷, 洪水	6月29日	20時28分	(切替)	
宮崎地区		大雨, 雷, 洪水				
日南・串間地区		雷				
北部平野部		大雨, 雷, 洪水				
小林・えびの地区		大雨, 雷, 洪水				
都城地区		雷				
北部山沿い		大雨, 雷, 洪水	6月29日	21時45分	(切替)	
宮崎県		雷	6月30日	16時50分	7月1日	4時53分
北部平野部		雷				
南部山沿い		雷				
北部山沿い		雷				
南部平野部		雷, 強風	7月2日	4時00分	(切替)	
延岡・日向地区		大雨, 雷, 強風, 洪水				
西都・高鍋地区		雷, 強風				
南部山沿い		大雨, 雷, 洪水				
北部山沿い		大雨, 雷, 洪水				
南部平野部		大雨, 雷, 強風, 洪水	7月2日	6時05分	(切替)	
北部平野部		大雨, 雷, 強風, 洪水				
南部山沿い		大雨, 雷, 洪水				
北部山沿い	大雨, 洪水	雷	7月2日	8時02分	(切替)	
南部平野部		大雨, 雷, 強風, 洪水				
北部平野部		大雨, 雷, 強風, 洪水				
南部山沿い	大雨, 洪水	雷				
高千穂地区		大雨, 雷, 洪水				
椎葉・美郷地区	大雨, 洪水	雷				
南部平野部	大雨, 洪水	雷, 強風				
延岡・日向地区		雷, 強風				
西都・高鍋地区		大雨, 雷, 強風, 洪水				
南部山沿い	大雨, 洪水	雷				
高千穂地区		雷				
椎葉・美郷地区	大雨, 洪水	雷				

発表地域	気象警報・注意報の種類		発表日時		解除日時	
	警報	注意報	月日	日時	月日	日時
宮崎地区		大雨, 雷, 強風, 洪水	7月2日	13時06分	(切替)	
日南・串間地区		雷, 強風				
延岡・日向地区		雷, 強風				
西都・高鍋地区		大雨, 雷, 強風, 洪水				
小林・えびの地区	大雨, 洪水	雷				
都城地区		雷	7月2日	15時14分	(切替)	
北部山沿い		大雨, 雷, 洪水				
西都・高鍋地区		大雨				
小林・えびの地区		大雨, 洪水				
北部山沿い		大雨, 洪水				
宮崎県		大雨, 雷, 洪水	7月2日	17時56分	(切替)	
南部平野部	大雨, 洪水	雷	7月3日	3時29分	(切替)	
延岡・日向地区		大雨, 雷, 洪水				
西都・高鍋地区	大雨, 洪水	雷				
南部山沿い	大雨, 洪水	雷				
高千穂地区		大雨, 雷, 洪水				
椎葉・美郷地区	大雨, 洪水	雷	7月3日	8時30分	(切替)	
南部平野部	大雨, 洪水	雷				
北部平野部		大雨, 雷, 洪水				
南部山沿い	大雨, 洪水	雷				
北部山沿い		大雨, 雷, 洪水				
宮崎県		大雨, 雷, 洪水	7月3日	10時48分	7月3日	14時48分
宮崎県		雷	7月4日	10時50分	(切替)	
南部平野部		大雨, 雷, 洪水	7月4日	17時07分	(切替)	
北部平野部		大雨, 雷, 強風, 洪水				
南部山沿い		大雨, 雷, 洪水				
北部山沿い		大雨, 雷, 洪水				
南部平野部		大雨, 雷, 強風, 波浪, 洪水				
北部平野部		大雨, 雷, 強風, 波浪, 洪水	7月5日	3時33分	(切替)	
南部山沿い		大雨, 雷, 洪水				
北部山沿い		大雨, 雷, 洪水				
南部平野部		大雨, 雷, 強風, 波浪, 洪水				
北部平野部		大雨, 雷, 強風, 波浪, 洪水				
南部山沿い		大雨, 雷, 洪水	7月5日	4時02分	(切替)	
高千穂地区	大雨, 洪水	雷				
椎葉・美郷地区		大雨, 雷, 洪水				
南部平野部		大雨, 雷, 洪水				
北部平野部		大雨, 雷, 洪水				
南部山沿い		大雨, 雷, 洪水	7月5日	16時51分	(切替)	
北部山沿い	大雨, 洪水	雷				
宮崎地区		大雨, 雷, 洪水				
日南・串間地区	大雨, 洪水	雷				
北部平野部		大雨, 雷, 洪水				
南部山沿い		大雨, 雷, 洪水	7月5日	17時32分	(切替)	
北部山沿い	大雨, 洪水	雷				
南部平野部	大雨, 洪水	雷				
北部平野部		大雨, 雷, 洪水				
小林・えびの地区		大雨, 雷, 洪水				
都城地区	大雨, 洪水	雷	7月5日	20時35分	(切替)	
北部山沿い	大雨, 洪水	雷				

発表地域	気象警報・注意報の種類		発表日時		解除日時	
	警報	注意報	月日	日時	月日	日時
宮崎地区		大雨, 雷, 洪水	7月6日	0時45分	(切替)	
日南・串間地区	大雨, 洪水	雷				
北部平野部		大雨, 雷, 洪水				
小林・えびの地区		大雨, 雷, 洪水				
都城地区	大雨, 洪水	雷				
北部山沿い		大雨, 雷, 洪水	7月6日	5時15分	(切替)	
宮崎地区		雷				
日南・串間地区	大雨	雷, 洪水				
北部平野部		雷				
小林・えびの地区		雷				
都城地区	大雨	雷, 洪水	7月6日	10時04分	(切替)	
北部山沿い		雷				
宮崎地区		大雨, 雷, 洪水				
日南・串間地区	大雨	雷, 洪水				
北部平野部		雷				
小林・えびの地区		大雨, 雷, 洪水	7月6日	22時15分	(切替)	
都城地区	大雨	雷, 洪水				
北部山沿い		雷				
南部平野部		大雨, 雷, 波浪, 洪水				
北部平野部		雷, 波浪				
南部山沿い		大雨, 雷, 洪水	7月7日	3時35分	(切替)	
北部山沿い		雷				
南部平野部		大雨, 雷, 波浪, 洪水				
北部平野部		大雨, 雷, 波浪, 洪水				
南部山沿い		大雨, 雷, 洪水				
北部山沿い		大雨, 雷, 洪水	7月7日	13時18分	(切替)	
南部平野部		大雨, 雷, 波浪, 洪水				
北部平野部		雷, 波浪				
南部山沿い		大雨, 雷, 洪水				
北部山沿い		雷				
南部平野部		大雨, 雷, 波浪, 洪水	7月7日	16時54分	(切替)	
北部平野部		雷, 波浪				
南部山沿い		大雨, 雷, 洪水				
北部山沿い		雷				
南部平野部		雷, 波浪				
北部平野部		雷, 波浪	7月8日	4時21分	(切替)	
南部山沿い		雷				
北部山沿い		雷				
南部平野部		雷, 波浪				
北部平野部		雷, 波浪				
南部山沿い		雷, 濃霧	7月8日	6時32分	(切替)	
北部山沿い		雷, 濃霧				
南部平野部		雷, 波浪				
北部平野部		雷, 波浪				
南部山沿い		雷				
北部山沿い		雷	7月8日	8時39分	(切替)	
南部平野部		雷, 波浪				
北部平野部		雷, 波浪				
南部山沿い		雷				
北部山沿い		雷				
南部平野部		雷, 波浪	7月9日	0時20分	(切替)	
北部平野部		大雨, 雷, 波浪, 洪水				
南部山沿い		雷				
北部山沿い		雷				
北部山沿い		雷				

発表地域	気象警報・注意報の種類		発表日時		解除日時	
	警報	注意報	月日	日時	月日	日時
南部平野部		雷, 波浪	7月9日	4時40分	(切替)	
北部平野部		大雨, 雷, 波浪, 洪水				
南部山沿い		雷				
高千穂地区		大雨, 雷, 洪水				
椎葉・美郷地区		雷				
南部平野部		雷, 波浪	7月9日	8時37分	(切替)	
北部平野部		大雨, 雷, 波浪				
南部山沿い		雷				
北部山沿い		雷				
南部平野部		雷, 波浪	7月9日	10時59分	(切替)	
北部平野部		雷, 波浪				
南部山沿い		雷				
北部山沿い		雷				
南部平野部		波浪	7月10日	22時01分	7月11日	9時49分
北部平野部		波浪				
宮崎県		雷	7月11日	14時48分	(切替)	
南部平野部		雷	7月11日	15時26分	(切替)	
北部平野部		大雨, 雷, 洪水				
南部山沿い		雷				
北部山沿い		雷				
南部平野部		波浪	7月11日	20時17分	(切替)	
北部平野部		波浪				
南部平野部		雷, 波浪	7月12日	14時27分	(切替)	
北部平野部		雷, 波浪				
南部山沿い		雷				
北部山沿い		雷				
南部平野部		波浪	7月12日	22時06分	(切替)	
北部平野部		波浪				
南部平野部		雷, 波浪	7月13日	11時18分	(切替)	
北部平野部		雷, 波浪				
南部山沿い		雷				
北部山沿い		雷				
南部平野部		雷, 波浪	7月13日	12時55分	(切替)	
北部平野部		大雨, 雷, 波浪, 洪水				
南部山沿い		雷				
北部山沿い		雷				
南部平野部		雷, 波浪	7月13日	14時33分	(切替)	
北部平野部		大雨, 雷, 波浪, 洪水				
南部山沿い		大雨, 雷, 洪水				
北部山沿い		大雨, 雷, 洪水				
南部平野部		大雨, 雷, 波浪, 洪水	7月13日	15時44分	(切替)	
北部平野部		大雨, 雷, 波浪, 洪水				
南部山沿い		大雨, 雷, 洪水				
北部山沿い		大雨, 雷, 洪水				
南部平野部		波浪	7月13日	18時17分	(切替)	
北部平野部		波浪				
南部平野部		雷, 波浪	7月14日	13時05分	(切替)	
北部平野部		雷, 波浪				
南部山沿い		雷				
北部山沿い		雷				

発表地域	気象警報・注意報の種類		発表日時		解除日時	
	警報	注意報	月日	日時	月日	日時
南部平野部		雷, 波浪	7月14日	15時10分	(切替)	
北部平野部		大雨, 雷, 波浪, 洪水				
南部山沿い		大雨, 雷, 洪水				
北部山沿い		大雨, 雷, 洪水				
南部平野部		波浪	7月14日	20時18分	(切替)	
北部平野部		波浪				
南部平野部		雷, 波浪	7月15日	13時00分	(切替)	
北部平野部		雷, 波浪				
南部山沿い		雷				
北部山沿い		雷				
南部平野部		雷, 波浪	7月15日	15時25分	(切替)	
延岡・日向地区		大雨, 雷, 波浪, 洪水				
西都・高鍋地区		雷, 波浪				
小林・えびの地区		大雨, 雷, 洪水				
都城地区		雷				
北部山沿い		大雨, 雷, 洪水				
南部平野部		波浪	7月15日	18時47分	7月16日	4時59分
北部平野部		波浪				
宮崎地区		強風	7月18日	11時04分	7月18日	21時17分
西都・高鍋地区		強風				
南部平野部		強風	7月19日	5時00分	(切替)	
北部平野部		強風				
南部山沿い		雷				
北部山沿い		雷				
南部平野部		雷, 強風	7月19日	16時52分	(切替)	
北部平野部		雷, 強風				
南部山沿い		雷				
北部山沿い		雷				
南部平野部		大雨, 雷, 強風, 洪水	7月19日	18時16分	(切替)	
北部平野部		大雨, 雷, 強風, 洪水				
南部山沿い		大雨, 雷, 洪水				
北部山沿い		大雨, 雷, 洪水				
宮崎地区	大雨, 洪水	雷, 強風	7月19日	18時45分	(切替)	
日南・串間地区		大雨, 雷, 強風, 洪水				
北部平野部		大雨, 雷, 強風, 洪水				
南部山沿い		大雨, 雷, 洪水				
北部山沿い		大雨, 雷, 洪水				
南部平野部		大雨, 雷, 洪水	7月20日	2時07分	(切替)	
北部平野部		大雨, 雷, 洪水				
小林・えびの地区	大雨, 洪水	雷	7月20日	11時47分	(切替)	
都城地区		大雨, 雷, 洪水				
北部山沿い		大雨, 雷, 洪水				
南部平野部		大雨, 雷, 洪水	7月20日	11時47分	(切替)	
北部平野部		大雨, 雷, 洪水				
小林・えびの地区		大雨, 洪水				
都城地区		大雨, 雷, 洪水				
高千穂地区		大雨, 雷, 洪水	7月20日	11時47分	(切替)	
椎葉・美郷地区		大雨, 洪水				
		雷				

発表地域	気象警報・注意報の種類		発表日時		解除日時	
	警報	注意報	月日	日時	月日	日時
南部平野部		雷	7月20日	17時01分	(切替)	
北部平野部		雷				
小林・えびの地区		大雨, 雷				
都城地区		雷				
高千穂地区		雷				
椎葉・美郷地区		大雨, 雷				
南部平野部		雷	7月20日	20時06分	(切替)	
北部平野部		雷				
小林・えびの地区		大雨, 雷, 洪水				
都城地区		雷				
高千穂地区		雷				
椎葉・美郷地区		大雨, 雷, 洪水				
南部平野部	大雨, 洪水	雷	7月20日	20時56分	(切替)	
北部平野部		雷				
小林・えびの地区		雷				
都城地区		雷				
高千穂地区		雷				
椎葉・美郷地区		大雨, 雷, 洪水				
宮崎地区	大雨, 洪水	大雨, 雷, 洪水	7月21日	0時15分	(切替)	
日南・串間地区		雷				
北部平野部		大雨, 雷, 洪水				
小林・えびの地区		雷				
都城地区		大雨, 雷, 洪水				
高千穂地区		大雨, 雷, 洪水				
椎葉・美郷地区	大雨, 洪水	雷	7月21日	4時59分	(切替)	
宮崎地区	大雨, 雷, 洪水					
日南・串間地区	雷					
北部平野部	大雨, 雷, 洪水					
小林・えびの地区	大雨, 洪水	雷				
都城地区	大雨, 雷, 洪水					
高千穂地区	大雨, 雷, 洪水	雷	7月21日	17時20分	(切替)	
椎葉・美郷地区	大雨, 洪水	雷				
南部平野部	大雨, 雷, 強風, 洪水	大雨, 雷, 洪水				
延岡・日向地区	大雨, 洪水	雷				
西都・高鍋地区	大雨, 洪水	雷				
南部山沿い	大雨, 洪水	雷				
高千穂地区	大雨, 洪水	大雨, 雷, 洪水	7月21日	20時45分	(切替)	
椎葉・美郷地区	大雨, 洪水	雷				
南部平野部	大雨, 洪水	雷, 強風				
延岡・日向地区	大雨, 洪水	大雨, 雷, 洪水				
西都・高鍋地区	大雨, 洪水	雷				
南部山沿い	大雨, 洪水	雷				
高千穂地区	大雨, 洪水	大雨, 雷, 洪水	7月22日	5時02分	(切替)	
椎葉・美郷地区	大雨, 洪水	雷				
宮崎地区	大雨, 洪水	雷				
日南・串間地区	大雨, 洪水	雷				
延岡・日向地区	大雨, 洪水	大雨, 雷, 洪水				
西都・高鍋地区	大雨, 洪水	雷				
小林・えびの地区	大雨, 洪水	雷	7月22日	5時02分	(切替)	
都城地区	大雨	雷, 洪水				
北部山沿い	大雨, 洪水	雷				

発表地域	気象警報・注意報の種類		発表日時		解除日時	
	警報	注意報	月日	日時	月日	日時
宮崎地区	大雨, 洪水	雷	7月22日	10時34分	(切替)	
日南・串間地区		雷				
延岡・日向地区		大雨, 雷, 洪水				
西都・高鍋地区	大雨, 洪水	雷				
南部山沿い	大雨, 洪水	雷				
北部山沿い	大雨, 洪水	雷				
宮崎地区	大雨, 洪水	雷	7月22日	15時13分	(切替)	
日南・串間地区		大雨, 雷, 洪水				
北部平野部	大雨, 洪水	雷				
南部山沿い	大雨, 洪水	雷				
高千穂地区		大雨, 雷, 洪水				
椎葉・美郷地区	大雨, 洪水	雷				
宮崎地区	大雨, 洪水	雷	7月22日	17時21分	(切替)	
日南・串間地区		大雨, 雷, 洪水				
北部平野部	大雨, 洪水	雷				
南部山沿い	大雨, 洪水	雷				
高千穂地区		大雨, 雷, 洪水				
椎葉・美郷地区	大雨, 洪水	雷				
宮崎地区	大雨, 洪水	雷	7月22日	19時32分	(切替)	
日南・串間地区		大雨, 雷, 洪水				
北部平野部	大雨, 洪水	雷				
南部山沿い	大雨, 洪水	雷				
高千穂地区		大雨, 雷, 洪水				
椎葉・美郷地区	大雨, 洪水	雷				
宮崎地区	大雨, 洪水	雷	7月23日	5時22分	(切替)	
日南・串間地区		大雨, 雷, 洪水				
北部平野部	大雨, 洪水	雷				
南部山沿い	大雨, 洪水	雷				
高千穂地区		大雨, 雷, 洪水				
椎葉・美郷地区	大雨, 洪水	雷				
宮崎地区	大雨, 洪水	雷	7月23日	10時13分	(切替)	
日南・串間地区		大雨, 雷, 洪水				
北部平野部	大雨, 洪水	雷				
南部山沿い	大雨, 洪水	雷				
高千穂地区		大雨, 雷, 洪水				
椎葉・美郷地区	大雨, 洪水	雷				
小林・えびの地区	大雨	雷, 洪水	7月23日	15時52分	(切替)	
都城地区		大雨, 雷, 洪水				
北部山沿い		大雨, 雷, 洪水				
小林・えびの地区		大雨, 雷	7月23日	21時31分	7月24日	5時00分
都城地区		雷				
北部山沿い		雷				
宮崎県		雷	7月24日	11時26分	(切替)	
南部平野部		雷	7月24日	11時51分	(切替)	
北部平野部		雷				
小林・えびの地区		大雨, 雷, 洪水				
都城地区		雷				
高千穂地区		雷				
椎葉・美郷地区		大雨, 雷, 洪水				
宮崎県		雷	7月24日	22時35分	(切替)	

発表地域	気象警報・注意報の種類		発表日時		解除日時	
	警報	注意報	月日	日時	月日	日時
南部平野部		雷	7月25日	18時53分	(切替)	
北部平野部		雷				
南部山沿い		雷				
北部山沿い		大雨, 雷, 洪水				
南部平野部	大雨, 洪水	雷	7月25日	20時00分	7月25日	21時40分
延岡・日向地区		雷				
西都・高鍋地区		雷				
南部山沿い		雷				
高千穂地区	大雨, 洪水	雷	7月26日	10時23分	(切替)	
椎葉・美郷地区	大雨, 雷, 洪水					
南部平野部	雷, 濃霧					
北部平野部	雷, 濃霧					
南部山沿い		雷	7月26日	15時10分	(切替)	
北部山沿い		雷				
宮崎県		雷				
宮崎地区		大雨, 雷, 洪水				
日南・串間地区		雷	7月26日	16時23分	(切替)	
北部平野部		大雨, 雷, 洪水				
南部山沿い		大雨, 雷, 洪水				
北部山沿い		大雨, 雷, 洪水				
宮崎地区	大雨, 洪水	大雨, 雷, 洪水	7月26日	17時24分	7月26日	21時45分
日南・串間地区		雷				
延岡・日向地区		雷				
西都・高鍋地区		大雨, 雷, 洪水				
南部山沿い	大雨, 雷, 洪水	雷	7月27日	15時18分	(切替)	
高千穂地区	大雨, 洪水					
椎葉・美郷地区	大雨, 雷, 洪水					
宮崎県	雷					
南部平野部		雷	7月27日	16時19分	(切替)	
北部平野部		雷				
小林・えびの地区		雷				
都城地区		大雨, 雷, 洪水				
北部山沿い		雷	7月27日	16時49分	7月27日	21時47分
南部平野部		雷				
延岡・日向地区		大雨, 雷, 洪水				
西都・高鍋地区		雷				
小林・えびの地区	大雨, 洪水	雷	7月28日	15時41分	7月28日	19時02分
都城地区		大雨, 雷, 洪水				
北部山沿い		大雨, 雷, 洪水				
宮崎県		雷				
南部山沿い		雷	8月1日	12時58分	(切替)	
北部山沿い		雷				
南部平野部		雷				
北部平野部		雷				
南部山沿い		大雨, 雷, 洪水	8月1日	13時50分	(切替)	
北部山沿い		大雨, 雷, 洪水				
南部平野部		雷				
北部平野部		雷				
小林・えびの地区	大雨, 洪水	大雨, 雷, 洪水	8月1日	15時23分	(切替)	
都城地区		雷				
北部山沿い		雷				
北部山沿い		大雨, 洪水				

発表地域	気象警報・注意報の種類		発表日時		解除日時	
	警報	注意報	月日	日時	月日	日時
小林・えびの地区		大雨, 雷, 洪水	8月1日	17時59分	8月1日	20時15分
都城地区		雷				
北部山沿い		大雨, 雷, 洪水				
宮崎県		雷	8月2日	8時54分	8月2日	20時02分
宮崎県		雷	8月3日	4時52分	(切替)	
南部平野部		雷	8月3日	21時27分	(切替)	
北部平野部	雷					
宮崎県		雷	8月4日	4時53分	(切替)	
南部平野部		大雨, 雷, 洪水	8月4日	13時07分	(切替)	
北部平野部		雷				
小林・えびの地区		雷				
都城地区		大雨, 雷, 洪水	8月4日	15時29分	(切替)	
北部山沿い	雷					
南部平野部		雷	8月4日	16時57分	8月4日	20時24分
南部山沿い	雷					
宮崎県		雷	8月4日	16時57分	8月4日	20時24分
宮崎県		雷	8月5日	3時34分	8月5日	17時33分
南部平野部		波浪	8月7日	21時11分	(切替)	
北部平野部	波浪					
南部平野部		波浪	8月9日	4時00分	(切替)	
北部平野部	波浪					
南部平野部		波浪	8月9日	18時32分	(切替)	
北部平野部	波浪					
小林・えびの地区	雷					
北部山沿い		雷	8月9日	19時17分	(切替)	
南部平野部	波浪					
北部平野部	波浪					
小林・えびの地区		雷	8月9日	20時46分	(切替)	
高千穂地区	雷					
椎葉・美郷地区		大雨, 雷, 洪水	8月9日	20時46分	(切替)	
南部平野部	波浪					
北部平野部	波浪					
南部平野部		雷, 波浪	8月10日	12時35分	(切替)	
北部平野部	雷, 波浪					
南部山沿い	雷					
北部山沿い	雷					
南部平野部		雷, 波浪	8月10日	17時26分	(切替)	
延岡・日向地区	大雨, 雷, 波浪, 洪水					
西都・高鍋地区	雷, 波浪					
南部山沿い		雷	8月10日	21時54分	(切替)	
北部山沿い	大雨, 雷, 洪水					
南部平野部		波浪	8月10日	21時54分	(切替)	
北部平野部	波浪					
南部平野部		雷, 波浪	8月11日	0時21分	(切替)	
北部平野部	雷, 波浪					
南部山沿い	雷					
北部山沿い	雷					
南部平野部		雷, 波浪	8月11日	2時25分	(切替)	
北部平野部	大雨, 雷, 波浪, 洪水					
南部山沿い	雷					
北部山沿い	大雨, 雷, 洪水					

発表地域	気象警報・注意報の種類		発表日時		解除日時	
	警報	注意報	月日	日時	月日	日時
南部平野部		雷, 波浪	8月11日	4時50分	(切替)	
北部平野部		雷, 波浪				
南部山沿い		雷				
北部山沿い		雷				
宮崎県		雷	8月11日	10時47分	(切替)	
南部平野部		雷	8月11日	13時19分	(切替)	
延岡・日向地区		大雨, 雷, 洪水				
西都・高鍋地区		雷				
南部山沿い		雷				
北部山沿い		大雨, 雷, 洪水				
宮崎県		大雨, 雷, 洪水				
宮崎県		雷	8月11日	20時07分	8月12日	3時38分
宮崎県		雷	8月12日	10時42分	(切替)	
南部平野部		雷	8月12日	14時09分	(切替)	
北部平野部		雷				
小林・えびの地区		雷				
都城地区		大雨, 雷, 洪水				
北部山沿い		雷				
宮崎県		大雨, 雷, 洪水				
宮崎県		雷	8月12日	15時22分	8月12日	19時16分
宮崎県		雷	8月13日	12時53分	(切替)	
南部平野部		雷	8月13日	15時00分	(切替)	
北部平野部		雷				
南部山沿い		大雨, 雷, 洪水				
北部山沿い		大雨, 雷, 洪水				
南部平野部		雷	8月13日	17時03分	(切替)	
北部平野部		大雨, 雷, 洪水				
南部山沿い		大雨, 雷, 洪水				
北部山沿い		大雨, 雷, 洪水				
南部平野部		雷	8月13日	17時19分	(切替)	
北部平野部		大雨, 雷, 洪水				
小林・えびの地区		大雨, 洪水				
都城地区		大雨, 雷, 洪水				
高千穂地区		大雨, 雷, 洪水				
椎葉・美郷地区	大雨, 洪水	雷				
南部平野部		雷	8月13日	17時59分	8月13日	20時18分
延岡・日向地区		大雨, 洪水				
西都・高鍋地区		大雨, 雷, 洪水				
小林・えびの地区		大雨, 洪水				
都城地区		大雨, 雷, 洪水				
高千穂地区		大雨, 雷, 洪水				
椎葉・美郷地区	大雨, 洪水	雷				
宮崎県		雷	8月14日	13時34分	(切替)	
南部平野部		波浪	8月14日	21時07分	(切替)	
北部平野部		波浪				
南部平野部		波浪	8月15日	16時39分	(切替)	
北部平野部		波浪				
南部山沿い		雷				
北部山沿い		雷				
南部平野部		波浪	8月15日	19時41分	(切替)	
北部平野部		波浪				
南部平野部		波浪	8月16日	2時55分	(切替)	
北部平野部		波浪				
南部山沿い		濃霧				

発表地域	気象警報・注意報の種類		発表日時		解除日時	
	警報	注意報	月日	日時	月日	日時
南部平野部		強風, 波浪	8月16日	7時34分	(切替)	
北部平野部		強風, 波浪				
南部山沿い		強風				
南部平野部	波浪	大雨, 雷, 強風, 洪水	8月16日	16時29分	(切替)	
北部平野部	波浪	大雨, 雷, 強風, 洪水				
南部山沿い		大雨, 雷, 強風, 洪水				
北部山沿い		大雨, 雷, 強風, 洪水				
南部平野部	波浪	大雨, 雷, 強風, 洪水	8月17日	9時02分	(切替)	
北部平野部	波浪	大雨, 雷, 強風, 洪水				
南部山沿い		大雨, 雷, 強風, 洪水				
北部山沿い		大雨, 雷, 強風, 洪水				
南部平野部	暴風, 波浪	大雨, 雷, 洪水	8月17日	15時38分	(切替)	
北部平野部	暴風, 波浪	大雨, 雷, 洪水				
南部山沿い		大雨, 雷, 強風, 洪水				
北部山沿い		大雨, 雷, 強風, 洪水				
南部平野部	暴風, 波浪	大雨, 雷, 洪水	8月17日	17時29分	(切替)	
北部平野部	大雨, 洪水, 暴風, 波浪	雷				
南部山沿い		大雨, 雷, 強風, 洪水				
北部山沿い	大雨, 洪水	雷, 強風				
南部平野部	大雨, 洪水, 暴風, 波浪	雷	8月17日	21時55分	(切替)	
北部平野部	大雨, 洪水, 暴風, 波浪	雷				
南部山沿い	大雨, 洪水	雷, 強風				
北部山沿い	大雨, 洪水	雷, 強風				
南部平野部	大雨, 洪水, 波浪	雷, 強風	8月18日	5時29分	(切替)	
北部平野部	大雨, 洪水, 波浪	雷, 強風				
南部山沿い	大雨, 洪水	雷, 強風				
北部山沿い	大雨, 洪水	雷, 強風				
南部平野部		大雨, 雷, 強風, 波浪, 洪水	8月18日	11時43分	(切替)	
北部平野部	大雨, 洪水	雷, 強風, 波浪				
南部山沿い	大雨, 洪水	雷, 強風				
北部山沿い	大雨, 洪水	雷, 強風				
南部平野部		雷, 強風, 波浪	8月18日	21時53分	(切替)	
北部平野部		大雨, 雷, 強風, 波浪				
小林・えびの地区	大雨	雷, 強風, 洪水	8月18日	21時53分	(切替)	
都城地区		大雨, 雷, 強風				
北部山沿い	大雨	雷, 強風, 洪水				
南部平野部		強風, 波浪	8月19日	5時18分	8月19日	17時19分
北部平野部		強風, 波浪	8月20日	0時38分	(切替)	
宮崎県		雷				
南部平野部		大雨, 雷, 洪水				
北部平野部		大雨, 雷, 洪水				
南部山沿い		雷	8月20日	1時38分	(切替)	
北部山沿い		雷				
宮崎地区		大雨, 雷, 洪水	8月20日	2時35分	(切替)	
日南・串間地区	大雨, 洪水	雷				
北部平野部		大雨, 雷, 洪水				
小林・えびの地区		雷				
都城地区		大雨, 雷, 洪水				
北部山沿い		雷				

発表地域	気象警報・注意報の種類		発表日時		解除日時	
	警報	注意報	月日	日時	月日	日時
宮崎地区		大雨, 雷, 洪水	8月20日	3時51分	(切替)	
日南・串間地区	大雨, 洪水	雷				
北部平野部		大雨, 雷, 洪水				
南部山沿い		大雨, 雷, 洪水				
北部山沿い		大雨, 雷, 洪水				
宮崎県		大雨, 雷, 洪水	8月20日	6時51分	(切替)	
南部平野部		雷	8月20日	10時35分	(切替)	
北部平野部		大雨, 雷, 洪水				
南部山沿い		雷				
高千穂地区		大雨, 雷, 洪水				
椎葉・美郷地区		雷				
宮崎県		大雨, 雷, 洪水	8月20日	17時43分	8月20日	21時10分
北部平野部		雷	8月22日	15時07分	(切替)	
北部山沿い		雷	8月22日	17時57分	8月22日	20時11分
北部平野部		雷				
南部山沿い		雷				
北部山沿い		大雨, 雷, 洪水	8月23日	13時45分	(切替)	
宮崎県		雷				
南部平野部		雷				
北部平野部		雷				
南部山沿い		大雨, 雷, 洪水				
北部山沿い		大雨, 雷, 洪水	8月23日	14時59分	(切替)	
南部平野部		雷				
北部平野部		大雨, 雷, 洪水				
小林・えびの地区	大雨, 洪水	雷				
都城地区		大雨, 雷, 洪水				
北部山沿い	大雨, 洪水	雷	8月23日	19時25分	(切替)	
南部平野部		雷				
北部平野部		大雨, 雷, 洪水				
南部山沿い		大雨, 雷, 洪水				
北部山沿い		大雨, 雷, 洪水				
宮崎県		雷	8月23日	21時18分	8月24日	4時45分
宮崎県		雷	8月24日	12時43分	(切替)	
南部平野部		雷	8月24日	14時40分	(切替)	
北部平野部		大雨, 雷, 洪水				
南部山沿い		大雨, 雷, 洪水				
北部山沿い		大雨, 雷, 洪水				
南部平野部		雷				
北部平野部		大雨, 雷, 洪水	8月24日	16時52分	(切替)	
南部山沿い		大雨, 雷, 洪水				
高千穂地区		大雨, 雷, 洪水				
椎葉・美郷地区	大雨, 洪水	雷				
南部山沿い		雷				
北部山沿い		雷	8月24日	18時28分	8月24日	20時47分
宮崎県		雷	8月25日	10時43分	(切替)	
南部平野部		雷	8月25日	14時05分	8月25日	19時35分
北部平野部		大雨, 雷, 洪水				
南部山沿い		大雨, 雷, 洪水				
北部山沿い		大雨, 雷, 洪水				
宮崎県		雷				
宮崎県		雷	8月26日	13時14分	(切替)	

発表地域	気象警報・注意報の種類		発表日時		解除日時	
	警報	注意報	月日	日時	月日	日時
南部平野部		雷	8月26日	14時48分	8月26日	19時09分
北部平野部		雷				
南部山沿い		大雨, 雷, 洪水				
北部山沿い		大雨, 雷, 洪水				
宮崎県		雷	8月27日	12時20分	(切替)	
宮崎県		大雨, 雷, 洪水	8月27日	15時46分	(切替)	
南部平野部	大雨, 洪水	大雨, 雷, 洪水	8月27日	16時36分	(切替)	
北部平野部		雷				
南部山沿い		大雨, 雷, 洪水				
北部山沿い		雷				
宮崎県		大雨, 雷, 洪水	8月27日	19時25分	(切替)	
南部平野部		雷	8月28日	3時19分	8月28日	5時01分
南部山沿い		雷				
宮崎県		雷	8月28日	13時08分	8月28日	20時17分
南部平野部		雷	8月29日	13時47分	(切替)	
北部平野部		雷				
小林・えびの地区		大雨, 雷, 洪水				
都城地区		雷				
北部山沿い		雷	8月29日	15時34分	(切替)	
南部平野部	大雨, 雷, 洪水					
北部平野部	大雨, 雷, 洪水					
小林・えびの地区	大雨, 雷, 洪水					
都城地区		雷	8月29日	16時51分	(切替)	
北部山沿い	雷					
南部平野部	大雨, 雷, 洪水					
延岡・日向地区	大雨, 雷, 洪水					
西都・高鍋地区	大雨, 洪水	雷	8月29日	16時51分	(切替)	
小林・えびの地区	大雨, 雷, 洪水					
都城地区	雷					
北部山沿い	雷					
宮崎県		雷	8月29日	17時57分	8月29日	19時45分
宮崎県		雷	8月30日	9時39分	(切替)	
南部平野部		雷	8月30日	11時33分	(切替)	
北部平野部		大雨, 雷, 洪水				
南部山沿い		大雨, 雷, 洪水				
北部山沿い		大雨, 雷, 洪水				
宮崎県		雷	8月30日	15時57分	(切替)	
宮崎県		雷	8月30日	20時17分	(切替)	
南部平野部		大雨, 雷, 洪水	8月31日	11時34分	(切替)	
北部平野部		雷				
南部山沿い		大雨, 雷, 洪水				
北部山沿い		雷				
宮崎県		大雨, 雷, 洪水	8月31日	15時17分	9月1日	3時33分
南部平野部		波浪	9月4日	5時20分	(切替)	
北部平野部		波浪				
南部平野部		雷, 波浪	9月5日	16時48分	(切替)	
北部平野部		雷, 波浪				
南部山沿い		雷				
北部山沿い		雷				
南部平野部		大雨, 雷, 波浪, 洪水	9月5日	19時56分	(切替)	
北部平野部		大雨, 雷, 波浪, 洪水				
南部山沿い		大雨, 雷, 洪水				
北部山沿い		大雨, 雷, 洪水				

発表地域	気象警報・注意報の種類		発表日時		解除日時	
	警報	注意報	月日	日時	月日	日時
南部平野部		雷, 波浪	9月6日	6時20分	(切替)	
北部平野部		雷, 波浪				
南部山沿い		雷				
北部山沿い		雷				
南部平野部		波浪	9月6日	10時10分	(切替)	
北部平野部		波浪				
南部平野部		雷, 波浪	9月6日	16時25分	(切替)	
北部平野部		大雨, 雷, 波浪, 洪水				
南部山沿い		雷				
北部山沿い		雷				
南部平野部		波浪	9月6日	20時46分	9月7日	4時35分
北部平野部		波浪				
宮崎県		雷	9月8日	4時50分	(切替)	
南部平野部		大雨, 雷, 洪水	9月8日	19時24分	(切替)	
北部平野部		大雨, 雷, 洪水				
南部山沿い		雷				
北部山沿い		雷				
南部平野部		雷	9月8日	20時33分	(切替)	
北部平野部		大雨, 雷, 洪水				
南部山沿い		雷				
北部山沿い		大雨, 雷, 洪水				
宮崎県		雷	9月8日	22時12分	(切替)	
宮崎県		大雨, 雷, 洪水	9月9日	17時40分	(切替)	
宮崎県		大雨, 雷, 洪水	9月10日	6時21分	(切替)	
南部山沿い		雷	9月10日	10時19分	9月10日	15時12分
北部山沿い		雷				
宮崎県		雷	9月11日	14時41分	(切替)	
南部平野部		雷	9月11日	16時23分	(切替)	
北部平野部		雷				
南部山沿い		大雨, 雷, 洪水				
北部山沿い		大雨, 雷, 洪水				
南部平野部		雷	9月11日	18時21分	(切替)	
北部平野部		雷				
小林・えびの地区	大雨, 洪水	雷	9月11日	18時21分	(切替)	
都城地区		大雨, 雷, 洪水				
高千穂地区		大雨, 雷, 洪水				
椎葉・美郷地区	大雨, 洪水	雷	9月11日	20時19分	9月11日	21時28分
南部平野部		雷				
北部平野部		雷				
南部山沿い		雷				
北部山沿い		大雨, 雷, 洪水	9月13日	15時53分	9月13日	20時49分
南部平野部		雷				
北部平野部		雷				
小林・えびの地区		大雨, 雷, 洪水				
都城地区		雷	9月13日	15時53分	9月13日	20時49分
高千穂地区		雷				
椎葉・美郷地区		大雨, 雷, 洪水				
南部平野部		波浪	9月16日	5時54分	(切替)	
北部平野部		波浪				
南部平野部		雷, 波浪	9月16日	14時05分	(切替)	
北部平野部		雷, 波浪				
南部山沿い		雷				
北部山沿い		雷				

発表地域	気象警報・注意報の種類		発表日時		解除日時	
	警報	注意報	月日	日時	月日	日時
南部平野部		雷, 波浪	9月16日	14時44分	(切替)	
北部平野部		大雨, 雷, 波浪, 洪水				
南部山沿い		大雨, 雷, 洪水				
北部山沿い		大雨, 雷, 洪水				
南部平野部	大雨, 洪水	雷, 強風, 波浪	9月16日	18時47分	(切替)	
延岡・日向地区		雷, 波浪				
西都・高鍋地区		大雨, 雷, 波浪, 洪水				
南部山沿い		大雨, 雷, 洪水				
北部山沿い	大雨, 雷, 洪水					
南部平野部		大雨, 雷, 強風, 波浪, 洪水	9月16日	22時40分	(切替)	
北部平野部		大雨, 雷, 強風, 波浪, 洪水				
南部山沿い		大雨, 雷, 強風, 洪水				
北部山沿い		大雨, 雷, 強風, 洪水				
南部平野部	暴風, 波浪	大雨, 雷, 洪水	9月17日	6時10分	(切替)	
北部平野部	暴風, 波浪	大雨, 雷, 洪水				
南部山沿い	暴風	大雨, 雷, 洪水				
北部山沿い	暴風	大雨, 雷, 洪水				
南部平野部	大雨, 洪水, 暴風, 波浪	雷	9月17日	11時44分	(切替)	
北部平野部		雷				
南部山沿い		雷				
北部山沿い		雷				
南部平野部	暴風, 波浪	大雨, 雷, 洪水	9月17日	17時15分	(切替)	
延岡・日向地区	大雨, 洪水, 暴風, 波浪	雷				
西都・高鍋地区	暴風, 波浪	大雨, 雷, 洪水				
南部山沿い	暴風	大雨, 雷, 洪水				
北部山沿い	大雨, 洪水, 暴風	雷				
南部平野部	暴風, 波浪		9月17日	19時45分	(切替)	
延岡・日向地区	暴風, 波浪	大雨				
西都・高鍋地区	暴風, 波浪					
南部山沿い	暴風					
北部山沿い	暴風	大雨				
南部平野部	波浪	強風	9月17日	22時54分	(切替)	
北部平野部	暴風, 波浪					
南部山沿い		強風				
北部山沿い	暴風					
南部平野部	波浪	強風	9月18日	0時14分	(切替)	
北部平野部	波浪	強風				
南部山沿い		強風				
北部山沿い		強風				
南部平野部		強風, 波浪	9月18日	4時50分	9月18日	10時40分
北部平野部		強風, 波浪				
南部山沿い		濃霧	9月19日	6時14分	9月19日	8時45分
北部山沿い		濃霧				
南部平野部		波浪	9月23日	4時43分	(切替)	
北部平野部		波浪				

発表地域	気象警報・注意報の種類		発表日時		解除日時	
	警報	注意報	月日	日時	月日	日時
南部平野部		雷, 波浪	9月24日	15時00分	(切替)	
北部平野部		雷, 波浪				
南部山沿い		雷				
北部山沿い		雷				
南部平野部		雷, 波浪	9月24日	15時30分	(切替)	
延岡・日向地区		大雨, 雷, 波浪, 洪水				
西都・高鍋地区		雷, 波浪				
南部山沿い		雷				
北部山沿い		大雨, 雷, 洪水				
南部平野部		雷, 波浪	9月24日	18時10分	(切替)	
北部平野部		雷, 波浪				
南部山沿い		雷				
北部山沿い		雷				
南部平野部		波浪	9月24日	21時17分	(切替)	
北部平野部		波浪				
南部平野部		波浪	9月25日	16時51分	(切替)	
北部平野部		波浪				
南部山沿い		雷				
北部山沿い		雷				
南部平野部		波浪	9月25日	20時06分	(切替)	
北部平野部		波浪				
南部平野部		波浪	9月26日	16時08分	(切替)	
北部平野部		波浪				
南部平野部		波浪	9月27日	9時58分	9月27日	21時24分
北部平野部		波浪				
南部平野部		強風, 波浪	10月4日	5時36分	(切替)	
北部平野部		強風, 波浪				
南部平野部		強風, 波浪	10月5日	5時20分	(切替)	
北部平野部		強風, 波浪				
南部平野部		強風, 波浪	10月6日	16時00分	(切替)	
北部平野部		強風, 波浪				
南部平野部		強風, 波浪	10月7日	16時23分	(切替)	
北部平野部		強風, 波浪				
南部平野部		波浪, 乾燥	10月8日	4時39分	(切替)	
北部平野部		波浪, 乾燥				
南部山沿い		乾燥				
北部山沿い		乾燥				
宮崎県		乾燥	10月8日	15時12分	(切替)	
宮崎県		乾燥	10月10日	15時24分	(切替)	
宮崎県		乾燥	10月12日	14時42分	(切替)	
南部平野部		波浪	10月13日	16時44分	(切替)	
北部平野部		波浪				
南部山沿い		乾燥				
北部山沿い		乾燥				
南部平野部		波浪, 乾燥	10月14日	16時30分	(切替)	
北部平野部		波浪, 乾燥				
南部山沿い		乾燥				
北部山沿い		乾燥				
南部平野部		強風, 波浪, 乾燥	10月15日	16時30分	(切替)	
北部平野部		強風, 波浪, 乾燥				
南部山沿い		乾燥				
北部山沿い		乾燥				

発表地域	気象警報・注意報の種類		発表日時		解除日時	
	警報	注意報	月日	日時	月日	日時
南部平野部		波浪, 乾燥	10月16日	10時47分	(切替)	
北部平野部		波浪, 乾燥				
南部山沿い		乾燥				
北部山沿い		乾燥				
南部平野部		波浪, 乾燥	10月16日	16時01分	(切替)	
北部平野部		波浪, 乾燥				
南部山沿い		乾燥				
北部山沿い		乾燥				
南部平野部		波浪, 乾燥	10月17日	10時04分	(切替)	
北部平野部		波浪, 乾燥				
南部山沿い		乾燥				
北部山沿い		乾燥				
南部平野部		波浪, 乾燥	10月17日	17時24分	(切替)	
北部平野部		波浪, 乾燥				
南部山沿い		乾燥				
北部山沿い		乾燥				
宮崎県		乾燥	10月18日	4時49分	10月19日	16時50分
南部平野部		強風	10月23日	13時49分	(切替)	
南部平野部		強風	10月23日	18時11分	(切替)	
北部平野部		強風				
北部平野部		強風, 波浪	10月24日	5時08分	(切替)	
北部平野部		強風, 波浪	10月24日	12時08分	(切替)	
北部平野部		強風, 波浪	10月24日	18時20分	10月25日	5時05分
宮崎県		乾燥	11月3日	8時11分	(切替)	
宮崎県		乾燥	11月4日	16時27分	11月5日	21時16分
南部平野部		強風	11月6日	15時56分	(切替)	
北部平野部		強風				
小林・えびの地区		強風				
南部平野部		強風, 乾燥	11月7日	11時00分	(切替)	
北部平野部		強風, 乾燥				
小林・えびの地区		強風, 乾燥, 霜				
都城地区		乾燥, 霜				
北部山沿い		乾燥, 霜				
宮崎県		乾燥, 霜	11月7日	15時50分	(切替)	
宮崎県		乾燥	11月8日	6時29分	(切替)	
南部平野部		乾燥	11月8日	10時45分	(切替)	
北部平野部		乾燥				
南部山沿い		乾燥, 霜				
北部山沿い		乾燥, 霜				
宮崎県		乾燥	11月9日	6時49分	(切替)	
南部山沿い		濃霧	11月10日	5時25分	11月10日	8時42分
宮崎県		雷	11月11日	0時41分	(切替)	
南部平野部		強風	11月11日	8時13分	(切替)	
北部平野部		強風				
小林・えびの地区		強風				
南部平野部		強風, 波浪	11月11日	15時35分	(切替)	
北部平野部		強風, 波浪				
小林・えびの地区		強風				
南部平野部		強風, 波浪	11月11日	20時43分	11月12日	7時50分
北部平野部		強風, 波浪				

発表地域	気象警報・注意報の種類		発表日時		解除日時	
	警報	注意報	月日	日時	月日	日時
南部平野部		乾燥	11月12日	10時40分	(切替)	
北部平野部		乾燥				
南部山沿い		乾燥, 霜				
北部山沿い		乾燥, 霜				
宮崎県		乾燥	11月13日	6時22分	(切替)	
南部平野部		強風	11月13日	20時07分	(切替)	
北部平野部		強風				
小林・えびの地区		強風				
南部平野部		強風, 霜	11月14日	11時14分	(切替)	
北部平野部		強風, 霜				
小林・えびの地区		強風, 霜				
都城地区		霜				
北部山沿い		霜				
南部平野部		強風, 霜	11月14日	16時53分	(切替)	
北部平野部		強風, 波浪, 霜				
小林・えびの地区		強風, 霜				
都城地区		霜				
北部山沿い		霜				
宮崎県		乾燥	11月15日	5時30分	(切替)	
宮崎県		乾燥, 霜	11月15日	10時37分	(切替)	
宮崎地区		強風, 乾燥, 霜	11月15日	15時04分	(切替)	
日南・串間地区		乾燥, 霜				
延岡・日向地区		強風, 乾燥, 霜				
西都・高鍋地区		乾燥, 霜				
南部山沿い		乾燥, 霜				
北部山沿い		乾燥, 霜				
宮崎県		乾燥, 霜				
宮崎県	乾燥	11月16日	6時40分	(切替)		
南部平野部		乾燥	11月16日	15時31分	(切替)	
北部平野部		乾燥				
南部山沿い		乾燥				
北部山沿い		乾燥, 霜				
宮崎県		乾燥	11月17日	7時03分	11月17日	21時05分
南部平野部		強風, 波浪	11月18日	6時12分	(切替)	
北部平野部		強風, 波浪				
南部平野部		強風, 波浪	11月18日	19時46分	(切替)	
北部平野部		強風, 波浪				
南部平野部		波浪	11月19日	16時05分	(切替)	
北部平野部		波浪				
南部平野部		波浪, 濃霧	11月19日	22時58分	11月20日	4時53分
北部平野部		波浪, 濃霧				
南部山沿い		濃霧				
北部山沿い		濃霧				
南部平野部		強風, 波浪	11月22日	12時20分	(切替)	
北部平野部		強風, 波浪				
宮崎地区		大雨, 強風, 波浪, 洪水	11月23日	12時40分	(切替)	
日南・串間地区		強風, 波浪				
北部平野部		強風, 波浪				
宮崎地区		大雨, 強風, 波浪, 洪水	11月23日	16時59分	(切替)	
日南・串間地区		強風, 波浪				
北部平野部		強風, 波浪				
南部平野部		強風, 波浪	11月23日	20時45分	(切替)	
北部平野部		強風, 波浪				

発表地域	気象警報・注意報の種類		発表日時		解除日時	
	警報	注意報	月日	日時	月日	日時
南部平野部		雷, 強風, 波浪	11月25日	10時47分	(切替)	
北部平野部		強風, 波浪				
宮崎地区		大雨, 雷, 波浪, 洪水	11月26日	4時41分	(切替)	
日南・串間地区		雷, 波浪				
延岡・日向地区		大雨, 雷, 波浪, 洪水				
西都・高鍋地区		雷, 波浪				
南部山沿い		雷				
高千穂地区		大雨, 雷, 洪水				
椎葉・美郷地区		雷				
宮崎地区		大雨, 雷, 強風, 波浪, 洪水				
日南・串間地区		雷, 強風, 波浪	11月26日	10時17分	(切替)	
延岡・日向地区		大雨, 雷, 強風, 波浪, 洪水				
西都・高鍋地区		雷, 強風, 波浪				
南部山沿い		雷				
北部山沿い		大雨, 雷, 洪水				
宮崎地区		大雨, 雷, 強風, 波浪, 洪水				
日南・串間地区		雷, 強風, 波浪	11月26日	12時11分	(切替)	
延岡・日向地区	大雨, 洪水	雷, 強風, 波浪				
西都・高鍋地区		雷, 強風, 波浪				
南部山沿い		雷				
北部山沿い		大雨, 雷, 洪水				
宮崎地区		大雨, 雷, 強風, 波浪, 洪水				
日南・串間地区		雷, 強風, 波浪	11月26日	12時22分	(切替)	
延岡・日向地区	大雨, 洪水	雷, 強風, 波浪				
西都・高鍋地区		雷, 強風, 波浪				
南部山沿い		雷				
高千穂地区	大雨, 洪水	雷				
椎葉・美郷地区		大雨, 雷, 洪水				
南部平野部		強風, 波浪	11月26日	15時25分	11月26日	21時15分
延岡・日向地区		大雨, 強風, 波浪				
西都・高鍋地区		強風, 波浪				
高千穂地区		大雨				
南部平野部		強風, 波浪	11月27日	5時10分	11月27日	18時30分
北部平野部		強風, 波浪				
小林・えびの地区		強風				
延岡・日向地区		強風, 波浪	12月2日	5時29分	12月2日	23時33分
宮崎県		乾燥	12月3日	8時34分	(切替)	
宮崎県		乾燥	12月4日	16時25分	(切替)	
南部平野部		強風, 波浪	12月6日	21時27分	(切替)	
北部平野部		強風, 波浪				
日南・串間地区		強風, 波浪	12月7日	4時38分	(切替)	
南部平野部		強風, 波浪	12月7日	17時02分	(切替)	
宮崎地区		大雨, 強風, 波浪, 洪水	12月7日	21時31分	(切替)	
日南・串間地区		強風, 波浪				
南部平野部		強風, 波浪	12月8日	1時51分	12月8日	8時45分
西都・高鍋地区		強風, 波浪				
南部平野部		強風	12月9日	10時57分	(切替)	
北部平野部		強風				
南部平野部		強風	12月9日	16時23分	(切替)	
延岡・日向地区		強風, 波浪				
西都・高鍋地区		強風				
南部平野部		強風	12月10日	4時58分	12月10日	10時40分
北部平野部		強風, 波浪				

発表地域	気象警報・注意報の種類		発表日時		解除日時	
	警報	注意報	月日	日時	月日	日時
宮崎県		濃霧	12月15日	5時07分	12月15日	8時19分
南部平野部		強風	12月16日	18時15分	(切替)	
北部平野部		強風				
小林・えびの地区		強風				
南部平野部		強風	12月16日	21時13分	(切替)	
北部平野部		強風				
小林・えびの地区		強風				
南部平野部		強風	12月17日	21時26分	12月18日	4時47分
北部平野部		強風				
日南・串間地区		強風, 波浪	12月20日	5時31分	(切替)	
南部平野部		波浪	12月21日	4時52分	(切替)	
宮崎地区		強風	12月21日	16時56分	(切替)	
日南・串間地区		強風, 波浪				
北部平野部		強風				
宮崎地区		強風	12月22日	5時16分	(切替)	
日南・串間地区		強風, 波浪				
北部平野部		強風				
南部山沿い		濃霧				
北部山沿い		濃霧				
宮崎地区		強風	12月22日	9時33分	12月22日	21時29分
日南・串間地区		強風, 波浪				
北部平野部		強風				
南部山沿い		濃霧	12月25日	3時50分	12月25日	7時56分
北部山沿い		濃霧				
南部平野部		強風, 波浪	12月25日	10時47分	(切替)	
北部平野部		強風, 波浪				
南部平野部		雷, 強風, 波浪	12月25日	14時11分	(切替)	
北部平野部		雷, 強風, 波浪				
南部山沿い		雷				
北部山沿い		雷				
南部平野部		大雨, 雷, 強風, 波浪, 洪水	12月25日	15時36分	(切替)	
延岡・日向地区		雷, 強風, 波浪				
西都・高鍋地区		大雨, 雷, 強風, 波浪, 洪水				
南部山沿い		雷				
北部山沿い		雷				
南部平野部		雷, 強風, 波浪	12月26日	4時29分	(切替)	
延岡・日向地区		雷, 強風, 波浪				
西都・高鍋地区		大雨, 雷, 強風, 波浪, 洪水				
南部平野部		強風, 波浪	12月26日	16時31分	(切替)	
北部平野部		強風, 波浪				
南部平野部		強風, 波浪, 濃霧	12月26日	19時39分	12月27日	8時13分
北部平野部		強風, 波浪, 濃霧				
南部山沿い		濃霧				
北部山沿い		濃霧				
南部平野部		強風, 波浪	12月28日	3時56分	(切替)	
北部平野部		強風, 波浪				
小林・えびの地区		強風	12月28日	16時24分	(切替)	
南部平野部		強風, 波浪				
北部平野部		強風, 波浪, 低温				
小林・えびの地区		強風				
北部山沿い		低温				

発表地域	気象警報・注意報の種類		発表日時		解除日時	
	警報	注意報	月日	日時	月日	日時
南部平野部		強風, 乾燥	12月29日	5時15分	(切替)	
北部平野部		強風, 波浪, 乾燥				
小林・えびの地区		強風, 乾燥				
都城地区		乾燥				
北部山沿い		乾燥				
南部平野部		乾燥	12月29日	15時30分	(切替)	
北部平野部		乾燥, 低温				
小林・えびの地区		乾燥, 低温				
都城地区		乾燥				
北部山沿い		乾燥, 低温				
宮崎県		乾燥	12月30日	4時50分	(翌月へ継続)	

第 2 災 害 概 況

- 1 人的・住家等の被害状況
- 2 災害別被害額等
- 3 区分別被害内訳
- 4 市町村別被害内訳
- 5 激甚災害の指定状況

(※ 被害額の単位は千円)

1 人的・住家等の被害状況

1-1 総計

被害区分 市町村名	人的被害(人)				住家被害(棟)					非住家被害(棟)	
	死者	行方不明者	負傷者		全壊	半壊	一部破損	床上浸水	床下浸水	公共建物	その他
			重傷	軽傷							
宮崎市	0	0	0	1	0	1	7	0	3	0	10
都城市	0	0	1	0	0	0	0	0	7	0	0
延岡市	3	0	3	140	75	330	762	0	0	0	0
日南市	0	0	0	1	0	0	5	0	0	0	1
小林市	0	0	0	1	0	0	0	0	0	0	1
日向市	0	0	1	6	1	9	23	0	1	0	5
串間市	0	0	0	0	0	0	2	0	1	0	2
西都市	0	0	0	1	0	0	0	1	4	0	0
えびの市	0	0	0	0	0	94	11	93	212	0	56
清武町	0	0	0	0	0	0	0	0	0	0	0
北郷町	0	0	0	0	0	0	0	0	1	1	0
南郷町	0	0	0	0	0	0	0	0	0	0	0
三股町	0	0	0	0	0	0	0	0	0	0	0
高原町	0	0	0	0	0	0	0	0	0	0	0
野尻町	0	0	0	0	0	0	0	0	0	0	0
国富町	0	0	0	0	0	0	0	0	0	0	0
綾町	0	0	0	0	0	0	0	0	0	0	0
高鍋町	0	0	0	0	0	0	0	0	0	0	0
新富町	0	0	0	0	0	0	0	0	1	0	0
西米良村	0	0	0	0	0	0	0	0	0	0	1
木城町	0	0	0	0	0	0	1	0	5	0	0
川南町	0	0	0	0	0	0	0	0	0	0	1
都農町	0	0	0	0	0	0	0	0	0	0	0
門川町	0	0	0	0	0	0	0	0	0	0	0
美郷町	0	0	0	0	0	0	0	0	0	0	0
北川	0	0	0	0	0	0	1	0	0	0	0
諸塚村	0	0	0	0	1	0	0	0	0	0	0
椎葉村	0	0	0	0	0	0	0	0	0	0	0
高千穂町	0	0	0	0	0	0	0	0	0	0	0
日之影町	0	0	0	0	0	0	0	0	0	0	0
五ヶ瀬町	0	0	0	0	0	0	0	0	0	0	0
合計	3	0	5	150	77	434	812	94	235	1	77

1-2 個別災害毎

(1)7月2日の梅雨前線による大雨

被害区分 市町村名	人的被害(人)				住家被害(棟)					非住家被害(棟)	
	死者	行方不明者	負傷者		全壊	半壊	一部破損	床上浸水	床下浸水	公共建物	その他
			重傷	軽傷							
西都市				1							
えびの市							1	1	4		1
合計	0	0	0	1	0	0	1	1	4	0	1

(2)7月5日から6日にかけての梅雨前線による大雨

被害区分 市町村名	人的被害(人)				住家被害(棟)					非住家被害(棟)	
	死者	行方不明者	負傷者		全壊	半壊	一部破損	床上浸水	床下浸水	公共建物	その他
			重傷	軽傷							
串間市							2		1		2
北郷町									1		
合計	0	0	0	0	0	0	2	0	2	0	2

(3)7月20日から23日にかけての梅雨前線による大雨

被害区分 市町村名	人的被害(人)				住家被害(棟)					非住家被害(棟)	
	死者	行方不明者	負傷者		全壊	半壊	一部破損	床上浸水	床下浸水	公共建物	その他
			重傷	軽傷							
宮崎市									3		6
都城市			1						7		
小林市				1							1
えびの市						94	10	92	208		55
西米良村											1
川南町											1
合計	0	0	1	1	0	94	10	92	218	0	64

(4)8月17日から19日にかけての台風第10号による暴風と大雨

被害区分 市町村名	人的被害(人)				住家被害(棟)					非住家被害(棟)	
	死者	行方不明者	負傷者		全壊	半壊	一部破損	床上浸水	床下浸水	公共建物	その他
			重傷	軽傷							
宮崎市						1					2
日向市											1
北郷町										1	
新富町									1		
木城町							1		1		
諸塚村					1						
合計	0	0	0	0	1	1	1	0	2	1	3

(5)9月16日から18日にかけての台風13号による暴風(竜巻含む)と大雨

被害区分 市町村名	人的被害(人)				住家被害(棟)					非住家被害(棟)	
	死者	行方不明者	負傷者		全壊	半壊	一部破損	床上浸水	床下浸水	公共建物	その他
			重傷	軽傷							
宮崎市				1			7				2
延岡市	3		3	140	75	330	762				
日南市				1			5				1
日向市			1	6	1	9	23				4
西都市								1	4		
木城町									4		
北川							1				
合計	3	0	4	148	76	339	798	1	8	0	7

(6)11月26日の大気不安定による大雨

被害区分 市町村名	人的被害(人)				住家被害(棟)					非住家被害(棟)	
	死者	行方不明者	負傷者		全壊	半壊	一部破損	床上浸水	床下浸水	公共建物	その他
			重傷	軽傷							
日向市									1		
合計	0	0	0	0	0	0	0	0	1	0	0

2 災害別被害額等

区分		災害名		寒冷前線による大雨	梅雨前線による大雨	梅雨前線による大雨	梅雨前線による大雨	梅雨前線による大雨	梅雨前線による大雨
				4月10日 ～ 4月11日	6月8日	6月14日 ～ 6月15日	6月23日 ～ 6月24日	6月26日 ～ 6月27日	7月2日
被害総額				681	1,230,324	234,137	98,162	181,563	48,684
施設物被害				681	1,230,324	234,137	98,162	181,563	48,684
公共土木施設					1,229,418	232,569	92,511	49,930	47,195
農地及び農業用施設								123,000	
営農施設									
林地及び林業用施設									
水産施設							5,000	5,000	
教育施設									
商工施設									
通信施設				681		1,058		2,392	1,489
電力施設						92			
鉄道施設					906	418	651		
衛生管理施設									
その他の施設								1,241	
生産物被害									
農産物									
樹体									
畜産物									
水産物									
林産物									
人的被害	死者		人						
	行方不明者		人						
	負傷者	重傷	人						
		軽傷	人						1
住家被害	全壊		棟						
	半壊		棟						
	一部破損		棟						1
	床上浸水		棟						1
	床下浸水		棟						4
非住家		棟							1
り災世帯数		世帯							1
り災者数		人							2
農地	田	流失・埋没	ha						8
		冠水	ha						
	畑	流失・埋没	ha						1
		冠水	ha						

梅雨前線による大雨 7月3日 ～ 7月4日	梅雨前線による大雨 7月5日 ～ 7月6日	梅雨前線による大雨 7月20日 ～ 7月23日	大気不安定による大雨 7月26日	台風10号による暴風と大雨 8月17日 ～ 8月19日	台風13号による暴風(竜巻含む)と大雨 9月16日 ～ 9月18日	大気不安定による大雨 11月26日	計
241,834	1,018,657	5,204,120	309	4,986,698	1,776,589	488	15,022,246
241,834	996,490	5,040,969	309	4,785,413	1,460,573	488	14,319,627
241,834	256,739	1,911,093		1,793,708	3,931		5,858,928
	635,000	1,703,000		301,000	46,000		2,808,000
	16,000	2,660		17,204	30,855		66,719
	75,300	1,182,205		2,582,680	50,920		3,891,105
				10,000	5,097		25,097
		6,116		295	5,514		11,925
		211,630		1,540	1,201,050		1,414,220
	2,001	5,321		4,521	27,978	488	45,929
		376	309	59,767	52,539		113,083
	3,820				7,291		13,086
							0
	7,630	18,568		14,698	29,398		71,535
	22,167	163,151		201,285	316,016		702,619
	20,967	161,239		195,775	316,016		693,997
		600					600
	1,200	1,312		5,510			8,022
							0
							0
					3		3
							0
		1			4		5
		1			148		150
				1	76		77
		94		1	339		434
	2	10		1	798		812
		92			1		94
	2	218		2	8	1	235
	2	64		4	7		78
		150		2	479		632
		331		7	1,168		1,508
		98		1			107
		78		2			80
		21					22
		10					10

3 区分別被害内訳

(1) 施設物被害

ア 土木施設

区 分		被害量(箇所)	被害額(千円)
県工事	河川	181	1,541,271
	海岸	-	-
	砂防	8	65,079
	急傾斜	4	34,265
	道路	58	2,144,615
	橋梁	-	-
	港湾	6	216,639
	公園	3	11,944
	小 計	260	4,013,813
市町村工事	河川	90	348,381
	道路	296	1,486,404
	橋梁	1	10,330
	下水道	-	-
	公園	-	-
	小 計	387	1,845,115
合 計		647	5,858,928

イ 農地及び農業用施設

区 分		被害量(箇所)	被害額(千円)
農地	田	412	481,000
	畑	154	256,000
	小 計	566	737,000
農業用施設	溜池	12	60,000
	頭首工	16	83,000
	水路	425	953,000
	道路	337	957,000
	橋梁	3	5,000
	農地保全	-	-
	揚水機	2	6,000
	小 計	795	2,064,000
生 活 関 連		2	7,000
合 計		1,363	2,808,000

ウ 営農施設

区 分		被害量(箇所)	被害額(千円)
営農施設	園芸用施設	107	21,418
	畜舎	37	44,701
	その他	2	600
合 計		146	66,719

エ 林地及び林業用施設

区 分		被害量(箇所)	被害額(千円)
林道	路面	110	1,256,805
治山	林地	121	2,606,300
	施設	1	28,000
林産施設	製材工場等	-	-
特用林産	ビニルハウス	-	-
	人口ほだ場	-	-
	その他	-	-
合 計		232	3,891,105

オ 水産施設

区 分		被害量(箇所)	被害額(千円)
漁船	動力船	20	20,700
漁具	小型定置網等	-	-
施設	漁港	4	2,811
	海岸	1	880
	消破堤・浮消波	-	-
	漁業用施設	1	641
	共同利用施設	2	65
	非共同利用施設	-	-
	養殖施設	-	-
合 計		28	25,097

カ 教育施設

区 分		被害量(箇所)	被害額(千円)
公立	小学校	2	6,948
	中学校	-	-
	高等学校	-	-
	特殊学校	-	-
	その他	-	-
	小 計	2	6,948
私立	幼稚園	9	4,091
	中学校	-	-
	高等学校	4	836
	その他	1	50
	小 計	14	4,977
合 計		16	11,925

キ 商工施設

区 分		被害量(箇所)	被害額(千円)
	商業	164	552,890
	工業	11	80,600
	その他	117	780,730
合 計		292	1,414,220

ク 通信施設

区 分		被害額(千円)
市内電話部門	電柱(本)	55
	市内ケーブル(m)	6,750
	引込線(件)	2,506
	屋内線(件)	338
	電話機(個)	788
市外電話部門	市外光ケーブル(m)	-
		45,929

ケ 電力施設

区 分		被害量(箇所)	被害額(千円)
一般電気	電柱	55	6,811
	配電設備	596	34,236
	発電設備	6	60,770
	送電設備	2	11,266
	充電設備	-	-
	その他	-	-
合 計		659	113,083

コ 鉄道施設

路 線	被害量(箇所)	被害額(千円)
日豊線・日南線・宮崎空港線(JR九州)	12	13,086
高千穂鉄道(TR)	-	-
合 計	12	13,086

サ 衛生関係施設

種 別	被害量(箇所)	被害額(千円)
上水道施設	-	-
し尿処理施設	-	-
合 計	0	0

シ その他の施設等

種 別	被害量(箇所)	被害額(千円)
自然公園・自然遊歩道等	-	-
児童福祉施設	2	3,249
医療施設	-	-
高齢者福祉施設	-	-
県企業局施設	4	13,230
公営住宅	1	3,928
県有施設	10	51,128
合 計	-	71,535

(2)生産物被害

ア 農作物・樹体

区 分	被害面積(ha)	被害額(千円)
水陸稲	1,734	209,120
雑穀・いも・豆類	94	5,002
野菜	653	256,085
果樹	823	132,419
園芸作物	0	545
飼料用作物	944	47,631
花き	3	43,195
樹体	1	600
合 計	4,252	694,597

イ 畜産物

区 分	被害量(頭・羽)	被害額(千円)
肉用牛	3	1,150
ブロイラー等	2,350	5,972
豚	15	900
合 計	2,368	8,022

ウ 水産物

区 分	被害額(千円)
魚種等	-
合 計	-

エ 林産物

区 分	被害額(千円)
特用樹	-
きのこ類	-
合 計	-

4 市町村別被害内訳(概要)

区分 市町村名	施設物								
	土木施設	農地及び 農業用施設	営農施設	林地及び 林業用施設	水産施設	教育施設	商工施設	通信施設	電力施設
宮崎市	399,199	126,500	1,014	0	6,300	245	0	7,627	6,331
都城市	480,618	504,000	0	36,789	0	157	1,000	4,003	855
延岡市	128,816	23,000	23,260	57,014	6,490	5,520	1,188,700	17,029	36,844
日南市	160,628	89,000	3,150	12,000	5,000	0	11,750	2,703	0
小林市	402,404	199,000	1,560	187,718	0	0	0	2,518	135
日向市	84,561	25,000	0	30,961	150	0	400	4,589	3,536
串間市	1,451,556	319,000	13,060	12,500	0	0	0	552	0
西都市	128,862	38,000	4,540	16,172	0	20	0	718	32,758
えびの市	598,489	680,000	1,440	395,571	0	5,963	210,630	634	45
清武町	8,502	15,000	0	0	0	0	0	0	0
北郷町	22,669	0	0	0	0	0	0	0	0
南郷町	96,632	21,000	0	0	5,000	0	0	0	0
三股町	0	0	35	0	0	0	0	0	247
高原町	53,252	77,000	0	21,000	0	0	0	0	112
野尻町	84,944	343,000	600	78,870	0	0	0	0	67
国富町	138,314	22,000	0	0	0	0	0	0	0
綾町	43,659	71,500	0	0	0	0	0	0	0
高鍋町	0	6,000	3,406	0	0	20	0	4,199	17
新富町	18,132	0	1,640	0	0	0	0	0	230
西米良村	120,758	0	70	136,693	0	0	0	0	376
木城町	48,040	8,000	2,073	1,800	0	0	0	0	430
川南町	44,739	4,000	1,455	0	250	0	1,540	0	62
都農町	51,249	1,000	4,975	0	1,750	0	0	0	1
門川町	4,757	0	300	0	157	0	0	0	1,571
美郷町	195,652	74,000	0	548,122	0	0	0	36	22,498
北川町	8,751	0	50	47,497	0	0	200	0	0
諸塚村	410,827	37,000	0	1,671,953	0	0	0	0	1,630
椎葉村	299,339	0	0	601,421	0	0	0	0	5,029
高千穂町	81,675	66,000	4,040	11,882	0	0	0	1,321	0
日之影町	264,676	45,000	51	7,922	0	0	0	0	309
五ヶ瀬町	27,228	14,000	0	15,220	0	0	0	0	0
(県内一円)	0	0	0	0	0	0	0	0	0
合計	5,858,928	2,808,000	66,719	3,891,105	25,097	11,925	1,414,220	45,929	113,083

※市町村毎の区分不能なものについては「(県内一円)」で計上
 ※「通信施設」については、主たる事業所所在地市町村において計上

鉄道施設	衛生関係施設	その他の施設	小計	生産物					合計
				農産物樹体	畜産物	水産物	林産物	小計	
0	0	15,401	562,617	8,229	0	0	0	8,229	570,846
0	0	0	1,027,422	33,560	0	0	0	33,560	1,060,982
0	0	12,605	1,499,278	69,383	0	0	0	69,383	1,568,661
0	0	0	284,231	3,632	600	0	0	4,232	288,463
0	0	0	793,335	23,600	1,132	0	0	24,732	818,067
0	0	0	149,197	9,364	0	0	0	9,364	158,561
0	0	0	1,796,668	17,700	600	0	0	18,300	1,814,968
0	0	6,854	227,924	72,899	0	0	0	72,899	300,823
0	0	6,350	1,899,122	149,750	180	0	0	149,930	2,049,052
0	0	0	23,502	0	0	0	0	0	23,502
0	0	0	22,669	0	0	0	0	0	22,669
0	0	8,871	131,503	0	0	0	0	0	131,503
0	0	0	282	6,267	0	0	0	6,267	6,549
0	0	12,687	164,051	16,085	0	0	0	16,085	180,136
0	0	0	507,481	7,425	0	0	0	7,425	514,906
0	0	0	160,314	5,403	0	0	0	5,403	165,717
0	0	0	115,159	5,144	0	0	0	5,144	120,303
0	0	1,137	14,779	30,882	0	0	0	30,882	45,661
0	0	1,953	21,955	886	0	0	0	886	22,841
0	0	0	257,897	499	0	0	0	499	258,396
0	0	4,774	65,117	3,221	0	0	0	3,221	68,338
0	0	903	52,949	46,317	5,510	0	0	51,827	104,776
0	0	0	58,975	67,231	0	0	0	67,231	126,206
0	0	0	6,785	6,905	0	0	0	6,905	13,690
0	0	0	840,308	14,165	0	0	0	14,165	854,473
0	0	0	56,498	854	0	0	0	854	57,352
0	0	0	2,121,410	3,648	0	0	0	3,648	2,125,058
0	0	0	905,789	1,978	0	0	0	1,978	907,767
0	0	0	164,918	45,580	0	0	0	45,580	210,498
0	0	0	317,958	22,949	0	0	0	22,949	340,907
0	0	0	56,448	21,041	0	0	0	21,041	77,489
13,086	0	0	13,086	0	0	0	0	0	13,086
13,086	0	71,535	14,319,627	694,597	8,022	0	0	702,619	15,022,246

5 平成18年の激甚災害の指定状況

種 別	災 害 名	指定年月日	原 因	適 用 措 置								対 象 区 域
				3・4条	5条	6条	12条	16条	17条	19条	24条	
激甚災害(本激)	平成18年5月23日から7月29日までの間の豪雨及び暴風雨による災害	18. 9. 13	梅雨前線	○	○	○		○	○	○	○	全 国
局地激甚災害	平成18年8月17日から同月19日までの間の豪雨及び暴風雨による災害	18. 3. 14	台風第10号		○						○	延岡市
					○						○	北川町
				○	○					○	諸塚村	
				○						○	椎葉村	
					○					○	美郷町	
				○						○	美郷町(旧南郷村)	

※激甚災害に対処するための特別の財政援助等に関する法律(昭和37年法律第150号)

第3条、第4条:公共土木施設災害復旧事業等に関する特別の財政援助(法第2章)

第5条:農地等の災害復旧事業等に係る補助の特別措置

第6条:農林水産業共同利用施設災害復旧事業費の補助の特例

第12条:中小企業信用保険法による災害関係保証の特例

第16条:公立社会教育施設災害復旧事業に対する補助

第17条:私立学校施設災害復旧事業に対する補助

第19条:市町村が施行する感染症予防事業に関する負担の特例

第24条:小災害債に係る元利償還金の基準財政需要額への算入等

第 3 個 別 災 害

1 平成18年4月10日から11日にかけての寒冷前線による大雨

(1) 気象状況

- ア 気象概況
地上天気図
- イ 日別降水量
- ウ 降水量の極値
- エ 降水量分布図

(2) 被害状況（市町村別区分別内訳）

- ア 被害概況
- イ 施設物被害

(1) 気象状況

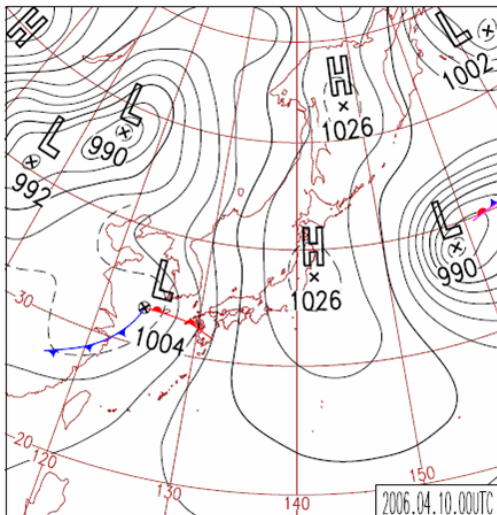
ア 気象概況 (4月10日から11日の寒冷前線による大雨)

10日は東シナ海の低気圧が九州北部に接近し、11日は低気圧が対馬海峡を通過し、この低気圧から延びる寒冷前線が九州を南下したため、各地で大雨となった。

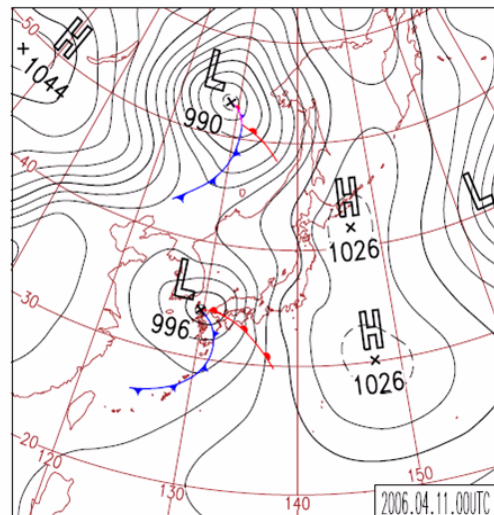
11日は日南市深瀬で06時10分までの1時間に35ミリ、日南市油津で1時間に30ミリの激しい雨を観測した。10日の日降水量は古江で168ミリ、日向で79ミリ、11日の日降水量は深瀬で101ミリ、えびので84ミリを観測した。

2日間の総降水量は古江で198ミリ、深瀬で154ミリ、えびので152ミリとなった。

(地上天気図)



平成18年4月10日09時



平成18年4月11日09時

イ 日別降水量

平成 18 年 4 月 10 日～11 日

単位:mm

観測所名	日降水量		合計
	10 日	11 日	
高千穂	27	11	38
見立	53	10	63
古江	168	30	198
鞍岡	27	16	43
中小屋	26	23	49
諸塚	27	25	52
北方	29	14	43
延岡	73	19	92
上椎葉	33	37	70
日向	79	38	117
神門	38	25	63
西米良	34	36	70
高鍋	43	38	81
加久藤	30	25	55
西都	47	32	79
えびの	68	84	152
小林	36	41	77
池の尾	34	35	69
国富	29	30	59
宮崎	32	30	62
霧島御池	35	50	85
青島	75	62	137
赤江	12	29	41
都城	18	24	42
鰐塚山	65	35	100
深瀬	53	101	154
油津	10	72	82
串間	9	63	72

ウ 降水量の極値

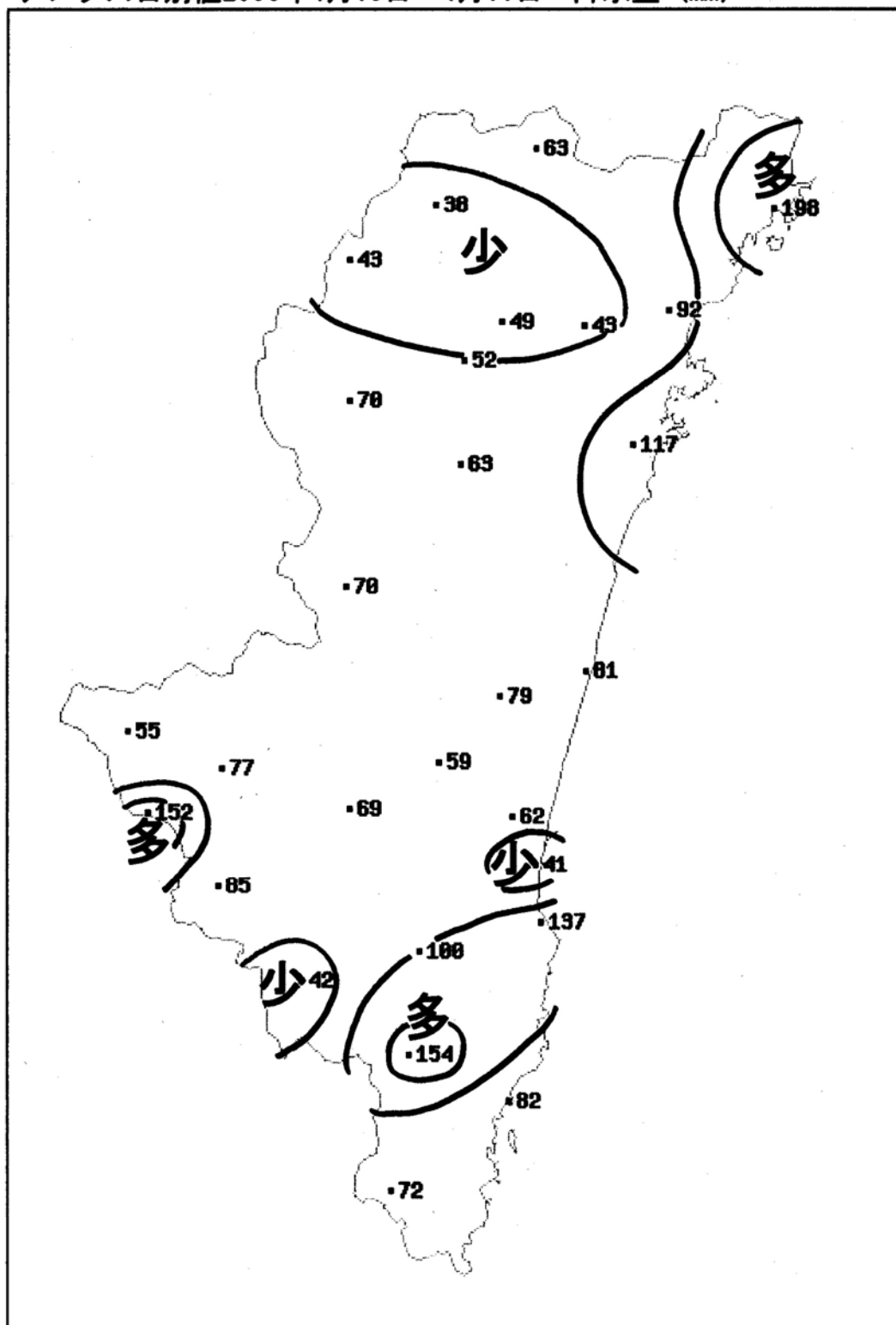
平成 18 年 4 月 10 日～11 日

単位:mm

観測所名	最大 1 時間降水量		最大 3 時間降水量	
	降水量	時分	降水量	時分
高千穂	5	10 日 19 時 10 分	9	10 日 03 時 00 分
見立	10	10 日 19 時 40 分	14	10 日 19 時 50 分
古江	25	10 日 20 時 30 分	67	10 日 20 時 20 分
鞍岡	7	10 日 02 時 10 分	10	10 日 03 時 40 分
中小屋	6	11 日 06 時 30 分	14	11 日 06 時 30 分
諸塚	7	11 日 04 時 30 分	16	11 日 06 時 30 分
北方	5	10 日 22 時 40 分	9	10 日 19 時 20 分
延岡	13	10 日 22 時 10 分	24	10 日 23 時 30 分
上椎葉	9	11 日 02 時 30 分	20	11 日 06 時 20 分
日向	15	10 日 21 時 30 分	30	10 日 23 時 30 分
神門	9	10 日 22 時 10 分	16	11 日 00 時 00 分
西米良	10	10 日 22 時 30 分	23	11 日 06 時 10 分
高鍋	15	11 日 06 時 50 分	19	11 日 03 時 10 分
加久藤	11	10 日 23 時 20 分	26	11 日 00 時 10 分
西都	14	10 日 23 時 00 分	24	11 日 00 時 50 分
えびの	20	11 日 05 時 40 分	50	11 日 05 時 30 分
小林	10	11 日 00 時 10 分	25	11 日 05 時 40 分
池の尾	11	11 日 00 時 30 分	23	11 日 00 時 50 分
国富	11	11 日 06 時 50 分	16	11 日 02 時 30 分
宮崎	11	11 日 02 時 40 分	19	11 日 02 時 50 分
霧島御池	14	11 日 00 時 10 分	35	11 日 01 時 50 分
青島	17	10 日 14 時 40 分	32	11 日 05 時 00 分
赤江	11	11 日 06 時 50 分	15	11 日 07 時 40 分
都城	8	11 日 02 時 30 分	16	11 日 02 時 40 分
鱈塚山	20	10 日 16 時 20 分	36	10 日 17 時 20 分
深瀬	35	11 日 06 時 10 分	56	11 日 06 時 40 分
油津	30	11 日 06 時 50 分	41	11 日 07 時 00 分
串間	25	11 日 06 時 50 分	34	11 日 06 時 30 分

エ 降水量分布図

アメダス日別値2006年4月10日～4月11日 降水量 (mm)



(2)被害状況(市町村別区分別内訳)

ア 被害概況

区分 市町村名	施設物								
	土木施設	農地及び 農業用施設	営農施設	林地及び 林業用施設	水産施設	教育施設	商工施設	通信施設	電力施設
宮崎市								165	
都城市								138	
延岡市								129	
日南市								46	
小林市								46	
日向市								37	
串間市								9	
西都市								28	
えびの市								9	
清武町									
北郷町									
南郷町									
三股町									
高原町									
野尻町									
国富町									
綾町									
高鍋町								37	
新富町									
西米良村									
木城町									
川南町									
都農町									
門川町									
美郷町									
北川町									
諸塚村									
椎葉村									
高千穂町								37	
日之影町									
五ヶ瀬町									
合計	0	0	0	0	0	0	0	681	0

鉄道施設	衛生関係施設	その他の施設	小計	生産物					小計	合計
				農産物樹体	畜産物	水産物	林産物			
			165					0	165	
			138					0	138	
			129					0	129	
			46					0	46	
			46					0	46	
			37					0	37	
			9					0	9	
			28					0	28	
			9					0	9	
			0					0	0	
			0					0	0	
			0					0	0	
			0					0	0	
			0					0	0	
			0					0	0	
			0					0	0	
			0					0	0	
			0					0	0	
			0					0	0	
			37					0	37	
			0					0	0	
			0					0	0	
			0					0	0	
			0					0	0	
			0					0	0	
			0					0	0	
			0					0	0	
			0					0	0	
			0					0	0	
			0					0	0	
			0					0	0	
			37					0	37	
			0					0	0	
			0					0	0	
0	0	0	681	0	0	0	0	0	681	

イ 施設物被害

(ク) 通信施設

事業所名	被害施設	被害量	被害額 (千円)
		(本、m、個、件)	
宮崎	引込線	18	165
	屋内線	1	
	電話機	9	
都城	引込線	15	138
	電話機	5	
延岡	引込線	14	129
	屋内線	2	
	電話機	3	
日南	引込線	5	46
	電話機	1	
小林	引込線	5	46
日向	引込線	4	37
	屋内線	2	
	電話機	3	
串間	引込線	1	9
	屋内線	1	
西都	引込線	3	28
	電話機	1	
えびの	引込線	1	9
	電話機	1	
高鍋	引込線	4	37
	屋内線	2	
	電話機	3	
高千穂	引込線	4	37
	電話機	1	
計		109	681

2 平成18年6月8日の梅雨前線による大雨

(1) 気象状況

- ア 気象概況
 - 地上天気図
- イ 日別降水量と極値
- ウ 降水量分布図

(2) 被害状況（市町村別区分別内訳）

- ア 被害概況
- イ 施設物被害

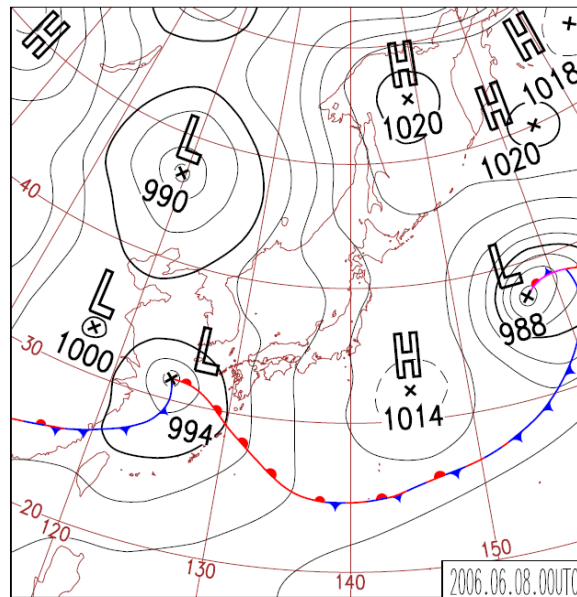
(1) 気象状況

ア 気象概況 (6月8日の梅雨前線による大雨)

8日は東シナ海の低気圧が九州に接近し、この低気圧から延びる梅雨前線が九州南岸まで北上して前線の活動が活発となったため、県南部で大雨となった。

8日は、日南市油津で18時10分までの1時間に42ミリ、日降水量は107ミリを観測した。また、青島では日降水量90ミリを観測した。

(地上天気図)



平成18年6月8日09時

イ 日別降水量と極値

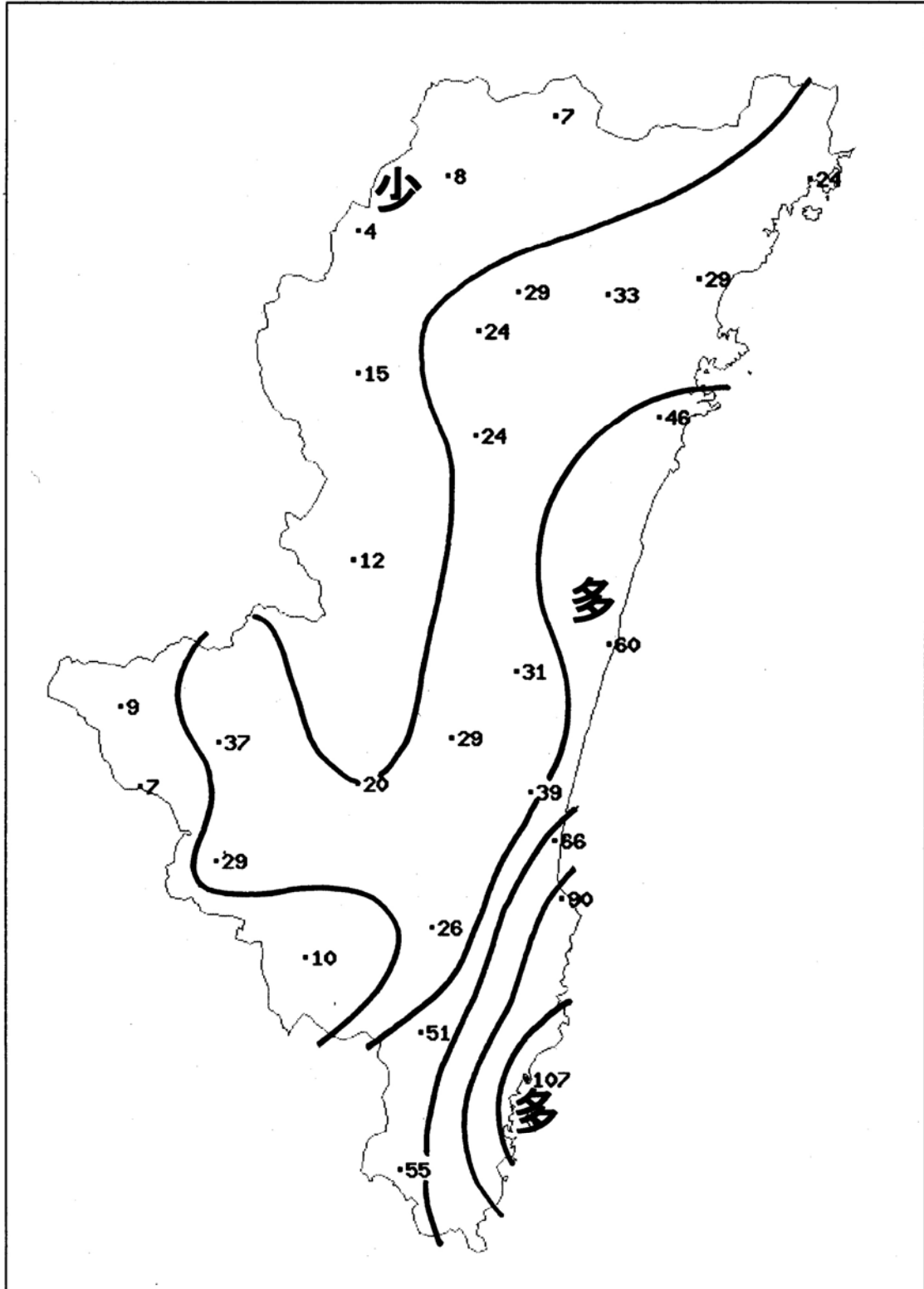
平成 18 年 6 月 8 日

単位:mm

観測所名	日降水量	最大 1 時間降水量		最大 3 時間降水量	
	8 日	降水量	時分	降水量	時分
高千穂	8	2	8 日 18 時 00 分	4	8 日 18 時 00 分
見立	7	3	8 日 14 時 30 分	6	8 日 16 時 40 分
古江	24	8	8 日 20 時 50 分	17	8 日 22 時 10 分
鞍岡	4	2	8 日 18 時 10 分	3	8 日 20 時 10 分
中小屋	29	5	8 日 19 時 00 分	13	8 日 19 時 00 分
諸塚	24	6	8 日 18 時 40 分	12	8 日 19 時 10 分
北方	33	11	8 日 14 時 10 分	13	8 日 16 時 10 分
延岡	29	6	8 日 20 時 30 分	13	8 日 20 時 50 分
上椎葉	15	5	8 日 18 時 30 分	9	8 日 18 時 50 分
日向	46	9	8 日 19 時 40 分	23	8 日 21 時 40 分
神門	24	5	8 日 17 時 10 分	11	8 日 19 時 10 分
西米良	12	4	8 日 20 時 30 分	7	8 日 20 時 40 分
高鍋	60	13	8 日 19 時 30 分	33	8 日 20 時 20 分
加久藤	9	3	8 日 20 時 00 分	5	8 日 20 時 50 分
西都	31	8	8 日 17 時 50 分	18	8 日 18 時 50 分
えびの	7	2	8 日 16 時 50 分	4	8 日 16 時 50 分
小林	37	17	8 日 16 時 50 分	28	8 日 18 時 40 分
池の尾	20	7	8 日 17 時 20 分	13	8 日 17 時 20 分
国富	29	8	8 日 17 時 30 分	17	8 日 18 時 40 分
宮崎	39	10	8 日 19 時 10 分	25	8 日 20 時 00 分
霧島御池	29	7	8 日 14 時 20 分	13	8 日 15 時 00 分
青島	90	37	8 日 19 時 00 分	76	8 日 20 時 10 分
赤江	66	22	8 日 19 時 40 分	48	8 日 20 時 10 分
都城	10	3	8 日 17 時 50 分	6	8 日 19 時 40 分
鱈塚山	26	5	8 日 16 時 20 分	13	8 日 17 時 20 分
深瀬	51	13	8 日 18 時 00 分	33	8 日 18 時 30 分
油津	107	42	8 日 18 時 10 分	84	8 日 19 時 30 分
串間	55	21	8 日 18 時 20 分	36	8 日 18 時 40 分

ウ 降水量分布図

アメダス日別値2006年6月8日～6月8日 降水量 (mm)



(2)被害状況(市町村別区分別内訳)

ア 被害概況

区分 市町村名	施設物								
	土木施設	農地及び 農業用施設	営農施設	林地及び 林業用施設	水産施設	教育施設	商工施設	通信施設	電力施設
宮崎市									
都城市									
延岡市									
日南市									
小林市									
日向市									
串間市	1,229,418								
西都市									
えびの市									
清武町									
北郷町									
南郷町									
三股町									
高原町									
野尻町									
国富町									
綾町									
高鍋町									
新富町									
西米良村									
木城町									
川南町									
都農町									
門川町									
美郷町									
北川町									
諸塚村									
椎葉村									
高千穂町									
日之影町									
五ヶ瀬町									
(県内一円)									
合計	1,229,418	0	0	0	0	0	0	0	0

鉄道施設	衛生関係施設	その他の施設	小計	生産物					合計
				農産物樹体	畜産物	水産物	林産物	小計	
			0					0	0
			0					0	0
			0					0	0
			0					0	0
			0					0	0
			0					0	0
			1,229,418					0	1,229,418
			0					0	0
			0					0	0
			0					0	0
			0					0	0
			0					0	0
			0					0	0
			0					0	0
			0					0	0
			0					0	0
			0					0	0
			0					0	0
			0					0	0
			0					0	0
			0					0	0
			0					0	0
			0					0	0
			0					0	0
			0					0	0
			0					0	0
			0					0	0
			0					0	0
			0					0	0
906			906					0	906
906	0	0	1,230,324	0	0	0	0	0	1,230,324

イ 施設物被害

(ア) 公共土木施設

被害区分 市町村名	県工事分															
	河川		海岸		砂防		急傾斜		道路		橋梁		港湾		公園	
	箇所	被害額	箇所	被害額	箇所	被害額	箇所	被害額	箇所	被害額	箇所	被害額	箇所	被害額	箇所	被害額
宮崎市																
都城市																
延岡市																
日南市																
小林市																
日向市																
串間市									2	1,229,418						
西都市																
えびの市																
清武町																
北郷町																
南郷町																
三股町																
高原町																
野尻町																
国富町																
綾町																
高鍋町																
新富町																
西米良村																
木城町																
川南町																
都農町																
門川町																
美郷町																
北川町																
諸塚村																
椎葉村																
高千穂町																
日之影町																
五ヶ瀬町																
合計									2	1,229,418						

(コ) 鉄道施設

路線	被害状況	箇所数	被害額(千円)
日南線	切取崩壊	1	906
合計		1	906

3 平成18年6月14日から15日にかけての梅雨前線による大雨

(1) 気象状況

- ア 気象概況
地上天気図
- イ 日別降水量
- ウ 降水量の極値
- エ 降水量分布図

(2) 被害状況（市町村別区分別内訳）

- ア 被害概況
- イ 施設物被害

(1) 気象状況

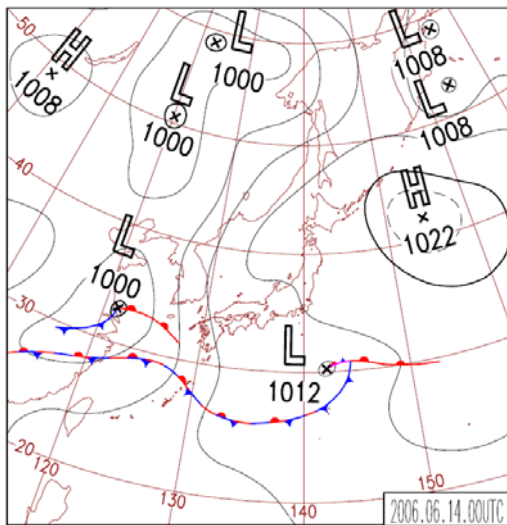
ア 気象概況 (6月14日から15日の梅雨前線による大雨)

15日は低気圧が日本海へ進み、この低気圧から延びる梅雨前線の活動が活発となり大雨となった。15日は日降水量が100ミリを超えた所が10か所あった。

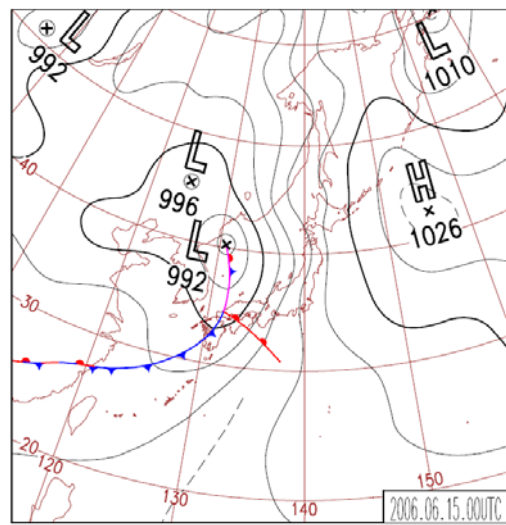
15日は日南市深瀬で02時40分までの1時間に49ミリの激しい雨を観測した。日降水量はえびので264ミリ、深瀬で240ミリを観測した。

2日間の総降水量はえびので279ミリ、深瀬で255ミリとなった。

(地上天気図)



平成18年6月14日09時



平成18年6月15日09時

イ 日別降水量

平成 18 年 6 月 14 日～15 日

単位:mm

観測所名	日降水量		合計
	14 日	15 日	
高千穂	12	55	67
見立	12	67	79
古江	6	79	85
鞍岡	4	68	72
中小屋	14	53	67
諸塚	16	52	68
北方	9	50	59
延岡	11	50	61
上椎葉	8	90	98
日向	13	57	70
神門	24	73	97
西米良	8	88	96
高鍋	4	94	98
加久藤	3	97	100
西都	9	97	106
えびの	15	264	279
小林	18	115	133
池の尾	6	109	115
国富	5	83	88
宮崎	5	125	130
霧島御池	11	148	159
青島	7	89	96
赤江	6	84	90
都城	5	129	134
鰐塚山	18	116	134
深瀬	15	240	255
油津	5	150	155
串間	5	150	155

ウ 降水量の極値

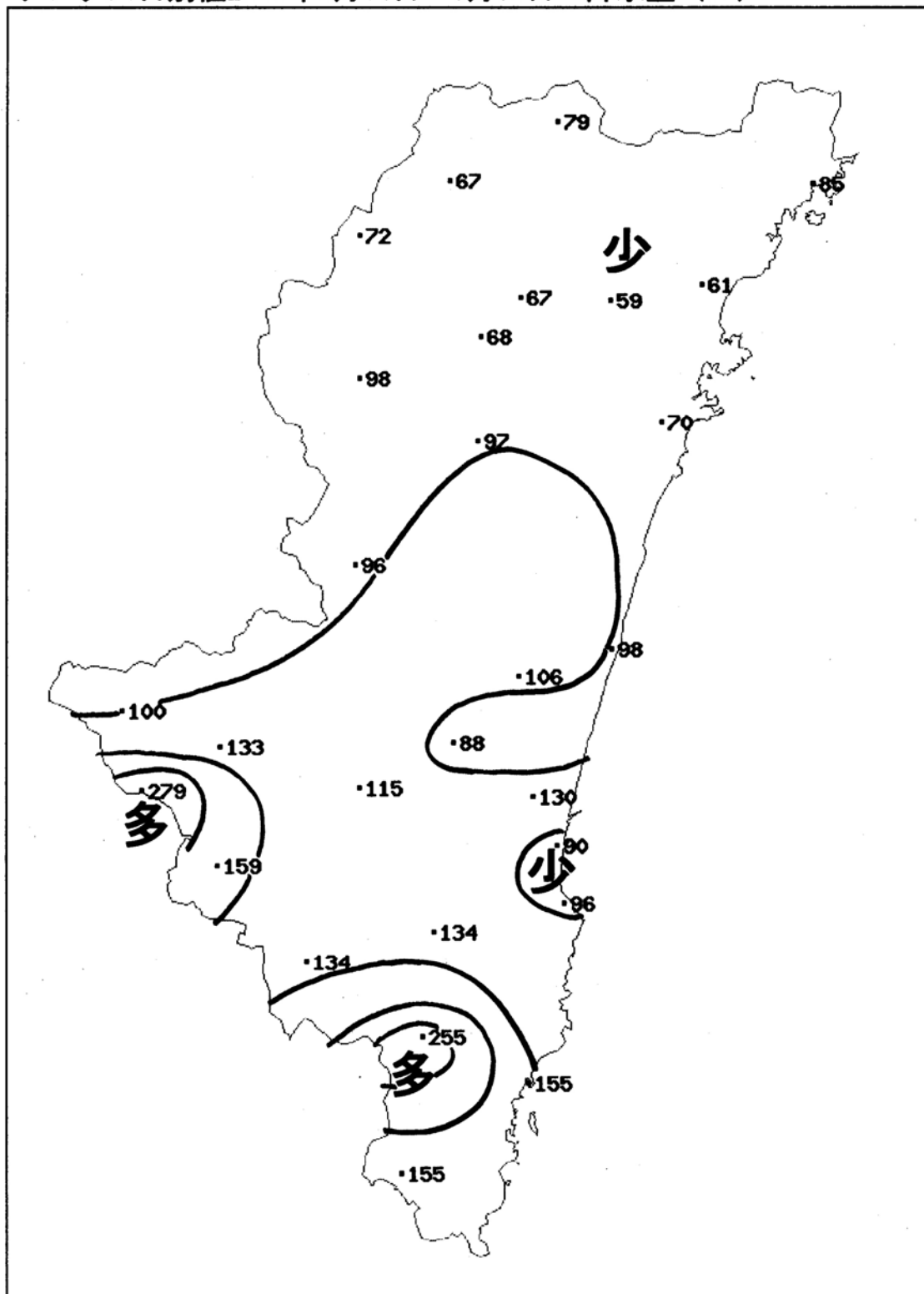
平成 18 年 6 月 14 日～15 日

単位:mm

観測所名	最大 1 時間降水量		最大 3 時間降水量	
	降水量	時分	降水量	時分
高千穂	14	15 日 09 時 10 分	32	15 日 09 時 30 分
見立	15	15 日 09 時 20 分	40	15 日 09 時 40 分
古江	17	15 日 04 時 30 分	30	15 日 10 時 20 分
鞍岡	16	15 日 09 時 00 分	34	15 日 09 時 20 分
中小屋	9	15 日 09 時 10 分	22	15 日 09 時 10 分
諸塚	9	14 日 23 時 00 分	23	15 日 08 時 50 分
北方	12	15 日 02 時 30 分	21	15 日 02 時 40 分
延岡	11	15 日 03 時 00 分	20	15 日 05 時 00 分
上椎葉	16	15 日 07 時 50 分	40	15 日 09 時 00 分
日向	12	15 日 02 時 20 分	22	15 日 02 時 50 分
神門	12	14 日 22 時 50 分	29	15 日 09 時 10 分
西米良	13	15 日 06 時 40 分	36	15 日 08 時 30 分
高鍋	12	15 日 07 時 50 分	31	15 日 09 時 10 分
加久藤	16	15 日 05 時 50 分	41	15 日 08 時 10 分
西都	12	15 日 09 時 00 分	30	15 日 10 時 50 分
えびの	40	15 日 03 時 50 分	91	15 日 08 時 30 分
小林	19	15 日 08 時 00 分	42	15 日 08 時 40 分
池の尾	12	15 日 13 時 20 分	34	15 日 09 時 00 分
国富	11	15 日 10 時 40 分	27	15 日 10 時 50 分
宮崎	23	15 日 10 時 20 分	48	15 日 11 時 10 分
霧島御池	19	15 日 08 時 30 分	48	15 日 08 時 40 分
青島	17	15 日 02 時 00 分	32	15 日 12 時 00 分
赤江	20	15 日 11 時 00 分	34	15 日 12 時 40 分
都城	25	15 日 10 時 10 分	53	15 日 11 時 30 分
鱈塚山	26	15 日 10 時 30 分	48	15 日 12 時 20 分
深瀬	49	15 日 02 時 40 分	81	15 日 11 時 10 分
油津	36	15 日 09 時 50 分	71	15 日 11 時 50 分
串間	37	15 日 09 時 20 分	77	15 日 11 時 40 分

エ 降水量分布図

アメダス日別値2006年6月14日～6月15日 降水量 (mm)



(2)被害状況(市町村別区分別内訳)

ア 被害概況

区分 市町村名	施設物								
	土木施設	農地及び 農業用施設	営農施設	林地及び 林業用施設	水産施設	教育施設	商工施設	通信施設	電力施設
宮崎市								276	
都城市								147	
延岡市								157	
日南市	30,562							138	
小林市	4,712							55	
日向市								92	
串間市	53,290							74	
西都市								9	
えびの市								18	
清武町									
北郷町	22,669								
南郷町	87,391								
三股町									
高原町									
野尻町									
国富町									
綾町	31,189								
高鍋町								83	
新富町									
西米良村	2,756								
木城町									
川南町									
都農町									
門川町									92
美郷町									
北川町									
諸塚村									
椎葉村									
高千穂町								9	
日之影町									
五ヶ瀬町									
(県内一円)									
合計	232,569	0	0	0	0	0	0	1,058	92

鉄道施設	衛生関係施設	その他の施設	小計	生産物					小計	合計
				農産物樹体	畜産物	水産物	林産物			
			276					0	276	
			147					0	147	
			157					0	157	
			30,700					0	30,700	
			4,767					0	4,767	
			92					0	92	
			53,364					0	53,364	
			9					0	9	
			18					0	18	
			0					0	0	
			22,669					0	22,669	
			87,391					0	87,391	
			0					0	0	
			0					0	0	
			0					0	0	
			0					0	0	
			31,189					0	31,189	
			83					0	83	
			0					0	0	
			2,756					0	2,756	
			0					0	0	
			0					0	0	
			0					0	0	
			92					0	92	
			0					0	0	
			0					0	0	
			0					0	0	
			0					0	0	
			9					0	9	
			0					0	0	
			0					0	0	
418			418					0	418	
418	0	0	234,137	0	0	0	0	0	234,137	

イ 施設物被害

(ア) 公共土木施設

被害区分 市町村名	県工事分															
	河川		海岸		砂防		急傾斜		道路		橋梁		港湾		公園	
	箇所	被害額	箇所	被害額	箇所	被害額	箇所	被害額	箇所	被害額	箇所	被害額	箇所	被害額	箇所	被害額
宮崎市																
都城市																
延岡市																
日南市	3	23,470							1	7,092						
小林市									1	4,712						
日向市																
串間市	2	9,721							1	29,647						
西都市																
えびの市																
清武町																
北郷町																
南郷町	3	22,439														
三股町																
高原町																
野尻町																
国富町																
綾町									1	31,189						
高鍋町																
新富町																
西米良村									1	2,756						
木城町																
川南町																
都農町																
門川町																
美郷町																
北川町																
諸塚村																
椎葉村																
高千穂町																
日之影町																
五ヶ瀬町																
合計	8	55,630							5	75,396						

		市町村工事分												合計	
小 計		河 川		道 路		橋 梁		下水道		公園		小 計			
箇所	被害額	箇所	被害額	箇所	被害額	箇所	被害額	箇所	被害額	箇所	被害額	箇所	被害額	箇所	被害額
4	30,562													4	30,562
1	4,712													1	4,712
3	39,368	2	7,187	2	6,735							4	13,922	7	53,290
				1	22,669							1	22,669	1	22,669
3	22,439			4	64,952							4	64,952	7	87,391
1	31,189													1	31,189
1	2,756													1	2,756
13	131,026	2	7,187	7	94,356							9	101,543	22	232,569

(ク) 通信施設

事業所	被害施設	被害量 (本、m、個、件)	被害額 (千円)
宮崎	引込線	30	276
	屋内線	16	
	電話機	14	
都城	引込線	16	147
	屋内線	2	
	電話機	3	
延岡	引込線	17	157
	屋内線	1	
	電話機	8	
日南	引込線	15	138
	屋内線	1	
	電話機	1	
小林	引込線	6	55
	電話機	3	
日向	引込線	10	92
	屋内線	4	
	電話機	3	
串間	引込線	8	74
	電話機	1	
西都	引込線	1	9
	屋内線	1	
	電話機	1	
えびの	引込線	2	18
	電話機	1	
高鍋	引込線	9	83
高千穂	引込線	1	9
	電話機	1	
計			1,058

(ケ)電力施設

(被害額単位:千円)

区分 市町村名	一般電気												合計	
	電柱		配電設備		発電設備		送電設備		充電設備		その他			
	箇所	被害額	箇所	被害額	箇所	被害額	箇所	被害額	箇所	被害額	箇所	被害額	箇所	被害額
宮崎市													0	0
都城市													0	0
延岡市													0	0
日南市													0	0
小林市													0	0
日向市													0	0
串間市													0	0
西都市													0	0
えびの市													0	0
清武町													0	0
北郷町													0	0
南郷町													0	0
三股町													0	0
高原町													0	0
野尻町													0	0
国富町													0	0
綾町													0	0
高鍋町													0	0
新富町													0	0
西米良村													0	0
木城町													0	0
川南町													0	0
都農町													0	0
門川町			1	92									1	92
美郷町													0	0
北川町													0	0
諸塚村													0	0
椎葉村													0	0
高千穂町													0	0
日之影町													0	0
五ヶ瀬町													0	0
計	0	0	1	92	0	0	0	0	0	0	0	0	1	92

(コ) 鉄道施設

路線	被害状況	箇所数	被害額(千円)
日南線	伏び災害	1	418
合計		1	418

4 平成18年6月23日から24日にかけての梅雨前線による大雨

(1) 気象状況

- ア 気象概況
地上天気図
- イ 日別降水量
- ウ 降水量の極値
- エ 降水量分布図

(2) 被害状況（市町村別区分別内訳）

- ア 被害概況
- イ 施設物被害

(1) 気象状況

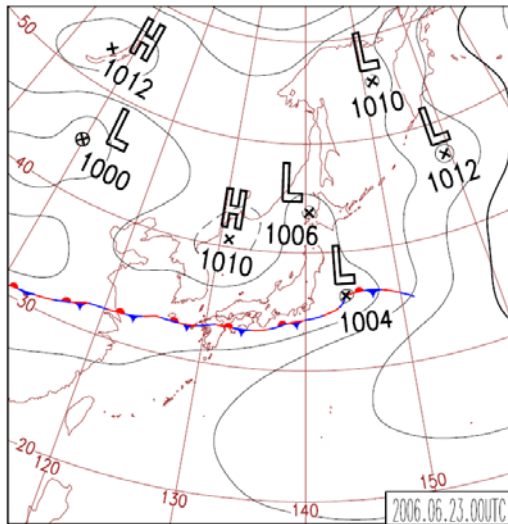
ア 気象概況 (6月23日から24日にかけての梅雨前線による大雨)

23日から24日にかけて梅雨前線が九州付近に停滞して、前線の活動が活発となったため大雨となった。

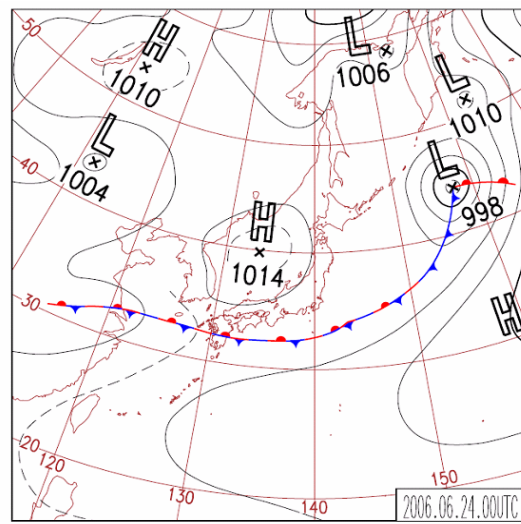
24日はえびので06時30分までの1時間に76ミリを観測するなど、雷を伴って非常に激しい雨が降った所があった。24日の日降水量はえびので166ミリ、霧島御池で159ミリ、池の尾で156ミリを観測した。

2日間の総降水量はえびので197ミリ、霧島御池で189ミリ、池の尾で174ミリとなった。

(地上天気図)



平成18年6月23日09時



平成18年6月24日09時

イ 日別降水量

平成 18 年 6 月 23 日～24 日

単位:mm

観測所名	日降水量		合計
	23 日	24 日	
高千穂	42	90	132
見立	69	71	140
古江	20	73	93
鞍岡	43	129	172
中小屋	20	110	130
諸塚	21	99	120
北方	15	104	119
延岡	16	72	88
上椎葉	43	83	126
日向	16	67	83
神門	34	85	119
西米良	19	33	52
高鍋	13	46	59
加久藤	25	97	122
西都	12	82	94
えびの	31	166	197
小林	19	110	129
池の尾	18	156	174
国富	4	111	115
宮崎	18	81	99
霧島御池	30	159	189
青島	9	46	55
赤江	16	65	81
都城	35	113	148
鱒塚山	32	84	116
深瀬	30	53	83
油津	7	18	25
串間	2	8	10

ウ 降水量の極値

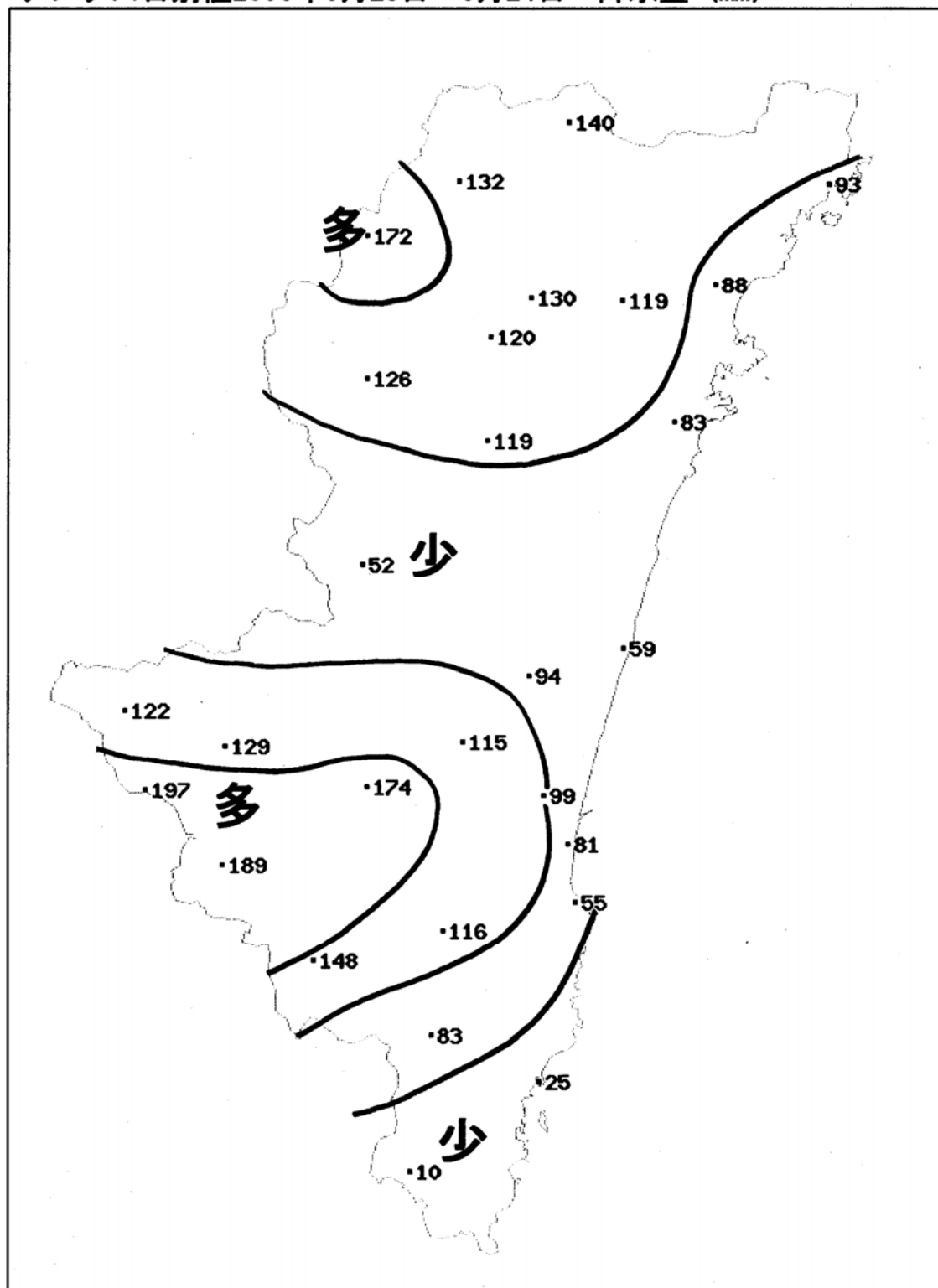
平成 18 年 6 月 23 日～24 日

単位:mm

観測所名	最大 1 時間降水量		最大 3 時間降水量	
	降水量	時分	降水量	時分
高千穂	22	24 日 07 時 40 分	35	24 日 05 時 00 分
見立	21	23 日 16 時 00 分	31	23 日 16 時 00 分
古江	13	24 日 04 時 30 分	31	24 日 06 時 00 分
鞍岡	33	24 日 03 時 30 分	56	24 日 04 時 40 分
中小屋	23	24 日 04 時 40 分	43	24 日 04 時 50 分
諸塚	23	24 日 04 時 40 分	49	24 日 04 時 50 分
北方	25	24 日 05 時 00 分	41	24 日 05 時 10 分
延岡	20	24 日 05 時 10 分	30	24 日 05 時 30 分
上椎葉	24	24 日 02 時 50 分	39	24 日 04 時 20 分
日向	29	24 日 04 時 10 分	36	24 日 05 時 10 分
神門	25	23 日 14 時 00 分	37	24 日 04 時 00 分
西米良	15	24 日 20 時 40 分	25	24 日 22 時 40 分
高鍋	19	24 日 08 時 10 分	33	24 日 09 時 10 分
加久藤	39	24 日 06 時 10 分	72	24 日 08 時 10 分
西都	36	24 日 06 時 50 分	50	24 日 08 時 50 分
えびの	76	24 日 06 時 30 分	119	24 日 07 時 30 分
小林	51	24 日 05 時 40 分	96	24 日 07 時 40 分
池の尾	52	24 日 06 時 00 分	110	24 日 07 時 50 分
国富	38	24 日 06 時 20 分	70	24 日 08 時 20 分
宮崎	29	24 日 08 時 30 分	45	24 日 08 時 20 分
霧島御池	58	24 日 07 時 40 分	79	24 日 09 時 00 分
青島	17	24 日 10 時 40 分	37	24 日 10 時 50 分
赤江	14	24 日 10 時 40 分	33	24 日 12 時 20 分
都城	72	24 日 08 時 40 分	109	24 日 10 時 40 分
鱈塚山	36	24 日 08 時 40 分	74	24 日 10 時 50 分
深瀬	40	24 日 09 時 30 分	50	24 日 11 時 00 分
油津	11	24 日 10 時 00 分	18	24 日 11 時 40 分
串間	5	24 日 10 時 40 分	8	24 日 12 時 20 分

エ 降水量分布図

アメダス日別値2006年6月23日～6月24日 降水量 (mm)



(2)被害状況(市町村別区分別内訳)

ア 被害概況

区分 市町村名	施設物								
	土木施設	農地及び 農業用施設	営農施設	林地及び 林業用施設	水産施設	教育施設	商工施設	通信施設	電力施設
宮崎市	5,794								
都城市	70,949								
延岡市									
日南市					5,000				
小林市									
日向市									
串間市									
西都市									
えびの市									
清武町									
北郷町									
南郷町									
三股町									
高原町									
野尻町	8,200								
国富町									
綾町	7,568								
高鍋町									
新富町									
西米良村									
木城町									
川南町									
都農町									
門川町									
美郷町									
北川町									
諸塚村									
椎葉村									
高千穂町									
日之影町									
五ヶ瀬町									
(県内一円)									
合計	92,511	0	0	0	5,000	0	0	0	0

鉄道施設	衛生関係施設	その他の施設	小計	生産物					合計
				農産物樹体	畜産物	水産物	林産物	小計	
			5,794					0	5,794
			70,949					0	70,949
			0					0	0
			5,000					0	5,000
			0					0	0
			0					0	0
			0					0	0
			0					0	0
			0					0	0
			0					0	0
			0					0	0
			0					0	0
			0					0	0
			0					0	0
			8,200					0	8,200
			0					0	0
			7,568					0	7,568
			0					0	0
			0					0	0
			0					0	0
			0					0	0
			0					0	0
			0					0	0
			0					0	0
			0					0	0
			0					0	0
			0					0	0
			0					0	0
			0					0	0
			0					0	0
			0					0	0
			0					0	0
651			651					0	651
651	0	0	98,162	0	0	0	0	0	98,162

イ 施設物被害

(ア)公共土木施設

被害区分 市町村名	県工事分															
	河川		海岸		砂防		急傾斜		道路		橋梁		港湾		公園	
	箇所	被害額	箇所	被害額	箇所	被害額	箇所	被害額	箇所	被害額	箇所	被害額	箇所	被害額	箇所	被害額
宮崎市																
都城市	8	57,511														
延岡市																
日南市																
小林市																
日向市																
串間市																
西都市																
えびの市																
清武町																
北郷町																
南郷町																
三股町																
高原町																
野尻町									1	4,816						
国富町																
綾町									1	4,251						
高鍋町																
新富町																
西米良村																
木城町																
川南町																
都農町																
門川町																
美郷町																
北川町																
諸塚村																
椎葉村																
高千穂町																
日之影町																
五ヶ瀬町																
合計	8	57,511							2	9,067						

小 計		市町村工事分										合 計			
		河 川		道 路		橋 梁		下水道		公 園				小 計	
箇所	被害額	箇所	被害額	箇所	被害額	箇所	被害額	箇所	被害額	箇所	被害額	箇所	被害額	箇所	被害額
				2	5,794							2	5,794	2	5,794
8	57,511	2	9,083	1	4,355							3	13,438	11	70,949
1	4,816			1	3,384							1	3,384	2	8,200
1	4,251			2	3,317							2	3,317	3	7,568
10	66,578	2	9,083	6	16,850							8	25,933	18	92,511

(オ)水産施設

市町村名	漁船		漁具		漁港		海岸		消波堤・浮消波	
	動力船		小型定置網等		箇所	被害額	箇所	被害額	箇所	被害額
	箇所	被害額	箇所	被害額						
宮崎市										
都城市										
延岡市										
日南市	1	5,000								
小林市										
日向市										
串間市										
西都市										
えびの市										
清武町										
北郷町										
南郷町										
三股町										
高原町										
野尻町										
国富町										
綾町										
高鍋町										
新富町										
西米良村										
木城町										
川南町										
都農町										
門川町										
美郷町										
北川町										
諸塚村										
椎葉村										
高千穂町										
日之影町										
五ヶ瀬町										
計	1	5,000	0	0	0	0	0	0	0	0

(コ) 鉄道施設

路線	被害状況	箇所数	被害額(千円)
日豊本線	土砂流入	1	651
合計		1	651

5 平成18年6月26日から27日にかけての梅雨前線による大雨

(1) 気象状況

- ア 気象概況
地上天気図
- イ 日別降水量
- ウ 降水量の極値
- エ 降水量分布図

(2) 被害状況（市町村別区分別内訳）

- ア 被害概況
- イ 施設物被害

(1) 気象状況

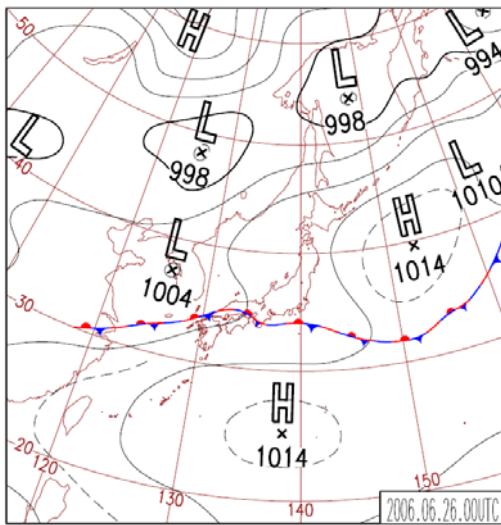
ア 気象概況 (6月26日から27日にかけての梅雨前線による大雨)

26日から27日にかけて梅雨前線が九州北部に停滞して、前線の活動が活発となったため、北部山沿いを中心に大雨となった。

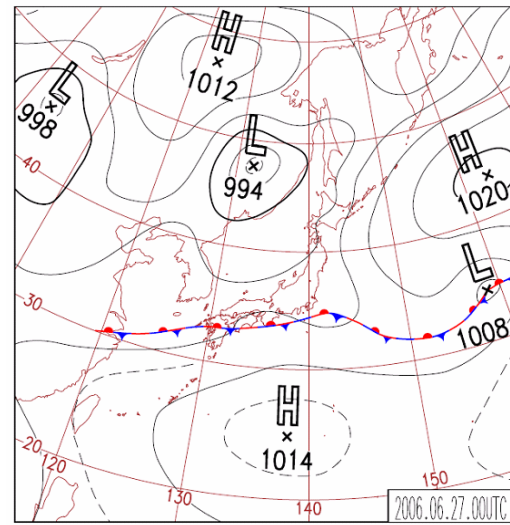
26日は高千穂で13時20分までの1時間に42ミリの激しい雨を観測した。26日の日降水量は高千穂で146ミリ、鞍岡で143ミリ、見立で112ミリを観測した。

2日間の総降水量は鞍岡で206ミリ、高千穂で173ミリ、見立で131ミリとなった。

(地上天気図)



平成18年6月26日09時



平成18年6月27日09時

イ 日別降水量

平成 18 年 6 月 26 日～27 日

単位:mm

観測所名	日降水量		合計
	26 日	27 日	
高千穂	146	27	173
見立	112	19	131
古江	17	8	25
鞍岡	143	63	206
中小屋	17	41	58
諸塚	17	22	39
北方	6	29	35
延岡	5	21	26
上椎葉	17	24	41
日向	4	12	16
神門	6	10	16
西米良	10	22	32
高鍋	6	12	18
加久藤	47	27	74
西都	8	15	23
えびの	37	61	98
小林	16	9	25
池の尾	38	64	102
国富	15	31	46
宮崎	27	56	83
霧島御池	41	30	71
青島	0	42	42
赤江	11	44	55
都城	0	53	53
鰐塚山	2	67	69
深瀬	1	67	68
油津	1	92	93
串間	9	109	118

ウ 降水量の極値

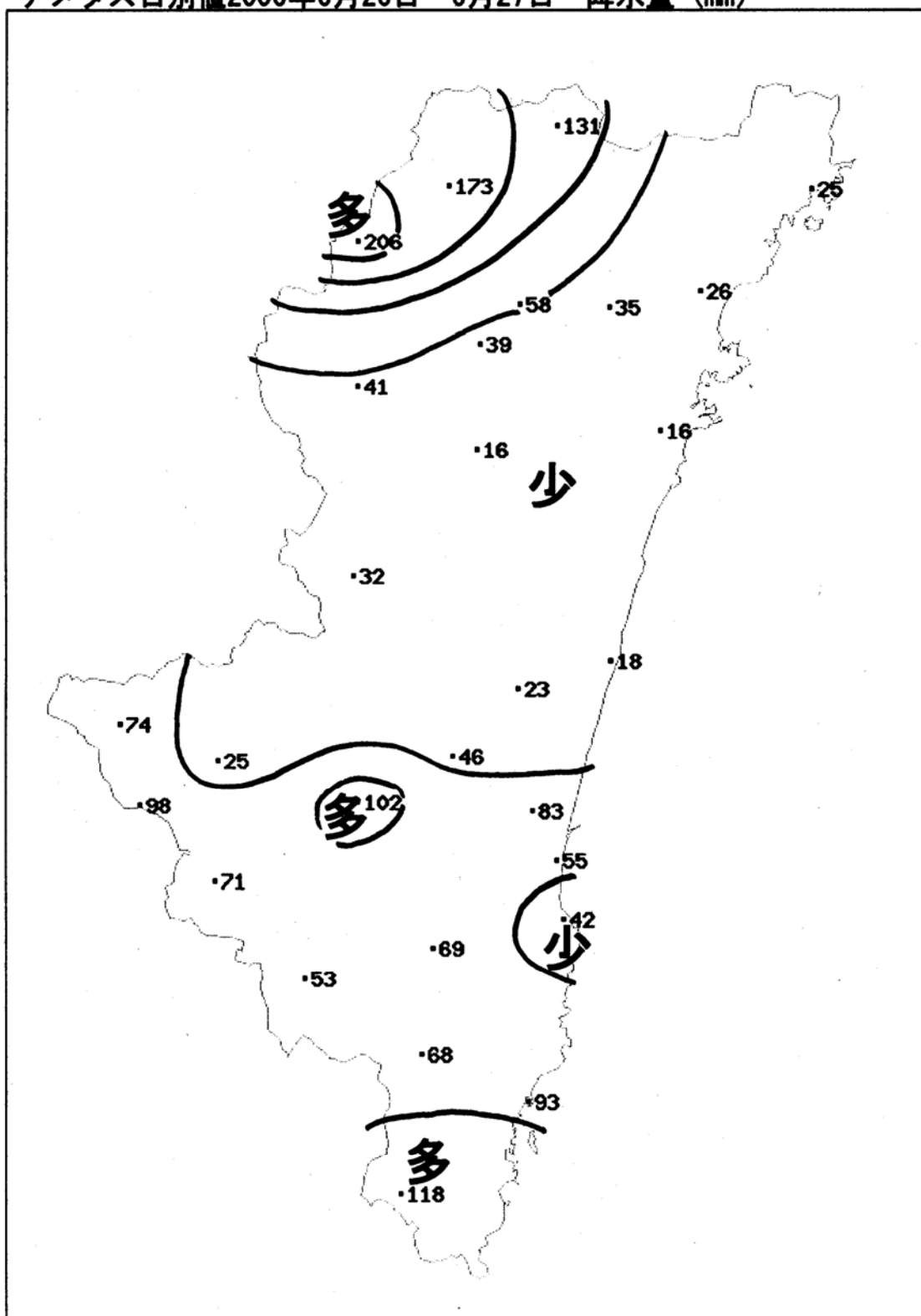
平成 18 年 6 月 26 日～27 日

単位:mm

観測所名	最大 1 時間降水量		最大 3 時間降水量	
	降水量	時 分	降水量	時 分
高千穂	42	26 日 13 時 20 分	85	26 日 14 時 40 分
見立	27	26 日 14 時 30 分	64	26 日 14 時 50 分
古江	8	26 日 14 時 00 分	11	26 日 15 時 20 分
鞍岡	44	27 日 05 時 10 分	73	26 日 10 時 10 分
中小屋	17	27 日 06 時 10 分	23	27 日 04 時 30 分
諸塚	13	27 日 03 時 30 分	21	27 日 04 時 20 分
北方	13	27 日 06 時 20 分	16	27 日 04 時 30 分
延岡	12	27 日 06 時 20 分	13	27 日 06 時 20 分
上椎葉	16	27 日 03 時 30 分	23	27 日 04 時 00 分
日向	13	27 日 03 時 30 分	13	27 日 05 時 30 分
神門	10	27 日 03 時 40 分	11	27 日 04 時 50 分
西米良	16	27 日 04 時 50 分	22	27 日 05 時 00 分
高鍋	6	27 日 04 時 20 分	11	27 日 04 時 50 分
加久藤	23	26 日 21 時 10 分	43	26 日 23 時 00 分
西都	8	27 日 04 時 10 分	12	27 日 04 時 40 分
えびの	34	27 日 05 時 10 分	50	27 日 05 時 30 分
小林	12	26 日 21 時 20 分	13	26 日 23 時 00 分
池の尾	38	27 日 05 時 30 分	47	27 日 05 時 30 分
国富	19	27 日 05 時 50 分	22	27 日 06 時 00 分
宮崎	26	27 日 04 時 20 分	41	27 日 06 時 30 分
霧島御池	19	26 日 22 時 20 分	38	26 日 23 時 00 分
青島	15	27 日 03 時 10 分	24	27 日 05 時 10 分
赤江	18	27 日 05 時 50 分	24	27 日 06 時 30 分
都城	22	27 日 01 時 20 分	31	27 日 03 時 30 分
鱈塚山	19	27 日 07 時 00 分	29	27 日 07 時 50 分
深瀬	17	27 日 01 時 10 分	29	27 日 06 時 40 分
油津	47	27 日 05 時 30 分	75	27 日 07 時 00 分
串間	35	27 日 07 時 40 分	54	27 日 08 時 10 分

エ 降水量分布図

アメダス日別値2006年6月26日～6月27日 降水量 (mm)



(2)被害状況(市町村別区分別内訳)

ア 被害概況

区分 市町村名	施設物								
	土木施設	農地及び 農業用施設	営農施設	林地及び 林業用施設	水産施設	教育施設	商工施設	通信施設	電力施設
宮崎市								405	
都城市		80,000						736	
延岡市								258	
日南市								267	
小林市								101	
日向市								165	
串間市		40,000						138	
西都市		3,000						37	
えびの市								37	
清武町									
北郷町									
南郷町					5,000				
三股町									
高原町									
野尻町									
国富町									
綾町									
高鍋町								64	
新富町									
西米良村									
木城町									
川南町									
都農町									
門川町									
美郷町									
北川町									
諸塚村									
椎葉村									
高千穂町	13,156							184	
日之影町	33,335								
五ヶ瀬町	3,439								
合計	49,930	123,000	0	0	5,000	0	0	2,392	0

鉄道施設	衛生関係施設	その他の施設	小計	生産物					小計	合計
				農産物樹体	畜産物	水産物	林産物			
			405					0	405	
			80,736					0	80,736	
			258					0	258	
			267					0	267	
			101					0	101	
			165					0	165	
			40,138					0	40,138	
			3,037					0	3,037	
			37					0	37	
			0					0	0	
			0					0	0	
		1,241	6,241					0	6,241	
			0					0	0	
			0					0	0	
			0					0	0	
			0					0	0	
			0					0	0	
			0					0	0	
			64					0	64	
			0					0	0	
			0					0	0	
			0					0	0	
			0					0	0	
			0					0	0	
			0					0	0	
			0					0	0	
			0					0	0	
			0					0	0	
			0					0	0	
			13,340					0	13,340	
			33,335					0	33,335	
			3,439					0	3,439	
0	0	1,241	181,563	0	0	0	0	0	181,563	

イ 施設物被害

(ア) 公共土木施設

被害区分 市町村名	県工事分															
	河川		海岸		砂防		急傾斜		道路		橋梁		港湾		公園	
	箇所	被害額	箇所	被害額	箇所	被害額	箇所	被害額	箇所	被害額	箇所	被害額	箇所	被害額	箇所	被害額
宮崎市																
都城市																
延岡市																
日南市																
小林市																
日向市																
串間市																
西都市																
えびの市																
清武町																
北郷町																
南郷町																
三股町																
高原町																
野尻町																
国富町																
綾町																
高鍋町																
新富町																
西米良村																
木城町																
川南町																
都農町																
門川町																
美郷町																
北川町																
諸塚村																
椎葉村																
高千穂町																
日之影町	1	26,638							2	6,697						
五ヶ瀬町									1	3,439						
合計	1	26,638							3	10,136						

(イ)農地及び農業用施設

区分 市町村名	農 地						農 業 用							
	田		畑		小 計		ため池		頭首工		水 路		道 路	
	箇所	被害額	箇所	被害額	箇所	被害額	箇所	被害額	箇所	被害額	箇所	被害額	箇所	被害額
宮崎市														
都城市	9	18,000	10	19,000	19	37,000			1	3,000	17	31,000	4	9,000
延岡市														
日南市														
小林市														
日向市														
串間市	1	1,000	2	2,000	3	3,000			1	3,000	7	14,000	8	18,000
西都市													1	3,000
えびの市														
清武町														
北郷町														
南郷町														
三股町														
高原町														
野尻町														
国富町														
綾町														
高鍋町														
新富町														
西米良村														
木城町														
川南町														
都農町														
門川町														
美郷町														
北川町														
諸塚村														
椎葉村														
高千穂町														
日之影町														
五ヶ瀬町														
計	10	19,000	12	21,000	22	40,000			2	6,000	24	45,000	13	30,000

※6月23日から28日までの集計

施 設								災害関連農村生活環境施設				合 計	
橋 梁		農地保全		揚水機		小 計		生活関連		小 計		箇所	被害額
箇所	被害額	箇所	被害額	箇所	被害額	箇所	被害額	箇所	被害額	箇所	被害額		
						22	43,000					41	80,000
1	2,000					17	37,000					20	40,000
						1	3,000					1	3,000
1	2,000					40	83,000					62	123,000

(オ)水産施設

市町村名	漁船		漁具		漁港		海岸		消破堤・浮消波	
	動力船		小型定置網等							
	箇所	被害額	箇所	被害額	箇所	被害額	箇所	被害額	箇所	被害額
宮崎市										
都城市										
延岡市										
日南市										
小林市										
日向市										
串間市										
西都市										
えびの市										
清武町										
北郷町										
南郷町	1	5,000								
三股町										
高原町										
野尻町										
国富町										
綾町										
高鍋町										
新富町										
西米良村										
木城町										
川南町										
都農町										
門川町										
美郷町										
北川町										
諸塚村										
椎葉村										
高千穂町										
日之影町										
五ヶ瀬町										
計	1	5,000	0	0	0	0	0	0	0	0

(ク) 通信施設

事業所	被害施設	被害量 (本、m、個、件)	被害額 (千円)
宮崎	引込線	44	405
	屋内線	7	
	電話機	30	
都城	引込線	80	736
	屋内線	7	
	電話機	66	
延岡	引込線	28	258
	屋内線	7	
	電話機	10	
日南	引込線	29	267
	屋内線	6	
	電話機	16	
小林	引込線	11	101
	電話機	5	
日向	引込線	18	165
	屋内線	4	
	電話機	2	
串間	引込線	15	138
	電話機	5	
西都	引込線	4	37
	屋内線	4	
	電話機	2	
えびの	引込線	4	37
	屋内線	1	
	電話機	3	
高鍋	引込線	7	64
	屋内線	2	
	電話機	4	
高千穂	引込線	20	184
	電話機	9	
計		450	2,392

(シ) その他の施設

⑨ 県有施設

市町村名	被害施設名称等	被害量	被害額(千円)
南郷町	総合農業試験場亜熱帯作物支場	1	1,241
合計		1	1,241

6 平成18年7月2日の梅雨前線による大雨

(1) 気象状況

- ア 気象概況
地上天気図
- イ 日別降水量と極値
- ウ 降水量分布図

(2) 被害状況（市町村別区分別内訳）

- ア 被害概況
- イ 施設物被害

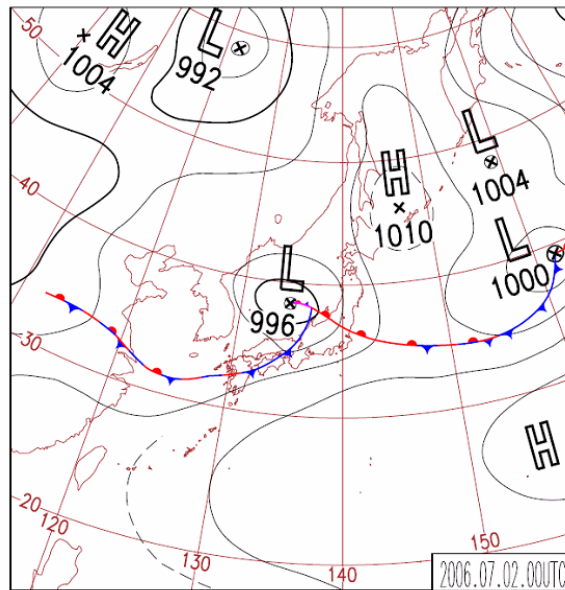
(1) 気象状況

ア 気象概況 (7月2日の梅雨前線による大雨)

2日は九州付近に停滞する梅雨前線の活動が活発となり、山沿いと北部平野部で大雨となった。

2日は鞍岡で06時50分までの1時間に52ミリの激しい雨を観測した。2日の日降水量は加久藤で143ミリ、小林で115ミリ、国富で114ミリを観測した。

(地上天気図)



平成18年7月2日09時

イ 日別降水量と極値

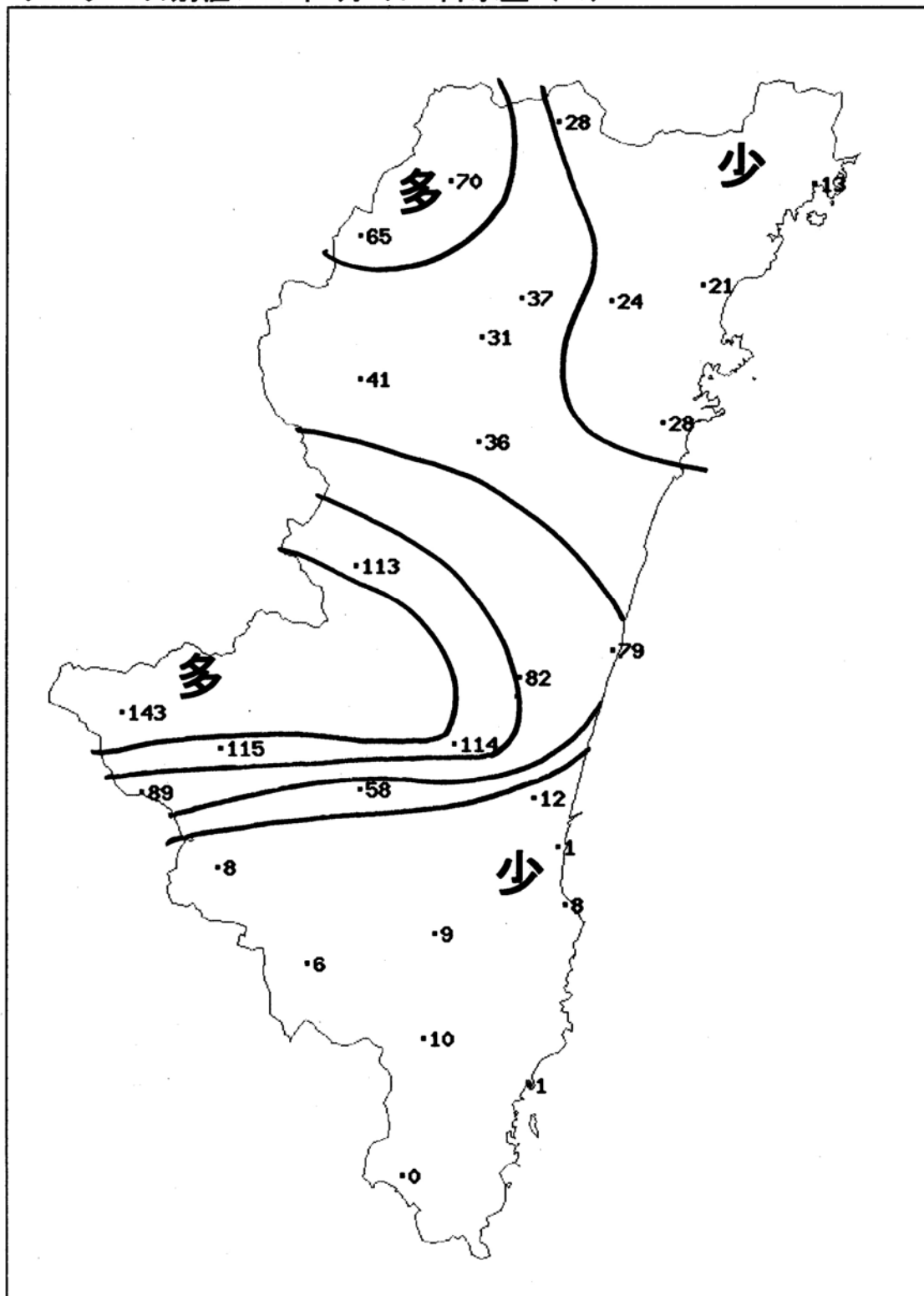
平成 18 年 7 月 2 日

単位:mm

観測所名	日降水量	最大 1 時間降水量		最大 3 時間降水量	
	2 日	降水量	時分	降水量	時分
高千穂	70	41	2 日 06 時 50 分	51	2 日 08 時 30 分
見立	28	21	2 日 06 時 50 分	26	2 日 08 時 20 分
古江	13	7	2 日 07 時 50 分	8	2 日 09 時 50 分
鞍岡	65	52	2 日 06 時 50 分	57	2 日 08 時 40 分
中小屋	37	16	2 日 07 時 20 分	28	2 日 09 時 10 分
諸塚	31	14	2 日 07 時 30 分	23	2 日 09 時 10 分
北方	24	12	2 日 07 時 20 分	19	2 日 09 時 20 分
延岡	21	11	2 日 07 時 30 分	17	2 日 09 時 30 分
上椎葉	41	19	2 日 07 時 20 分	26	2 日 08 時 40 分
日向	28	12	2 日 08 時 10 分	21	2 日 09 時 50 分
神門	36	13	2 日 07 時 50 分	25	2 日 09 時 20 分
西米良	113	31	2 日 09 時 00 分	73	2 日 09 時 30 分
高鍋	79	34	2 日 10 時 50 分	70	2 日 11 時 50 分
加久藤	143	61	2 日 09 時 30 分	133	2 日 11 時 10 分
西都	82	33	2 日 11 時 20 分	74	2 日 11 時 40 分
えびの	89	61	2 日 10 時 00 分	72	2 日 10 時 30 分
小林	115	72	2 日 10 時 30 分	108	2 日 11 時 50 分
池の尾	58	40	2 日 10 時 30 分	53	2 日 11 時 00 分
国富	114	57	2 日 10 時 00 分	111	2 日 11 時 00 分
宮崎	12	11	2 日 10 時 40 分	12	2 日 12 時 20 分
霧島御池	8	3	2 日 00 時 10 分	3	2 日 17 時 40 分
青島	8	8	2 日 11 時 50 分	8	2 日 13 時 50 分
赤江	1	1	2 日 15 時 10 分	1	2 日 17 時 10 分
都城	6	6	2 日 11 時 20 分	6	2 日 13 時 20 分
鰐塚山	9	7	2 日 11 時 30 分	7	2 日 13 時 30 分
深瀬	10	7	2 日 06 時 00 分	8	2 日 06 時 10 分
油津	1	1	2 日 11 時 10 分	2	2 日 13 時 10 分
串間	0			0	

ウ 降水量分布図

アメダス日別値2006年7月2日 降水量 (mm)



(2)被害状況(市町村別区分別内訳)

ア 被害概況

区分 市町村名	施設物								
	土木施設	農地及び 農業用施設	営農施設	林地及び 林業用施設	水産施設	教育施設	商工施設	通信施設	電力施設
宮崎市								46	
都城市								74	
延岡市								1,214	
日南市								37	
小林市								64	
日向市								18	
串間市									
西都市									
えびの市								9	
清武町									
北郷町									
南郷町									
三股町									
高原町									
野尻町									
国富町									
綾町									
高鍋町								9	
新富町									
西米良村									
木城町									
川南町									
都農町									
門川町									
美郷町									
北川町									
諸塚村									
椎葉村									
高千穂町								18	
日之影町	47,195								
五ヶ瀬町									
合計	47,195	0	0	0	0	0	0	1,489	0

イ 施設物被害

(ア) 公共土木施設

被害区分 市町村名	県工事分															
	河川		海岸		砂防		急傾斜		道路		橋梁		港湾		公園	
	箇所	被害額	箇所	被害額	箇所	被害額	箇所	被害額	箇所	被害額	箇所	被害額	箇所	被害額	箇所	被害額
宮崎市																
都城市																
延岡市																
日南市																
小林市																
日向市																
串間市																
西都市																
えびの市																
清武町																
北郷町																
南郷町																
三股町																
高原町																
野尻町																
国富町																
綾町																
高鍋町																
新富町																
西米良村																
木城町																
川南町																
都農町																
門川町																
美郷町																
北川町																
諸塚村																
椎葉村																
高千穂町																
日之影町																
五ヶ瀬町																
合計																

(ク) 通信施設

事業所	被害施設	被害量 (本、m、個、件)	被害額 (千円)
宮崎	引込線	5	46
	電話機	2	
都城	引込線	8	74
	屋内線	2	
	電話機	3	
延岡	SDワイヤー	100	1,214
	市内ケーブル	400	
	引込線	3	
日南	引込線	4	37
	電話機	1	
小林	引込線	7	64
日向	引込線	2	18
	電話機	2	
えびの	引込線	1	9
	屋内線	1	
	電話機	1	
高鍋	引込線	1	9
	屋内線	1	
	電話機	1	
高千穂	引込線	2	18
	電話機	1	
計		540	1,489

7 平成18年7月3日から4日にかけての梅雨前線による
大雨

(1) 気象状況

- ア 気象概況
地上天気図
- イ 日別降水量
- ウ 降水量の極値
- エ 降水量分布図

(2) 被害状況（市町村別区分別内訳）

- ア 被害概況
- イ 施設物被害

(1) 気象状況

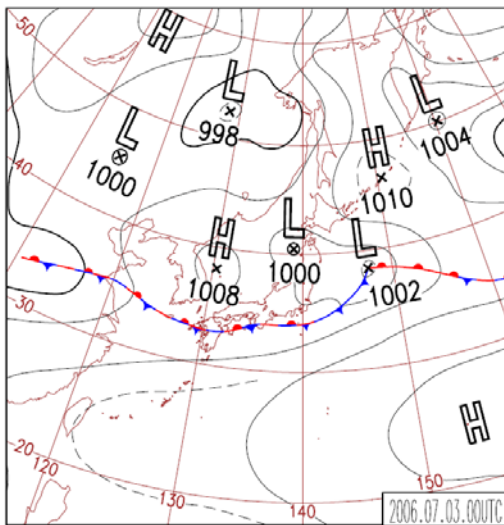
ア 気象概況 (7月3日から4日にかけての梅雨前線による大雨)

3日から4日にかけて梅雨前線が九州北部に停滞して梅雨前線の活動が活発となったため、南部山沿いで大雨となった。

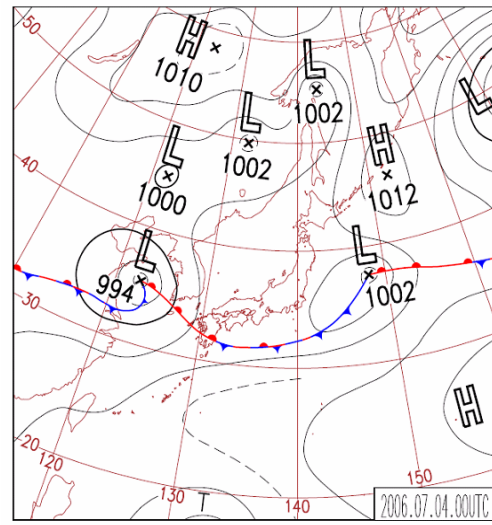
3日は霧島御池で03時40分までの1時間に38ミリの激しい雨を観測した。3日の日降水量はえびので98ミリ、加久藤で89ミリ、小林で79ミリを観測した。

2日間の総降水量はえびので126ミリ、加久藤で103ミリ、小林で101ミリとなった。

(地上天気図)



平成18年7月3日09時



平成18年7月4日09時

イ 日別降水量

平成 18 年 7 月 3 日～4 日

単位:mm

観測所名	日降水量		合計
	3 日	4 日	
高千穂	8	4	12
見立	5	6	11
古江	6	3	9
鞍岡	14	8	22
中小屋	23	5	28
諸塚	24	5	29
北方	20	3	23
延岡	18	2	20
上椎葉	31	9	40
日向	29	1	30
神門	28	5	33
西米良	30	6	36
高鍋	39	2	41
加久藤	89	14	103
西都	39	3	42
えびの	98	28	126
小林	79	22	101
池の尾	67	2	69
国富	55	3	58
宮崎	49	0	49
霧島御池	70	2	72
青島	26	0	26
赤江	37	0	37
都城	26	0	26
鰐塚山	29	0	29
深瀬	41	3	44
油津	28	2	30
串間	29	0	29

ウ 降水量の極値

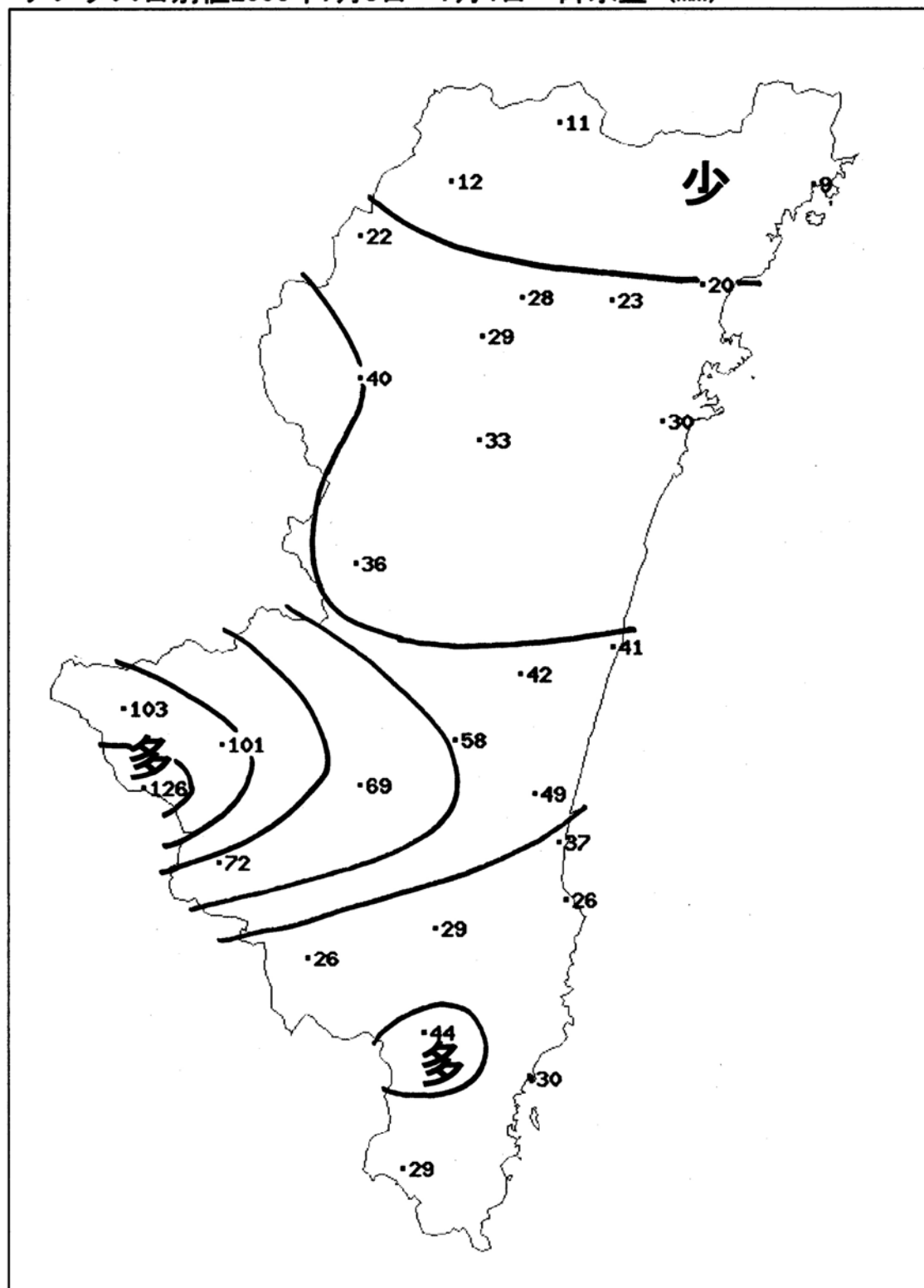
平成 18 年 7 月 3 日～4 日

単位:mm

観測所名	最大 1 時間降水量		最大 3 時間降水量	
	降水量	時 分	降水量	時 分
高千穂	4	3 日 05 時 10 分	6	3 日 06 時 50 分
見立	4	3 日 05 時 10 分	5	3 日 07 時 10 分
古江	3	3 日 05 時 40 分	4	3 日 07 時 40 分
鞍岡	6	3 日 05 時 00 分	8	3 日 06 時 50 分
中小屋	9	3 日 11 時 20 分	15	3 日 12 時 30 分
諸塚	9	3 日 10 時 40 分	14	3 日 12 時 20 分
北方	9	3 日 10 時 50 分	15	3 日 12 時 40 分
延岡	8	3 日 11 時 00 分	12	3 日 13 時 00 分
上椎葉	13	3 日 10 時 20 分	20	3 日 11 時 50 分
日向	11	3 日 10 時 50 分	17	3 日 12 時 50 分
神門	10	3 日 10 時 30 分	18	3 日 11 時 40 分
西米良	7	3 日 13 時 00 分	15	3 日 12 時 50 分
高鍋	13	3 日 12 時 30 分	25	3 日 13 時 10 分
加久藤	37	3 日 04 時 00 分	47	3 日 05 時 10 分
西都	13	3 日 12 時 20 分	23	3 日 13 時 40 分
えびの	30	3 日 03 時 30 分	52	3 日 05 時 20 分
小林	32	3 日 04 時 00 分	46	3 日 05 時 30 分
池の尾	21	3 日 04 時 00 分	36	3 日 05 時 50 分
国富	17	3 日 04 時 50 分	28	3 日 05 時 40 分
宮崎	24	3 日 04 時 20 分	37	3 日 06 時 20 分
霧島御池	38	3 日 03 時 40 分	52	3 日 05 時 10 分
青島	14	3 日 04 時 50 分	17	3 日 06 時 50 分
赤江	19	3 日 04 時 30 分	27	3 日 06 時 30 分
都城	15	3 日 04 時 40 分	19	3 日 06 時 40 分
鱈塚山	16	3 日 04 時 50 分	21	3 日 06 時 30 分
深瀬	26	3 日 04 時 50 分	32	3 日 06 時 10 分
油津	20	3 日 04 時 50 分	25	3 日 06 時 30 分
串間	11	3 日 04 時 50 分	19	3 日 06 時 10 分

エ 降水量分布図

アメダス日別値2006年7月3日～7月4日 降水量 (mm)



(2)被害状況(市町村別区分別内訳)

ア 被害概況

区分 市町村名	施設物								
	土木施設	農地及び 農業用施設	営農施設	林地及び 林業用施設	水産施設	教育施設	商工施設	通信施設	電力施設
宮崎市									
都城市									
延岡市									
日南市									
小林市	43,694								
日向市									
串間市	168,848								
西都市									
えびの市	29,292								
清武町									
北郷町									
南郷町									
三股町									
高原町									
野尻町									
国富町									
綾町									
高鍋町									
新富町									
西米良村									
木城町									
川南町									
都農町									
門川町									
美郷町									
北川町									
諸塚村									
椎葉村									
高千穂町									
日之影町									
五ヶ瀬町									
合計	241,834	0	0	0	0	0	0	0	0

イ 施設物被害

(ア) 公共土木施設

被害区分 市町村名	県工事分															
	河川		海岸		砂防		急傾斜		道路		橋梁		港湾		公園	
	箇所	被害額	箇所	被害額	箇所	被害額	箇所	被害額	箇所	被害額	箇所	被害額	箇所	被害額	箇所	被害額
宮崎市																
都城市																
延岡市																
日南市																
小林市	4	16,546					1	3,027								
日向市																
串間市	10	54,844					3	31,238								
西都市																
えびの市	1	3,510			1	7,555										
清武町																
北郷町																
南郷町																
三股町																
高原町																
野尻町																
国富町																
綾町																
高鍋町																
新富町																
西米良村																
木城町																
川南町																
都農町																
門川町																
美郷町																
北川町																
諸塚村																
椎葉村																
高千穂町																
日之影町																
五ヶ瀬町																
合計	15	74,900			1	7,555	4	34,265								

		市町村工事分												合計	
小計		河川		道路		橋梁		下水道		公園		小計			
箇所	被害額	箇所	被害額	箇所	被害額	箇所	被害額	箇所	被害額	箇所	被害額	箇所	被害額	箇所	被害額
5	19,573	5	13,312	5	10,809							10	24,121	15	43,694
13	86,082	3	6,661	9	76,105							12	82,766	25	168,848
2	11,065	5	18,227									5	18,227	7	29,292
20	116,720	13	38,200	14	86,914							27	125,114	47	241,834

8 平成18年7月5日から6日にかけての梅雨前線による大雨

(1) 気象状況

- ア 気象概況
地上天気図
- イ 日別降水量
- ウ 降水量の極値
- エ 降水量分布図

(2) 被害状況（市町村別区分別内訳）

- ア 被害概況
- イ 施設物被害
- ウ 生産物被害

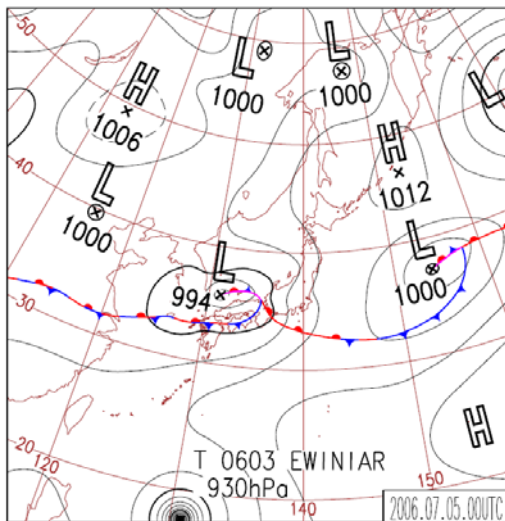
(1) 気象状況

ア 気象概況 (7月5日から6日にかけての梅雨前線による大雨)

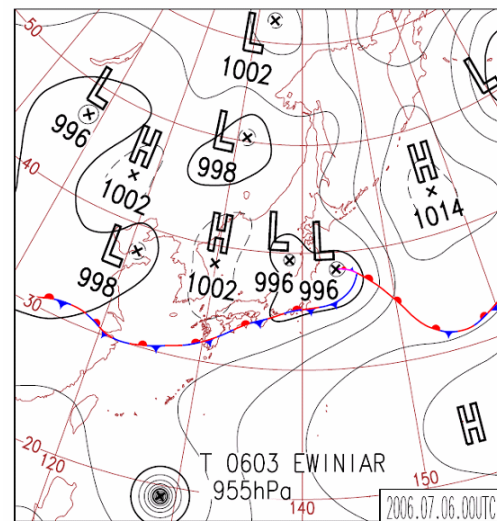
5日から6日にかけて梅雨前線が九州付近に停滞して、前線の活動が活発となったため大雨となった。

5日は都城で21時10分までの1時間に66ミリの非常に激しい雨を観測した。また、7か所の観測所で日降水量が100ミリを超えた。5日の日降水量は深瀬で238ミリ、油津で195ミリ、見立で189ミリ、上椎葉で134ミリ、高千穂で125ミリを観測した。2日間の総降水量は深瀬で258ミリ、油津で209ミリ、見立で190ミリとなった。

(地上天気図)



平成18年7月5日09時



平成18年7月6日09時

イ 日別降水量

平成 18 年 7 月 5 日～6 日

単位:mm

観測所名	日降水量		合計
	5 日	6 日	
高千穂	125	1	126
見立	189	1	190
古江	38	6	44
鞍岡	124	1	125
中小屋	63	1	64
諸塚	82	2	84
北方	46	2	48
延岡	48	2	50
上椎葉	134	5	139
日向	48	5	53
神門	95	3	98
西米良	101	10	111
高鍋	52	11	63
加久藤	65	8	73
西都	52	11	63
えびの	71	10	81
小林	24	3	27
池の尾	79	12	91
国富	82	11	93
宮崎	43	13	56
霧島御池	56	21	77
青島	52	12	64
赤江	39	13	52
都城	112	37	149
鱈塚山	92	32	124
深瀬	238	20	258
油津	195	14	209
串間	88	45	133

ウ 降水量の極値

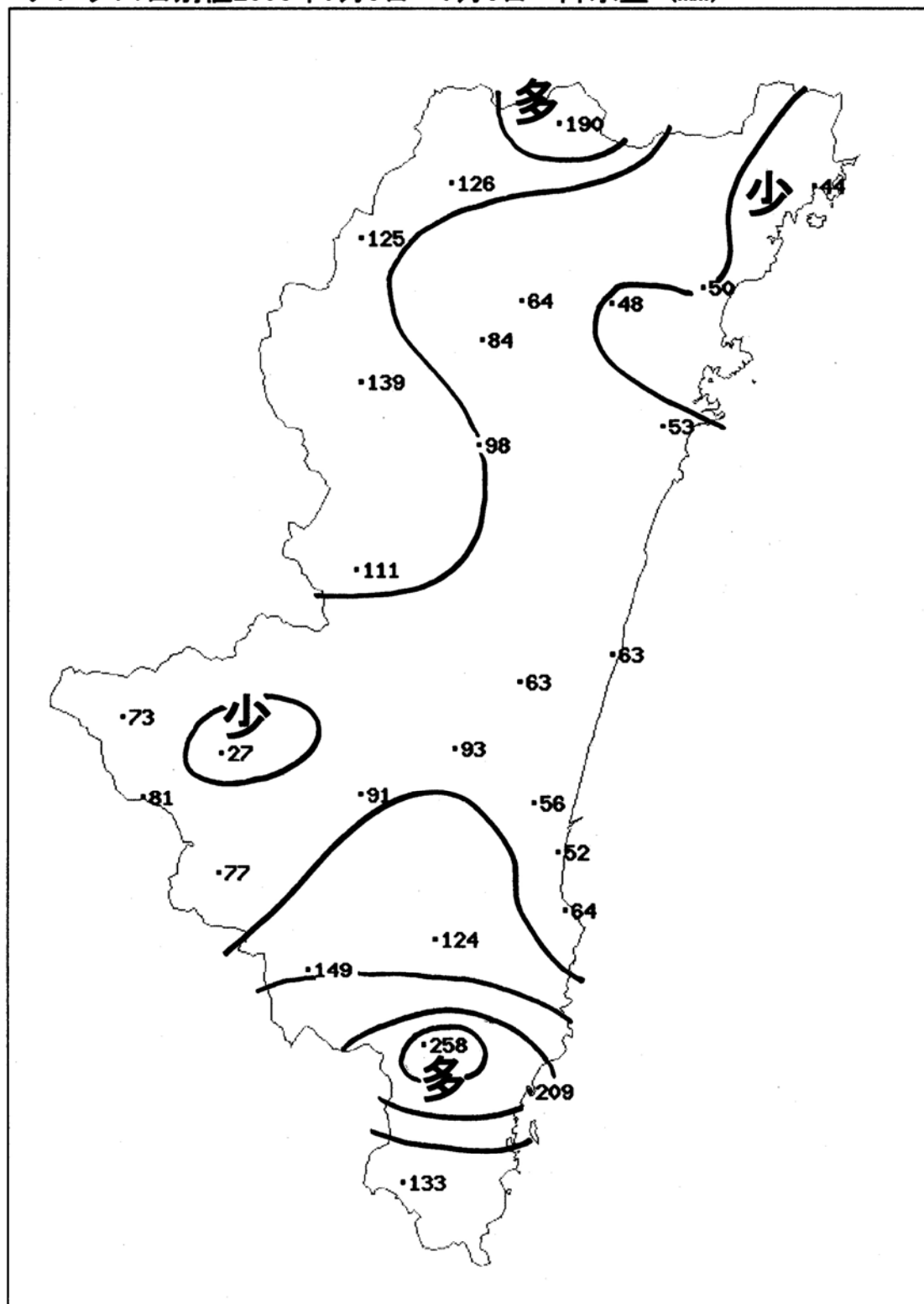
平成 18 年 7 月 5 日～6 日

単位:mm

観測所名	最大 1 時間降水量		最大 3 時間降水量	
	降水量	時分	降水量	時分
高千穂	30	5 日 09 時 50 分	50	5 日 10 時 50 分
見立	49	5 日 02 時 30 分	105	5 日 04 時 10 分
古江	10	5 日 16 時 50 分	17	5 日 04 時 50 分
鞍岡	45	5 日 09 時 50 分	66	5 日 11 時 00 分
中小屋	16	5 日 10 時 20 分	23	5 日 10 時 30 分
諸塚	19	5 日 04 時 30 分	33	5 日 04 時 40 分
北方	13	5 日 10 時 40 分	18	5 日 10 時 40 分
延岡	13	5 日 10 時 50 分	19	5 日 05 時 00 分
上椎葉	27	5 日 02 時 30 分	46	5 日 04 時 40 分
日向	14	5 日 05 時 00 分	15	5 日 05 時 50 分
神門	22	5 日 10 時 20 分	31	5 日 07 時 00 分
西米良	30	5 日 10 時 30 分	33	5 日 11 時 40 分
高鍋	16	5 日 13 時 40 分	19	5 日 14 時 10 分
加久藤	17	5 日 05 時 00 分	25	5 日 06 時 00 分
西都	14	5 日 05 時 40 分	17	5 日 07 時 20 分
えびの	17	5 日 09 時 10 分	23	5 日 10 時 30 分
小林	6	5 日 06 時 00 分	9	5 日 06 時 40 分
池の尾	21	5 日 19 時 40 分	42	5 日 21 時 40 分
国富	26	5 日 22 時 10 分	35	5 日 22 時 10 分
宮崎	18	5 日 19 時 30 分	22	5 日 21 時 30 分
霧島御池	17	5 日 14 時 40 分	21	5 日 15 時 20 分
青島	17	5 日 21 時 50 分	32	5 日 24 時 00 分
赤江	11	5 日 13 時 50 分	15	5 日 21 時 10 分
都城	66	5 日 21 時 10 分	88	5 日 22 時 40 分
鱒塚山	28	5 日 21 時 40 分	51	5 日 23 時 40 分
深瀬	63	5 日 21 時 50 分	145	5 日 23 時 20 分
油津	58	5 日 20 時 10 分	101	5 日 20 時 00 分
串間	56	5 日 24 時 00 分	86	6 日 01 時 30 分

エ 降水量分布図

アメダス日別値2006年7月5日～7月6日 降水量 (mm)



(2)被害状況(市町村別区分別内訳)

ア 被害概況

区分 市町村名	施設物								
	土木施設	農地及び 農業用施設	営農施設	林地及び 林業用施設	水産施設	教育施設	商工施設	通信施設	電力施設
宮崎市								386	
都城市		62,000		20,000				414	
延岡市								230	
日南市	130,066	89,000	3,000	12,000				188	
小林市		50,000						166	
日向市								166	
串間市		279,000	13,000	12,500				101	
西都市								37	
えびの市	21,726	53,000		30,800				92	
清武町									
北郷町									
南郷町	5,276	21,000							
三股町									
高原町		18,000							
野尻町		46,000							
国富町	77,256								
綾町		17,000							
高鍋町								175	
新富町									
西米良村	8,897								
木城町									
川南町									
都農町									
門川町									
美郷町									
北川町									
諸塚村									
椎葉村									
高千穂町	4,842							46	
日之影町	7,130								
五ヶ瀬町	1,546								
(県内一円)									
合計	256,739	635,000	16,000	75,300	0	0	0	2,001	0

鉄道施設	衛生関係施設	その他の施設	小計	生産物				小計	合計
				農産物樹体	畜産物	水産物	林産物		
			386					0	386
			82,414					0	82,414
			230					0	230
			234,254	3,540	600			4,140	238,394
			50,166					0	50,166
			166					0	166
			304,601	15,300	600			15,900	320,501
			37					0	37
			105,618					0	105,618
			0					0	0
			0					0	0
		7,630	33,906					0	33,906
			0					0	0
			18,000	2,127				2,127	20,127
			46,000					0	46,000
			77,256					0	77,256
			17,000					0	17,000
			175					0	175
			0					0	0
			8,897					0	8,897
			0					0	0
			0					0	0
			0					0	0
			0					0	0
			0					0	0
			0					0	0
			0					0	0
			4,888					0	4,888
			7,130					0	7,130
			1,546					0	1,546
3,820			3,820					0	3,820
3,820	0	7,630	996,490	20,967	1,200	0	0	22,167	1,018,657

イ 施設物被害

(ア) 公共土木施設

被害区分 市町村名	県工事分															
	河川		海岸		砂防		急傾斜		道路		橋梁		港湾		公園	
	箇所	被害額	箇所	被害額	箇所	被害額	箇所	被害額	箇所	被害額	箇所	被害額	箇所	被害額	箇所	被害額
宮崎市																
都城市																
延岡市																
日南市	9	68,589							2	26,500						
小林市																
日向市																
串間市																
西都市																
えびの市	1	21,726														
清武町																
北郷町																
南郷町																
三股町																
高原町																
野尻町																
国富町									1	77,256						
綾町																
高鍋町																
新富町																
西米良村																
木城町																
川南町																
都農町																
門川町																
美郷町																
北川町																
諸塚村																
椎葉村																
高千穂町									1	4,842						
日之影町									1	7,130						
五ヶ瀬町									1	1,546						
合計	10	90,315							6	117,274						

		市町村工事分												合計	
小 計		河 川		道 路		橋 梁		下 水 道		公 園		小 計			
箇所	被害額	箇所	被害額	箇所	被害額	箇所	被害額	箇所	被害額	箇所	被害額	箇所	被害額	箇所	被害額
11	95,089	9	25,857	4	9,120							13	34,977	24	130,066
1	21,726													1	21,726
		1	3,592	1	1,684							2	5,276	2	5,276
1	77,256													1	77,256
				4	8,897							4	8,897	4	8,897
1	4,842													1	4,842
1	7,130													1	7,130
1	1,546													1	1,546
16	207,589	10	29,449	9	19,701							19	49,150	35	256,739

(イ)農地及び農業用施設

7月5日から6日梅雨前線による大雨

区分 市町村名	農地						農業用							
	田		畑		小計		ため池		頭首工		水路		道路	
	箇所	被害額	箇所	被害額	箇所	被害額	箇所	被害額	箇所	被害額	箇所	被害額	箇所	被害額
宮崎市														
都城市	6	9,000	12	26,000	18	35,000					8	15,000	7	12,000
延岡市														
日南市	1	1,000	11	26,000	12	27,000			2	5,000	6	11,000	23	43,000
小林市	10	8,000	5	6,000	15	14,000					9	17,000	14	19,000
日向市														
串間市	10	19,000	13	23,000	23	42,000			3	21,000	47	119,000	43	93,000
西都市														
えびの市	17	16,000	2	5,000	19	21,000					12	16,000	10	16,000
清武町														
北郷町														
南郷町			1	1,000	1	1,000					5	8,000	6	12,000
三股町														
高原町	9	3,000	2	1,000	11	4,000					9	9,000	12	5,000
野尻町	6	5,000	3	7,000	9	12,000					16	28,000	5	6,000
国富町														
綾町	5	5,000	2	2,000	7	7,000	1	2,000			2	5,000	2	3,000
高鍋町														
新富町														
西米良村														
木城町														
川南町														
都農町														
門川町														
美郷町														
北川町														
諸塚村														
椎葉村														
高千穂町														
日之影町														
五ヶ瀬町														
計	64	66,000	51	97,000	115	163,000	1	2,000	5	26,000	114	228,000	122	209,000

※7月2日から6日までの集計

施 設								災害関連農村生活環境施設				合 計	
橋 梁		農地保全		揚水機		小 計		生活関連		小 計			
箇所	被害額	箇所	被害額	箇所	被害額	箇所	被害額	箇所	被害額	箇所	被害額	箇所	被害額
						15	27,000					33	62,000
2	3,000					33	62,000					45	89,000
						23	36,000					38	50,000
						93	233,000	1	4,000	1	4,000	117	279,000
						22	32,000					41	53,000
						11	20,000					12	21,000
						21	14,000					32	18,000
						21	34,000					30	46,000
						5	10,000					12	17,000
2	3,000					244	468,000	1	4,000	1	4,000	360	635,000

(ウ) 営農施設

区分 市町村名	ピニルハウス		畜舎		その他		合計	
	件数	被害額	件数	被害額	件数	被害額	件数	被害額
宮崎市							0	0
都城市							0	0
延岡市							0	0
日南市			3	3,000			3	3,000
小林市							0	0
日向市							0	0
串間市			3	13,000			3	13,000
西都市							0	0
えびの市							0	0
清武町							0	0
北郷町							0	0
南郷町							0	0
三股町							0	0
高原町							0	0
野尻町							0	0
国富町							0	0
綾町							0	0
高鍋町							0	0
新富町							0	0
西米良村							0	0
木城町							0	0
川南町							0	0
都農町							0	0
門川町							0	0
美郷町							0	0
北川町							0	0
諸塚村							0	0
椎葉村							0	0
高千穂町							0	0
日之影町							0	0
五ヶ瀬町							0	0
計	0	0	6	16,000	0	0	6	16,000

(エ) 林地及び林業用施設

市町村名	林 道			治 山						被害額合計
	路 面			林 地			施 設			
	路線	箇所	被害額	箇所	ヘクタール	被害額	箇所	ヘクタール	被害額	
宮崎市										
都城市				1	0.06	20,000				20,000
延岡市										
日南市				3	0.03	12,000				12,000
小林市										
日向市										
串間市				6	0.27	12,500				12,500
西都市										
えびの市				7	0.31	30,800				30,800
清武町										
北郷町										
南郷町										
三股町										
高原町										
野尻町										
国富町										
綾町										
高鍋町										
新富町										
西米良村										
木城町										
川南町										
都農町										
門川町										
美郷町										
北川町										
諸塚村										
椎葉村										
高千穂町										
日之影町										
五ヶ瀬町										
合 計				17	0.67	75,300				75,300

(ク) 通信施設

事業所	被害施設	被害量 (本、m、個、件)	被害額 (千円)
宮崎	引込線	42	386
	屋内線	16	
	電話機	17	
都城	引込線	45	414
	屋内線	9	
	電話機	30	
延岡	引込線	25	230
	屋内線	8	
	電話機	9	
日南	電柱	1	188
	引込線	14	
	屋内線	1	
	電話機	6	
小林	引込線	18	166
	屋内線	3	
	電話機	3	
日向	引込線	18	166
	屋内線	3	
	電話機	4	
串間	引込線	11	101
	屋内線	5	
	電話機	5	
西都	引込線	4	37
	屋内線	2	
	電話機	6	
えびの	引込線	10	92
	電話機	1	
高鍋	引込線	19	175
	屋内線	4	
	電話機	4	
高千穂	引込線	5	46
	電話機	1	
西郷	電話機	2	0
計		351	2,001

(コ) 鉄道施設

路線	被害状況	箇所数	被害額(千円)
日南線	切取崩壊・築堤崩壊側溝災害	5	3,820
合計		5	3,820

(シ) その他の施設

⑨ 県有施設

市町村名	被害施設名称等	被害量	被害額(千円)
南郷町	総合農業試験場亜熱帯作物支場	1	7,630
合計		1	7,630

ウ 生産物被害
(ア) 農産物・樹体

市町村名	水陸稲		穀類・いも・豆		野菜		果樹		工芸作物	
	面積	被害額	面積	被害額	面積	被害額	面積	被害額	面積	被害額
宮崎市										
都城市										
延岡市										
日南市	28	319			1	2,240	0	200	0	186
小林市										
日向市										
串間市	0	300			3	15,000				
西都市										
えびの市										
清武町										
北郷町										
南郷町										
三股町										
高原町										
野尻町					6	2,127				
国富町										
綾町										
高鍋町										
新富町										
西米良村										
木城町										
川南町										
都農町										
門川町										
美郷町										
北川町										
諸塚村										
椎葉村										
高千穂町										
日之影町										
五ヶ瀬町										
計	29	619	0	0	9	19,367	0	200	0	186

(イ) 畜産物

区分 市町村名	種別	被害量 (頭・羽)	被害額 (千円)
宮崎市			
都城市			
延岡市			
日南市	豚	5	600
小林市			
日向市			
串間市	肉用牛	1	600
西都市			
えびの市			
清武町			
北郷町			
南郷町			
三股町			
高原町			
野尻町			
国富町			
綾町			
高鍋町			
新富町			
西米良村			
木城町			
川南町			
都農町			
門川町			
美郷町			
北川町			
諸塚村			
椎葉村			
高千穂町			
日之影町			
五ヶ瀬町			
計	0	6	1,200

9 平成18年7月20日から23日にかけての梅雨前線による大雨

(1) 気象状況

- ア 気象概況
地上天気図
- イ 日別降水量
- ウ 降水量の極値
- エ 降水量分布図

(2) 被害状況（市町村別区分別内訳）

- ア 被害概況
- イ 施設物被害
- ウ 生産物被害

(1) 気象状況

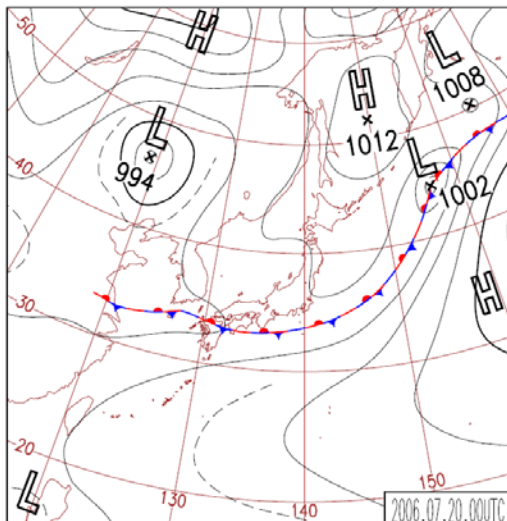
ア 気象概況 (7月20日から23日にかけての梅雨前線による大雨)

20日から23日にかけて梅雨前線が九州付近に停滞して、前線の活動が活発となったため、各地で大雨となった。

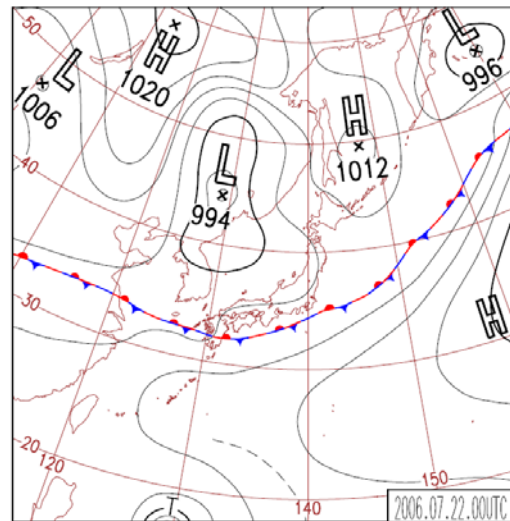
21日はえびので20時00分までの1時間に92ミリの猛烈な雨を観測した。21日の日降水量はえびので310ミリ、霧島御池で279ミリ、加久藤で231ミリ、22日の日降水量はえびので519ミリ、加久藤で405ミリ、小林365ミリ、池の尾で301ミリを観測した。

4日間の総降水量はえびので1,131ミリ、加久藤で921ミリ、池の尾で670ミリ、霧島御池で642ミリ、小林で617ミリとなった。

(地上天気図)



平成18年7月20日09時



平成18年7月22日09時

イ 日別降水量

平成 18 年 7 月 20 日～23 日

単位:mm

観測所名	日降水量				合計
	20 日	21 日	22 日	23 日	
高千穂	42	64	39	12	157
見立	83	63	26	19	191
古江	30	17	35	5	87
鞍岡	54	89	63	25	231
中小屋	43	26	76	26	171
諸塚	77	26	85	39	227
北方	37	20	60	19	136
延岡	37	19	46	15	117
上椎葉	165	66	119	65	415
日向	42	31	116	37	226
神門	66	37	139	39	281
西米良	113	158	233	69	573
高鍋	24	53	218	36	331
加久藤	162	231	405	123	921
西都	27	53	231	39	350
えびの	127	310	519	175	1131
小林	41	123	365	88	617
池の尾	146	159	301	64	670
国富	96	120	281	39	536
宮崎	21	110	155	47	333
霧島御池	100	279	206	57	642
青島	8	54	93	46	201
赤江	13	121	115	49	298
都城	20	21	107	52	200
鱈塚山	13	59	127	48	247
深瀬	4	25	106	59	194
油津	0	0	23	28	51
串間	0	0	26	40	66

ウ 降水量の極値

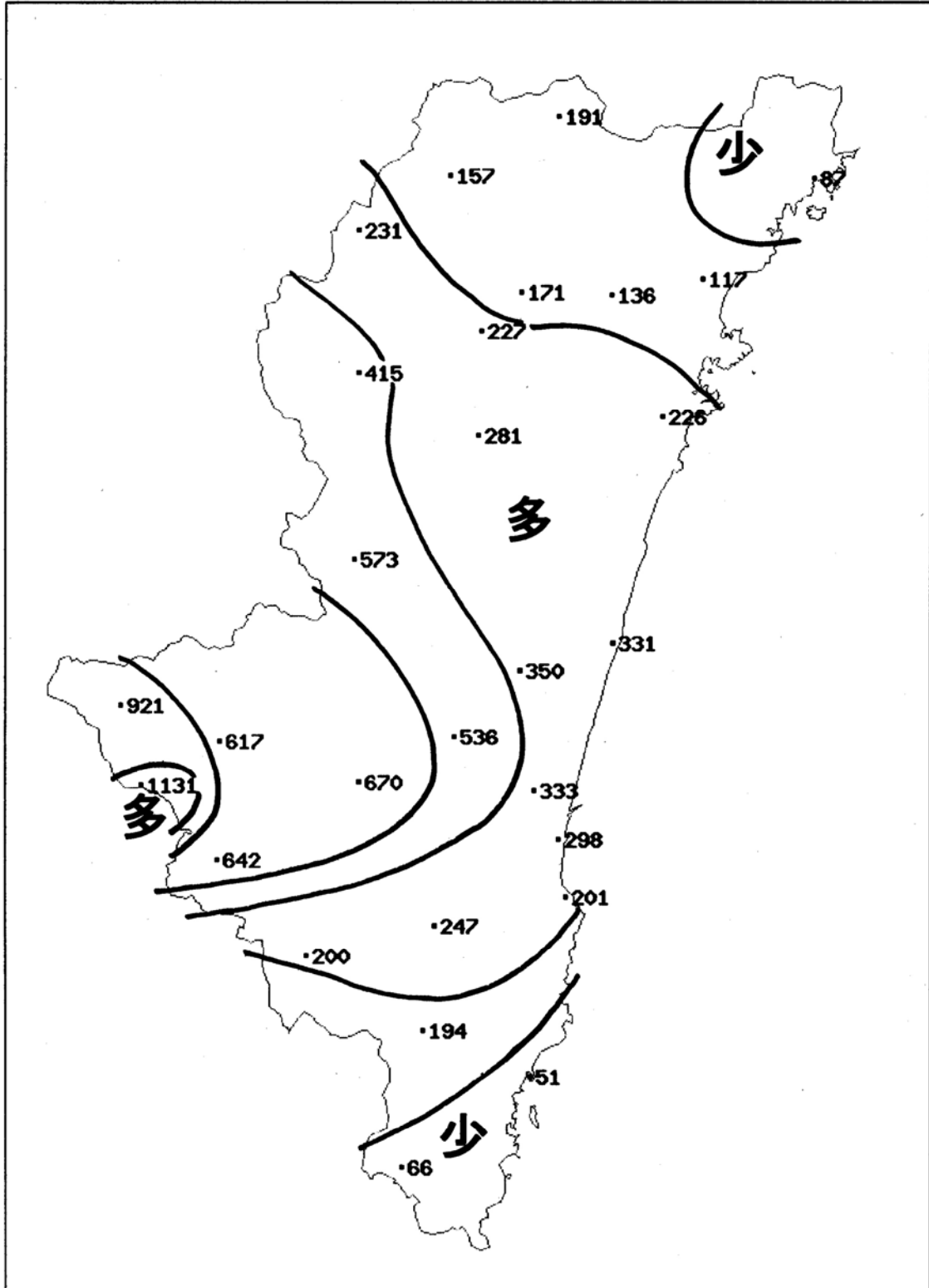
平成 18 年 7 月 20 日～23 日

単位:mm

観測所名	最大 1 時間降水量		最大 3 時間降水量	
	降水量	時分	降水量	時分
高千穂	21	21 日 11 時 00 分	37	21 日 12 時 00 分
見立	16	21 日 11 時 10 分	32	20 日 04 時 00 分
古江	11	22 日 12 時 30 分	22	22 日 13 時 00 分
鞍岡	19	21 日 04 時 20 分	47	21 日 04 時 00 分
中小屋	12	20 日 04 時 40 分	25	22 日 11 時 40 分
諸塚	20	20 日 08 時 40 分	29	20 日 08 時 40 分
北方	12	22 日 14 時 10 分	25	22 日 14 時 20 分
延岡	11	22 日 12 時 20 分	22	22 日 13 時 20 分
上椎葉	28	20 日 02 時 10 分	54	20 日 03 時 10 分
日向	23	22 日 03 時 30 分	36	22 日 04 時 40 分
神門	27	22 日 03 時 10 分	47	22 日 04 時 10 分
西米良	43	22 日 01 時 40 分	81	22 日 03 時 40 分
高鍋	40	22 日 02 時 00 分	68	22 日 02 時 50 分
加久藤	64	21 日 19 時 00 分	125	22 日 12 時 10 分
西都	33	22 日 01 時 30 分	59	22 日 13 時 40 分
えびの	92	21 日 20 時 00 分	159	21 日 21 時 40 分
小林	45	21 日 20 時 00 分	94	22 日 16 時 20 分
池の尾	48	21 日 20 時 30 分	84	22 日 14 時 50 分
国富	40	22 日 01 時 10 分	80	22 日 17 時 30 分
宮崎	42	22 日 00 時 30 分	80	22 日 00 時 40 分
霧島御池	47	21 日 22 時 00 分	120	21 日 23 時 00 分
青島	28	21 日 22 時 30 分	54	21 日 23 時 30 分
赤江	46	21 日 23 時 20 分	101	21 日 23 時 30 分
都城	21	22 日 22 時 40 分	30	23 日 00 時 40 分
鱈塚山	32	21 日 22 時 10 分	56	21 日 23 時 20 分
深瀬	20	21 日 19 時 40 分	32	22 日 16 時 10 分
油津	7	23 日 01 時 20 分	11	23 日 03 時 10 分
串間	8	23 日 01 時 40 分	19	23 日 02 時 20 分

エ 降水量分布図

アメダス日別値2006年7月20日～7月23日 降水量 (mm)



(2)被害状況(市町村別区分別内訳)

ア 被害概況

区分 市町村名	施設物								
	土木施設	農地及び 農業用施設	営農施設	林地及び 林業用施設	水産施設	教育施設	商工施設	通信施設	電力施設
宮崎市	204,527	126,500				50		1,421	
都城市	398,874	362,000		16,789		103	1,000	938	
延岡市								534	
日南市								212	
小林市	348,093	149,000	1,560	187,718				584	
日向市	14,564							441	
串間市								64	
西都市	91,604	24,000		16,172				138	
えびの市	492,425	627,000	500	364,771		5,963	210,630	304	
清武町	8,502								
北郷町									
南郷町									
三股町									
高原町	48,611	59,000		21,000					
野尻町	76,744	297,000	600	78,870					
国富町	61,058	22,000							
綾町	4,902	36,500							
高鍋町								455	
新富町	2,862								
西米良村	97,978			102,870					376
木城町	15,315								
川南町	40,994								
都農町									
門川町									
美郷町				35,349				9	
北川町									
諸塚村				56,744					
椎葉村	4,040			301,922					
高千穂町								221	
日之影町									
五ヶ瀬町									
合計	1,911,093	1,703,000	2,660	1,182,205	0	6,116	211,630	5,321	376

鉄道施設	衛生関係施設	その他の施設	小計	生産物					合計
				農産物樹体	畜産物	水産物	林産物	小計	
			332,498					0	332,498
			779,704	1,946				1,946	781,650
			534					0	534
			212					0	212
			686,955	5,230	1,132			6,362	693,317
			15,005					0	15,005
			64					0	64
			131,914	12,012				12,012	143,926
		3,928	1,705,521	116,310	180			116,490	1,822,011
			8,502					0	8,502
			0					0	0
			0					0	0
			0					0	0
		12,687	141,298	1,176				1,176	142,474
			453,214	1,606				1,606	454,820
			83,058					0	83,058
			41,402					0	41,402
			455	22,167				22,167	22,622
		1,953	4,815					0	4,815
			201,224					0	201,224
			15,315	1,392				1,392	16,707
			40,994					0	40,994
			0					0	0
			0					0	0
			35,358					0	35,358
			0					0	0
			56,744					0	56,744
			305,962					0	305,962
			221					0	221
			0					0	0
			0					0	0
0	0	18,568	5,040,969	161,839	1,312	0	0	163,151	5,204,120

イ 施設物被害

(ア) 公共土木施設

被害区分 市町村名	県工事分															
	河川		海岸		砂防		急傾斜		道路		橋梁		港湾		公園	
	箇所	被害額	箇所	被害額	箇所	被害額	箇所	被害額	箇所	被害額	箇所	被害額	箇所	被害額	箇所	被害額
宮崎市	10	141,536													1	3,557
都城市	34	316,675													1	6,845
延岡市																
日南市																
小林市	21	156,100							7	79,949						
日向市									1	14,564						
串間市																
西都市									1	56,180						
えびの市	27	193,992			6	23,671			5	34,027						
清武町	1	8,502														
北郷町																
南郷町																
三股町																
高原町	3	26,315														
野尻町	6	29,388														
国富町	1	1,696							2	16,299						
綾町	1	4,902														
高鍋町																
新富町	1	2,862														
西米良村									2	71,641						
木城町	1	12,862							1	2,453						
川南町	2	40,994														
都農町																
門川町																
美郷町																
北川町																
諸塚村																
椎葉村									1	4,040						
高千穂町																
日之影町																
五ヶ瀬町																
合計	108	935,824			6	23,671			20	279,153					2	10,402

小 計		市町村工事分												合計	
		河 川		道 路		橋 梁		下水道		公園		小 計			
箇所	被害額	箇所	被害額	箇所	被害額	箇所	被害額	箇所	被害額	箇所	被害額	箇所	被害額	箇所	被害額
11	145,093	3	19,426	10	40,008							13	59,434	24	204,527
35	323,520	6	16,652	21	58,702							27	75,354	62	398,874
28	236,049	15	67,259	23	44,785							38	112,044	66	348,093
1	14,564													1	14,564
1	56,180			7	35,424							7	35,424	8	91,604
38	251,690	11	75,977	23	164,758							34	240,735	72	492,425
1	8,502													1	8,502
3	26,315	1	2,869	5	19,427							6	22,296	9	48,611
6	29,388			12	47,356							12	47,356	18	76,744
3	17,995	3	11,690	7	31,373							10	43,063	13	61,058
1	4,902													1	4,902
1	2,862													1	2,862
2	71,641	1	1,413	8	24,924							9	26,337	11	97,978
2	15,315													2	15,315
2	40,994													2	40,994
1	4,040													1	4,040
136	1,249,050	40	195,286	116	466,757							156	662,043	292	1,911,093

(イ)農地及び農業用施設

区分 市町村名	農地						農業用施設							
	田		畑		小計		ため池		頭首工		水路		道路	
	箇所	被害額	箇所	被害額	箇所	被害額	箇所	被害額	箇所	被害額	箇所	被害額	箇所	被害額
宮崎市	3	4,000			3	4,000	3	22,000			8	16,500	12	83,000
都城市	60	88,000	17	44,000	77	132,000					89	163,000	35	67,000
延岡市														
日南市														
小林市	16	21,000	8	8,000	24	29,000			3	14,000	20	43,000	25	63,000
日向市														
串間市														
西都市	2	3,000			2	3,000	2	8,000			6	9,000	3	4,000
えびの市	89	77,000	15	22,000	104	99,000	4	20,000			60	180,000	58	328,000
清武町														
北郷町														
南郷町														
三股町														
高原町	30	14,000	5	2,000	35	16,000					19	28,000	12	15,000
野尻町	21	30,000	8	17,000	29	47,000			2	25,000	28	145,000	14	75,000
国富町	1	1,000	4	4,000	5	5,000	2	8,000			3	6,000	3	3,000
綾町	7	16,000	6	10,000	13	26,000					4	4,500	4	6,000
高鍋町														
新富町														
西米良村														
木城町														
川南町														
都農町														
門川町														
美郷町														
北川町														
諸塚村														
椎葉村														
高千穂町														
日之影町														
五ヶ瀬町														
計	229	254,000	63	107,000	292	361,000	11	58,000	5	39,000	237	595,000	166	644,000

施 設								災害関連農村生活環境施設				合 計	
橋 梁		農地保全		揚水機		小 計		生活関連		小 計			
箇所	被害額	箇所	被害額	箇所	被害額	箇所	被害額	箇所	被害額	箇所	被害額	箇所	被害額
				1	1,000	24	122,500					27	126,500
						124	230,000					201	362,000
						48	120,000					72	149,000
						11	21,000					13	24,000
						122	528,000					226	627,000
						31	43,000					66	59,000
				1	5,000	45	250,000					74	297,000
						8	17,000					13	22,000
						8	10,500					21	36,500
				2	6,000	421	1,342,000					713	1,703,000

(ウ) 営農施設

市町村名	区分		ビニルハウス		畜舎		その他		合計	
	件数	被害額	件数	被害額	件数	被害額	件数	被害額	件数	被害額
宮崎市									0	0
都城市									0	0
延岡市									0	0
日南市									0	0
小林市			1	1,560					1	1,560
日向市									0	0
串間市									0	0
西都市									0	0
えびの市			1	500					1	500
清武町									0	0
北郷町									0	0
南郷町									0	0
三股町									0	0
高原町									0	0
野尻町							2	600	2	600
国富町									0	0
綾町									0	0
高鍋町									0	0
新富町									0	0
西米良村									0	0
木城町									0	0
川南町									0	0
都農町									0	0
門川町									0	0
美郷町									0	0
北川町									0	0
諸塚村									0	0
椎葉村									0	0
高千穂町									0	0
日之影町									0	0
五ヶ瀬町									0	0
計	0	0	2	2,060	2	600	4	2,660		

(エ) 林地及び林業用施設

区分 市町村名	林 道			治 山						被害額合計
	路 面			林 地			施 設			
	路線	箇所	被害額	箇所	ヘクタール	被害額	箇所	ヘクタール	被害額	
宮崎市										
都城市	1	2	3,789	3	0.06	13,000				16,789
延岡市										
日南市										
小林市	3	4	142,718	3	0.29	45,000				187,718
日向市										
串間市										
西都市	4	4	16,172							16,172
えびの市	1	3	3,771	69	3.41	361,000				364,771
清武町										
北郷町										
南郷町										
三股町										
高原町				3	0.11	21,000				21,000
野尻町	1	1	11,870	6	0.69	67,000				78,870
国富町										
綾町										
高鍋町										
新富町										
西米良村	3	4	102,870							102,870
木城町										
川南町										
都農町										
門川町										
美郷町	1	1	35,349							35,349
北川町										
諸塚村	2	2	56,744							56,744
椎葉村	6	9	273,922				1		28,000	301,922
高千穂町										
日之影町										
五ヶ瀬町										
合 計	22	30	647,205	84	4.56	507,000	1		28,000	1,182,205

(カ)教育施設

①公立学校

市町村名	公立学校											合計	
	小学校		中学校		高等学校		特殊学校		その他		箇所	被害額	
	箇所	被害額	箇所	被害額	箇所	被害額	箇所	被害額	箇所	被害額			
宮崎市											0	0	
都城市											0	0	
延岡市											0	0	
日南市											0	0	
小林市											0	0	
日向市											0	0	
串間市											0	0	
西都市											0	0	
えびの市	1	5,463									1	5,463	
清武町											0	0	
北郷町											0	0	
南郷町											0	0	
三股町											0	0	
高原町											0	0	
野尻町											0	0	
国富町											0	0	
綾町											0	0	
高鍋町											0	0	
新富町											0	0	
西米良村											0	0	
木城町											0	0	
川南町											0	0	
都農町											0	0	
門川町											0	0	
美郷町											0	0	
北川町											0	0	
諸塚村											0	0	
椎葉村											0	0	
高千穂町											0	0	
日之影町											0	0	
五ヶ瀬町											0	0	
計	1	5,463	0	0	0	0	0	0	0	0	1	5,463	

② 私立学校

区分 市町村名	私立学校										合計	
	幼稚園		中学校		高等学校		特殊学校		その他		箇所	被害額
	箇所	被害額	箇所	被害額	箇所	被害額	箇所	被害額	箇所	被害額		
宮崎市	1	50									1	50
都城市	1	103									1	103
延岡市											0	0
日南市											0	0
小林市											0	0
日向市											0	0
串間市											0	0
西都市											0	0
えびの市	1	500									1	500
清武町											0	0
北郷町											0	0
南郷町											0	0
三股町											0	0
高原町											0	0
野尻町											0	0
国富町											0	0
綾町											0	0
高鍋町											0	0
新富町											0	0
西米良村											0	0
木城町											0	0
川南町											0	0
都農町											0	0
門川町											0	0
美郷町											0	0
北川町											0	0
諸塚村											0	0
椎葉村											0	0
高千穂町											0	0
日之影町											0	0
五ヶ瀬町											0	0
計	3	653	0	0	0	0	0	0	0	0	3	653

(キ) 商工施設

区分 市町村名	商業		工業		その他		合計	
	件数	金額	件数	金額	件数	金額	件数	金額
宮崎市							0	0
都城市	1	1,000					1	1,000
延岡市							0	0
日南市							0	0
小林市							0	0
日向市							0	0
串間市							0	0
西都市							0	0
えびの市	26	97,830	4	76,500	4	36,300	34	210,630
清武町							0	0
北郷町							0	0
南郷町							0	0
三股町							0	0
高原町							0	0
野尻町							0	0
国富町							0	0
綾町							0	0
高鍋町							0	0
新富町							0	0
西米良村							0	0
木城町							0	0
川南町							0	0
都農町							0	0
門川町							0	0
美郷町							0	0
北川町							0	0
諸塚村							0	0
椎葉村							0	0
高千穂町							0	0
日之影町							0	0
五ヶ瀬町							0	0
合計	27	98,830	4	76,500	4	36,300	35	211,630

(ク) 通信施設

事業所	被害施設	被害量 (本、m、個、件)	被害額 (千円)
宮崎	電柱	3	1,421
	引込線	135	
	屋内線	18	
	電話機	58	
都城	引込線	102	938
	屋内線	11	
	電話機	42	
延岡	引込線	58	534
	屋内線	7	
	電話機	9	
日南	引込線	23	212
	屋内線	4	
	電話機	12	
小林	市内ケーブル	30	584
	引込線	54	
	屋内線	8	
	電話機	14	
日向	引込線	48	441
	屋内線	5	
	電話機	8	
串間	引込線	7	64
	屋内線	2	
	電話機	2	
西都	引込線	15	138
	屋内線	2	
	電話機	2	
えびの	引込線	33	304
	屋内線	4	
	電話機	9	
高鍋	電柱	1	455
	引込線	43	
	屋内線	6	
	電話機	6	
高千穂	引込線	24	221
	屋内線	2	
	電話機	5	
西郷	引込線	1	9
	屋内線	1	
	電話機		
計		813	5,321

(ケ)電力施設

(被害額単位:千円)

区分 市町村名	一般電気												合計	
	電柱		配電設備		発電設備		送電設備		充電設備		その他			
	箇所	被害額	箇所	被害額	箇所	被害額	箇所	被害額	箇所	被害額	箇所	被害額	箇所	被害額
宮崎市													0	0
都城市													0	0
延岡市													0	0
日南市													0	0
小林市													0	0
日向市													0	0
串間市													0	0
西都市													0	0
えびの市													0	0
清武町													0	0
北郷町													0	0
南郷町													0	0
三股町													0	0
高原町													0	0
野尻町													0	0
国富町													0	0
綾町													0	0
高鍋町													0	0
新富町													0	0
西米良村			1	376									1	376
木城町													0	0
川南町													0	0
都農町													0	0
門川町													0	0
美郷町													0	0
北川町													0	0
諸塚村													0	0
椎葉村													0	0
高千穂町													0	0
日之影町													0	0
五ヶ瀬町													0	0
計	0	0	1	376	0	0	0	0	0	0	0	0	1	376

(シ) その他の施設

⑦ 企業局保有施設

市町村名	被害施設名称等	被害量	被害額(千円)
高原町	発電施設(導水路内に土砂流入)	土砂量V=29.5m ³	1,680
	〃 (ゴム堰破損)	補修	4,823
新富町	一ツ瀬川スポーツレクリエーション(土砂除去)	舗装A=540m ²	1,953
合計			8,456

⑧ 公営住宅

市町村名	被害施設名称等	被害量	被害額(千円)
えびの市	市営船場団地	1	3,928
合計		1	3,928

⑨ 県有施設

市町村名	被害施設名称等	被害量	被害額(千円)
高原町	畜産試験場本場	1	6,184
合計		1	6,184

ウ 生産物被害
(ア) 農産物・樹体

区分 市町村名	水陸稲		穀類・いも・豆		野菜		果樹		工芸作物	
	面積	被害額	面積	被害額	面積	被害額	面積	被害額	面積	被害額
宮崎市										
都城市	30	570	0	251	3	1,125				
延岡市										
日南市										
小林市	8	5,024							0	206
日向市										
串間市										
西都市	37	12,012								
えびの市	19	22,821			9	51,949				
清武町										
北郷町										
南郷町										
三股町										
高原町	1	1,142								
野尻町	0	114			0	739			0	153
国富町										
綾町										
高鍋町	20	22,167								
新富町										
西米良村										
木城町	6	1,392								
川南町										
都農町										
門川町										
美郷町										
北川町										
諸塚村										
椎葉村										
高千穂町										
日之影町										
五ヶ瀬町										
計	120	65,242	0	251	12	53,813	0	0	0	359

(単位:ha、千円)

飼料用作物		花卉		その他		樹体		合計	
面積	被害額	面積	被害額	面積	被害額	面積	被害額	面積	被害額
								0	0
								33	1,946
								0	0
								0	0
								8	5,230
								0	0
								0	0
								37	12,012
1	440	3	41,100					32	116,310
								0	0
								0	0
								0	0
								0	0
0	34							1	1,176
						0	600	0	1,606
								0	0
								0	0
								20	22,167
								0	0
								0	0
								6	1,392
								0	0
								0	0
								0	0
								0	0
								0	0
								0	0
								0	0
1	474	3	41,100	0	0	0	600	137	161,839

(イ) 畜産物

区分 市町村名	種別	被害量 (頭・羽)	被害額 (千円)
宮崎市			
都城市			
延岡市			
日南市			
小林市	採卵鶏	2,000	1,132
日向市			
串間市			
西都市			
えびの市	地鶏	150	180
清武町			
北郷町			
南郷町			
三股町			
高原町			
野尻町			
国富町			
綾町			
高鍋町			
新富町			
西米良村			
木城町			
川南町			
都農町			
門川町			
美郷町			
北川町			
諸塚村			
椎葉村			
高千穂町			
日之影町			
五ヶ瀬町			
計	0	2,150	1,312

10 7月26日の大気不安定による大雨

(1) 気象状況

- ア 気象概況
 - 地上天気図
- イ 日別降水量と極値
- ウ 降水量分布図

(2) 被害状況（市町村別区分別内訳）

- ア 被害概況
- イ 施設物被害

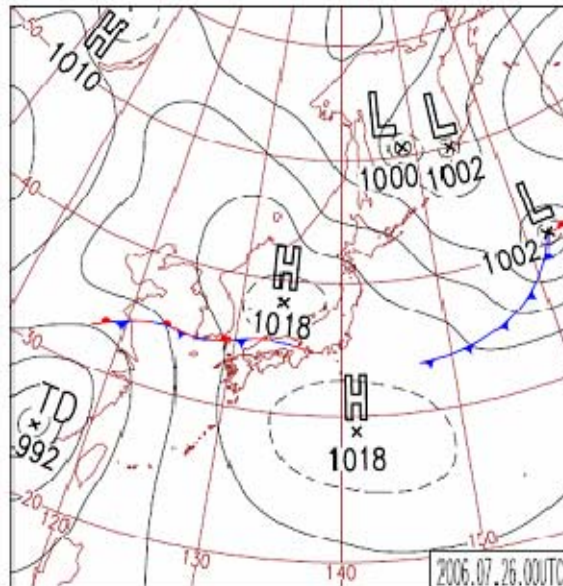
(1) 気象状況

ア 気象概況 (7月26日の大雨)

26日は梅雨前線が対馬海峡まで北上して前線の活動は弱まり、九州南部は太平洋高気圧に覆われたが、午後は強い日射の影響で大気の状態が不安定となり、局地的に雷を伴った大雨となった。

26日は鞍岡で18時30分までの1時間に51ミリの非常に激しい雨を観測した。26日の日降水量は鞍岡で130ミリ、高千穂で66ミリを観測した。

(地上天気図)



平成18年7月26日09時

イ 日別降水量と極値

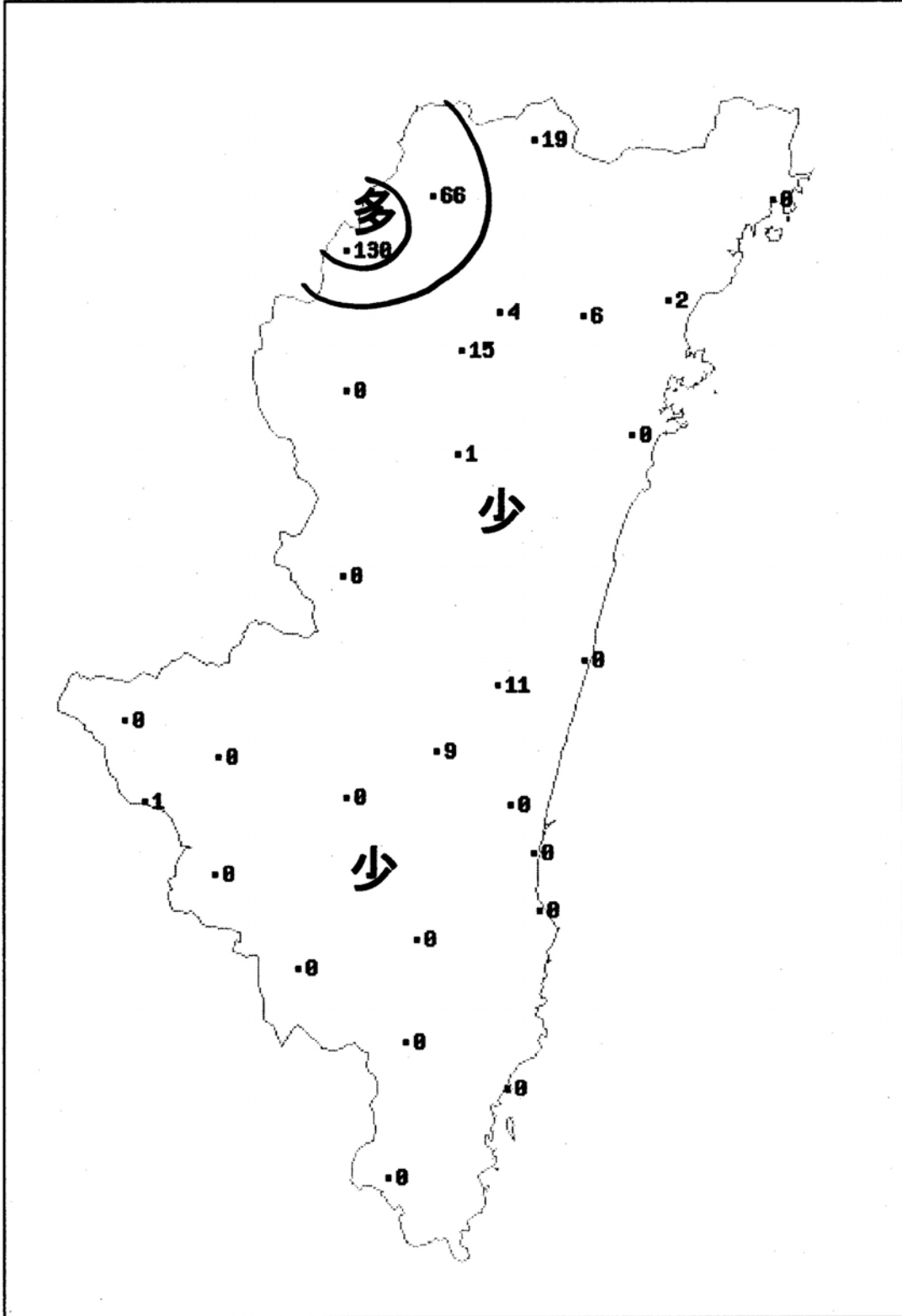
平成 18 年 7 月 26 日

単位:mm

観測所名	日降水量	最大 1 時間降水量		最大 3 時間降水量	
	26 日	降水量	時分	降水量	時分
高千穂	66	38	26 日 18 時 30 分	62	26 日 20 時 10 分
見立	19	13	26 日 17 時 00 分	18	26 日 19 時 00 分
古江	0	0		0	
鞍岡	130	51	26 日 18 時 30 分	123	26 日 19 時 30 分
中小屋	4	4	26 日 19 時 10 分	4	26 日 21 時 10 分
諸塚	15	13	26 日 19 時 00 分	15	26 日 20 時 40 分
北方	6	4	26 日 18 時 40 分	6	26 日 20 時 40 分
延岡	2	2	26 日 19 時 10 分	2	26 日 21 時 20 分
上椎葉	0	0		0	
日向	0	0		0	
神門	1	1	26 日 23 時 30 分	1	27 日 00 時 00 分
西米良	0	0		0	
高鍋	0	0		0	
加久藤	0	0		0	
西都	11	12	26 日 17 時 20 分	12	26 日 19 時 20 分
えびの	1	1	26 日 18 時 00 分	1	26 日 20 時 00 分
小林	0	0		0	
池の尾	0	0		0	
国富	9	9	26 日 16 時 50 分	9	26 日 18 時 50 分
宮崎	0	0		0	
霧島御池	0	1	26 日 14 時 10 分	1	26 日 16 時 10 分
青島	0	0		0	
赤江	0	0		0	
都城	0	0		0	
鰐塚山	0	0		0	
深瀬	0	0		0	
油津	0	0		0	
串間	0	0		0	

ウ 降水量分布図

アメダス日別値2006年7月26日 降水量 (mm)



(2)被害状況(市町村別区分別内訳)

ア 被害概況

区分 市町村名	施設物								
	土木施設	農地及び 農業用施設	営農施設	林地及び 林業用施設	水産施設	教育施設	商工施設	通信施設	電力施設
宮崎市									
都城市									
延岡市									
日南市									
小林市									
日向市									
串間市									
西都市									
えびの市									
清武町									
北郷町									
南郷町									
三股町									
高原町									
野尻町									
国富町									
綾町									
高鍋町									
新富町									
西米良村									
木城町									
川南町									
都農町									
門川町									
美郷町									
北川町									
諸塚村									
椎葉村									
高千穂町									
日之影町									309
五ヶ瀬町									
合計	0	0	0	0	0	0	0	0	309

イ 施設物被害

(ケ) 電力施設

(被害額単位:千円)

区分 市町村名	一般電気												合計	
	電柱		配電設備		発電設備		送電設備		充電設備		その他			
	箇所	被害額	箇所	被害額	箇所	被害額	箇所	被害額	箇所	被害額	箇所	被害額	箇所	被害額
宮崎市													0	0
都城市													0	0
延岡市													0	0
日南市													0	0
小林市													0	0
日向市													0	0
串間市													0	0
西都市													0	0
えびの市													0	0
清武町													0	0
北郷町													0	0
南郷町													0	0
三股町													0	0
高原町													0	0
野尻町													0	0
国富町													0	0
綾町													0	0
高鍋町													0	0
新富町													0	0
西米良村													0	0
木城町													0	0
川南町													0	0
都農町													0	0
門川町													0	0
美郷町													0	0
北川町													0	0
諸塚村													0	0
椎葉村													0	0
高千穂町													0	0
日之影町			1	309									1	309
五ヶ瀬町													0	0
計	0	0	1	309	0	0	0	0	0	0	0	0	1	309

1 1 平成18年8月17日から19日にかけての台風10号
による暴風と大雨

(1) 気象状況

- ア 気象概況
地上天気図
- イ 日別降水量
- ウ 降水量の極値
- エ 降水量分布図

(2) 被害状況（市町村別区分別内訳）

- ア 被害概況
- イ 施設物被害
- ウ 生産物被害

(1) 気象状況

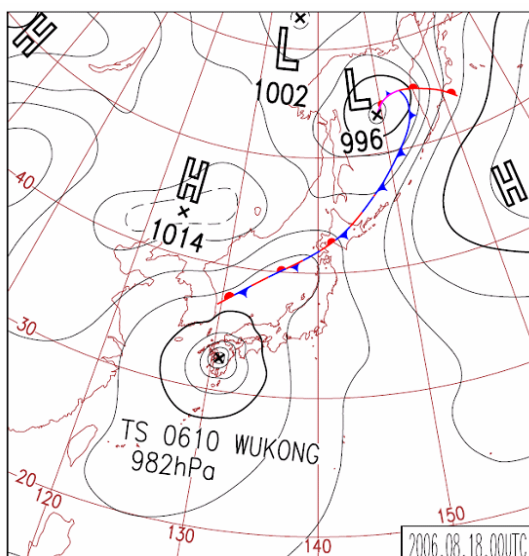
ア 気象概況 (8月17日から19日にかけての台風第10号による暴風と大雨)

13日に父島の西南西の海上で発生した台風第10号は、15日から北よりに進み、16日には日本の南海上を西よりに進路を変えて、宮崎県に接近した。宮崎県では南部で16日17時に強風域に入った。その後も1時間に10から15キロの速さで進み、18日01時過ぎに宮崎市付近に上陸した。台風は、18日05時に熊本県人吉付近、18日11時に長崎県島原市付近に達し、熊本市付近でしばらく停滞し、18日19時に福岡県大牟田市付近へ北上し、19日05時には福岡県を通過して日本海へと進んだ。台風を中心気圧は、17日04時には980hPa、中心付近の最大風速は23m/sと最も強まり、宮崎市付近上陸時にも勢力を維持し980hPa、最大風速は23m/sだった。

台風の特徴としては、移動速度が遅かったため、宮崎県では台風中心付近の激しい雨と暴風が続き、北部山沿いの日之影町見立や南部山沿いのえびのでは16日19時の降り始めからの総雨量が500ミリを超える大雨となった。

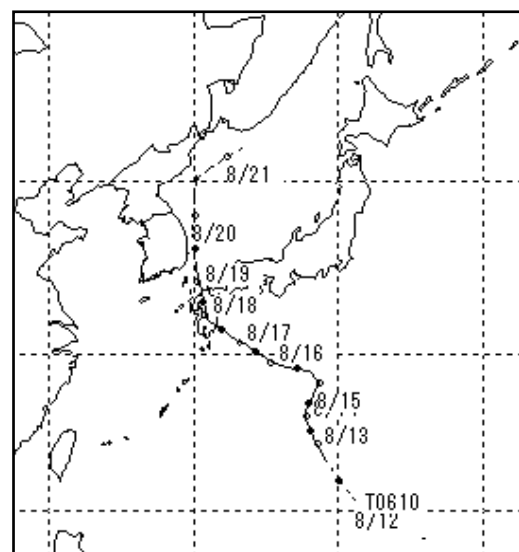
最大風速は赤江(宮崎空港)で22m/s(北)、日南市油津で16.7m/s(南西)、延岡市で15.5m/s(東北東)、最大瞬間風速は赤江(宮崎空港)で32.5m/s(北)、宮崎市霧島で29.7m/s(北)、延岡市で28.3m/s(東)、日南市油津で26.3m/s(南西)であった。

(地上天気図)



平成18年8月18日09時

(台風経路図)



平成18年台風第10号経路図

イ 日別降水量

平成 18 年 8 月 17 日～19 日

単位:mm

観測所名	日降水量			合計
	17 日	18 日	19 日	
高千穂	29	165	6	200
見立	142	411	16	569
古江	100	109	1	210
鞍岡	48	226	3	277
中小屋	90	240	11	341
諸塚	97	240	5	342
北方	65	177	11	253
延岡	97	158	5	260
上椎葉	49	244	3	296
日向	119	117	1	237
神門	125	257	4	386
西米良	49	167	15	231
高鍋	181	71	0	252
加久藤	7	96	12	115
西都	155	92	1	248
えびの	21	463	31	515
小林	7	101	1	109
池の尾	64	74	0	138
国富	113	77	0	190
宮崎	118	49	0	167
霧島御池	8	118	5	131
青島	83	49	0	132
赤江	92	48	0	140
都城	42	121	1	164
鱒塚山	71	108	3	182
深瀬	97	104	0	201
油津	78	36	0	114
串間	23	37	0	60

ウ 降水量の極値

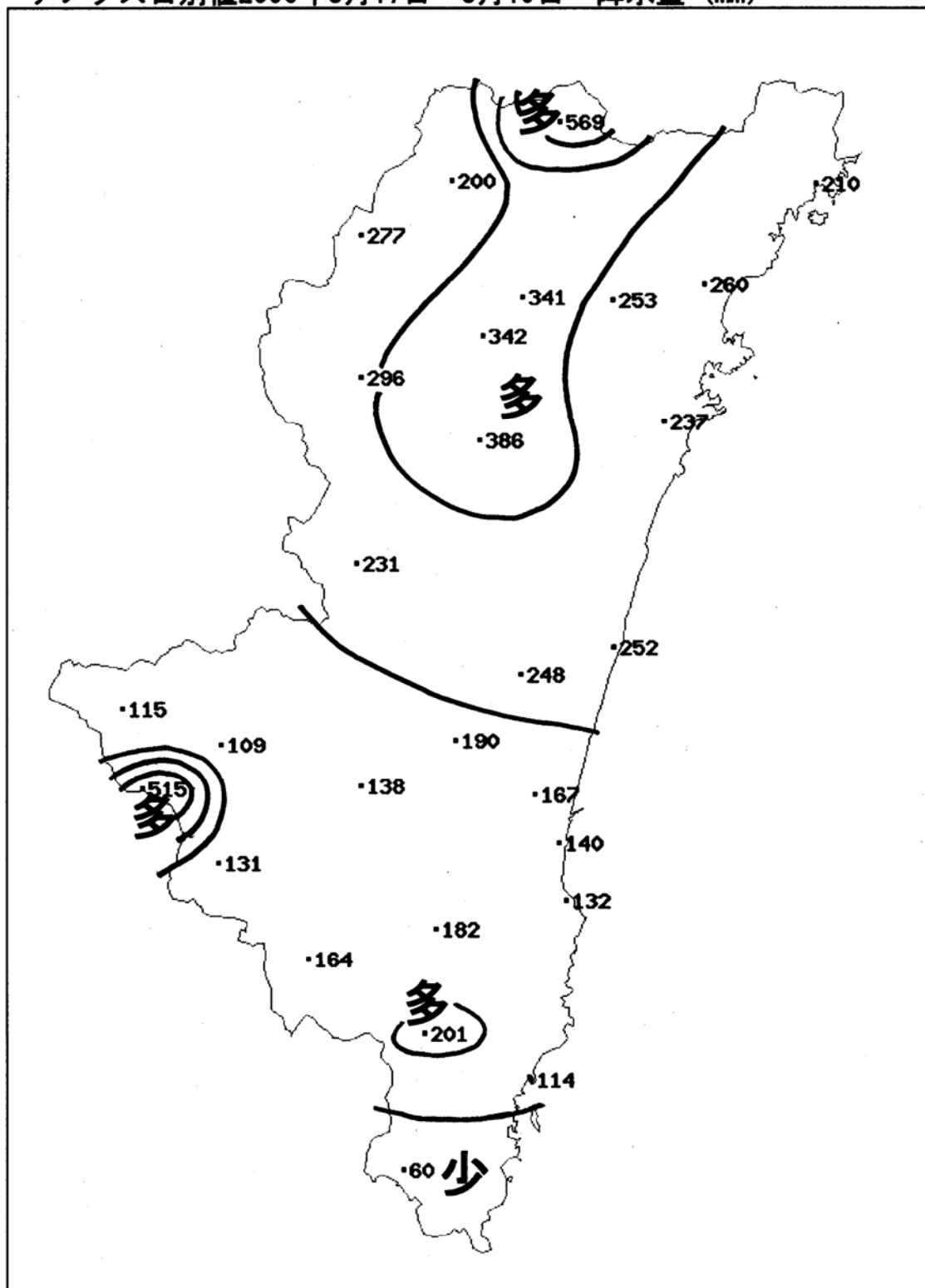
平成 18 年 8 月 17 日～19 日

単位:mm

観測所名	最大 1 時間降水量		最大 3 時間降水量	
	降水量	時分	降水量	時分
高千穂	40	18 日 04 時 40 分	80	18 日 05 時 20 分
見立	59	18 日 08 時 40 分	146	18 日 05 時 10 分
古江	32	18 日 02 時 00 分	80	18 日 03 時 00 分
鞍岡	40	18 日 03 時 00 分	91	18 日 04 時 30 分
中小屋	62	18 日 02 時 30 分	129	18 日 03 時 50 分
諸塚	55	18 日 02 時 20 分	126	18 日 03 時 30 分
北方	54	18 日 02 時 30 分	111	18 日 04 時 20 分
延岡	47	18 日 03 時 00 分	111	18 日 04 時 30 分
上椎葉	50	18 日 02 時 00 分	106	18 日 03 時 40 分
日向	39	18 日 01 時 20 分	85	18 日 02 時 40 分
神門	68	18 日 01 時 20 分	143	18 日 01 時 40 分
西米良	32	18 日 01 時 00 分	72	18 日 03 時 10 分
高鍋	46	17 日 22 時 20 分	112	17 日 24 時 00 分
加久藤	12	18 日 07 時 10 分	26	18 日 08 時 50 分
西都	56	17 日 23 時 30 分	141	18 日 00 時 30 分
えびの	53	18 日 03 時 10 分	131	18 日 04 時 20 分
小林	16	18 日 04 時 40 分	36	18 日 05 時 00 分
池の尾	33	17 日 23 時 40 分	78	18 日 01 時 00 分
国富	45	17 日 24 時 00 分	105	18 日 00 時 40 分
宮崎	44	17 日 22 時 40 分	85	17 日 22 時 50 分
霧島御池	17	18 日 04 時 00 分	33	18 日 06 時 10 分
青島	26	18 日 03 時 00 分	44	17 日 22 時 30 分
赤江	27	17 日 21 時 30 分	54	17 日 22 時 50 分
都城	26	18 日 02 時 10 分	71	18 日 04 時 10 分
鱈塚山	23	18 日 04 時 40 分	60	18 日 05 時 40 分
深瀬	31	18 日 02 時 40 分	73	18 日 04 時 30 分
油津	22	17 日 22 時 00 分	34	17 日 23 時 30 分
串間	17	18 日 01 時 40 分	31	18 日 03 時 40 分

エ 降水量分布図

アメダス日別値2006年8月17日～8月19日 降水量 (mm)



(2)被害状況(市町村別区分別内訳)

ア 被害概況

区分 市町村名	施設物								
	土木施設	農地及び 農業用施設	営農施設	林地及び 林業用施設	水産施設	教育施設	商工施設	通信施設	電力施設
宮崎市	188,878				5,800	135		1,058	527
都城市	10,795							359	
延岡市	124,885	3,000		57,014	3,300	120		681	
日南市								101	
小林市	5,905							129	
日向市	69,997	25,000		29,084				796	365
串間市								74	
西都市	37,258	4,000	4,540			20		276	32,614
えびの市	55,046							55	
清武町		15,000							
北郷町									
南郷町	3,965								
三股町			35						
高原町	4,641								
野尻町									
国富町									
綾町		18,000							
高鍋町		5,000	2,026			20		846	10
新富町	15,270		1,640						42
西米良村	11,127		70						
木城町	32,725	7,000	2,073	1,800					429
川南町	3,745	4,000	1,105		200		1,540		29
都農町	51,249	1,000	4,975		700				1
門川町	4,757								275
美郷町	195,652	67,000		512,773				27	18,878
北川町	8,751		50	47,497					
諸塚村	410,827	27,000		1,615,209					1,606
椎葉村	295,299			299,499					4,991
高千穂町	63,677	66,000	690	11,882				119	
日之影町	177,016	45,000		7,922					
五ヶ瀬町	22,243	14,000							
合計	1,793,708	301,000	17,204	2,582,680	10,000	295	1,540	4,521	59,767

鉄道施設	衛生関係施設	その他の施設	小計	生産物				小計	合計
				農産物樹体	畜産物	水産物	林産物		
		1,030	197,428					0	197,428
			11,154					0	11,154
			189,000	5,092				5,092	194,092
			101					0	101
			6,034					0	6,034
			125,242	8,047				8,047	133,289
			74					0	74
		6,854	85,562	35,234				35,234	120,796
			55,101					0	55,101
			15,000					0	15,000
			0					0	0
			3,965					0	3,965
			35	2,957				2,957	2,992
			4,641					0	4,641
			0					0	0
			0	3,340				3,340	3,340
			18,000	5,144				5,144	23,144
		1,137	9,039	4,316				4,316	13,355
			16,952	836				836	17,788
			11,197	384				384	11,581
		4,774	48,801	1,823				1,823	50,624
		903	11,522	21,945	5,510			27,455	38,977
			57,925	63,338				63,338	121,263
			5,032	2,170				2,170	7,202
			794,330	10,580				10,580	804,910
			56,298	64				64	56,362
			2,054,642					0	2,054,642
			599,789					0	599,789
			142,368	10,885				10,885	153,253
			229,938	8,840				8,840	238,778
			36,243	10,780				10,780	47,023
0	0	14,698	4,785,413	195,775	5,510	0	0	201,285	4,986,698

イ 施設物被害

(ア) 公共土木施設

被害区分 市町村名	県工事分															
	河川		海岸		砂防		急傾斜		道路		橋梁		港湾		公園	
	箇所	被害額	箇所	被害額	箇所	被害額	箇所	被害額	箇所	被害額	箇所	被害額	箇所	被害額	箇所	被害額
宮崎市	4	29,605											3	152,344		
都城市									1	5,171						
延岡市	6	33,605							2	27,417			1	13,566	1	1,542
日南市																
小林市									1	5,905						
日向市	2	6,302											2	50,729		
串間市																
西都市																
えびの市	2	55,046														
清武町																
北郷町																
南郷町																
三股町																
高原町	1	4,641														
野尻町																
国富町																
綾町																
高鍋町																
新富町	1	13,722														
西米良村																
木城町									1	22,425						
川南町									1	1,966						
都農町	2	45,638														
門川町	1	4,757														
美郷町	2	5,795							3	36,377						
北川町																
諸塚村	1	9,808							4	215,757						
椎葉村									1	4,331						
高千穂町	3	20,370			1	33,853			4	9,454						
日之影町	5	68,908							2	95,368						
五ヶ瀬町	1	2,256														
合計	31	300,453			1	33,853			20	424,171			6	216,639	1	1,542

小 計		市町村工事分												合計	
		河 川		道 路		橋 梁		下水道		公園		小 計			
箇所	被害額	箇所	被害額	箇所	被害額	箇所	被害額	箇所	被害額	箇所	被害額	箇所	被害額	箇所	被害額
7	181,949	1	3,842	2	3,087							3	6,929	10	188,878
1	5,171	1	1,464	2	4,160							3	5,624	4	10,795
10	76,130	1	1,279	14	47,476							15	48,755	25	124,885
1	5,905													1	5,905
4	57,031	6	12,966									6	12,966	10	69,997
		2	17,703	3	19,555							5	37,258	5	37,258
2	55,046													2	55,046
				2	3,965							2	3,965	2	3,965
1	4,641													1	4,641
1	13,722			1	1,548							1	1,548	2	15,270
				1	11,127							1	11,127	1	11,127
1	22,425	1	1,713	7	8,587							8	10,300	9	32,725
1	1,966			1	1,779							1	1,779	2	3,745
2	45,638			2	5,611							2	5,611	4	51,249
1	4,757													1	4,757
5	42,172	7	21,389	34	132,091							41	153,480	46	195,652
				3	8,751							3	8,751	3	8,751
5	225,565	1	1,269	38	183,993							39	185,262	44	410,827
1	4,331	1	1,893	11	278,745	1	10,330					13	290,968	14	295,299
8	63,677													8	63,677
7	164,276			5	12,740							5	12,740	12	177,016
1	2,256	2	5,658	8	14,329							10	19,987	11	22,243
59	976,658	23	69,176	134	737,544	1	10,330					158	817,050	217	1,793,708

(イ)農地及び農業用施設

区分 市町村名	農 地						農 業 用							
	田		畑		小 計		ため池		頭首工		水 路		道 路	
	箇所	被害額	箇所	被害額	箇所	被害額	箇所	被害額	箇所	被害額	箇所	被害額	箇所	被害額
宮崎市														
都城市														
延岡市	4	2,000			4	2,000					1	1,000		
日南市														
小林市														
日向市	6	6,000	1	3,000	7	9,000			3	7,000	3	7,000	1	2,000
串間市														
西都市	1	1,000			1	1,000							1	3,000
えびの市														
清武町											5	9,000	3	6,000
北郷町														
南郷町														
三股町														
高原町														
野尻町														
国富町														
綾町	1	1,000	5	8,000	6	9,000					4	9,000		
高鍋町											1	1,000	1	1,000
新富町														
西米良村														
木城町	4	7,000			4	7,000								
川南町	3	4,000			3	4,000								
都農町	1	1,000			1	1,000								
門川町														
美郷町	25	34,000	5	5,000	30	39,000			1	5,000	10	20,000	1	3,000
北川町														
諸塚村	7	6,000	4	2,000	11	8,000					1	2,000	7	17,000
椎葉村														
高千穂町	22	30,000	7	5,000	29	35,000					13	22,000	6	9,000
日之影町	22	28,000	3	4,000	25	32,000							8	13,000
五ヶ瀬町	3	3,000	2	3,000	5	6,000					5	6,000	1	2,000
計	99	123,000	27	30,000	126	153,000			4	12,000	43	77,000	29	56,000

施 設								災害関連農村生活環境施設				合 計	
橋 梁		農地保全		揚水機		小 計		生活関連		小 計			
箇所	被害額	箇所	被害額	箇所	被害額	箇所	被害額	箇所	被害額	箇所	被害額	箇所	被害額
						1	1,000					5	3,000
						7	16,000					14	25,000
						1	3,000					2	4,000
						8	15,000					8	15,000
						4	9,000					10	18,000
						2	2,000	1	3,000	1	3,000	3	5,000
												4	7,000
												3	4,000
												1	1,000
						12	28,000					42	67,000
						8	19,000					19	27,000
						19	31,000					48	66,000
						8	13,000					33	45,000
						6	8,000					11	14,000
						76	145,000	1	3,000	1	3,000	203	301,000

(ウ) 営農施設

市町村名	区分 ビニルハウス		畜舎		その他		合計	
	件数	被害額	件数	被害額	件数	被害額	件数	被害額
宮崎市							0	0
都城市							0	0
延岡市							0	0
日南市							0	0
小林市							0	0
日向市							0	0
串間市							0	0
西都市	12	4,540					12	4,540
えびの市							0	0
清武町							0	0
北郷町							0	0
南郷町							0	0
三股町			1	35			1	35
高原町							0	0
野尻町							0	0
国富町							0	0
綾町							0	0
高鍋町	12	2,026					12	2,026
新富町	13	1,640					13	1,640
西米良村	2	70					2	70
木城町	6	73	1	2,000			7	2,073
川南町			8	1,105			8	1,105
都農町	21	4,975					21	4,975
門川町							0	0
美郷町							0	0
北川町			2	50			2	50
諸塚村							0	0
椎葉村							0	0
高千穂町			9	690			9	690
日之影町							0	0
五ヶ瀬町							0	0
計	66	13,324	21	3,880	0	0	87	17,204

(エ)林地及び林業用施設

区分 市町村名	林 道			治 山						被害額合計
	路 面			林 地			施 設			
	路線	箇所	被害額	箇所	ヘクタール	被害額	箇所	ヘクタール	被害額	
宮崎市										
都城市										
延岡市	8	8	54,014	1	0.02	3,000				57,014
日南市										
小林市										
日向市	5	6	24,084	1	0.01	5,000				29,084
串間市										
西都市										
えびの市										
清武町										
北郷町										
南郷町										
三股町										
高原町										
野尻町										
国富町										
綾町										
高鍋町										
新富町										
西米良村										
木城町	1	1	1,800							1,800
川南町										
都農町										
門川町										
美郷町	21	29	339,773	7	4.30	173,000				512,773
北川町	4	5	47,497							47,497
諸塚村	6	12	65,209	4	8.11	1,550,000				1,615,209
椎葉村	3	3	6,499	7	2.94	293,000				299,499
高千穂町	7	7	11,882							11,882
日之影町	2	2	7,922							7,922
五ヶ瀬町										
合 計	57	73	558,680	20	15.38	2,024,000				2,582,680

(オ)水産施設

市町村名	漁船		漁具		漁港		海岸		消破堤・浮消波	
	動力船		小型定置網等		箇所	被害額	箇所	被害額	箇所	被害額
	箇所	被害額	箇所	被害額						
宮崎市	5	5,800								
都城市										
延岡市	3	3,300								
日南市										
小林市										
日向市										
串間市										
西都市										
えびの市										
清武町										
北郷町										
南郷町										
三股町										
高原町										
野尻町										
国富町										
綾町										
高鍋町										
新富町										
西米良村										
木城町										
川南町	1	200								
都農町	8	700								
門川町										
美郷町										
北川町										
諸塚村										
椎葉村										
高千穂町										
日之影町										
五ヶ瀬町										
計	17	10,000	0	0	0	0	0	0	0	0

② 私立学校

区分 市町村名	私立学校										合計	
	幼稚園		中学校		高等学校		特殊学校		その他		箇所	被害額
	箇所	被害額	箇所	被害額	箇所	被害額	箇所	被害額	箇所	被害額		
宮崎市	1	35			1	100					2	135
都城市											0	0
延岡市	1	120									1	120
日南市											0	0
小林市											0	0
日向市											0	0
串間市											0	0
西都市	1	20									1	20
えびの市											0	0
清武町											0	0
北郷町											0	0
南郷町											0	0
三股町											0	0
高原町											0	0
野尻町											0	0
国富町											0	0
綾町											0	0
高鍋町	1	20									1	20
新富町											0	0
西米良村											0	0
木城町											0	0
川南町											0	0
都農町											0	0
門川町											0	0
美郷町											0	0
北川町											0	0
諸塚村											0	0
椎葉村											0	0
高千穂町											0	0
日之影町											0	0
五ヶ瀬町											0	0
計	4	195	0	0	1	100	0	0	0	0	5	295

(キ) 商工施設

区分 市町村名	商業		工業		その他		合計	
	件数	金額	件数	金額	件数	金額	件数	金額
宮崎市							0	0
都城市							0	0
延岡市							0	0
日南市							0	0
小林市							0	0
日向市							0	0
串間市							0	0
西都市							0	0
えびの市							0	0
清武町							0	0
北郷町							0	0
南郷町							0	0
三股町							0	0
高原町							0	0
野尻町							0	0
国富町							0	0
綾町							0	0
高鍋町							0	0
新富町							0	0
西米良村							0	0
木城町							0	0
川南町	3	160	2	250	6	1,130	11	1,540
都農町							0	0
門川町							0	0
美郷町							0	0
北川町							0	0
諸塚村							0	0
椎葉村							0	0
高千穂町							0	0
日之影町							0	0
五ヶ瀬町							0	0
合計	3	160	2	250	6	1,130	11	1,540

(ク) 通信施設

事業所	被害施設	被害量 (本、m、個、件)	被害額 (千円)
宮崎	引込線	115	1,058
	屋内線	17	
	電話機	32	
都城	引込線	39	359
	屋内線	11	
	電話機	14	
延岡	引込線	74	681
	屋内線	4	
	電話機	14	
日南	引込線	11	101
	屋内線	5	
	電話機	4	
小林	引込線	14	129
	屋内線	4	
	電話機	7	
日向	市内ケーブル	100	796
	引込線	55	
	屋内線	7	
	電話機	11	
串間	引込線	8	74
	屋内線	2	
	電話機	2	
西都	引込線	30	276
	電話機	5	
えびの	引込線	6	55
	屋内線	3	
	電話機	3	
高鍋	電柱	2	846
	引込線	79	
	屋内線	7	
	電話機	9	
高千穂	引込線	13	119
	屋内線	1	
	電話機	3	
西郷	引込線	3	27
計		694	4,521

(ケ)電力施設

(被害額単位:千円)

区分 市町村名	一般電気												合計	
	電柱		配電設備		発電設備		送電設備		充電設備		その他			
	箇所	被害額	箇所	被害額	箇所	被害額	箇所	被害額	箇所	被害額	箇所	被害額	箇所	被害額
宮崎市			38	527									38	527
都城市													0	0
延岡市													0	0
日南市													0	0
小林市													0	0
日向市			8	365									8	365
串間市													0	0
西都市			1	14	1	32,600							2	32,614
えびの市													0	0
清武町													0	0
北郷町													0	0
南郷町													0	0
三股町													0	0
高原町													0	0
野尻町													0	0
国富町													0	0
綾町													0	0
高鍋町			1	10									1	10
新富町			4	42									4	42
西米良村													0	0
木城町			3	429									3	429
川南町			4	29									4	29
都農町			1	1									1	1
門川町			2	275									2	275
美郷町			2	275	2	18,603							4	18,878
北川町													0	0
諸塚村			1	138	1	1,468							2	1,606
椎葉村			2	292	1	4,699							3	4,991
高千穂町													0	0
日之影町													0	0
五ヶ瀬町													0	0
計	0	0	67	2,397	5	57,370	0	0	0	0	0	0	72	59,767

(シ) その他の施設

⑦ 企業局保有施設

市町村名	被害施設名称等	被害量	被害額(千円)
木城町	発電施設(鉄塔基礎の一部が沈下移動)	コンクリート10.8m3	4,774
合計		コンクリート10.8m3	4,774

⑨ 県有施設

市町村名	被害施設名称等	被害量	被害額(千円)
宮崎市	総合農業試験場本場	1	1,030
西都市	県立西都原考古博物館	1	6,854
高鍋町	県立農業大学校	1	1,137
川南町	畜産試験場川南支場	1	903
合計		4	9,924

ウ 生産物被害
 (ア)農産物・樹体

区分 市町村名	水陸稲		穀類・いも・豆		野菜		果樹		工芸作物	
	面積	被害額	面積	被害額	面積	被害額	面積	被害額	面積	被害額
宮崎市										
都城市										
延岡市	7	468			2	1,349	54	3,266		
日南市										
小林市										
日向市	2	710	0	34	1	6,979				
串間市										
西都市					16	22,915	13	8,110		
えびの市										
清武町										
北郷町										
南郷町										
三股町			10	395	1	117	3	205		
高原町										
野尻町										
国富町					5	3,340				
綾町			2	119	3	5,025				
高鍋町					4	2,430	2	332		
新富町					0	216	1	495		
西米良村					0	24	3	360		
木城町	0	30			1	173	1	1,500		
川南町					9	4,500	18	16,360		
都農町					0	550	16	59,788		
門川町	19	2,170								
美郷町	148	6,730					80	3,850		
北川町	0	32								
諸塚村										
椎葉村										
高千穂町					10	5,400	3	345		
日之影町					1	2,700	247	6,000		
五ヶ瀬町	12	1,800			7	8,700				
計	188	11,940	12	548	61	64,418	440	100,611	0	0

(単位:ha、千円)

飼料用作物		花卉		その他		樹体		合計	
面積	被害額	面積	被害額	面積	被害額	面積	被害額	面積	被害額
								0	0
								0	0
1	9							63	5,092
								0	0
								0	0
1	324							5	8,047
								0	0
91	4,209							120	35,234
								0	0
								0	0
								0	0
40	2,240							54	2,957
								0	0
								0	0
								5	3,340
								5	5,144
1	54		1,500					7	4,316
5	125							6	836
								3	384
3	120							5	1,823
30	1,085							57	21,945
5	3,000							21	63,338
								19	2,170
								228	10,580
1	32							1	64
								0	0
								0	0
57	5,140							70	10,885
5	140							253	8,840
9	280							28	10,780
248	16,758	0	1,500	0	0	0	0	949	195,775

(イ) 畜産物

市町村名	区分	種別	被害量 (頭・羽)	被害額 (千円)
宮崎市				
都城市				
延岡市				
日南市				
小林市				
日向市				
串間市				
西都市				
えびの市				
清武町				
北郷町				
南郷町				
三股町				
高原町				
野尻町				
国富町				
綾町				
高鍋町				
新富町				
西米良村				
木城町				
川南町		肉用牛	2	550
		豚	10	300
		採卵鶏	200	160
		卵の汚損		4,500
都農町				
門川町				
美郷町				
北川町				
諸塚村				
椎葉村				
高千穂町				
日之影町				
五ヶ瀬町				
計		0	212	5,510

1 2 平成18年9月16日から18日にかけての台風13号
による暴風（竜巻含む）と大雨

(1) 気象状況

- ア 気象概況
地上天気図
- イ 日別降水量
- ウ 降水量の極値
- エ 降水量分布図

(2) 被害状況（市町村別区分別内訳）

- ア 被害概況
- イ 施設物被害
- ウ 生産物被害

(1) 気象状況

ア 気象概況

(9月16日から18日にかけての台風第13号による暴風と大雨(竜巻))

10日にフィリピンの東海上で発生した台風第13号は、太平洋高気圧の縁に沿って発達しながら西に進んだ。台風第13号は、15日からは北寄りに向きを変え先島諸島に接近、16日早朝に石垣島付近を通過し、東シナ海を北上した。17日には九州に接近し18時過ぎに長崎県佐世保市付近に上陸した。その後、佐賀県、福岡県を通過して20時頃玄界灘へ抜け、日本海へと進んだ。

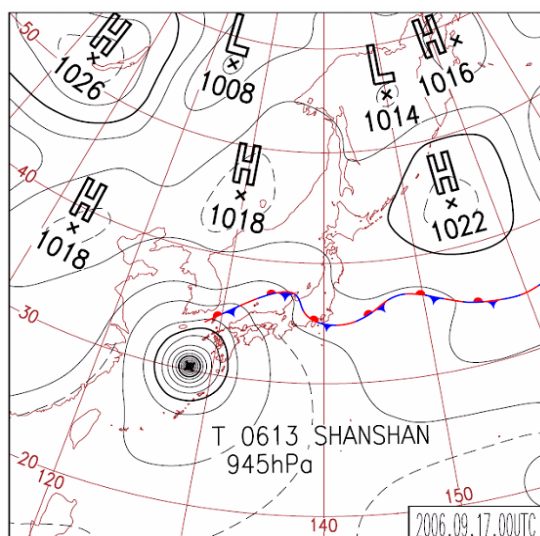
台風第13号は最盛期でも風速15m/s以上の強風域の半径が440kmと大型ではないものの、中心の気圧が925hPa、中心付近の最大風速は50m/sと非常に強い勢力まで発達した。上陸時の勢力は、中心気圧が950hPa、中心付近の最大風速は40m/sであった。

台風第13号が先島諸島付近を北上していた16日早朝から、九州北部付近に停滞していた秋雨前線の活動が活発となり、九州各地で局地的に激しい雨が降った。宮崎県でも18時30分までの1時間に延岡市付近でおよそ110ミリの記録的短時間大雨となるなど、北部平野部では短い時間ではあったが、局地的に猛烈な雨が降った。17日も台風を取巻く雨雲が断続的に流れ込み、局地的に激しい雨が降ったが、台風の移動が比較的早かったこともあり16日から17日の総降水量は多い所でも200ミリに満たなかった。

台風第13号は強い勢力を保ったまま九州に接近・上陸したため、九州北部を中心に50m/s前後の最大瞬間風速を観測した。宮崎県は17日朝のうちから風速15m/s以上の強風域に入り、昼過ぎから夕方にかけてほぼ全域が風速25m/s以上の暴風域に入った。油津では南の風39.3m/s、延岡では南南東の風34.0m/sの最大瞬間風速を観測するなど、17日の夜遅くにかけて各地で暴風となった。

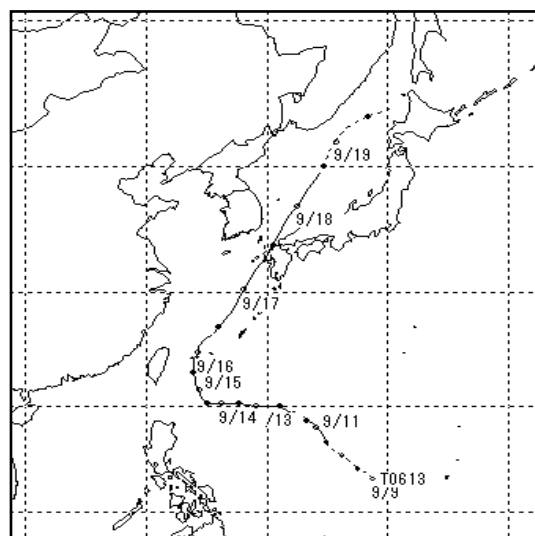
また、発達した積乱雲により局地的に竜巻が発生し、延岡市、日向市、日南市では人的被害や家屋の被害が発生した。

(地上天気図)



平成 18 年 9 月 17 日 09 時

(台風経路図)



平成 18 年台風第 13 号経路図

イ 日別降水量

平成 18 年 9 月 16 日～18 日

単位:mm

観測所名	日降水量			合計
	16 日	17 日	18 日	
高千穂	26	76	1	103
見立	11	115	1	127
古江	125	47	0	172
鞍岡	1	105	1	107
中小屋	6	72	3	81
諸塚	7	75	2	84
北方	16	86	0	102
延岡	47	49	8	104
上椎葉	1	63	0	64
日向	47	35	4	86
神門	18	106	0	124
西米良	2	58	1	61
高鍋	4	53	0	57
加久藤	0	70	1	71
西都	29	25	0	54
えびの	1	105	14	120
小林	0	64	1	65
池の尾	0	23	0	23
国富	0	57	0	57
宮崎	0	30	0	30
霧島御池	7	53	1	61
青島	12	29	0	41
赤江	9	31	0	40
都城	6	44	1	51
鱒塚山	9	39	2	50
深瀬	3	18	0	21
油津	6	29	0	35
串間	0	4	0	4

ウ 降水量の極値

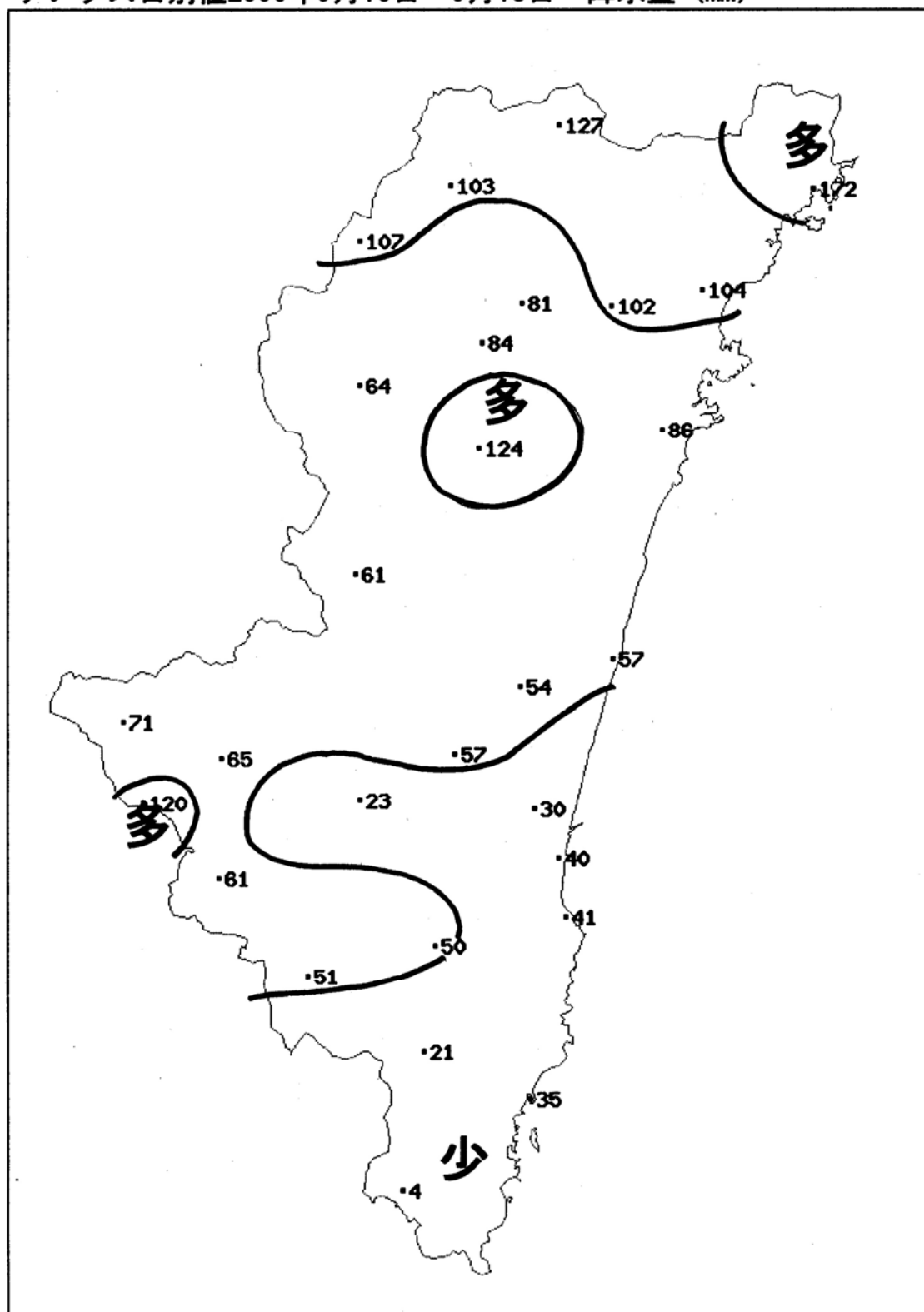
平成 18 年 9 月 16 日～18 日

単位:mm

観測所名	最大 1 時間降水量		最大 3 時間降水量	
	降水量	時分	降水量	時分
高千穂	27	17 日 14 時 10 分	49	17 日 14 時 40 分
見立	31	17 日 14 時 40 分	55	17 日 15 時 00 分
古江	36	17 日 16 時 00 分	86	16 日 19 時 40 分
鞍岡	42	17 日 13 時 30 分	77	17 日 14 時 20 分
中小屋	18	17 日 13 時 50 分	35	17 日 14 時 30 分
諸塚	22	17 日 14 時 10 分	33	17 日 14 時 50 分
北方	55	17 日 14 時 40 分	69	17 日 16 時 20 分
延岡	31	17 日 14 時 50 分	41	16 日 22 時 50 分
上椎葉	26	17 日 13 時 40 分	46	17 日 14 時 40 分
日向	21	17 日 14 時 20 分	37	16 日 22 時 30 分
神門	28	17 日 13 時 00 分	49	17 日 13 時 10 分
西米良	26	17 日 13 時 00 分	37	17 日 13 時 40 分
高鍋	31	17 日 14 時 00 分	43	17 日 15 時 40 分
加久藤	38	17 日 12 時 00 分	61	17 日 13 時 20 分
西都	16	16 日 17 時 30 分	28	16 日 18 時 20 分
えびの	30	17 日 12 時 00 分	56	17 日 13 時 10 分
小林	48	17 日 12 時 20 分	56	17 日 13 時 30 分
池の尾	12	17 日 12 時 20 分	19	17 日 13 時 40 分
国富	24	17 日 13 時 10 分	31	17 日 14 時 50 分
宮崎	11	17 日 14 時 00 分	17	17 日 15 時 10 分
霧島御池	29	17 日 12 時 10 分	48	17 日 13 時 10 分
青島	15	17 日 14 時 00 分	20	17 日 15 時 10 分
赤江	12	17 日 03 時 30 分	14	17 日 15 時 10 分
都城	25	17 日 12 時 20 分	39	17 日 13 時 20 分
鱈塚山	20	17 日 12 時 40 分	31	17 日 13 時 20 分
深瀬	6	17 日 12 時 10 分	12	17 日 13 時 30 分
油津	20	17 日 13 時 50 分	27	17 日 14 時 50 分
串間	3	17 日 12 時 00 分	3	17 日 14 時 00 分

エ 降水量分布図

アメダス日別値2006年9月16日～9月18日 降水量 (mm)



(2)被害状況(市町村別区分別内訳)

ア 被害概況

区分 市町村名	施設物								
	土木施設	農地及び 農業用施設	営農施設	林地及び 林業用施設	水産施設	教育施設	商工施設	通信施設	電力施設
宮崎市			1,014		500	60		3,750	5,804
都城市						54		1,132	855
延岡市	3,931	20,000	23,260		3,190	5,400	1,188,700	13,697	36,844
日南市			150				11,750	1,668	
小林市								1,373	135
日向市				1,877	150		400	2,810	3,171
串間市			60					92	
西都市		7,000						175	144
えびの市			940					110	45
清武町									
北郷町									
南郷町									
三股町									247
高原町									112
野尻町									67
国富町									
綾町									
高鍋町		1,000	1,380					2,502	7
新富町									188
西米良村				33,823					
木城町		1,000							1
川南町			350		50				33
都農町					1,050				
門川町			300		157				1,204
美郷町		7,000							3,620
北川町							200		
諸塚村		10,000							24
椎葉村									38
高千穂町			3,350					669	
日之影町			51						
五ヶ瀬町				15,220					
(県内一円)									
合計	3,931	46,000	30,855	50,920	5,097	5,514	1,201,050	27,978	52,539

鉄道施設	衛生関係施設	その他の施設	小計	生産物				小計	合計
				農産物樹体	畜産物	水産物	林産物		
		14,371	25,499	8,229				8,229	33,728
			2,041	31,614				31,614	33,655
		12,605	1,307,627	64,291				64,291	1,371,918
			13,568	92				92	13,660
			1,508	18,370				18,370	19,878
			8,408	1,317				1,317	9,725
			152	2,400				2,400	2,552
			7,319	25,653				25,653	32,972
		2,422	3,517	33,440				33,440	36,957
			0					0	0
			0					0	0
			0					0	0
			247	3,310				3,310	3,557
			112	12,782				12,782	12,894
			67	5,819				5,819	5,886
			0	2,063				2,063	2,063
			0					0	0
			4,889	4,399				4,399	9,288
			188	50				50	238
			33,823	115				115	33,938
			1,001	6				6	1,007
			433	24,372				24,372	24,805
			1,050	3,893				3,893	4,943
			1,661	4,735				4,735	6,396
			10,620	3,585				3,585	14,205
			200	790				790	990
			10,024	3,648				3,648	13,672
			38	1,978				1,978	2,016
			4,019	34,695				34,695	38,714
			51	14,109				14,109	14,160
			15,220	10,261				10,261	25,481
7,291			7,291					0	7,291
7,291	0	29,398	1,460,573	316,016	0	0	0	316,016	1,776,589

イ 施設物被害

(ア) 公共土木施設

被害区分 市町村名	県工事分															
	河川		海岸		砂防		急傾斜		道路		橋梁		港湾		公園	
	箇所	被害額	箇所	被害額	箇所	被害額	箇所	被害額	箇所	被害額	箇所	被害額	箇所	被害額	箇所	被害額
宮崎市																
都城市																
延岡市																
日南市																
小林市																
日向市																
串間市																
西都市																
えびの市																
清武町																
北郷町																
南郷町																
三股町																
高原町																
野尻町																
国富町																
綾町																
高鍋町																
新富町																
西米良村																
木城町																
川南町																
都農町																
門川町																
美郷町																
北川町																
諸塚村																
椎葉村																
高千穂町																
日之影町																
五ヶ瀬町																
合計																

(イ)農地及び農業用施設

区分 市町村名	農 地						農 業 用							
	田		畑		小 計		ため池		頭首工		水 路		道 路	
	箇所	被害額	箇所	被害額	箇所	被害額	箇所	被害額	箇所	被害額	箇所	被害額	箇所	被害額
宮崎市														
都城市														
延岡市	5	14,000			5	14,000							3	6,000
日南市														
小林市														
日向市														
串間市														
西都市	3	4,000			3	4,000					2	1,000	1	2,000
えびの市														
清武町														
北郷町														
南郷町														
三股町														
高原町														
野尻町														
国富町														
綾町														
高鍋町											1	1,000		
新富町														
西米良村														
木城町			1	1,000	1	1,000								
川南町														
都農町														
門川町														
美郷町	2	1,000			2	1,000					4	6,000		
北川町														
諸塚村													3	10,000
椎葉村														
高千穂町														
日之影町														
五ヶ瀬町														
計	10	19,000	1	1,000	11	20,000					7	8,000	7	18,000

施 設								災害関連農村生活環境施設				合 計	
橋 梁		農地保全		揚水機		小 計		生活関連		小 計		箇所	被害額
箇所	被害額	箇所	被害額	箇所	被害額	箇所	被害額	箇所	被害額	箇所	被害額		
						3	6,000					8	20,000
						3	3,000					6	7,000
						1	1,000					1	1,000
												1	1,000
						4	6,000					6	7,000
						3	10,000					3	10,000
						14	26,000					25	46,000

(ウ) 営農施設

市町村名	区分 ビニルハウス		畜舎		その他		合計	
	件数	被害額	件数	被害額	件数	被害額	件数	被害額
宮崎市	5	1,014					5	1,014
都城市							0	0
延岡市	1	1,600	2	21,660			3	23,260
日南市	1	150					1	150
小林市							0	0
日向市							0	0
串間市	1	60					1	60
西都市							0	0
えびの市	2	540	2	400			4	940
清武町							0	0
北郷町							0	0
南郷町							0	0
三股町							0	0
高原町							0	0
野尻町							0	0
国富町							0	0
綾町							0	0
高鍋町	2	1,380					2	1,380
新富町							0	0
西米良村							0	0
木城町							0	0
川南町			2	350			2	350
都農町							0	0
門川町			1	300			1	300
美郷町							0	0
北川町							0	0
諸塚村							0	0
椎葉村							0	0
高千穂町	29	3,350					29	3,350
日之影町			1	51			1	51
五ヶ瀬町							0	0
計	41	8,094	8	22,761	0	0	49	30,855

(エ) 林地及び林業用施設

区分 市町村名	林 道			治 山						被害額合計
	路 面			林 地			施 設			
	路線	箇所	被害額	箇所	ヘクタール	被害額	箇所	ヘクタール	被害額	
宮崎市										
都城市										
延岡市										
日南市										
小林市										
日向市	1	1	1,877							1,877
串間市										
西都市										
えびの市										
清武町										
北郷町										
南郷町										
三股町										
高原町										
野尻町										
国富町										
綾町										
高鍋町										
新富町										
西米良村	1	1	33,823							33,823
木城町										
川南町										
都農町										
門川町										
美郷町										
北川町										
諸塚村										
椎葉村										
高千穂町										
日之影町										
五ヶ瀬町	5	5	15,220							15,220
合 計	7	7	50,920							50,920

(オ)水産施設

市町村名	漁船		漁具		漁港		海岸		消破堤・浮消波	
	動力船		小型定置網等		箇所	被害額	箇所	被害額	箇所	被害額
	箇所	被害額	箇所	被害額						
宮崎市	1	500								
都城市										
延岡市					2	1,604	1	880		
日南市										
小林市										
日向市		150								
串間市										
西都市										
えびの市										
清武町										
北郷町										
南郷町										
三股町										
高原町										
野尻町										
国富町										
綾町										
高鍋町										
新富町										
西米良村										
木城町										
川南町		50								
都農町					1	1,050				
門川町					1	157				
美郷町										
北川町										
諸塚村										
椎葉村										
高千穂町										
日之影町										
五ヶ瀬町										
計	1	700	0	0	4	2,811	1	880	0	0

(カ)教育施設

①公立学校

区分 市町村名	公立学校										合計	
	小学校		中学校		高等学校		特殊学校		その他		箇所	被害額
	箇所	被害額	箇所	被害額	箇所	被害額	箇所	被害額	箇所	被害額		
宮崎市											0	0
都城市											0	0
延岡市	1	1,485									1	1,485
日南市											0	0
小林市											0	0
日向市											0	0
串間市											0	0
西都市											0	0
えびの市											0	0
清武町											0	0
北郷町											0	0
南郷町											0	0
三股町											0	0
高原町											0	0
野尻町											0	0
国富町											0	0
綾町											0	0
高鍋町											0	0
新富町											0	0
西米良村											0	0
木城町											0	0
川南町											0	0
都農町											0	0
門川町											0	0
美郷町											0	0
北川町											0	0
諸塚村											0	0
椎葉村											0	0
高千穂町											0	0
日之影町											0	0
五ヶ瀬町											0	0
計	1	1,485	0	0	0	0	0	0	0	0	1	1,485

② 私立学校

区分 市町村名	私立学校										合計	
	幼稚園		中学校		高等学校		特殊学校		その他		箇所	被害額
	箇所	被害額	箇所	被害額	箇所	被害額	箇所	被害額	箇所	被害額		
宮崎市	1	10							1	50	2	60
都城市					1	54					1	54
延岡市	1	3,233			2	682					3	3,915
日南市											0	0
小林市											0	0
日向市											0	0
串間市											0	0
西都市											0	0
えびの市											0	0
清武町											0	0
北郷町											0	0
南郷町											0	0
三股町											0	0
高原町											0	0
野尻町											0	0
国富町											0	0
綾町											0	0
高鍋町											0	0
新富町											0	0
西米良村											0	0
木城町											0	0
川南町											0	0
都農町											0	0
門川町											0	0
美郷町											0	0
北川町											0	0
諸塚村											0	0
椎葉村											0	0
高千穂町											0	0
日之影町											0	0
五ヶ瀬町											0	0
計	2	3,243	0	0	3	736	0	0	1	50	6	4,029

(キ) 商工施設

区分 市町村名	商業		工業		その他		合計	
	件数	金額	件数	金額	件数	金額	件数	金額
宮崎市							0	0
都城市							0	0
延岡市	130	442,500	3	3,500	104	742,700	237	1,188,700
日南市	4	11,400	2	350			6	11,750
小林市							0	0
日向市					2	400	2	400
串間市							0	0
西都市							0	0
えびの市							0	0
清武町							0	0
北郷町							0	0
南郷町							0	0
三股町							0	0
高原町							0	0
野尻町							0	0
国富町							0	0
綾町							0	0
高鍋町							0	0
新富町							0	0
西米良村							0	0
木城町							0	0
川南町							0	0
都農町							0	0
門川町							0	0
美郷町							0	0
北川町					1	200	1	200
諸塚村							0	0
椎葉村							0	0
高千穂町							0	0
日之影町							0	0
五ヶ瀬町							0	0
合計	134	453,900	5	3,850	107	743,300	246	1,201,050

(ク) 通信施設

事業所	被害施設	被害量 (本、m、個、件)	被害額 (千円)
宮崎	電柱	3	3,750
	市内ケーブル	800	
	引込線	136	
	屋内線	26	
	電話機	63	
都城	電柱	1	1,132
	市内ケーブル	100	
	引込線	85	
	屋内線	15	
	電話機	24	
延岡	電柱	27	13,697
	市内ケーブル	3,300	
	引込線	274	
	屋内線	7	
	電話機	35	
日南	電柱	1	1,668
	市内ケーブル	450	
	引込線	33	
	屋内線	8	
	電話機	8	
小林	電柱	9	1,373
	市内ケーブル	200	
	引込線	28	
	屋内線	8	
	電話機	9	
日向	電柱	1	2,810
	市内ケーブル	650	
	引込線	94	
	屋内線	3	
	電話機	16	
串間	引込線	10	92
	屋内線	2	
	電話機	7	
西都	引込線	19	175
	屋内線	2	
	電話機	6	
えびの	引込線	12	110
	電話機	6	
高鍋	電柱	4	2,502
	市内ケーブル	600	
	引込線	57	
	屋内線	5	
	電話機	14	
高千穂	電柱	2	669
	市内ケーブル	120	
	引込線	22	
	屋内線	1	
	電話機	6	
計		—	27,978

(ケ)電力施設

(被害額単位:千円)

区分 市町村名	一般電気												合計	
	電柱		配電設備		発電設備		送電設備		充電設備		その他			
	箇所	被害額	箇所	被害額	箇所	被害額	箇所	被害額	箇所	被害額	箇所	被害額	箇所	被害額
宮崎市	3	41	87	713			1	5,050					91	5,804
都城市	6	135	32	720									38	855
延岡市	28	5,860	312	24,768			1	6,216					341	36,844
日南市													0	0
小林市	4	90	2	45									6	135
日向市	5	375	34	2,796									39	3,171
串間市													0	0
西都市	2	20	3	124									5	144
えびの市			2	45									2	45
清武町													0	0
北郷町													0	0
南郷町													0	0
三股町			11	247									11	247
高原町	5	112											5	112
野尻町			3	67									3	67
国富町													0	0
綾町													0	0
高鍋町			2	7									2	7
新富町			2	188									2	188
西米良村													0	0
木城町			1	1									1	1
川南町			1	33									1	33
都農町													0	0
門川町	1	21	30	1,183									31	1,204
美郷町	1	157	2	63	1	3,400							4	3,620
北川町													0	0
諸塚村			1	24									1	24
椎葉村			1	38									1	38
高千穂町													0	0
日之影町													0	0
五ヶ瀬町													0	0
計	55	6,811	526	31,062	1	3,400	2	11,266	0	0	0	0	584	52,539

(コ) 鉄道施設

路線	被害状況	箇所数	被害額(千円)
日豊線	車両脱線	1	1,111
	建物外壁破損他	1	4,620
日南線	建物屋根破損他	1	840
JR宮崎空港線	建物屋根破損他	1	720
合計		4	7,291

(シ) その他の施設

② 児童福祉施設

市町村名	被害施設名称等	被害量	被害額(千円)
延岡市	児童福祉施設(山下保育所)	1	827
えびの市	児童福祉施設(真幸保育園)	1	2,422
合計		2	3,249

⑨ 県有施設

市町村名	被害施設名称等	被害量	被害額(千円)
宮崎市	県立看護大学	1	14,371
延岡市	山下職員宿舎B棟、C棟	2	2,482
延岡市	交通安全施設(信号機、交通標識)	—	9,296
合計		3	26,149

ウ 生産物被害
(ア)農産物・樹体

市町村名	水陸稲		穀類・いも・豆		野菜		果樹		工芸作物	
	面積	被害額	面積	被害額	面積	被害額	面積	被害額	面積	被害額
宮崎市	19	2,155			4	4,659	46	1,415		
都城市	70	20,852	45	2,330	64	3,537	10	1,363		
延岡市	842	64,036					15	255		
日南市					1	92				
小林市	34	1,296	7	92	148	11,123	14	5,400		
日向市	5	1,220			0	97				
串間市					11	2,400				
西都市					93	19,419	56	6,234		
えびの市	50	9,880	18	1,071	23	15,275	19	2,824		
清武町										
北郷町										
南郷町										
三股町			10	395	10	2,813	3	102		
高原町	16	4,430			1	504				
野尻町					1	1,283				
国富町	3	753			1	1,310				
綾町										
高鍋町					75	4,399				
新富町			1	50						
西米良村					0	25	5	90		
木城町					0	6				
川南町					72	24,372				
都農町					12	3,893				
門川町	19	2,170					10	2,565		
美郷町	45	3,585								
北川町	5	740					10	30		
諸塚村	9	3,648								
椎葉村	2	1,713	1	265						
高千穂町	191	10,160			27	16,575	19	2,680		
日之影町	43	2,287			3	1,415	173	8,580		
五ヶ瀬町	45	2,394			25	5,290	2	70		
計	1,397	131,319	82	4,203	571	118,487	382	31,608	0	0

(単位:ha、千円)

飼料用作物		花卉		その他		樹体		合計	
面積	被害額	面積	被害額	面積	被害額	面積	被害額	面積	被害額
								69	8,229
325	3,532							513	31,614
								857	64,291
								1	92
7	459							210	18,370
								5	1,317
								11	2,400
								149	25,653
23	4,390							134	33,440
								0	0
								0	0
								0	0
								23	3,310
190	7,848							206	12,782
42	4,536							43	5,819
								4	2,063
								0	0
								75	4,399
								1	50
								5	115
								0	6
								72	24,372
								12	3,893
								29	4,735
								45	3,585
0	20							15	790
								9	3,648
								3	1,978
59	5,280							296	34,695
21	1,827							240	14,109
28	2,507							99	10,261
695	30,399	0	0	0	0	0	0	3,127	316,016

1 3 平成18年11月26日の大気不安定による大雨

(1) 気象状況

- ア 気象概況
 - 地上天気図
- イ 日別降水量と極値
- ウ 降水量分布図

(2) 被害状況（市町村別区分別内訳）

- ア 被害概況
- イ 施設物被害

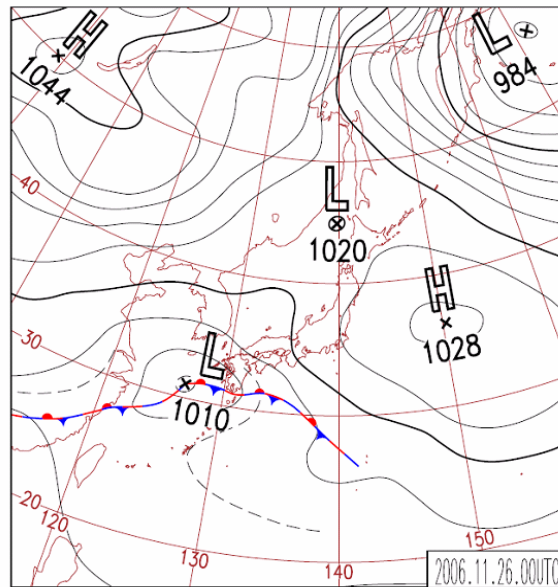
(1) 気象状況

ア 気象概況 (11月26日の大気不安定による大雨)

26日は東シナ海の低気圧が九州北部を通過し、この低気圧と前線に向かって暖かく湿った空気が流れ込んだため大気の状態が不安定となり、県北部で大雨となった。

26日は延岡市古江では12時50分までの1時間に34ミリの激しい雨を観測し、日降水量は119ミリを観測した。また、25日から26日にかけての古江の総降水量は149ミリとなった。

(地上天気図)



平成18年11月26日09時

イ 日別降水量と極値

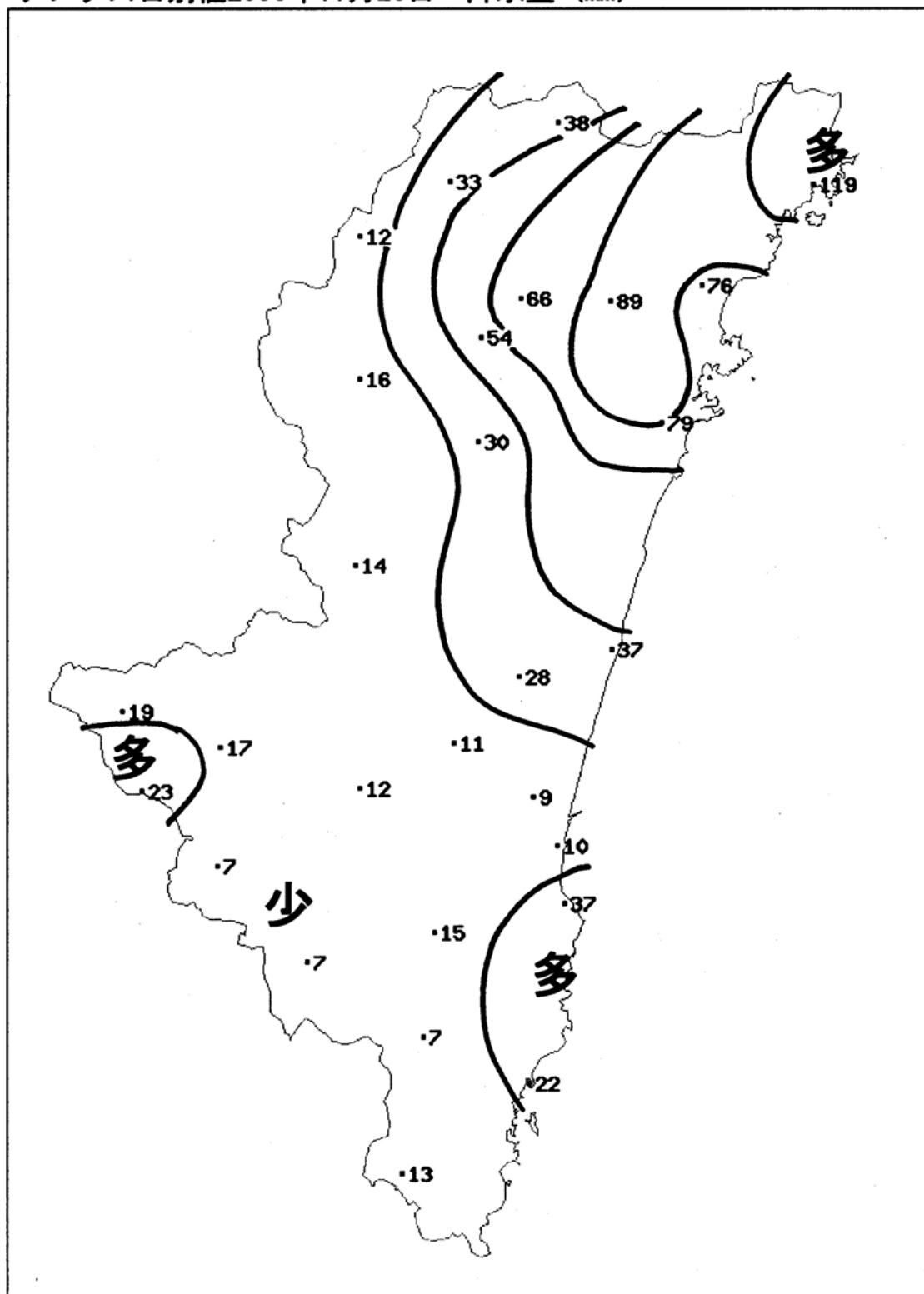
平成 18 年 11 月 26 日

単位:mm

観測所名	日降水量	最大 1 時間降水量		最大 3 時間降水量	
	26 日	降水量	時分	降水量	時分
高千穂	33	15	26 日 11 時 00 分	29	26 日 11 時 40 分
見立	38	13	26 日 11 時 20 分	29	26 日 11 時 40 分
古江	119	34	26 日 12 時 50 分	48	26 日 13 時 20 分
鞍岡	12	5	26 日 10 時 30 分	8	26 日 12 時 30 分
中小屋	66	27	26 日 10 時 40 分	51	26 日 11 時 00 分
諸塚	54	32	26 日 10 時 00 分	44	26 日 11 時 20 分
北方	89	41	26 日 11 時 30 分	64	26 日 11 時 30 分
延岡	76	37	26 日 12 時 10 分	44	26 日 13 時 10 分
上椎葉	16	4	26 日 15 時 50 分	8	26 日 11 時 40 分
日向	79	37	26 日 12 時 00 分	42	26 日 12 時 40 分
神門	30	18	26 日 09 時 50 分	26	26 日 11 時 20 分
西米良	14	7	26 日 09 時 40 分	12	26 日 11 時 40 分
高鍋	37	16	26 日 07 時 30 分	19	26 日 08 時 00 分
加久藤	19	10	26 日 09 時 00 分	18	26 日 10 時 50 分
西都	28	12	26 日 12 時 50 分	20	26 日 12 時 10 分
えびの	23	15	26 日 08 時 30 分	22	26 日 10 時 20 分
小林	17	9	26 日 11 時 00 分	17	26 日 11 時 00 分
池の尾	12	8	26 日 09 時 00 分	12	26 日 11 時 00 分
国富	11	5	26 日 09 時 20 分	10	26 日 11 時 00 分
宮崎	9	2	26 日 09 時 20 分	4	26 日 09 時 50 分
霧島御池	7	4	26 日 08 時 40 分	8	26 日 10 時 40 分
青島	37	16	26 日 04 時 00 分	25	26 日 05 時 50 分
赤江	10	3	26 日 05 時 00 分	7	26 日 05 時 30 分
都城	7	3	26 日 13 時 00 分	5	26 日 13 時 00 分
鰐塚山	15	3	26 日 11 時 10 分	5	26 日 13 時 20 分
深瀬	7	3	26 日 03 時 00 分	4	26 日 05 時 00 分
油津	22	10	26 日 07 時 10 分	11	26 日 06 時 50 分
串間	13	7	26 日 12 時 10 分	9	26 日 14 時 00 分

ウ 降水量分布図

アメダス日別値2006年11月26日 降水量 (mm)



(2)被害状況(市町村別区分別内訳)

ア 被害概況

区分 市町村名	施設物								
	土木施設	農地及び 農業用施設	営農施設	林地及び 林業用施設	水産施設	教育施設	商工施設	通信施設	電力施設
宮崎市								120	
都城市								65	
延岡市								129	
日南市								46	
小林市									
日向市								64	
串間市									
西都市								18	
えびの市									
清武町									
北郷町									
南郷町									
三股町									
高原町									
野尻町									
国富町									
綾町									
高鍋町								28	
新富町									
西米良村									
木城町									
川南町									
都農町									
門川町									
美郷町									
北川町									
諸塚村									
椎葉村									
高千穂町								18	
日之影町									
五ヶ瀬町									
合計	0	0	0	0	0	0	0	488	0

イ 施設物被害

(ク) 通信施設

事業所	被害施設	被害量 (本、m、個、件)	被害額 (千円)
宮崎	引込線	13	120
	屋内線	2	
	電話機	2	
都城	引込線	7	65
	電話機	4	
延岡	引込線	14	129
	電話機	1	
日南	引込線	5	46
日向	引込線	7	64
西都	引込線	2	18
高鍋	引込線	3	28
	屋内線	1	
	電話機	1	
高千穂	引込線	2	18
	屋内線	1	
	電話機	1	
計		66	488

1 4 平成18年の津波予報の発表状況

平成18年の津波注意報及び津波警報の発表状況

津波予報区「宮崎県」に津波注意報及び津波警報の発表はありませんでした。

備考

津波予報区「宮崎県」に津波注意報及び津波警報の発表はありませんでしたが、2006年11月15日に千島列島東方沖で発生した地震（M7.9、深さ30km、最大震度2）により日南市油津で28cm、日向市細島で12cmの津波を観測しています。

1 5 平成18年の霧島山の活動状況

- ア 火山活動状況
- イ 気象官署の降灰観測日及び時間
- ウ 霧島山の噴火回数
- エ 臨時火山情報の発表状況
- オ 霧島山の月別地震回数
- カ 霧島山の現地観測

ア 火山活動状況

御鉢の火山活動は、噴気活動は3月までは遠望カメラ（御鉢火口の南西約5kmに設置）によりしばしば火口縁を越える噴気が観測されるなど、やや活発な状態が続いていましたが、消長を繰り返しながら低下し、5月以降は静穏な状態で経過しました。火山性地震は少ない状態で経過し、火山性微動は6月までは時折観測されていましたが、いずれも振幅のやや小さなものでした。なお、火山活動によるとみられる地殻変動は観測されませんでした。

新燃岳付近では、2月1日に継続時間がやや長く（4分）、振幅のやや大きな火山性微動を観測するなど2月は火山性微動のやや多い状態となりましたが、3月以降は観測されませんでした。火山性地震は1月中旬から4月にかけて消長を繰り返しながらやや多い状態で経過しました。また、12月3日にも一時的に多発しました。なお、火山活動によるとみられる地殻変動は観測されませんでした。

イ 気象官署の降灰観測日及び時間

宮崎地方気象台では霧島山による降灰は観測されませんでした。

ウ 霧島山の噴火回数

噴火なし

エ 臨時火山情報の発表状況

なし

オ 霧島山の月別地震回数（新燃岳南西 1.7 kmの A 点の回数）

月	1	2	3	4	5	6	7	8	9	10	11	12	合計
地震回数	189	294	220	60	44	21	13	13	25	15	11	238	1143

カ 霧島山の現地観測

御鉢では3月8～10日及び10月16～20日に現地調査を実施しました。10月に行った現地調査では、新たな噴気や高温領域の拡大はなく、火口内の熱活動は静穏な状態で経過しました。

新燃岳では1月26日、2月2日、3月8～10日、10月16～20日及び12月5日に現地調査を実施しました。10月及び12月に行った現地調査では、火口内に従来から見られていた弱い噴気が確認された程度で、噴気や火口内の状況に特段の変化はありませんでした。

1 6 平成18年の桜島（南岳）の活動状況

- ア 火山活動状況
- イ 気象官署の降灰観測日及び時間
- ウ 桜島（南岳）の月別噴火及び爆発回数
- エ 臨時火山情報の発表状況

ア 火山活動状況

6月4日に、これまでとは異なる南岳東斜面の昭和火口（南岳山頂A火口から東南東約600m、標高約800m）からごく小規模の噴火が発生し、6月20日まで断続的に続きました。

昭和火口では噴火が15回発生しましたが、爆発は発生していません。昭和火口からの噴煙の最高は、6月12日の噴火に伴う灰白色で火口上1,400mでした。また、8月下旬から9月と12月に火口内及びその周辺からの噴気がやや増加しました。なお、昭和火口からの噴火は、6月21日以降観測されていません。

南岳山頂火口では噴火が36回発生し、そのうち15回は爆発でした。9月20日の爆発では、噴石が7合目まで、10月21日の爆発では、噴石が6合目まで飛散しました。南岳山頂火口では、灰白色または乳白色の噴煙を時々上げました。噴煙高度の最高は、6月12日の爆発に伴う灰白色で火口縁上2,000mでした。

イ 気象官署の降灰観測日及び時間

宮崎地方気象台では桜島（南岳）による降灰は観測されませんでした。

ウ 桜島（南岳）の月別噴火及び爆発回数

月	1	2	3	4	5	6	7	8	9	10	11	12	合計
噴火回数	1	3	0	2	1	17※	1	7	8	5	5	1	51
爆発回数	1	3	0	1	1	1	0	0	2	3	3	0	15

注) 爆発は噴火の一形態であり、噴火回数に含まれます

※6月の噴火回数17回のうち15回は昭和火口からの噴火です

エ 臨時火山情報の発表状況

6月12日18時35分 臨時火山情報第1号

【主な内容】

昭和火口から時々噴火が発生し、火山活動が活発化しています。今後、従来の南岳山頂火口で発生していた噴火と同じような噴火が発生する可能性が高くなっており、噴火活動に注意してください。

第4 自衛隊の災害派遣状況

平成18年 自衛隊の災害派遣状況

※ 平成18年自衛隊災害派遣件数 総計 2件

派遣要請 年月日	派遣要請 市町村	出動部隊	派遣 内 容	派遣 期 間	派遣場所	備考
H18.7.22	えびの市	陸上自衛隊 えびの駐屯地	救助・給水・資材 支援活動	7/22 16:25 ～ 7/23 11:30	えびの市 真幸地区	梅雨前線による大雨の影響で、えびの市真幸地区が冠水(内水)し、数十名の住民が孤立したため、救助活動をすると共に給水・資材支援活動も合わせて実施したもの。
H18.9.5	宮崎市	航空自衛隊 新田原基地	行方不明者の捜 索及び救助活動	9/4 11:07 ～ 9/5 17:44	宮崎港 付近海上	H18.9.5午前11時07頃、宮崎港で釣りをしていた宮崎市在住の62歳の男性が行方不明になったため、海上保安部ヘリ・同巡視艇及び県防災ヘリと共に捜索・救助活動を実施したもの。

第 5 資料

- 1 過去 20 年間(昭和 62 年～平成 18 年)の年次別・原因別
被害額調べ
- 2 過去 5 年間(平成 13 年～平成 17 年)の被害状況

(※ 被害額の単位は千円)

1 過去20年間(昭和62年～平成18年)の年次別・原因別被害額調べ

区分 年	台風	低気圧・前線	干害・凍霜害・長雨害	その他	計
62年	(3) 14,298,595	(低気圧3、前線4) 6,236,616	(干害1、霜害1、大雨1) 29,368	(地震1、降灰1) 2,496,179	(15) 23,060,758
63年		(低気圧7、前線4) 13,361,923	(干害1、霜害1、大雨1) 522,359	(地すべり2、降雹1、突風等) 2,313,970	(20) 16,198,252
平成 元年	(5) 31,728,576	(低気圧3、前線3) 6,301,967	(寒害1、霜害1、大雨2) 3,354,225	(降雹1、降灰2) 2,277,559	(18) 43,662,327
2年	(5) 40,490,840	(低気圧3、前線2) 8,040,253	(寒害1、異高1、大雨2) 1,176,098	(雷1、降灰1) 2,592,033	(16) 52,299,224
3年	(6) 16,691,738	(低気圧4、前線4) 4,633,086		(降灰1、竜巻2) 5,066,264	(18) 26,391,088
4年	(2) 13,544,218	(低気圧1、前線7) 4,642,840		(降灰1) 4,992,029	(11) 23,179,087
5年	(4) 82,129,539	(低気圧2、前線6) 54,490,500	(霜害1) 495,883	(降灰1) 2,684,118	(11) 139,800,040
6年	(5) 5,919,198	(前線5) 4,013,823	(高水温5) 809,758	(降灰1) 2,717,221	(13) 13,460,000
7年	(2) 5,173,375	(前線3) 8,380,918	(大雨2) 3,431,189	(竜巻1、雷3、雹1) 11,770	(12) 16,997,252
8年	(2) 16,635,711	(前線4) 6,080,877	(大雨3) 3,422,362	(地震2) 294,496	(11) 26,433,446
9年	(4) 51,934,079	(前線3) 2,966,089	(大雨3) 115,748	(雷4) 2,215	(14) 55,018,131
10年	(3) 5,667,445	(前線5) 2,381,386	(大雨6) 1,665,703	(雷2、地震1、高温小雨1) 1,279,255	(18) 10,993,789
11年	(5) 26,718,391	(前線2) 1,230,816	(大雨7) 1,993,053	(雷4) 3,163	(18) 29,945,423
12年	(4) 4,259,323	(前線6) 2,006,299	(大雨2) 15,240		(12) 6,280,862
13年	(3) 8,036,730	(前線3) 3,770,685	(大雨4) 1,475,796	(雷2) 1,983	(12) 13,285,194
14年	(5) 6,272,454	(低気圧1、前線2) 978,995	(大雨1) 12,792	(工場火災) 3,000,000	(10) 10,264,241
15年	(5) 9,504,894	(低気圧7、前線2) 3,514,103	(大雨1) 17,722		(10) 13,036,719
16年	(6) 69,544,212	(低気圧1、前線3) 367,686	(大雨4) 1,095,189	(大雪1、晩霜害1) 190,854	(16) 71,197,941
17年	(1) 128,854,415	(前線3) 366,885	(大雨7) 281,526	(地すべり1、地震1、林野火災1、雷1) 912,910	(15) 130,415,736
18年	(2) 6,763,287	(前線9) 8,258,162	(大雨2) 797		(13) 15,022,246

2 過去5年間の災害状況

平成13年災害

災害名等		大雨 4月8日	雷害 6月7日	梅雨前線による大雨 6月13日	梅雨前線による大雨 6月19日 ～ 6月20日	梅雨前線による大雨 6月21日	大雨 7月6日 ～ 7月7日
被害総額		65,846	1,154	248,170	3,423,116	99,399	418,484
施設物被害		65,846	1,154	248,170	3,423,116	99,399	418,484
土木施設		65,846		212,633	2,675,132		
農地及び農業用施設				35,537	198,790	66,195	
営農施設							
林地及び林業用施設					549,194	33,204	418,484
水産施設							
教育施設							
通信施設							
電力施設							
鉄道施設							
衛生関係施設							
その他の施設			1,154				
生産物被害		0	0	0	0	0	0
農作物							
樹体							
畜産物							
水産物							
林産物							
人的被害	死者	人					
	行方不明者	人					
	重傷者	人					
	軽傷者	人					
住家被害	全壊	棟					
	半壊	棟					
	一部破損	棟				1	
	床上浸水	棟					
	床下浸水	棟					
非住家	棟				2		
り災世帯数	世帯						
り災者数	人						
農地	田	流失・埋没	ha		1.36	2.82	1.42
		冠水・浸水	ha				
	畑	流失・埋没	ha		0.11	5.98	0.25
		冠水・浸水	ha				

平成14年災害

災害名等		工場火災	低気圧による大雨	梅雨前線による大雨	台風第5号による大雨	台風第6号による大雨	台風第7号による大雨
区分							
被害総額		3,000,000	173,144	803,807	44,229	485,944	100,077
施設物被害		3,000,000	173,144	803,807	44,229	485,944	100,077
土木施設			114,425	474,442	44,229		89,841
農地及び農業用施設			15,433	130,988		45,420	
営農施設							
林地及び林業用施設			43,286	198,377		440,524	
水産施設							10,236
教育施設							
商工施設		3,000,000					
通信施設							
電力施設							
鉄道施設							
衛生関係施設							
その他の施設							
生産物被害		0	0	0	0	0	0
農作物							
樹体							
畜産物							
水産物							
林産物							
人的被害	死者	人					
	行方不明者	人					
	重傷者	人					
	軽傷者	人					
住家被害	全壊	棟					
	半壊	棟					
	一部破損	棟					
	床上浸水	棟					
	床下浸水	棟			2		1
非住家	棟					2	
り災世帯数	世帯			2		1	
り災者数	人			6		2	
農地	田	流失・埋没	ha	1.89	4.04		3.15
		冠水・浸水	ha				
	畑	流失・埋没	ha	0.80	1.55		0.37
		冠水・浸水	ha				

平成15年災害

災害名等		低気圧による大雨	低気圧による大雨	低気圧による大雨	低気圧による大雨	低気圧による大雨	低気圧による大雨	台風第4号による大雨	梅雨前線による大雨
		3月1日	4月1日	4月11日 ～ 4月12日	5月7日 ～ 5月8日	5月12日 ～ 5月14日	5月25日 ～ 5月26日	5月28日 ～ 5月31日	6月10日
区分									
被害総額		12,520	17,537	8,166	337,100	1,933,469	392,265	2,571,442	0
施設物被害		12,520	17,537	8,166	337,100	1,880,284	392,197	2,522,465	0
土木施設			17,537			1,316,849	383,813	1,445,886	
農地及び農業用施設		12,520				228,410	3,084	81,461	
営農施設									
林地及び林業用施設				8,166	337,100	330,525		682,288	
水産施設									
教育施設								919	
通信施設									
電力施設								311,911	
鉄道施設						4,500	5,300		
衛生関係施設									
その他の施設									
生産物被害				0	0	53,185	68	48,977	0
農作物						53,185	68	48,977	
樹体									
畜産物									
水産物									
林産物									
人的被害	死者	人							
	行方不明者	人							
	重傷者	人							
	軽傷者	人							
住家被害	全壊	棟							
	半壊	棟							
	一部破損	棟				1		7	1
	床上浸水	棟							
	床下浸水	棟				58		1	2
非住家	棟				4		2		
り災世帯数	世帯								1
り災者数	人								2
農地	田	流失・埋没	ha						
		冠水・浸水	ha			60.00	1.10	6.76	
	畑	流失・埋没	ha						
		冠水・浸水	ha			33.00	0.10	0.24	

平成16年災害

災害名等		大雪	晩霜害	寒冷前線による大雨と突風	低気圧による大雨	前線による大雨	台風第4号による大雨	台風第6号による大雨と強風	梅雨前線による大雨
		1月17日	4月24日	4月26日 ～ 4月27日	5月15日 ～ 5月16日	5月19日 ～ 5月20日	6月11日	6月20日 ～ 6月21日	7月10日
区分									
被害総額		181,618	9,236	147,477	176,625	2,302	179,223	1,961,768	41,282
施設物被害		136,092	0	147,477	176,625	2,302	177,755	1,550,865	41,282
土木施設					176,625	2,302	154,588	1,248,367	
農地及び農業用施設							21,000	36,000	41,000
営農施設								3,994	
林地及び林業用施設		113,272		147,477				262,318	
水産施設									
教育施設									
商工施設									
通信施設									
電力施設		22,820							282
鉄道施設							2,167	186	
衛生関係施設									
その他の施設									
生産物被害		45,526	9,236	0	0	0	1,468	410,903	0
農作物		35,880	9,236				1,468	410,903	
樹体									
畜産物									
水産物									
林産物		9,646							
人的被害	死者	人							
	行方不明者	人							
	重傷者	人							
	軽傷者	人							
住家被害	全壊	棟							
	半壊	棟							
	一部破損	棟							
	床上浸水	棟							
	床下浸水	棟							
非住家	棟								
り災世帯数	世帯								
り災者数	人								
農地	田	流失・埋没	ha					0.75	2.30
		冠水・浸水	ha						
	畑	流失・埋没	ha					0.09	0.07
		冠水・浸水	ha						

(単位:千円)

大気不安定による大雨 8月2日	大気不安定による大雨 8月17日 ~ 8月19日	台風第16号による暴風と大雨 8月28日 ~ 8月30日	台風第18号による暴風と大雨 9月6日 ~ 9月7日	台風第21号による暴風と大雨 9月28日 ~ 9月29日	台風第23号による暴風と大雨 10月18日 ~ 10月21日	大気不安定による大雨 11月10日 ~ 11月11日	大雨 12月5日	計
5,000	1,068,975	46,948,728	8,980,981	2,239,513	9,233,999	9,604	11,610	71,197,941
5,000	1,068,975	41,073,141	6,950,873	808,487	7,427,250	9,604	11,610	59,587,338
	622,657	19,670,438	2,552,349	246,497	4,578,824			29,252,647
5,000	288,000	4,689,000	1,032,000	38,000	983,000			7,133,000
		1,044,726	269,226	122,166	83,402			1,523,514
	158,007	7,381,447	2,306,206	138,650	778,107			11,285,484
		6,725,227	148,308	1,770	186,408			7,061,713
		229,618	30,376	3,284	46,710			309,988
		343,670	222,240	19,690	81,930			667,530
		116,313	84,751	27,757	66,372			295,193
	311	419,510	220,110	65,032	390,915	470		1,119,450
		69,522	36,721	11,765	83,788	9,134	11,610	224,893
		18,403	130		125,500			144,033
		365,267	48,456	133,876	22,294			569,893
0	0	5,875,587	2,030,108	1,431,026	1,806,749	0	0	11,610,603
		3,869,348	1,861,151	1,428,326	1,761,406			9,377,718
		187,542	162,234	900	70			350,746
		4,670		1,800	27,973			34,443
		1,800,275	248		17,300			1,817,823
		13,752	6,475					29,873
		2			2			4
								0
		6	2	1	1			10
		21	12	4	1			38
		7	3		2			12
		16	5		4			25
		570	146	9	15			740
		374	8		352			734
		631	4		702			1,337
		470	147	7	8			632
		127	12		251			390
		346	27		764			1,137
0.40	13.21	108.71	18.82	3.50	32.50			180.19
		1,238.21	846.00	4.00	368.43			2,456.64
	2.68	26.19	6.29	0.10	25.03			60.85
		581.20	156.31	1.00	59.67			798.18

平成17年災害

災害名等		大雨	地すべり	大雨	大雨	地震	梅雨前線による大雨	梅雨前線による大雨
		2月15日 ～ 2月16日	2月16日	4月30日 ～ 5月2日	5月5日 ～ 5月6日	5月31日	7月6日	7月8日
区分								
被害総額		2,129	909,753	186,304	82,307	0	109,743	76,281
施設物被害		2,129	909,753	186,304	82,307	0	109,743	76,281
土木施設		2,129	909,753	186,304	80,372		109,123	
農地及び農業用施設								75,785
営農施設								
林地及び林業用施設								
水産施設								
教育施設								
商工施設								
通信施設							620	496
電力施設								
鉄道施設					1,935			
衛生関係施設								
その他の施設								
生産物被害		0	0	0	0	0	0	0
農作物								
樹体								
畜産物								
水産物								
林産物								
人的被害	死者	人						
	行方不明者	人						
	重傷者	人						
	軽傷者	人						
住家被害	全壊	棟						
	半壊	棟						
	一部破損	棟						
	床上浸水	棟						
	床下浸水	棟						
非住家	棟							
り災世帯数	世帯							
り災者数	人							
農地	田	流失・埋没	ha					4.80
		冠水・浸水	ha					0.29
	畑	流失・埋没	ha					1.49
		冠水・浸水	ha					

(単位:千円)

大気不安定 による大雨 7月30日	雷害 7月30日	林野火災 8月13日 ～ 8月14日	大気不安定 による大雨 8月15日	大気不安定 による大雨 8月20日	前線による 大雨 8月23日 ～ 8月24日	台風第14号 による暴風と 大雨 9月4日 ～ 9月6日	大気不安定 による大雨 10月3日	計
10,162	3,157	0	153	159	180,861	128,854,415	312	130,415,736
10,162	3,157	0	153	159	180,861	123,676,427	312	125,237,748
9,288	3,157				141,370	51,353,361		52,794,857
					38,900	8,913,607		9,028,292
						2,376,133		2,376,133
						32,617,036		32,617,036
						795,637		795,637
						421,538		421,538
						5,750,413		5,750,413
763			153	159	591	440,656	312	443,750
111						11,564,733		11,564,844
						2,866,067		2,868,002
						3,083,967		3,083,967
						3,493,279		3,493,279
0		0	0	0	0	5,177,988	0	5,177,988
						4,052,322		4,052,322
						217,706		217,706
						85,161		85,161
						811,619		811,619
						11,180		11,180
						13		13
								0
						5		5
						21		21
						1,136		1,136
						3,381		3,381
						306		306
					1	1,405		1,406
					26	2,958		2,984
						480		480
					1	5,795		5,796
					4	14,028		14,032
					1.12	370.05		375.97
						3,366.00		3,366.29
					1.17	57.13		59.79
					1.30	378.00		379.30

資料提供

- 気象状況資料 宮崎地方気象台
- 被害状況資料 九州旅客鉄道株式会社宮崎総合鉄道事業部

西日本電信電話株式会社宮崎支店

九州電力株式会社宮崎支店