

第 3 個 別 災 害

1 平成18年4月10日から11日にかけての寒冷前線による大雨

(1) 気象状況

- ア 気象概況
地上天気図
- イ 日別降水量
- ウ 降水量の極値
- エ 降水量分布図

(2) 被害状況（市町村別区分別内訳）

- ア 被害概況
- イ 施設物被害

(1) 気象状況

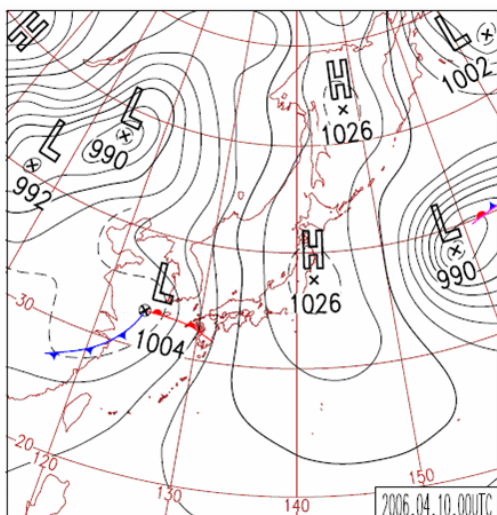
ア 気象概況 (4月10日から11日の寒冷前線による大雨)

10日は東シナ海の低気圧が九州北部に接近し、11日は低気圧が対馬海峡を通過し、この低気圧から延びる寒冷前線が九州を南下したため、各地で大雨となった。

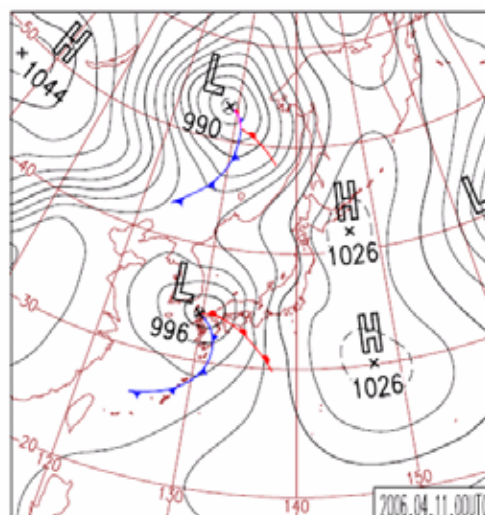
11日は日南市深瀬で06時10分までの1時間に35ミリ、日南市油津で1時間に30ミリの激しい雨を観測した。10日の日降水量は古江で168ミリ、日向で79ミリ、11日の日降水量は深瀬で101ミリ、えびので84ミリを観測した。

2日間の総降水量は古江で198ミリ、深瀬で154ミリ、えびので152ミリとなった。

(地上天気図)



平成18年4月10日09時



平成18年4月11日09時

イ 日別降水量

平成 18 年 4 月 10 日～11 日

単位:mm

観測所名	日降水量		合計
	10 日	11 日	
高千穂	27	11	38
見立	53	10	63
古江	168	30	198
鞍岡	27	16	43
中小屋	26	23	49
諸塚	27	25	52
北方	29	14	43
延岡	73	19	92
上椎葉	33	37	70
日向	79	38	117
神門	38	25	63
西米良	34	36	70
高鍋	43	38	81
加久藤	30	25	55
西都	47	32	79
えびの	68	84	152
小林	36	41	77
池の尾	34	35	69
国富	29	30	59
宮崎	32	30	62
霧島御池	35	50	85
青島	75	62	137
赤江	12	29	41
都城	18	24	42
鰐塚山	65	35	100
深瀬	53	101	154
油津	10	72	82
串間	9	63	72

ウ 降水量の極値

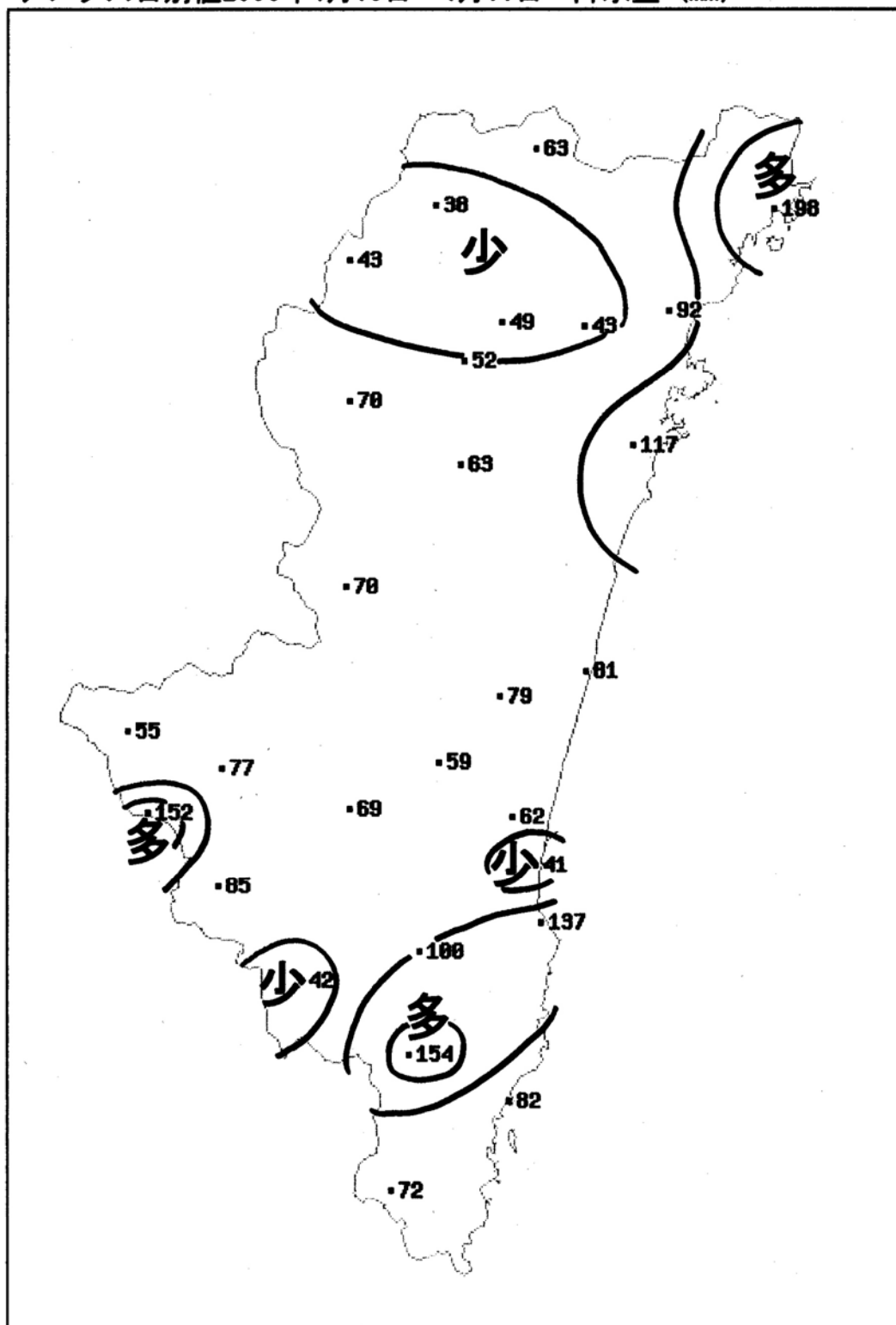
平成 18 年 4 月 10 日～11 日

単位:mm

観測所名	最大 1 時間降水量		最大 3 時間降水量	
	降水量	時分	降水量	時分
高千穂	5	10 日 19 時 10 分	9	10 日 03 時 00 分
見立	10	10 日 19 時 40 分	14	10 日 19 時 50 分
古江	25	10 日 20 時 30 分	67	10 日 20 時 20 分
鞍岡	7	10 日 02 時 10 分	10	10 日 03 時 40 分
中小屋	6	11 日 06 時 30 分	14	11 日 06 時 30 分
諸塚	7	11 日 04 時 30 分	16	11 日 06 時 30 分
北方	5	10 日 22 時 40 分	9	10 日 19 時 20 分
延岡	13	10 日 22 時 10 分	24	10 日 23 時 30 分
上椎葉	9	11 日 02 時 30 分	20	11 日 06 時 20 分
日向	15	10 日 21 時 30 分	30	10 日 23 時 30 分
神門	9	10 日 22 時 10 分	16	11 日 00 時 00 分
西米良	10	10 日 22 時 30 分	23	11 日 06 時 10 分
高鍋	15	11 日 06 時 50 分	19	11 日 03 時 10 分
加久藤	11	10 日 23 時 20 分	26	11 日 00 時 10 分
西都	14	10 日 23 時 00 分	24	11 日 00 時 50 分
えびの	20	11 日 05 時 40 分	50	11 日 05 時 30 分
小林	10	11 日 00 時 10 分	25	11 日 05 時 40 分
池の尾	11	11 日 00 時 30 分	23	11 日 00 時 50 分
国富	11	11 日 06 時 50 分	16	11 日 02 時 30 分
宮崎	11	11 日 02 時 40 分	19	11 日 02 時 50 分
霧島御池	14	11 日 00 時 10 分	35	11 日 01 時 50 分
青島	17	10 日 14 時 40 分	32	11 日 05 時 00 分
赤江	11	11 日 06 時 50 分	15	11 日 07 時 40 分
都城	8	11 日 02 時 30 分	16	11 日 02 時 40 分
鰐塚山	20	10 日 16 時 20 分	36	10 日 17 時 20 分
深瀬	35	11 日 06 時 10 分	56	11 日 06 時 40 分
油津	30	11 日 06 時 50 分	41	11 日 07 時 00 分
串間	25	11 日 06 時 50 分	34	11 日 06 時 30 分

エ 降水量分布図

アメダス日別値2006年4月10日～4月11日 降水量 (mm)



(2)被害状況(市町村別区分別内訳)

ア 被害概況

区分 市町村名	施設物								
	土木施設	農地及び 農業用施設	営農施設	林地及び 林業用施設	水産施設	教育施設	商工施設	通信施設	電力施設
宮崎市								165	
都城市								138	
延岡市								129	
日南市								46	
小林市								46	
日向市								37	
串間市								9	
西都市								28	
えびの市								9	
清武町									
北郷町									
南郷町									
三股町									
高原町									
野尻町									
国富町									
綾町									
高鍋町								37	
新富町									
西米良村									
木城町									
川南町									
都農町									
門川町									
美郷町									
北川町									
諸塚村									
椎葉村									
高千穂町								37	
日之影町									
五ヶ瀬町									
合計	0	0	0	0	0	0	0	681	0

イ 施設物被害

(ク) 通信施設

事業所名	被害施設	被害量	被害額 (千円)
		(本、m、個、件)	
宮崎	引込線	18	165
	屋内線	1	
	電話機	9	
都城	引込線	15	138
	電話機	5	
延岡	引込線	14	129
	屋内線	2	
	電話機	3	
日南	引込線	5	46
	電話機	1	
小林	引込線	5	46
日向	引込線	4	37
	屋内線	2	
	電話機	3	
串間	引込線	1	9
	屋内線	1	
西都	引込線	3	28
	電話機	1	
えびの	引込線	1	9
	電話機	1	
高鍋	引込線	4	37
	屋内線	2	
	電話機	3	
高千穂	引込線	4	37
	電話機	1	
計		109	681

2 平成18年6月8日の梅雨前線による大雨

(1) 気象状況

- ア 気象概況
地上天気図
- イ 日別降水量と極値
- ウ 降水量分布図

(2) 被害状況（市町村別区分別内訳）

- ア 被害概況
- イ 施設物被害

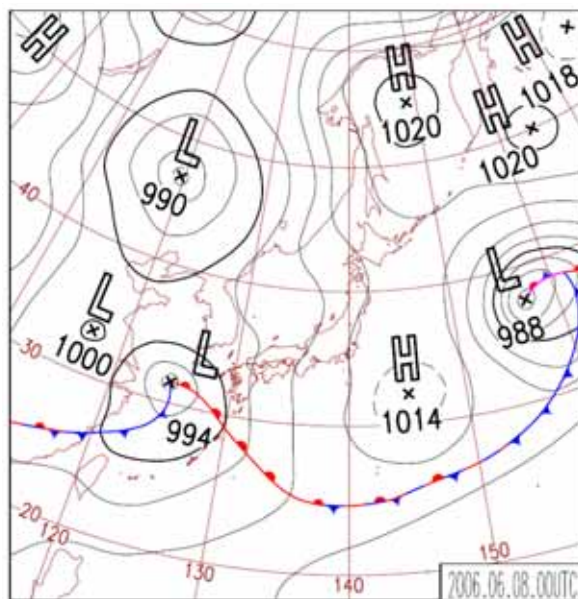
(1) 気象状況

ア 気象概況 (6月8日の梅雨前線による大雨)

8日は東シナ海の低気圧が九州に接近し、この低気圧から延びる梅雨前線が九州南岸まで北上して前線の活動が活発となったため、県南部で大雨となった。

8日は、日南市油津で18時10分までの1時間に42ミリ、日降水量は107ミリを観測した。また、青島では日降水量90ミリを観測した。

(地上天気図)



平成18年6月8日09時

イ 日別降水量と極値

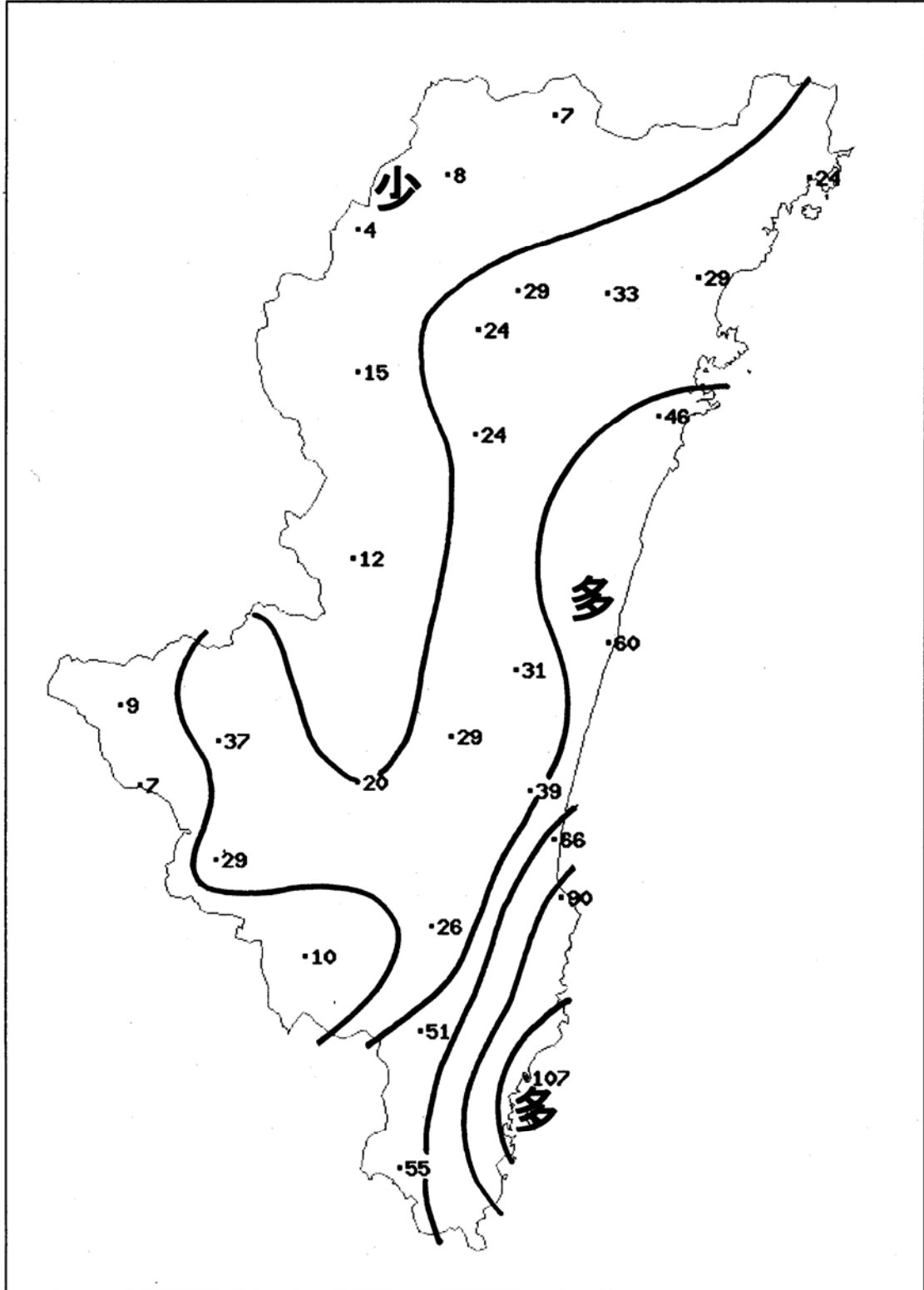
平成 18 年 6 月 8 日

単位:mm

観測所名	日降水量	最大 1 時間降水量		最大 3 時間降水量	
	8 日	降水量	時分	降水量	時分
高千穂	8	2	8 日 18 時 00 分	4	8 日 18 時 00 分
見立	7	3	8 日 14 時 30 分	6	8 日 16 時 40 分
古江	24	8	8 日 20 時 50 分	17	8 日 22 時 10 分
鞍岡	4	2	8 日 18 時 10 分	3	8 日 20 時 10 分
中小屋	29	5	8 日 19 時 00 分	13	8 日 19 時 00 分
諸塚	24	6	8 日 18 時 40 分	12	8 日 19 時 10 分
北方	33	11	8 日 14 時 10 分	13	8 日 16 時 10 分
延岡	29	6	8 日 20 時 30 分	13	8 日 20 時 50 分
上椎葉	15	5	8 日 18 時 30 分	9	8 日 18 時 50 分
日向	46	9	8 日 19 時 40 分	23	8 日 21 時 40 分
神門	24	5	8 日 17 時 10 分	11	8 日 19 時 10 分
西米良	12	4	8 日 20 時 30 分	7	8 日 20 時 40 分
高鍋	60	13	8 日 19 時 30 分	33	8 日 20 時 20 分
加久藤	9	3	8 日 20 時 00 分	5	8 日 20 時 50 分
西都	31	8	8 日 17 時 50 分	18	8 日 18 時 50 分
えびの	7	2	8 日 16 時 50 分	4	8 日 16 時 50 分
小林	37	17	8 日 16 時 50 分	28	8 日 18 時 40 分
池の尾	20	7	8 日 17 時 20 分	13	8 日 17 時 20 分
国富	29	8	8 日 17 時 30 分	17	8 日 18 時 40 分
宮崎	39	10	8 日 19 時 10 分	25	8 日 20 時 00 分
霧島御池	29	7	8 日 14 時 20 分	13	8 日 15 時 00 分
青島	90	37	8 日 19 時 00 分	76	8 日 20 時 10 分
赤江	66	22	8 日 19 時 40 分	48	8 日 20 時 10 分
都城	10	3	8 日 17 時 50 分	6	8 日 19 時 40 分
鰐塚山	26	5	8 日 16 時 20 分	13	8 日 17 時 20 分
深瀬	51	13	8 日 18 時 00 分	33	8 日 18 時 30 分
油津	107	42	8 日 18 時 10 分	84	8 日 19 時 30 分
串間	55	21	8 日 18 時 20 分	36	8 日 18 時 40 分

ウ 降水量分布図

アメダス日別値2006年6月8日～6月8日 降水量 (mm)



(2)被害状況(市町村別区分別内訳)

ア 被害概況

区分 市町村名	施設物								
	土木施設	農地及び 農業用施設	営農施設	林地及び 林業用施設	水産施設	教育施設	商工施設	通信施設	電力施設
宮崎市									
都城市									
延岡市									
日南市									
小林市									
日向市									
串間市	1,229,418								
西都市									
えびの市									
清武町									
北郷町									
南郷町									
三股町									
高原町									
野尻町									
国富町									
綾町									
高鍋町									
新富町									
西米良村									
木城町									
川南町									
都農町									
門川町									
美郷町									
北川町									
諸塚村									
椎葉村									
高千穂町									
日之影町									
五ヶ瀬町									
(県内一円)									
合計	1,229,418	0	0	0	0	0	0	0	0

鉄道施設	衛生関係施設	その他の施設	小計	生産物					合計
				農産物樹体	畜産物	水産物	林産物	小計	
			0					0	0
			0					0	0
			0					0	0
			0					0	0
			0					0	0
			0					0	0
			1,229,418					0	1,229,418
			0					0	0
			0					0	0
			0					0	0
			0					0	0
			0					0	0
			0					0	0
			0					0	0
			0					0	0
			0					0	0
			0					0	0
			0					0	0
			0					0	0
			0					0	0
			0					0	0
			0					0	0
			0					0	0
			0					0	0
			0					0	0
			0					0	0
			0					0	0
			0					0	0
			0					0	0
			0					0	0
			0					0	0
			0					0	0
			0					0	0
			0					0	0
			0					0	0
			0					0	0
			0					0	0
			0					0	0
906			906					0	906
906	0	0	1,230,324	0	0	0	0	0	1,230,324

イ 施設物被害

(ア) 公共土木施設

被害区分 市町村名	県工事分															
	河川		海岸		砂防		急傾斜		道路		橋梁		港湾		公園	
	箇所	被害額	箇所	被害額	箇所	被害額	箇所	被害額	箇所	被害額	箇所	被害額	箇所	被害額	箇所	被害額
宮崎市																
都城市																
延岡市																
日南市																
小林市																
日向市																
串間市									2	1,229,418						
西都市																
えびの市																
清武町																
北郷町																
南郷町																
三股町																
高原町																
野尻町																
国富町																
綾町																
高鍋町																
新富町																
西米良村																
木城町																
川南町																
都農町																
門川町																
美郷町																
北川町																
諸塚村																
椎葉村																
高千穂町																
日之影町																
五ヶ瀬町																
合計									2	1,229,418						

小 計		市町村工事分												合計	
箇所	被害額	河 川		道 路		橋 梁		下水道		公園		小 計		箇所	被害額
		箇所	被害額	箇所	被害額	箇所	被害額	箇所	被害額	箇所	被害額	箇所	被害額		
2	1,229,418													2	1,229,418
2	1,229,418													2	1,229,418

(コ) 鉄道施設

路線	被害状況	箇所数	被害額(千円)
日南線	切取崩壊	1	906
合計		1	906

3 平成18年6月14日から15日にかけての梅雨前線による大雨

(1) 気象状況

- ア 気象概況
地上天気図
- イ 日別降水量
- ウ 降水量の極値
- エ 降水量分布図

(2) 被害状況（市町村別区分別内訳）

- ア 被害概況
- イ 施設物被害

(1) 気象状況

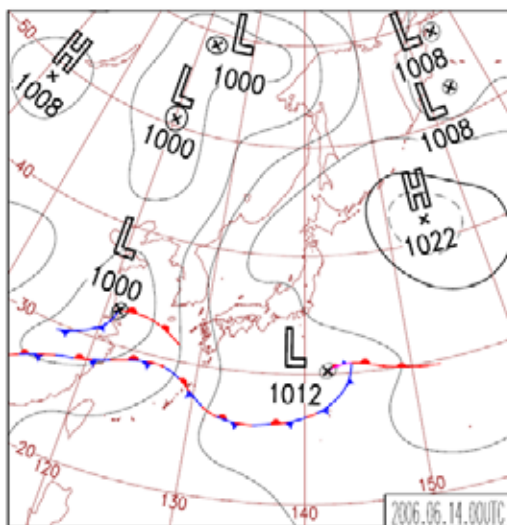
ア 気象概況 (6月14日から15日の梅雨前線による大雨)

15日は低気圧が日本海へ進み、この低気圧から延びる梅雨前線の活動が活発となり大雨となった。15日は日降水量が100ミリを超えた所が10か所あった。

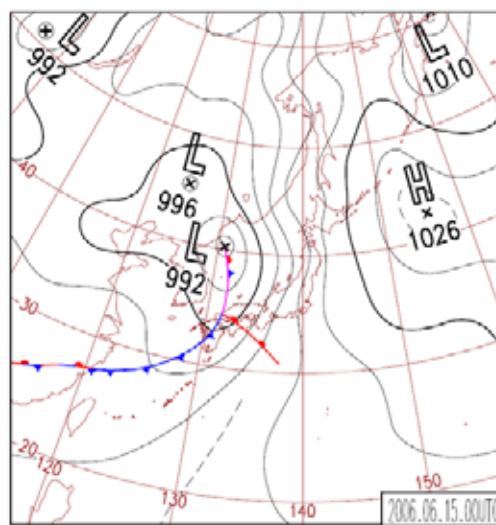
15日は日南市深瀬で02時40分までの1時間に49ミリの激しい雨を観測した。日降水量はえびので264ミリ、深瀬で240ミリを観測した。

2日間の総降水量はえびので279ミリ、深瀬で255ミリとなった。

(地上天気図)



平成18年6月14日09時



平成18年6月15日09時

イ 日別降水量

平成 18 年 6 月 14 日～15 日

単位:mm

観測所名	日降水量		合計
	14 日	15 日	
高千穂	12	55	67
見立	12	67	79
古江	6	79	85
鞍岡	4	68	72
中小屋	14	53	67
諸塚	16	52	68
北方	9	50	59
延岡	11	50	61
上椎葉	8	90	98
日向	13	57	70
神門	24	73	97
西米良	8	88	96
高鍋	4	94	98
加久藤	3	97	100
西都	9	97	106
えびの	15	264	279
小林	18	115	133
池の尾	6	109	115
国富	5	83	88
宮崎	5	125	130
霧島御池	11	148	159
青島	7	89	96
赤江	6	84	90
都城	5	129	134
鰐塚山	18	116	134
深瀬	15	240	255
油津	5	150	155
串間	5	150	155

ウ 降水量の極値

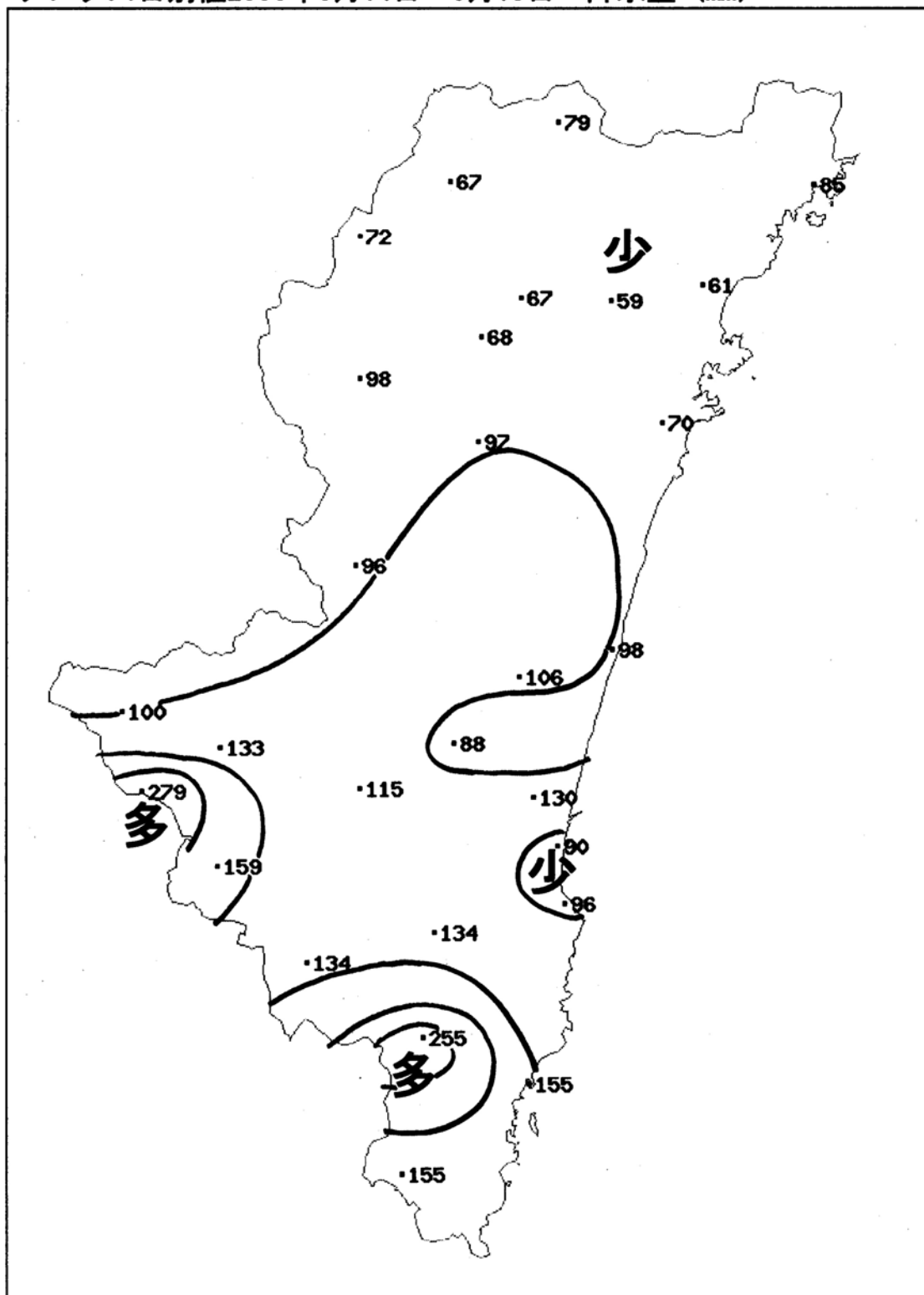
平成 18 年 6 月 14 日～15 日

単位:mm

観測所名	最大 1 時間降水量		最大 3 時間降水量	
	降水量	時分	降水量	時分
高千穂	14	15 日 09 時 10 分	32	15 日 09 時 30 分
見立	15	15 日 09 時 20 分	40	15 日 09 時 40 分
古江	17	15 日 04 時 30 分	30	15 日 10 時 20 分
鞍岡	16	15 日 09 時 00 分	34	15 日 09 時 20 分
中小屋	9	15 日 09 時 10 分	22	15 日 09 時 10 分
諸塚	9	14 日 23 時 00 分	23	15 日 08 時 50 分
北方	12	15 日 02 時 30 分	21	15 日 02 時 40 分
延岡	11	15 日 03 時 00 分	20	15 日 05 時 00 分
上椎葉	16	15 日 07 時 50 分	40	15 日 09 時 00 分
日向	12	15 日 02 時 20 分	22	15 日 02 時 50 分
神門	12	14 日 22 時 50 分	29	15 日 09 時 10 分
西米良	13	15 日 06 時 40 分	36	15 日 08 時 30 分
高鍋	12	15 日 07 時 50 分	31	15 日 09 時 10 分
加久藤	16	15 日 05 時 50 分	41	15 日 08 時 10 分
西都	12	15 日 09 時 00 分	30	15 日 10 時 50 分
えびの	40	15 日 03 時 50 分	91	15 日 08 時 30 分
小林	19	15 日 08 時 00 分	42	15 日 08 時 40 分
池の尾	12	15 日 13 時 20 分	34	15 日 09 時 00 分
国富	11	15 日 10 時 40 分	27	15 日 10 時 50 分
宮崎	23	15 日 10 時 20 分	48	15 日 11 時 10 分
霧島御池	19	15 日 08 時 30 分	48	15 日 08 時 40 分
青島	17	15 日 02 時 00 分	32	15 日 12 時 00 分
赤江	20	15 日 11 時 00 分	34	15 日 12 時 40 分
都城	25	15 日 10 時 10 分	53	15 日 11 時 30 分
鱈塚山	26	15 日 10 時 30 分	48	15 日 12 時 20 分
深瀬	49	15 日 02 時 40 分	81	15 日 11 時 10 分
油津	36	15 日 09 時 50 分	71	15 日 11 時 50 分
串間	37	15 日 09 時 20 分	77	15 日 11 時 40 分

エ 降水量分布図

アメダス日別値2006年6月14日～6月15日 降水量 (mm)



(2)被害状況(市町村別区分別内訳)

ア 被害概況

区分 市町村名	施設物								
	土木施設	農地及び 農業用施設	営農施設	林地及び 林業用施設	水産施設	教育施設	商工施設	通信施設	電力施設
宮崎市								276	
都城市								147	
延岡市								157	
日南市	30,562							138	
小林市	4,712							55	
日向市								92	
串間市	53,290							74	
西都市								9	
えびの市								18	
清武町									
北郷町	22,669								
南郷町	87,391								
三股町									
高原町									
野尻町									
国富町									
綾町	31,189								
高鍋町								83	
新富町									
西米良村	2,756								
木城町									
川南町									
都農町									
門川町									92
美郷町									
北川町									
諸塚村									
椎葉村									
高千穂町								9	
日之影町									
五ヶ瀬町									
(県内一円)									
合計	232,569	0	0	0	0	0	0	1,058	92

鉄道施設	衛生関係施設	その他の施設	小計	生産物					小計	合計
				農産物樹体	畜産物	水産物	林産物			
			276					0	276	
			147					0	147	
			157					0	157	
			30,700					0	30,700	
			4,767					0	4,767	
			92					0	92	
			53,364					0	53,364	
			9					0	9	
			18					0	18	
			0					0	0	
			22,669					0	22,669	
			87,391					0	87,391	
			0					0	0	
			0					0	0	
			0					0	0	
			0					0	0	
			31,189					0	31,189	
			83					0	83	
			0					0	0	
			2,756					0	2,756	
			0					0	0	
			0					0	0	
			0					0	0	
			92					0	92	
			0					0	0	
			0					0	0	
			0					0	0	
			0					0	0	
			9					0	9	
			0					0	0	
			0					0	0	
418			418					0	418	
418	0	0	234,137	0	0	0	0	0	234,137	

イ 施設物被害

(ア) 公共土木施設

被害区分 市町村名	県工事分															
	河川		海岸		砂防		急傾斜		道路		橋梁		港湾		公園	
	箇所	被害額	箇所	被害額	箇所	被害額	箇所	被害額	箇所	被害額	箇所	被害額	箇所	被害額	箇所	被害額
宮崎市																
都城市																
延岡市																
日南市	3	23,470							1	7,092						
小林市									1	4,712						
日向市																
串間市	2	9,721							1	29,647						
西都市																
えびの市																
清武町																
北郷町																
南郷町	3	22,439														
三股町																
高原町																
野尻町																
国富町																
綾町									1	31,189						
高鍋町																
新富町																
西米良村									1	2,756						
木城町																
川南町																
都農町																
門川町																
美郷町																
北川町																
諸塚村																
椎葉村																
高千穂町																
日之影町																
五ヶ瀬町																
合計	8	55,630							5	75,396						

		市町村工事分												合計	
小 計		河 川		道 路		橋 梁		下水道		公園		小 計			
箇所	被害額	箇所	被害額	箇所	被害額	箇所	被害額	箇所	被害額	箇所	被害額	箇所	被害額	箇所	被害額
4	30,562													4	30,562
1	4,712													1	4,712
3	39,368	2	7,187	2	6,735							4	13,922	7	53,290
				1	22,669							1	22,669	1	22,669
3	22,439			4	64,952							4	64,952	7	87,391
1	31,189													1	31,189
1	2,756													1	2,756
13	131,026	2	7,187	7	94,356							9	101,543	22	232,569

(ク) 通信施設

事業所	被害施設	被害量 (本、m、個、件)	被害額 (千円)
宮崎	引込線	30	276
	屋内線	16	
	電話機	14	
都城	引込線	16	147
	屋内線	2	
	電話機	3	
延岡	引込線	17	157
	屋内線	1	
	電話機	8	
日南	引込線	15	138
	屋内線	1	
	電話機	1	
小林	引込線	6	55
	電話機	3	
日向	引込線	10	92
	屋内線	4	
	電話機	3	
串間	引込線	8	74
	電話機	1	
西都	引込線	1	9
	屋内線	1	
	電話機	1	
えびの	引込線	2	18
	電話機	1	
高鍋	引込線	9	83
高千穂	引込線	1	9
	電話機	1	
計			1,058

(ケ)電力施設

(被害額単位:千円)

区分 市町村名	一般電気												合計	
	電柱		配電設備		発電設備		送電設備		充電設備		その他		箇所	被害額
	箇所	被害額	箇所	被害額	箇所	被害額	箇所	被害額	箇所	被害額	箇所	被害額		
宮崎市													0	0
都城市													0	0
延岡市													0	0
日南市													0	0
小林市													0	0
日向市													0	0
串間市													0	0
西都市													0	0
えびの市													0	0
清武町													0	0
北郷町													0	0
南郷町													0	0
三股町													0	0
高原町													0	0
野尻町													0	0
国富町													0	0
綾町													0	0
高鍋町													0	0
新富町													0	0
西米良村													0	0
木城町													0	0
川南町													0	0
都農町													0	0
門川町			1	92									1	92
美郷町													0	0
北川町													0	0
諸塚村													0	0
椎葉村													0	0
高千穂町													0	0
日之影町													0	0
五ヶ瀬町													0	0
計	0	0	1	92	0	0	0	0	0	0	0	0	1	92

(コ) 鉄道施設

路線	被害状況	箇所数	被害額(千円)
日南線	伏び災害	1	418
合計		1	418

4 平成18年6月23日から24日にかけての梅雨前線による大雨

(1) 気象状況

- ア 気象概況
地上天気図
- イ 日別降水量
- ウ 降水量の極値
- エ 降水量分布図

(2) 被害状況（市町村別区分別内訳）

- ア 被害概況
- イ 施設物被害

(1) 気象状況

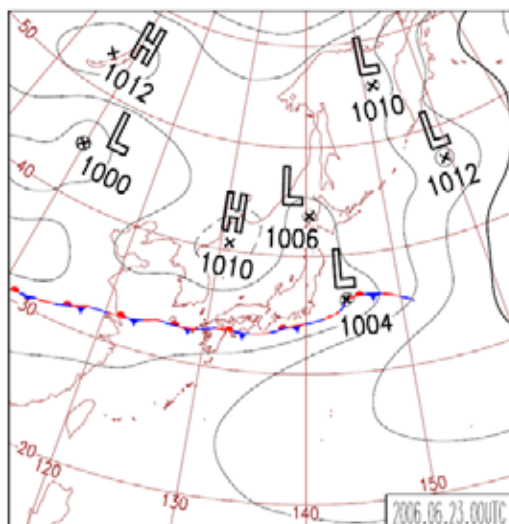
ア 気象概況 (6月23日から24日にかけての梅雨前線による大雨)

23日から24日にかけて梅雨前線が九州付近に停滞して、前線の活動が活発となったため大雨となった。

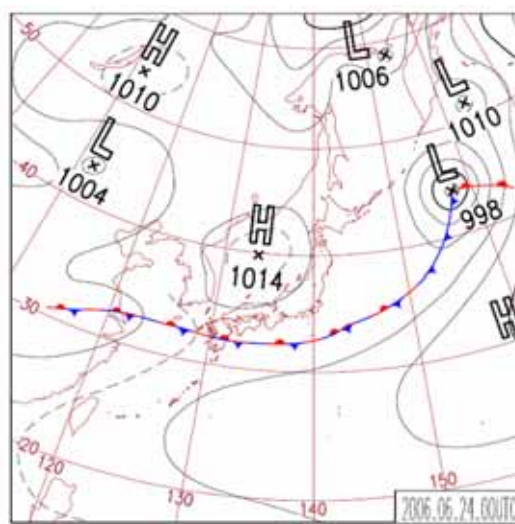
24日はえびので06時30分までの1時間に76ミリを観測するなど、雷を伴って非常に激しい雨が降った所があった。24日の日降水量はえびので166ミリ、霧島御池で159ミリ、池の尾で156ミリを観測した。

2日間の総降水量はえびので197ミリ、霧島御池で189ミリ、池の尾で174ミリとなった。

(地上天気図)



平成18年6月23日09時



平成18年6月24日09時

イ 日別降水量

平成 18 年 6 月 23 日～24 日

単位:mm

観測所名	日降水量		合計
	23 日	24 日	
高千穂	42	90	132
見立	69	71	140
古江	20	73	93
鞍岡	43	129	172
中小屋	20	110	130
諸塚	21	99	120
北方	15	104	119
延岡	16	72	88
上椎葉	43	83	126
日向	16	67	83
神門	34	85	119
西米良	19	33	52
高鍋	13	46	59
加久藤	25	97	122
西都	12	82	94
えびの	31	166	197
小林	19	110	129
池の尾	18	156	174
国富	4	111	115
宮崎	18	81	99
霧島御池	30	159	189
青島	9	46	55
赤江	16	65	81
都城	35	113	148
鰐塚山	32	84	116
深瀬	30	53	83
油津	7	18	25
串間	2	8	10

ウ 降水量の極値

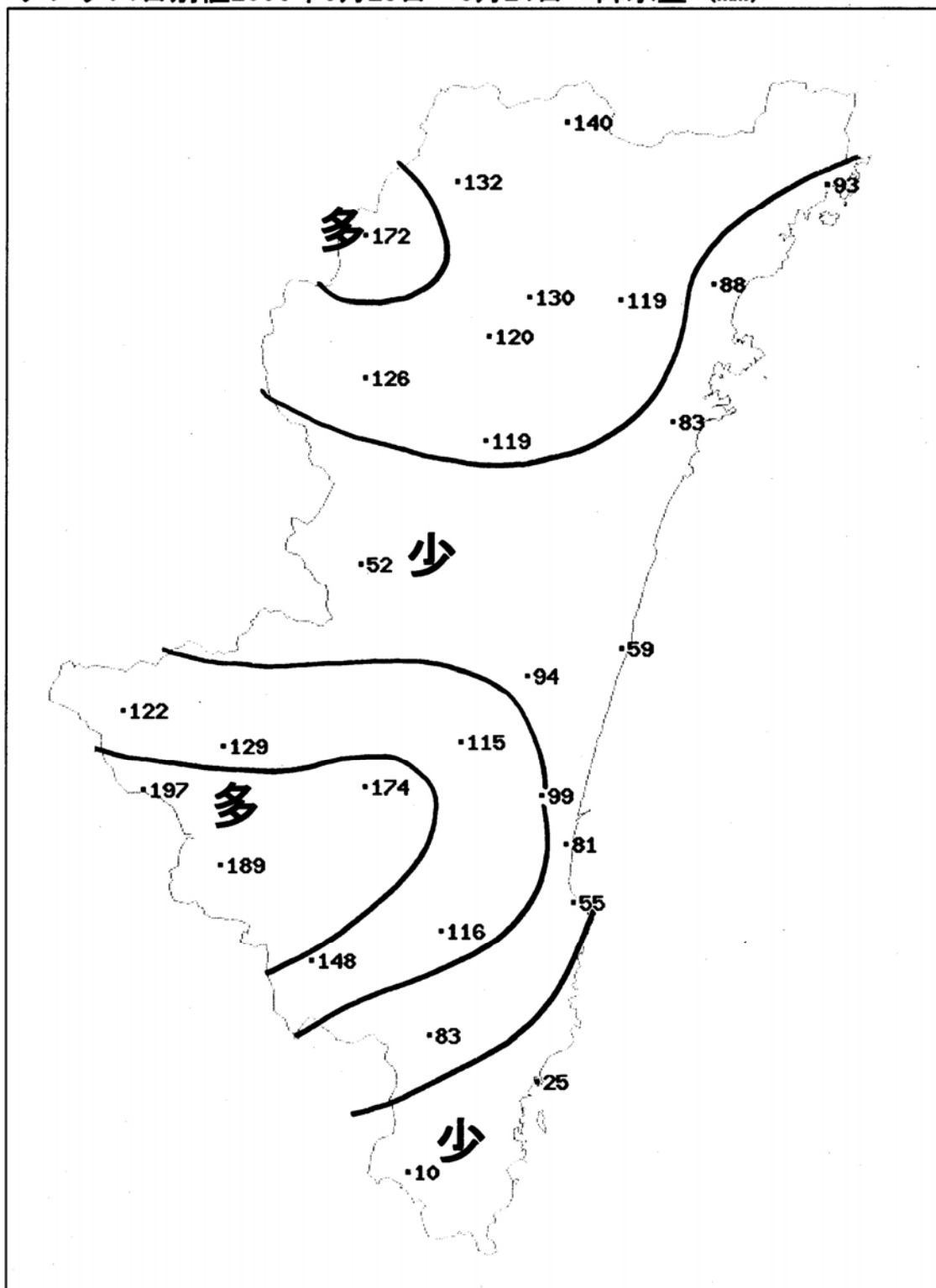
平成 18 年 6 月 23 日～24 日

単位:mm

観測所名	最大 1 時間降水量		最大 3 時間降水量	
	降水量	時分	降水量	時分
高千穂	22	24 日 07 時 40 分	35	24 日 05 時 00 分
見立	21	23 日 16 時 00 分	31	23 日 16 時 00 分
古江	13	24 日 04 時 30 分	31	24 日 06 時 00 分
鞍岡	33	24 日 03 時 30 分	56	24 日 04 時 40 分
中小屋	23	24 日 04 時 40 分	43	24 日 04 時 50 分
諸塚	23	24 日 04 時 40 分	49	24 日 04 時 50 分
北方	25	24 日 05 時 00 分	41	24 日 05 時 10 分
延岡	20	24 日 05 時 10 分	30	24 日 05 時 30 分
上椎葉	24	24 日 02 時 50 分	39	24 日 04 時 20 分
日向	29	24 日 04 時 10 分	36	24 日 05 時 10 分
神門	25	23 日 14 時 00 分	37	24 日 04 時 00 分
西米良	15	24 日 20 時 40 分	25	24 日 22 時 40 分
高鍋	19	24 日 08 時 10 分	33	24 日 09 時 10 分
加久藤	39	24 日 06 時 10 分	72	24 日 08 時 10 分
西都	36	24 日 06 時 50 分	50	24 日 08 時 50 分
えびの	76	24 日 06 時 30 分	119	24 日 07 時 30 分
小林	51	24 日 05 時 40 分	96	24 日 07 時 40 分
池の尾	52	24 日 06 時 00 分	110	24 日 07 時 50 分
国富	38	24 日 06 時 20 分	70	24 日 08 時 20 分
宮崎	29	24 日 08 時 30 分	45	24 日 08 時 20 分
霧島御池	58	24 日 07 時 40 分	79	24 日 09 時 00 分
青島	17	24 日 10 時 40 分	37	24 日 10 時 50 分
赤江	14	24 日 10 時 40 分	33	24 日 12 時 20 分
都城	72	24 日 08 時 40 分	109	24 日 10 時 40 分
鰐塚山	36	24 日 08 時 40 分	74	24 日 10 時 50 分
深瀬	40	24 日 09 時 30 分	50	24 日 11 時 00 分
油津	11	24 日 10 時 00 分	18	24 日 11 時 40 分
串間	5	24 日 10 時 40 分	8	24 日 12 時 20 分

エ 降水量分布図

アメダス日別値2006年6月23日～6月24日 降水量 (mm)



(2)被害状況(市町村別区分別内訳)

ア 被害概況

区分 市町村名	施設物								
	土木施設	農地及び 農業用施設	営農施設	林地及び 林業用施設	水産施設	教育施設	商工施設	通信施設	電力施設
宮崎市	5,794								
都城市	70,949								
延岡市									
日南市					5,000				
小林市									
日向市									
串間市									
西都市									
えびの市									
清武町									
北郷町									
南郷町									
三股町									
高原町									
野尻町	8,200								
国富町									
綾町	7,568								
高鍋町									
新富町									
西米良村									
木城町									
川南町									
都農町									
門川町									
美郷町									
北川町									
諸塚村									
椎葉村									
高千穂町									
日之影町									
五ヶ瀬町									
(県内一円)									
合計	92,511	0	0	0	5,000	0	0	0	0

イ 施設物被害

(ア) 公共土木施設

被害区分 市町村名	県工事分															
	河川		海岸		砂防		急傾斜		道路		橋梁		港湾		公園	
	箇所	被害額	箇所	被害額	箇所	被害額	箇所	被害額	箇所	被害額	箇所	被害額	箇所	被害額	箇所	被害額
宮崎市																
都城市	8	57,511														
延岡市																
日南市																
小林市																
日向市																
串間市																
西都市																
えびの市																
清武町																
北郷町																
南郷町																
三股町																
高原町																
野尻町									1	4,816						
国富町																
綾町									1	4,251						
高鍋町																
新富町																
西米良村																
木城町																
川南町																
都農町																
門川町																
美郷町																
北川町																
諸塚村																
椎葉村																
高千穂町																
日之影町																
五ヶ瀬町																
合計	8	57,511							2	9,067						

(オ)水産施設

市町村名	漁船		漁具		漁港		海岸		消破堤・浮消波	
	動力船		小型定置網等		箇所	被害額	箇所	被害額	箇所	被害額
	箇所	被害額	箇所	被害額						
宮崎市										
都城市										
延岡市										
日南市	1	5,000								
小林市										
日向市										
串間市										
西都市										
えびの市										
清武町										
北郷町										
南郷町										
三股町										
高原町										
野尻町										
国富町										
綾町										
高鍋町										
新富町										
西米良村										
木城町										
川南町										
都農町										
門川町										
美郷町										
北川町										
諸塚村										
椎葉村										
高千穂町										
日之影町										
五ヶ瀬町										
計	1	5,000	0	0	0	0	0	0	0	0

水産施設								合計	
漁業用施設		共同利用施設		非共同利用施設		養殖施設		箇所	被害額
箇所	被害額	箇所	被害額	箇所	被害額	箇所	被害額		
								0	0
								0	0
								0	0
								1	5,000
								0	0
								0	0
								0	0
								0	0
								0	0
								0	0
								0	0
								0	0
								0	0
								0	0
								0	0
								0	0
								0	0
								0	0
								0	0
								0	0
								0	0
								0	0
								0	0
								0	0
								0	0
								0	0
								0	0
								0	0
								0	0
								0	0
								0	0
								0	0
								0	0
								0	0
								0	0
0	0	0	0	0	0	0	0	1	5,000

(コ) 鉄道施設

路線	被害状況	箇所数	被害額(千円)
日豊本線	土砂流入	1	651
合計		1	651

5 平成18年6月26日から27日にかけての梅雨前線による大雨

(1) 気象状況

- ア 気象概況
地上天気図
- イ 日別降水量
- ウ 降水量の極値
- エ 降水量分布図

(2) 被害状況（市町村別区分別内訳）

- ア 被害概況
- イ 施設物被害

(1) 気象状況

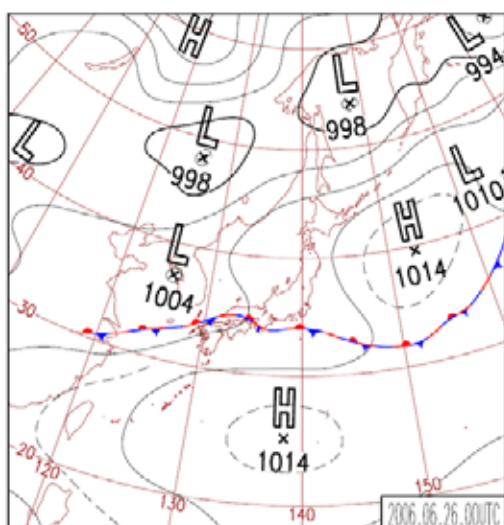
ア 気象概況 (6月26日から27日にかけての梅雨前線による大雨)

26日から27日にかけて梅雨前線が九州北部に停滞して、前線の活動が活発となったため、北部山沿いを中心に大雨となった。

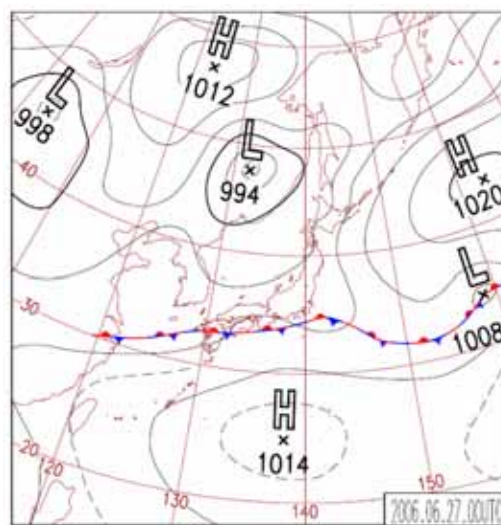
26日は高千穂で13時20分までの1時間に42ミリの激しい雨を観測した。26日の日降水量は高千穂で146ミリ、鞍岡で143ミリ、見立で112ミリを観測した。

2日間の総降水量は鞍岡で206ミリ、高千穂で173ミリ、見立で131ミリとなった。

(地上天気図)



平成18年6月26日09時



平成18年6月27日09時

イ 日別降水量

平成 18 年 6 月 26 日～27 日

単位:mm

観測所名	日降水量		合計
	26 日	27 日	
高千穂	146	27	173
見立	112	19	131
古江	17	8	25
鞍岡	143	63	206
中小屋	17	41	58
諸塚	17	22	39
北方	6	29	35
延岡	5	21	26
上椎葉	17	24	41
日向	4	12	16
神門	6	10	16
西米良	10	22	32
高鍋	6	12	18
加久藤	47	27	74
西都	8	15	23
えびの	37	61	98
小林	16	9	25
池の尾	38	64	102
国富	15	31	46
宮崎	27	56	83
霧島御池	41	30	71
青島	0	42	42
赤江	11	44	55
都城	0	53	53
鰐塚山	2	67	69
深瀬	1	67	68
油津	1	92	93
串間	9	109	118

ウ 降水量の極値

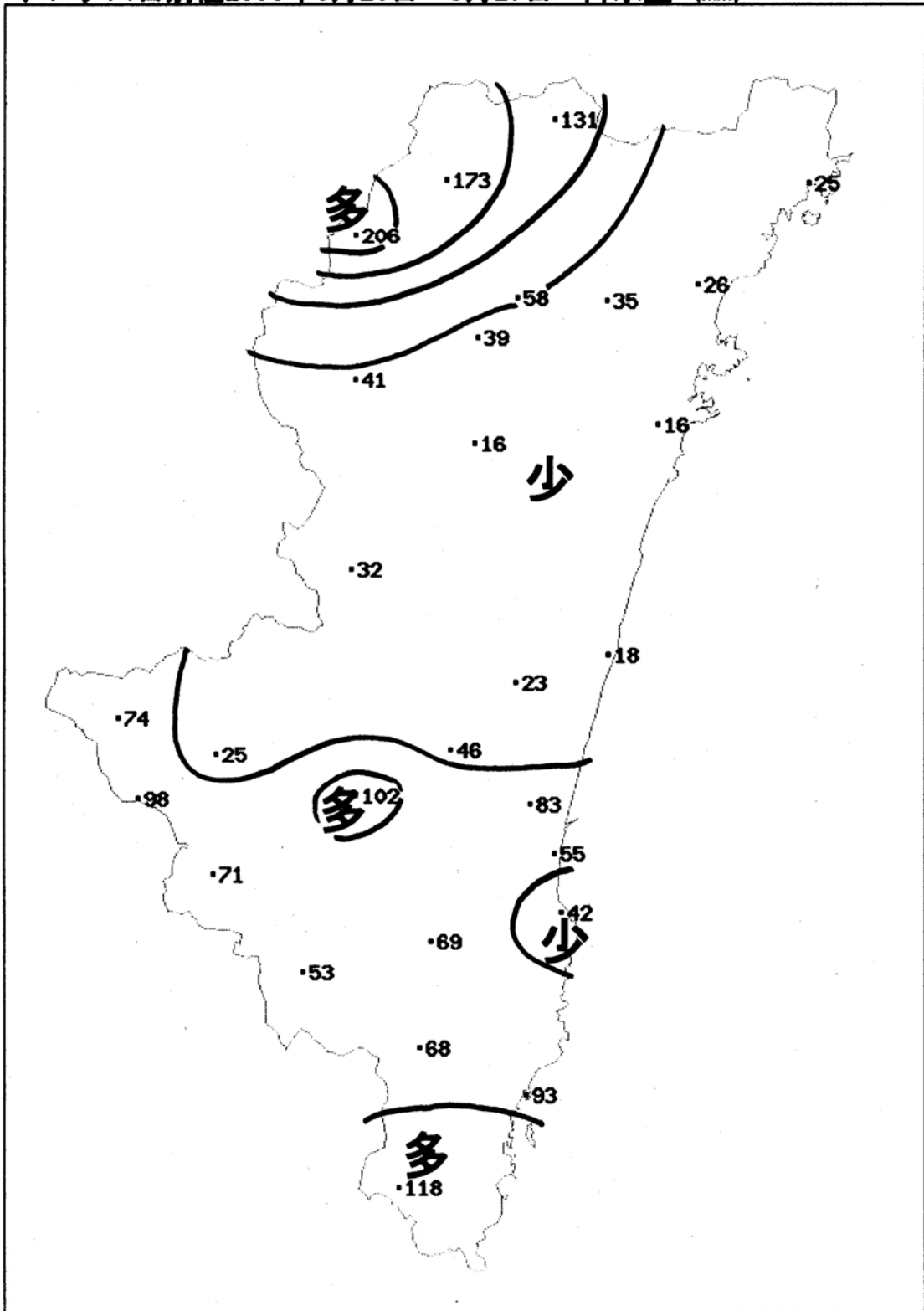
平成 18 年 6 月 26 日～27 日

単位:mm

観測所名	最大 1 時間降水量		最大 3 時間降水量	
	降水量	時 分	降水量	時 分
高千穂	42	26 日 13 時 20 分	85	26 日 14 時 40 分
見立	27	26 日 14 時 30 分	64	26 日 14 時 50 分
古江	8	26 日 14 時 00 分	11	26 日 15 時 20 分
鞍岡	44	27 日 05 時 10 分	73	26 日 10 時 10 分
中小屋	17	27 日 06 時 10 分	23	27 日 04 時 30 分
諸塚	13	27 日 03 時 30 分	21	27 日 04 時 20 分
北方	13	27 日 06 時 20 分	16	27 日 04 時 30 分
延岡	12	27 日 06 時 20 分	13	27 日 06 時 20 分
上椎葉	16	27 日 03 時 30 分	23	27 日 04 時 00 分
日向	13	27 日 03 時 30 分	13	27 日 05 時 30 分
神門	10	27 日 03 時 40 分	11	27 日 04 時 50 分
西米良	16	27 日 04 時 50 分	22	27 日 05 時 00 分
高鍋	6	27 日 04 時 20 分	11	27 日 04 時 50 分
加久藤	23	26 日 21 時 10 分	43	26 日 23 時 00 分
西都	8	27 日 04 時 10 分	12	27 日 04 時 40 分
えびの	34	27 日 05 時 10 分	50	27 日 05 時 30 分
小林	12	26 日 21 時 20 分	13	26 日 23 時 00 分
池の尾	38	27 日 05 時 30 分	47	27 日 05 時 30 分
国富	19	27 日 05 時 50 分	22	27 日 06 時 00 分
宮崎	26	27 日 04 時 20 分	41	27 日 06 時 30 分
霧島御池	19	26 日 22 時 20 分	38	26 日 23 時 00 分
青島	15	27 日 03 時 10 分	24	27 日 05 時 10 分
赤江	18	27 日 05 時 50 分	24	27 日 06 時 30 分
都城	22	27 日 01 時 20 分	31	27 日 03 時 30 分
鰐塚山	19	27 日 07 時 00 分	29	27 日 07 時 50 分
深瀬	17	27 日 01 時 10 分	29	27 日 06 時 40 分
油津	47	27 日 05 時 30 分	75	27 日 07 時 00 分
串間	35	27 日 07 時 40 分	54	27 日 08 時 10 分

エ 降水量分布図

アメダス日別値2006年6月26日～6月27日 降水量 (mm)



(2)被害状況(市町村別区分別内訳)

ア 被害概況

区分 市町村名	施設物								
	土木施設	農地及び 農業用施設	営農施設	林地及び 林業用施設	水産施設	教育施設	商工施設	通信施設	電力施設
宮崎市								405	
都城市		80,000						736	
延岡市								258	
日南市								267	
小林市								101	
日向市								165	
串間市		40,000						138	
西都市		3,000						37	
えびの市								37	
清武町									
北郷町									
南郷町					5,000				
三股町									
高原町									
野尻町									
国富町									
綾町									
高鍋町								64	
新富町									
西米良村									
木城町									
川南町									
都農町									
門川町									
美郷町									
北川町									
諸塚村									
椎葉村									
高千穂町	13,156							184	
日之影町	33,335								
五ヶ瀬町	3,439								
合計	49,930	123,000	0	0	5,000	0	0	2,392	0

鉄道施設	衛生関係施設	その他の施設	小計	生産物				小計	合計
				農産物樹体	畜産物	水産物	林産物		
			405					0	405
			80,736					0	80,736
			258					0	258
			267					0	267
			101					0	101
			165					0	165
			40,138					0	40,138
			3,037					0	3,037
			37					0	37
			0					0	0
			0					0	0
		1,241	6,241					0	6,241
			0					0	0
			0					0	0
			0					0	0
			0					0	0
			0					0	0
			0					0	0
			64					0	64
			0					0	0
			0					0	0
			0					0	0
			0					0	0
			0					0	0
			0					0	0
			0					0	0
			0					0	0
			0					0	0
			13,340					0	13,340
			33,335					0	33,335
			3,439					0	3,439
0	0	1,241	181,563	0	0	0	0	0	181,563

イ 施設物被害

(ア) 公共土木施設

被害区分 市町村名	県工事分															
	河川		海岸		砂防		急傾斜		道路		橋梁		港湾		公園	
	箇所	被害額	箇所	被害額	箇所	被害額	箇所	被害額	箇所	被害額	箇所	被害額	箇所	被害額	箇所	被害額
宮崎市																
都城市																
延岡市																
日南市																
小林市																
日向市																
串間市																
西都市																
えびの市																
清武町																
北郷町																
南郷町																
三股町																
高原町																
野尻町																
国富町																
綾町																
高鍋町																
新富町																
西米良村																
木城町																
川南町																
都農町																
門川町																
美郷町																
北川町																
諸塚村																
椎葉村																
高千穂町																
日之影町	1	26,638							2	6,697						
五ヶ瀬町									1	3,439						
合計	1	26,638							3	10,136						

		市町村工事分												合計	
小 計		河 川		道 路		橋 梁		下 水 道		公 園		小 計			
箇所	被害額	箇所	被害額	箇所	被害額	箇所	被害額	箇所	被害額	箇所	被害額	箇所	被害額	箇所	被害額
				5	13,156							5	13,156	5	13,156
3	33,335													3	33,335
1	3,439													1	3,439
4	36,774			5	13,156							5	13,156	9	49,930

(イ) 農地及び農業用施設

区分 市町村名	農 地						農 業 用							
	田		畑		小 計		ため池		頭首工		水 路		道 路	
	箇所	被害額	箇所	被害額	箇所	被害額	箇所	被害額	箇所	被害額	箇所	被害額	箇所	被害額
宮崎市														
都城市	9	18,000	10	19,000	19	37,000			1	3,000	17	31,000	4	9,000
延岡市														
日南市														
小林市														
日向市														
串間市	1	1,000	2	2,000	3	3,000			1	3,000	7	14,000	8	18,000
西都市													1	3,000
えびの市														
清武町														
北郷町														
南郷町														
三股町														
高原町														
野尻町														
国富町														
綾町														
高鍋町														
新富町														
西米良村														
木城町														
川南町														
都農町														
門川町														
美郷町														
北川町														
諸塚村														
椎葉村														
高千穂町														
日之影町														
五ヶ瀬町														
計	10	19,000	12	21,000	22	40,000			2	6,000	24	45,000	13	30,000

※6月23日から28日までの集計

施 設								災害関連農村生活環境施設				合 計	
橋 梁		農地保全		揚水機		小 計		生活関連		小 計			
箇所	被害額	箇所	被害額	箇所	被害額	箇所	被害額	箇所	被害額	箇所	被害額	箇所	被害額
						22	43,000					41	80,000
1	2,000					17	37,000					20	40,000
						1	3,000					1	3,000
1	2,000					40	83,000					62	123,000

(オ)水産施設

市町村名	漁船		漁具		漁港		海岸		消破提・浮消波	
	動力船		小型定置網等							
	箇所	被害額	箇所	被害額	箇所	被害額	箇所	被害額	箇所	被害額
宮崎市										
都城市										
延岡市										
日南市										
小林市										
日向市										
串間市										
西都市										
えびの市										
清武町										
北郷町										
南郷町	1	5,000								
三股町										
高原町										
野尻町										
国富町										
綾町										
高鍋町										
新富町										
西米良村										
木城町										
川南町										
都農町										
門川町										
美郷町										
北川町										
諸塚村										
椎葉村										
高千穂町										
日之影町										
五ヶ瀬町										
計	1	5,000	0	0	0	0	0	0	0	0

(ク) 通信施設

事業所	被害施設	被害量 (本、m、個、件)	被害額 (千円)
宮崎	引込線	44	405
	屋内線	7	
	電話機	30	
都城	引込線	80	736
	屋内線	7	
	電話機	66	
延岡	引込線	28	258
	屋内線	7	
	電話機	10	
日南	引込線	29	267
	屋内線	6	
	電話機	16	
小林	引込線	11	101
	電話機	5	
日向	引込線	18	165
	屋内線	4	
	電話機	2	
串間	引込線	15	138
	電話機	5	
西都	引込線	4	37
	屋内線	4	
	電話機	2	
えびの	引込線	4	37
	屋内線	1	
	電話機	3	
高鍋	引込線	7	64
	屋内線	2	
	電話機	4	
高千穂	引込線	20	184
	電話機	9	
計		450	2,392

(シ) その他の施設

⑨ 県有施設

市町村名	被害施設名称等	被害量	被害額(千円)
南郷町	総合農業試験場亜熱帯作物支場	1	1,241
合計		1	1,241

6 平成18年7月2日の梅雨前線による大雨

(1) 気象状況

- ア 気象概況
地上天気図
- イ 日別降水量と極値
- ウ 降水量分布図

(2) 被害状況（市町村別区分別内訳）

- ア 被害概況
- イ 施設物被害

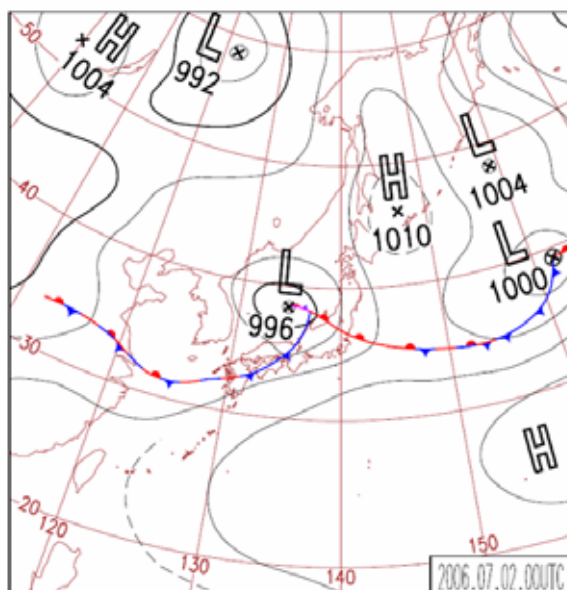
(1) 気象状況

ア 気象概況 (7月2日の梅雨前線による大雨)

2日は九州付近に停滞する梅雨前線の活動が活発となり、山沿いと北部平野部で大雨となった。

2日は鞍岡で06時50分までの1時間に52ミリの激しい雨を観測した。2日の日降水量は加久藤で143ミリ、小林で115ミリ、国富で114ミリを観測した。

(地上天気図)



平成18年7月2日09時

イ 日別降水量と極値

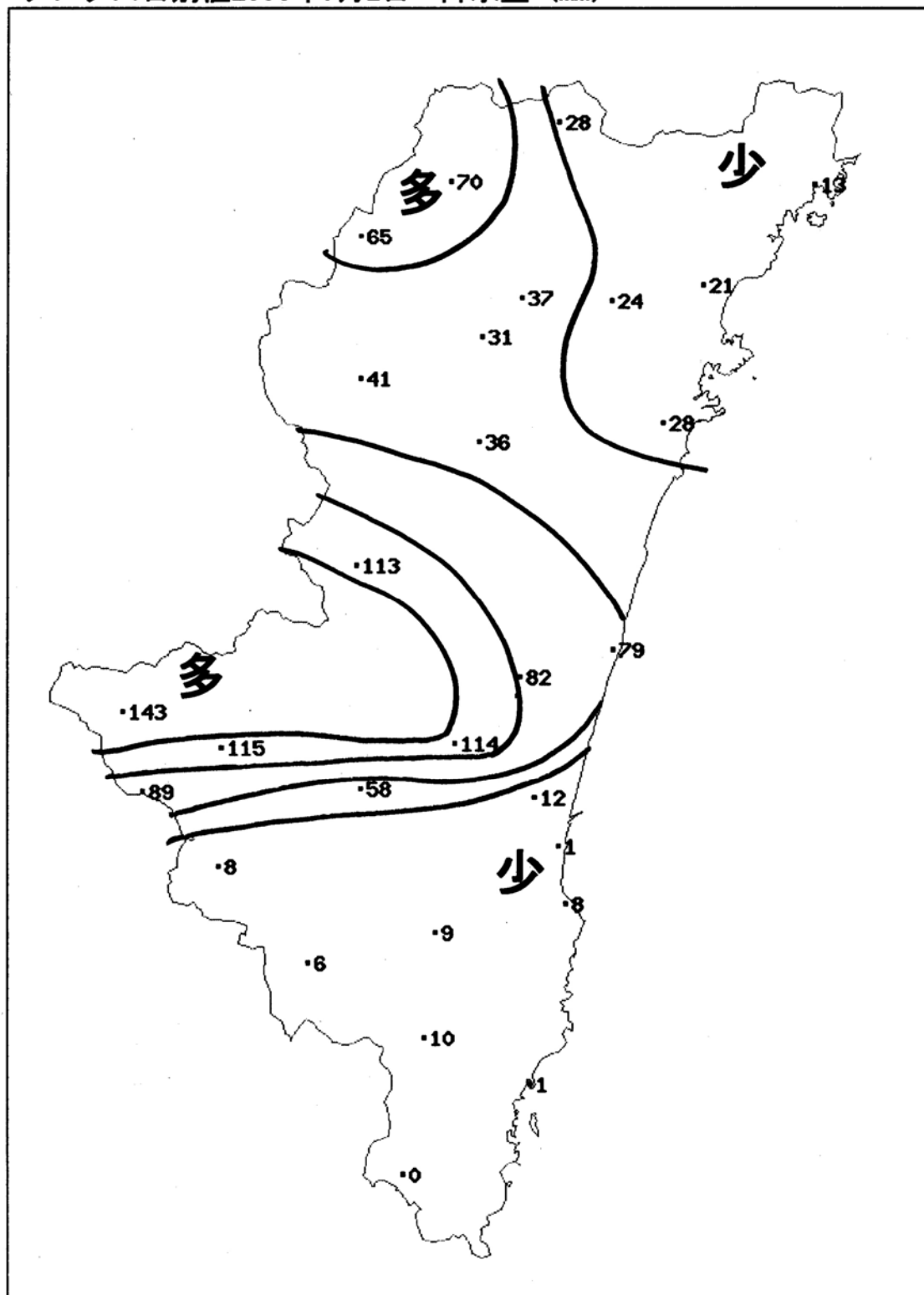
平成 18 年 7 月 2 日

単位:mm

観測所名	日降水量	最大 1 時間降水量		最大 3 時間降水量	
	2 日	降水量	時分	降水量	時分
高千穂	70	41	2 日 06 時 50 分	51	2 日 08 時 30 分
見立	28	21	2 日 06 時 50 分	26	2 日 08 時 20 分
古江	13	7	2 日 07 時 50 分	8	2 日 09 時 50 分
鞍岡	65	52	2 日 06 時 50 分	57	2 日 08 時 40 分
中小屋	37	16	2 日 07 時 20 分	28	2 日 09 時 10 分
諸塚	31	14	2 日 07 時 30 分	23	2 日 09 時 10 分
北方	24	12	2 日 07 時 20 分	19	2 日 09 時 20 分
延岡	21	11	2 日 07 時 30 分	17	2 日 09 時 30 分
上椎葉	41	19	2 日 07 時 20 分	26	2 日 08 時 40 分
日向	28	12	2 日 08 時 10 分	21	2 日 09 時 50 分
神門	36	13	2 日 07 時 50 分	25	2 日 09 時 20 分
西米良	113	31	2 日 09 時 00 分	73	2 日 09 時 30 分
高鍋	79	34	2 日 10 時 50 分	70	2 日 11 時 50 分
加久藤	143	61	2 日 09 時 30 分	133	2 日 11 時 10 分
西都	82	33	2 日 11 時 20 分	74	2 日 11 時 40 分
えびの	89	61	2 日 10 時 00 分	72	2 日 10 時 30 分
小林	115	72	2 日 10 時 30 分	108	2 日 11 時 50 分
池の尾	58	40	2 日 10 時 30 分	53	2 日 11 時 00 分
国富	114	57	2 日 10 時 00 分	111	2 日 11 時 00 分
宮崎	12	11	2 日 10 時 40 分	12	2 日 12 時 20 分
霧島御池	8	3	2 日 00 時 10 分	3	2 日 17 時 40 分
青島	8	8	2 日 11 時 50 分	8	2 日 13 時 50 分
赤江	1	1	2 日 15 時 10 分	1	2 日 17 時 10 分
都城	6	6	2 日 11 時 20 分	6	2 日 13 時 20 分
鰐塚山	9	7	2 日 11 時 30 分	7	2 日 13 時 30 分
深瀬	10	7	2 日 06 時 00 分	8	2 日 06 時 10 分
油津	1	1	2 日 11 時 10 分	2	2 日 13 時 10 分
串間	0			0	

ウ 降水量分布図

アメダス日別値2006年7月2日 降水量 (mm)



(2)被害状況(市町村別区分別内訳)

ア 被害概況

区分 市町村名	施設物								
	土木施設	農地及び 農業用施設	営農施設	林地及び 林業用施設	水産施設	教育施設	商工施設	通信施設	電力施設
宮崎市								46	
都城市								74	
延岡市								1,214	
日南市								37	
小林市								64	
日向市								18	
串間市									
西都市									
えびの市								9	
清武町									
北郷町									
南郷町									
三股町									
高原町									
野尻町									
国富町									
綾町									
高鍋町								9	
新富町									
西米良村									
木城町									
川南町									
都農町									
門川町									
美郷町									
北川町									
諸塚村									
椎葉村									
高千穂町								18	
日之影町	47,195								
五ヶ瀬町									
合計	47,195	0	0	0	0	0	0	1,489	0

鉄道施設	衛生関係施設	その他の施設	小計	生産物				小計	合計
				農産物樹体	畜産物	水産物	林産物		
			46					0	46
			74					0	74
			1,214					0	1,214
			37					0	37
			64					0	64
			18					0	18
			0					0	0
			0					0	0
			9					0	9
			0					0	0
			0					0	0
			0					0	0
			0					0	0
			0					0	0
			0					0	0
			0					0	0
			0					0	0
			0					0	0
			9					0	9
			0					0	0
			0					0	0
			0					0	0
			0					0	0
			0					0	0
			0					0	0
			0					0	0
			0					0	0
			0					0	0
			18					0	18
			47,195					0	47,195
			0					0	0
0	0	0	48,684	0	0	0	0	0	48,684

イ 施設物被害

(ア) 公共土木施設

被害区分 市町村名	県工事分															
	河川		海岸		砂防		急傾斜		道路		橋梁		港湾		公園	
	箇所	被害額	箇所	被害額	箇所	被害額	箇所	被害額	箇所	被害額	箇所	被害額	箇所	被害額	箇所	被害額
宮崎市																
都城市																
延岡市																
日南市																
小林市																
日向市																
串間市																
西都市																
えびの市																
清武町																
北郷町																
南郷町																
三股町																
高原町																
野尻町																
国富町																
綾町																
高鍋町																
新富町																
西米良村																
木城町																
川南町																
都農町																
門川町																
美郷町																
北川町																
諸塚村																
椎葉村																
高千穂町																
日之影町																
五ヶ瀬町																
合計																

		市町村工事分												合計		
小 計		河 川		道 路		橋 梁		下 水 道		公 園		小 計				
箇所	被害額	箇所	被害額	箇所	被害額	箇所	被害額	箇所	被害額	箇所	被害額	箇所	被害額	箇所	被害額	
						4	47,195						4	47,195	4	47,195
						4	47,195						4	47,195	4	47,195

(ク) 通信施設

事業所	被害施設	被害量 (本、m、個、件)	被害額 (千円)
宮崎	引込線	5	46
	電話機	2	
都城	引込線	8	74
	屋内線	2	
	電話機	3	
延岡	SDワイヤー	100	1,214
	市内ケーブル	400	
	引込線	3	
日南	引込線	4	37
	電話機	1	
小林	引込線	7	64
日向	引込線	2	18
	電話機	2	
えびの	引込線	1	9
	屋内線	1	
	電話機	1	
高鍋	引込線	1	9
	屋内線	1	
	電話機	1	
高千穂	引込線	2	18
	電話機	1	
計		540	1,489

7 平成18年7月3日から4日にかけての梅雨前線による
大雨

(1) 気象状況

- ア 気象概況
地上天気図
- イ 日別降水量
- ウ 降水量の極値
- エ 降水量分布図

(2) 被害状況（市町村別区分別内訳）

- ア 被害概況
- イ 施設物被害

(1) 気象状況

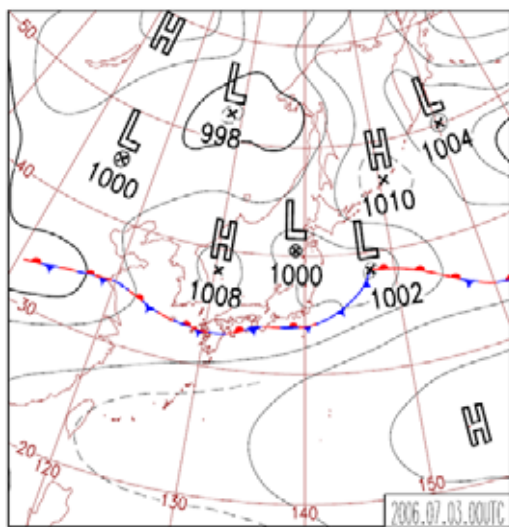
ア 気象概況 (7月3日から4日にかけての梅雨前線による大雨)

3日から4日にかけて梅雨前線が九州北部に停滞して梅雨前線の活動が活発となったため、南部山沿いで大雨となった。

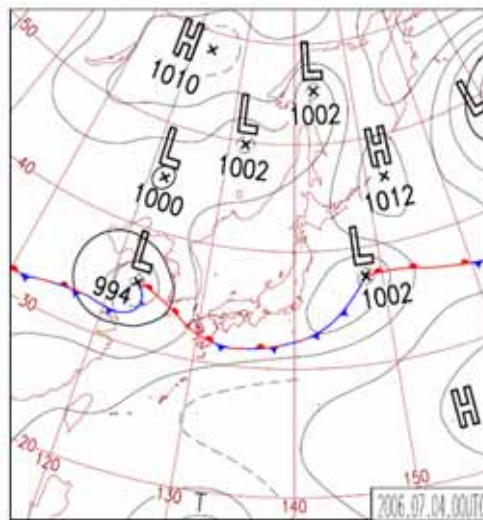
3日は霧島御池で03時40分までの1時間に38ミリの激しい雨を観測した。3日の日降水量はえびので98ミリ、加久藤で89ミリ、小林で79ミリを観測した。

2日間の総降水量はえびので126ミリ、加久藤で103ミリ、小林で101ミリとなった。

(地上天気図)



平成18年7月3日09時



平成18年7月4日09時

イ 日別降水量

平成 18 年 7 月 3 日～4 日

単位:mm

観測所名	日降水量		合計
	3 日	4 日	
高千穂	8	4	12
見立	5	6	11
古江	6	3	9
鞍岡	14	8	22
中小屋	23	5	28
諸塚	24	5	29
北方	20	3	23
延岡	18	2	20
上椎葉	31	9	40
日向	29	1	30
神門	28	5	33
西米良	30	6	36
高鍋	39	2	41
加久藤	89	14	103
西都	39	3	42
えびの	98	28	126
小林	79	22	101
池の尾	67	2	69
国富	55	3	58
宮崎	49	0	49
霧島御池	70	2	72
青島	26	0	26
赤江	37	0	37
都城	26	0	26
鰐塚山	29	0	29
深瀬	41	3	44
油津	28	2	30
串間	29	0	29

ウ 降水量の極値

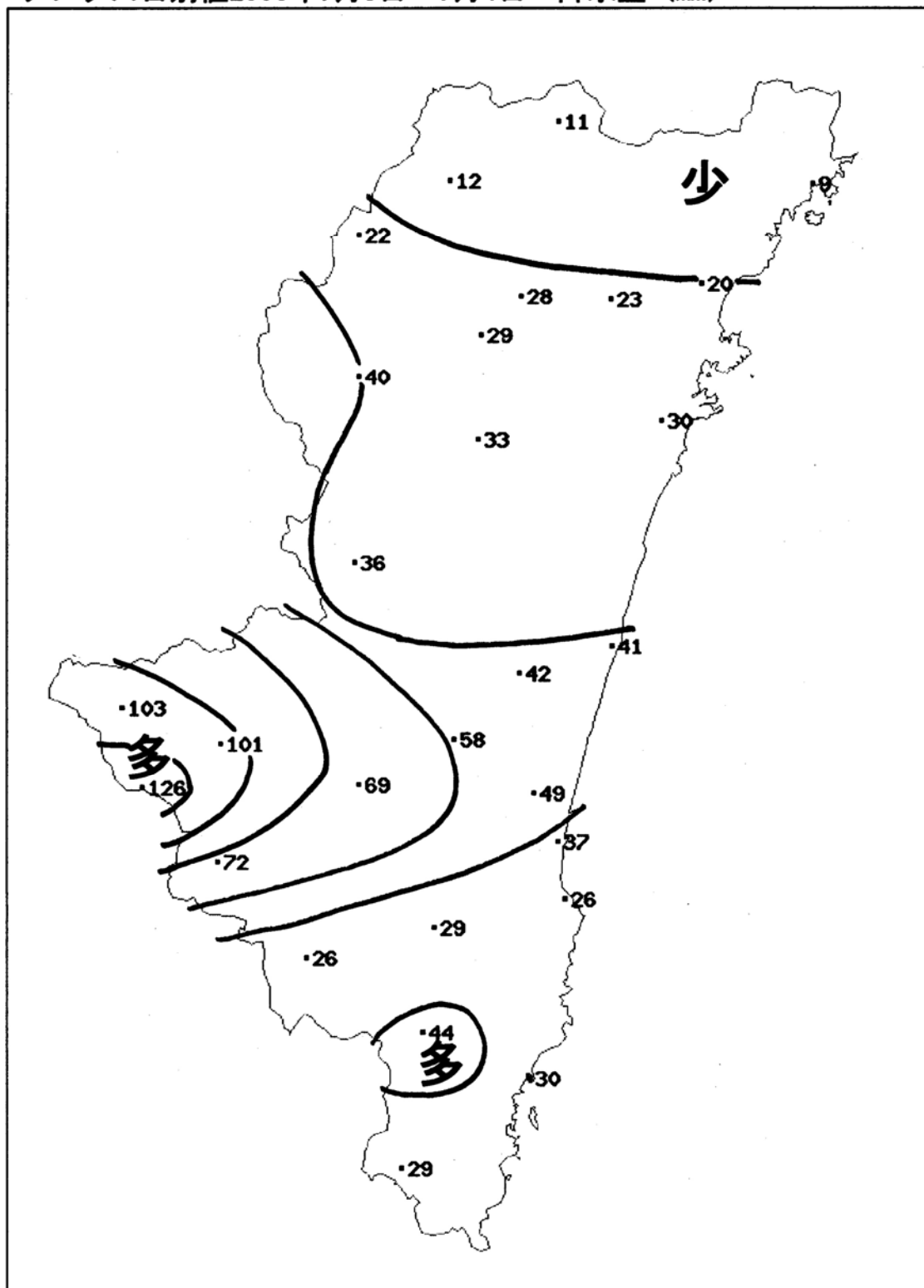
平成 18 年 7 月 3 日～4 日

単位:mm

観測所名	最大 1 時間降水量		最大 3 時間降水量	
	降水量	時 分	降水量	時 分
高千穂	4	3 日 05 時 10 分	6	3 日 06 時 50 分
見立	4	3 日 05 時 10 分	5	3 日 07 時 10 分
古江	3	3 日 05 時 40 分	4	3 日 07 時 40 分
鞍岡	6	3 日 05 時 00 分	8	3 日 06 時 50 分
中小屋	9	3 日 11 時 20 分	15	3 日 12 時 30 分
諸塚	9	3 日 10 時 40 分	14	3 日 12 時 20 分
北方	9	3 日 10 時 50 分	15	3 日 12 時 40 分
延岡	8	3 日 11 時 00 分	12	3 日 13 時 00 分
上椎葉	13	3 日 10 時 20 分	20	3 日 11 時 50 分
日向	11	3 日 10 時 50 分	17	3 日 12 時 50 分
神門	10	3 日 10 時 30 分	18	3 日 11 時 40 分
西米良	7	3 日 13 時 00 分	15	3 日 12 時 50 分
高鍋	13	3 日 12 時 30 分	25	3 日 13 時 10 分
加久藤	37	3 日 04 時 00 分	47	3 日 05 時 10 分
西都	13	3 日 12 時 20 分	23	3 日 13 時 40 分
えびの	30	3 日 03 時 30 分	52	3 日 05 時 20 分
小林	32	3 日 04 時 00 分	46	3 日 05 時 30 分
池の尾	21	3 日 04 時 00 分	36	3 日 05 時 50 分
国富	17	3 日 04 時 50 分	28	3 日 05 時 40 分
宮崎	24	3 日 04 時 20 分	37	3 日 06 時 20 分
霧島御池	38	3 日 03 時 40 分	52	3 日 05 時 10 分
青島	14	3 日 04 時 50 分	17	3 日 06 時 50 分
赤江	19	3 日 04 時 30 分	27	3 日 06 時 30 分
都城	15	3 日 04 時 40 分	19	3 日 06 時 40 分
鱈塚山	16	3 日 04 時 50 分	21	3 日 06 時 30 分
深瀬	26	3 日 04 時 50 分	32	3 日 06 時 10 分
油津	20	3 日 04 時 50 分	25	3 日 06 時 30 分
串間	11	3 日 04 時 50 分	19	3 日 06 時 10 分

エ 降水量分布図

アメダス日別値2006年7月3日～7月4日 降水量 (mm)



(2)被害状況(市町村別区分別内訳)

ア 被害概況

区分 市町村名	施設物								
	土木施設	農地及び 農業用施設	営農施設	林地及び 林業用施設	水産施設	教育施設	商工施設	通信施設	電力施設
宮崎市									
都城市									
延岡市									
日南市									
小林市	43,694								
日向市									
串間市	168,848								
西都市									
えびの市	29,292								
清武町									
北郷町									
南郷町									
三股町									
高原町									
野尻町									
国富町									
綾町									
高鍋町									
新富町									
西米良村									
木城町									
川南町									
都農町									
門川町									
美郷町									
北川町									
諸塚村									
椎葉村									
高千穂町									
日之影町									
五ヶ瀬町									
合計	241,834	0	0	0	0	0	0	0	0

鉄道施設	衛生関係施設	その他の施設	小計	生産物				小計	合計
				農産物樹体	畜産物	水産物	林産物		
			0					0	0
			0					0	0
			0					0	0
			0					0	0
			43,694					0	43,694
			0					0	0
			168,848					0	168,848
			0					0	0
			29,292					0	29,292
			0					0	0
			0					0	0
			0					0	0
			0					0	0
			0					0	0
			0					0	0
			0					0	0
			0					0	0
			0					0	0
			0					0	0
			0					0	0
			0					0	0
			0					0	0
			0					0	0
			0					0	0
			0					0	0
			0					0	0
			0					0	0
			0					0	0
			0					0	0
			0					0	0
			0					0	0
			0					0	0
			0					0	0
			0					0	0
			0					0	0
			0					0	0
0	0	0	241,834	0	0	0	0	0	241,834

イ 施設物被害

(ア) 公共土木施設

被害区分 市町村名	県工事分															
	河川		海岸		砂防		急傾斜		道路		橋梁		港湾		公園	
	箇所	被害額	箇所	被害額	箇所	被害額	箇所	被害額	箇所	被害額	箇所	被害額	箇所	被害額	箇所	被害額
宮崎市																
都城市																
延岡市																
日南市																
小林市	4	16,546					1	3,027								
日向市																
串間市	10	54,844					3	31,238								
西都市																
えびの市	1	3,510			1	7,555										
清武町																
北郷町																
南郷町																
三股町																
高原町																
野尻町																
国富町																
綾町																
高鍋町																
新富町																
西米良村																
木城町																
川南町																
都農町																
門川町																
美郷町																
北川町																
諸塚村																
椎葉村																
高千穂町																
日之影町																
五ヶ瀬町																
合計	15	74,900			1	7,555	4	34,265								

		市町村工事分												合計	
小 計		河 川		道 路		橋 梁		下 水 道		公 園		小 計			
箇所	被害額	箇所	被害額	箇所	被害額	箇所	被害額	箇所	被害額	箇所	被害額	箇所	被害額	箇所	被害額
5	19,573	5	13,312	5	10,809							10	24,121	15	43,694
13	86,082	3	6,661	9	76,105							12	82,766	25	168,848
2	11,065	5	18,227									5	18,227	7	29,292
20	116,720	13	38,200	14	86,914							27	125,114	47	241,834

8 平成18年7月5日から6日にかけての梅雨前線による大雨

(1) 気象状況

- ア 気象概況
地上天気図
- イ 日別降水量
- ウ 降水量の極値
- エ 降水量分布図

(2) 被害状況（市町村別区分別内訳）

- ア 被害概況
- イ 施設物被害
- ウ 生産物被害

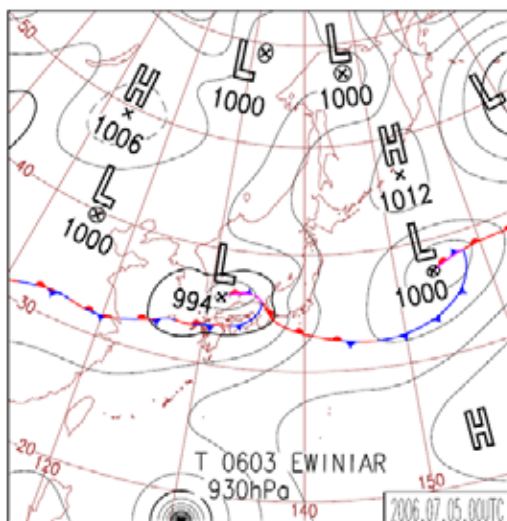
(1) 気象状況

ア 気象概況 (7月5日から6日にかけての梅雨前線による大雨)

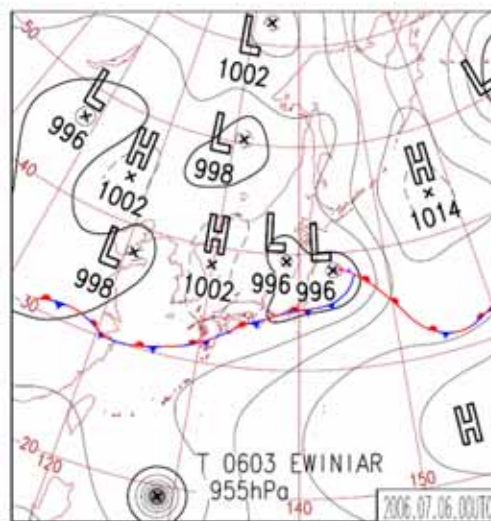
5日から6日にかけて梅雨前線が九州付近に停滞して、前線の活動が活発となったため大雨となった。

5日は都城で21時10分までの1時間に66ミリの非常に激しい雨を観測した。また、7か所の観測所で日降水量が100ミリを超えた。5日の日降水量は深瀬で238ミリ、油津で195ミリ、見立で189ミリ、上椎葉で134ミリ、高千穂で125ミリを観測した。2日間の総降水量は深瀬で258ミリ、油津で209ミリ、見立で190ミリとなった。

(地上天気図)



平成 18 年 7 月 5 日 09 時



平成 18 年 7 月 6 日 09 時

イ 日別降水量

平成 18 年 7 月 5 日～6 日

単位:mm

観測所名	日降水量		合計
	5 日	6 日	
高千穂	125	1	126
見立	189	1	190
古江	38	6	44
鞍岡	124	1	125
中小屋	63	1	64
諸塚	82	2	84
北方	46	2	48
延岡	48	2	50
上椎葉	134	5	139
日向	48	5	53
神門	95	3	98
西米良	101	10	111
高鍋	52	11	63
加久藤	65	8	73
西都	52	11	63
えびの	71	10	81
小林	24	3	27
池の尾	79	12	91
国富	82	11	93
宮崎	43	13	56
霧島御池	56	21	77
青島	52	12	64
赤江	39	13	52
都城	112	37	149
鰐塚山	92	32	124
深瀬	238	20	258
油津	195	14	209
串間	88	45	133

ウ 降水量の極値

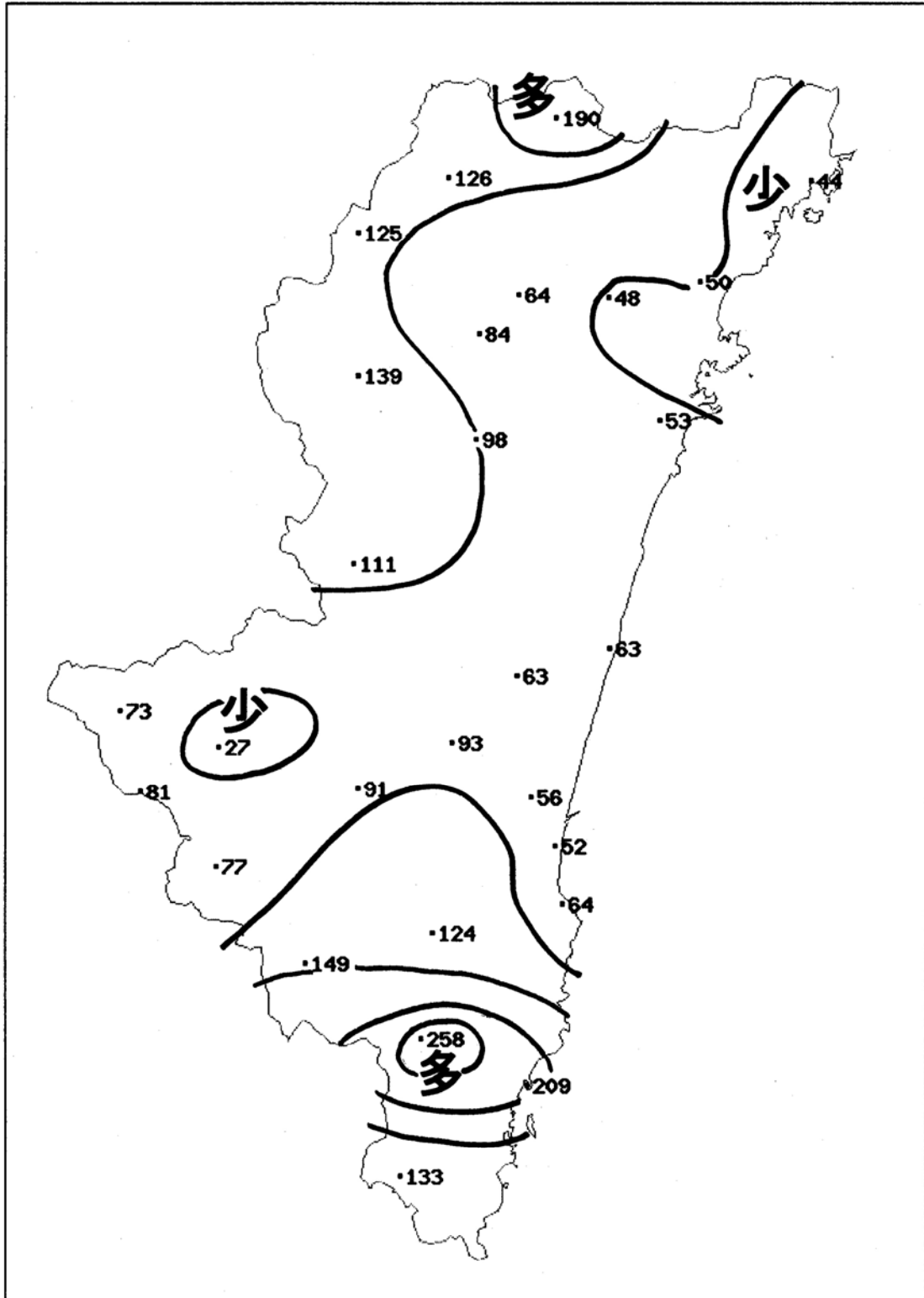
平成 18 年 7 月 5 日～6 日

単位:mm

観測所名	最大 1 時間降水量		最大 3 時間降水量	
	降水量	時分	降水量	時分
高千穂	30	5 日 09 時 50 分	50	5 日 10 時 50 分
見立	49	5 日 02 時 30 分	105	5 日 04 時 10 分
古江	10	5 日 16 時 50 分	17	5 日 04 時 50 分
鞍岡	45	5 日 09 時 50 分	66	5 日 11 時 00 分
中小屋	16	5 日 10 時 20 分	23	5 日 10 時 30 分
諸塚	19	5 日 04 時 30 分	33	5 日 04 時 40 分
北方	13	5 日 10 時 40 分	18	5 日 10 時 40 分
延岡	13	5 日 10 時 50 分	19	5 日 05 時 00 分
上椎葉	27	5 日 02 時 30 分	46	5 日 04 時 40 分
日向	14	5 日 05 時 00 分	15	5 日 05 時 50 分
神門	22	5 日 10 時 20 分	31	5 日 07 時 00 分
西米良	30	5 日 10 時 30 分	33	5 日 11 時 40 分
高鍋	16	5 日 13 時 40 分	19	5 日 14 時 10 分
加久藤	17	5 日 05 時 00 分	25	5 日 06 時 00 分
西都	14	5 日 05 時 40 分	17	5 日 07 時 20 分
えびの	17	5 日 09 時 10 分	23	5 日 10 時 30 分
小林	6	5 日 06 時 00 分	9	5 日 06 時 40 分
池の尾	21	5 日 19 時 40 分	42	5 日 21 時 40 分
国富	26	5 日 22 時 10 分	35	5 日 22 時 10 分
宮崎	18	5 日 19 時 30 分	22	5 日 21 時 30 分
霧島御池	17	5 日 14 時 40 分	21	5 日 15 時 20 分
青島	17	5 日 21 時 50 分	32	5 日 24 時 00 分
赤江	11	5 日 13 時 50 分	15	5 日 21 時 10 分
都城	66	5 日 21 時 10 分	88	5 日 22 時 40 分
鰐塚山	28	5 日 21 時 40 分	51	5 日 23 時 40 分
深瀬	63	5 日 21 時 50 分	145	5 日 23 時 20 分
油津	58	5 日 20 時 10 分	101	5 日 20 時 00 分
串間	56	5 日 24 時 00 分	86	6 日 01 時 30 分

エ 降水量分布図

アメダス日別値2006年7月5日～7月6日 降水量 (mm)



(2)被害状況(市町村別区分別内訳)

ア 被害概況

区分 市町村名	施設物								
	土木施設	農地及び 農業用施設	営農施設	林地及び 林業用施設	水産施設	教育施設	商工施設	通信施設	電力施設
宮崎市								386	
都城市		62,000		20,000				414	
延岡市								230	
日南市	130,066	89,000	3,000	12,000				188	
小林市		50,000						166	
日向市								166	
串間市		279,000	13,000	12,500				101	
西都市								37	
えびの市	21,726	53,000		30,800				92	
清武町									
北郷町									
南郷町	5,276	21,000							
三股町									
高原町		18,000							
野尻町		46,000							
国富町	77,256								
綾町		17,000							
高鍋町								175	
新富町									
西米良村	8,897								
木城町									
川南町									
都農町									
門川町									
美郷町									
北川町									
諸塚村									
椎葉村									
高千穂町	4,842							46	
日之影町	7,130								
五ヶ瀬町	1,546								
(県内一円)									
合計	256,739	635,000	16,000	75,300	0	0	0	2,001	0

鉄道施設	衛生関係施設	その他の施設	小計	生産物				小計	合計
				農産物樹体	畜産物	水産物	林産物		
			386					0	386
			82,414					0	82,414
			230					0	230
			234,254	3,540	600			4,140	238,394
			50,166					0	50,166
			166					0	166
			304,601	15,300	600			15,900	320,501
			37					0	37
			105,618					0	105,618
			0					0	0
			0					0	0
		7,630	33,906					0	33,906
			0					0	0
			18,000	2,127				2,127	20,127
			46,000					0	46,000
			77,256					0	77,256
			17,000					0	17,000
			175					0	175
			0					0	0
			8,897					0	8,897
			0					0	0
			0					0	0
			0					0	0
			0					0	0
			0					0	0
			4,888					0	4,888
			7,130					0	7,130
			1,546					0	1,546
3,820			3,820					0	3,820
3,820	0	7,630	996,490	20,967	1,200	0	0	22,167	1,018,657

イ 施設物被害

(ア) 公共土木施設

被害区分 市町村名	県工事分															
	河川		海岸		砂防		急傾斜		道路		橋梁		港湾		公園	
	箇所	被害額	箇所	被害額	箇所	被害額	箇所	被害額	箇所	被害額	箇所	被害額	箇所	被害額	箇所	被害額
宮崎市																
都城市																
延岡市																
日南市	9	68,589							2	26,500						
小林市																
日向市																
串間市																
西都市																
えびの市	1	21,726														
清武町																
北郷町																
南郷町																
三股町																
高原町																
野尻町																
国富町									1	77,256						
綾町																
高鍋町																
新富町																
西米良村																
木城町																
川南町																
都農町																
門川町																
美郷町																
北川町																
諸塚村																
椎葉村																
高千穂町									1	4,842						
日之影町									1	7,130						
五ヶ瀬町									1	1,546						
合計	10	90,315							6	117,274						

		市町村工事分												合計	
小 計		河 川		道 路		橋 梁		下 水 道		公 園		小 計			
箇所	被害額	箇所	被害額	箇所	被害額	箇所	被害額	箇所	被害額	箇所	被害額	箇所	被害額	箇所	被害額
11	95,089	9	25,857	4	9,120							13	34,977	24	130,066
1	21,726													1	21,726
		1	3,592	1	1,684							2	5,276	2	5,276
1	77,256													1	77,256
				4	8,897							4	8,897	4	8,897
1	4,842													1	4,842
1	7,130													1	7,130
1	1,546													1	1,546
16	207,589	10	29,449	9	19,701							19	49,150	35	256,739

(イ)農地及び農業用施設

7月5日から6日梅雨前線による大雨

区分 市町村名	農 地						農 業 用							
	田		畑		小 計		ため池		頭首工		水 路		道 路	
	箇所	被害額	箇所	被害額	箇所	被害額	箇所	被害額	箇所	被害額	箇所	被害額	箇所	被害額
宮崎市														
都城市	6	9,000	12	26,000	18	35,000					8	15,000	7	12,000
延岡市														
日南市	1	1,000	11	26,000	12	27,000			2	5,000	6	11,000	23	43,000
小林市	10	8,000	5	6,000	15	14,000					9	17,000	14	19,000
日向市														
串間市	10	19,000	13	23,000	23	42,000			3	21,000	47	119,000	43	93,000
西都市														
えびの市	17	16,000	2	5,000	19	21,000					12	16,000	10	16,000
清武町														
北郷町														
南郷町			1	1,000	1	1,000					5	8,000	6	12,000
三股町														
高原町	9	3,000	2	1,000	11	4,000					9	9,000	12	5,000
野尻町	6	5,000	3	7,000	9	12,000					16	28,000	5	6,000
国富町														
綾町	5	5,000	2	2,000	7	7,000	1	2,000			2	5,000	2	3,000
高鍋町														
新富町														
西米良村														
木城町														
川南町														
都農町														
門川町														
美郷町														
北川町														
諸塚村														
椎葉村														
高千穂町														
日之影町														
五ヶ瀬町														
計	64	66,000	51	97,000	115	163,000	1	2,000	5	26,000	114	228,000	122	209,000

※7月2日から6日までの集計

施 設								災害関連農村生活環境施設				合 計	
橋 梁		農地保全		揚水機		小 計		生活関連		小 計			
箇所	被害額	箇所	被害額	箇所	被害額	箇所	被害額	箇所	被害額	箇所	被害額	箇所	被害額
						15	27,000					33	62,000
2	3,000					33	62,000					45	89,000
						23	36,000					38	50,000
						93	233,000	1	4,000	1	4,000	117	279,000
						22	32,000					41	53,000
						11	20,000					12	21,000
						21	14,000					32	18,000
						21	34,000					30	46,000
						5	10,000					12	17,000
2	3,000					244	468,000	1	4,000	1	4,000	360	635,000

(ウ) 営農施設

市町村名	区分		ビニルハウス		畜舎		その他		合計	
	件数	被害額	件数	被害額	件数	被害額	件数	被害額	件数	被害額
宮崎市									0	0
都城市									0	0
延岡市									0	0
日南市			3	3,000					3	3,000
小林市									0	0
日向市									0	0
串間市			3	13,000					3	13,000
西都市									0	0
えびの市									0	0
清武町									0	0
北郷町									0	0
南郷町									0	0
三股町									0	0
高原町									0	0
野尻町									0	0
国富町									0	0
綾町									0	0
高鍋町									0	0
新富町									0	0
西米良村									0	0
木城町									0	0
川南町									0	0
都農町									0	0
門川町									0	0
美郷町									0	0
北川町									0	0
諸塚村									0	0
椎葉村									0	0
高千穂町									0	0
日之影町									0	0
五ヶ瀬町									0	0
計	0	0	6	16,000	0	0	0	0	6	16,000

(エ) 林地及び林業用施設

区分 市町村名	林 道			治 山						被害額合計
	路 面			林 地			施 設			
	路線	箇所	被害額	箇所	ヘクタール	被害額	箇所	ヘクタール	被害額	
宮崎市										
都城市				1	0.06	20,000				20,000
延岡市										
日南市				3	0.03	12,000				12,000
小林市										
日向市										
串間市				6	0.27	12,500				12,500
西都市										
えびの市				7	0.31	30,800				30,800
清武町										
北郷町										
南郷町										
三股町										
高原町										
野尻町										
国富町										
綾町										
高鍋町										
新富町										
西米良村										
木城町										
川南町										
都農町										
門川町										
美郷町										
北川町										
諸塚村										
椎葉村										
高千穂町										
日之影町										
五ヶ瀬町										
合 計				17	0.67	75,300				75,300

(ク) 通信施設

事業所	被害施設	被害量 (本、m、個、件)	被害額 (千円)
宮崎	引込線	42	386
	屋内線	16	
	電話機	17	
都城	引込線	45	414
	屋内線	9	
	電話機	30	
延岡	引込線	25	230
	屋内線	8	
	電話機	9	
日南	電柱	1	188
	引込線	14	
	屋内線	1	
	電話機	6	
小林	引込線	18	166
	屋内線	3	
	電話機	3	
日向	引込線	18	166
	屋内線	3	
	電話機	4	
串間	引込線	11	101
	屋内線	5	
	電話機	5	
西都	引込線	4	37
	屋内線	2	
	電話機	6	
えびの	引込線	10	92
	電話機	1	
高鍋	引込線	19	175
	屋内線	4	
	電話機	4	
高千穂	引込線	5	46
	電話機	1	
西郷	電話機	2	0
計		351	2,001

(コ) 鉄道施設

路線	被害状況	箇所数	被害額(千円)
日南線	切取崩壊・築堤崩壊側溝災害	5	3,820
合計		5	3,820

(シ) その他の施設

⑨ 県有施設

市町村名	被害施設名称等	被害量	被害額(千円)
南郷町	総合農業試験場亜熱帯作物支場	1	7,630
合計		1	7,630

ウ 生産物被害
 (ア) 農産物・樹体

市町村名	水陸稲		穀類・いも・豆		野菜		果樹		工芸作物	
	面積	被害額	面積	被害額	面積	被害額	面積	被害額	面積	被害額
宮崎市										
都城市										
延岡市										
日南市	28	319			1	2,240	0	200	0	186
小林市										
日向市										
串間市	0	300			3	15,000				
西都市										
えびの市										
清武町										
北郷町										
南郷町										
三股町										
高原町										
野尻町					6	2,127				
国富町										
綾町										
高鍋町										
新富町										
西米良村										
木城町										
川南町										
都農町										
門川町										
美郷町										
北川町										
諸塚村										
椎葉村										
高千穂町										
日之影町										
五ヶ瀬町										
計	29	619	0	0	9	19,367	0	200	0	186

(単位:ha、千円)

飼料用作物		花卉		その他		樹体		合計	
面積	被害額	面積	被害額	面積	被害額	面積	被害額	面積	被害額
								0	0
								0	0
								0	0
		0	595					29	3,540
								0	0
								0	0
								3	15,300
								0	0
								0	0
								0	0
								0	0
								0	0
								0	0
								0	0
								6	2,127
								0	0
								0	0
								0	0
								0	0
								0	0
								0	0
								0	0
								0	0
								0	0
								0	0
								0	0
								0	0
								0	0
								0	0
								0	0
								0	0
								0	0
0	0	0	595	0	0	0	0	38	20,967

(イ) 畜産物

区分 市町村名	種別	被害量 (頭・羽)	被害額 (千円)
宮崎市			
都城市			
延岡市			
日南市	豚	5	600
小林市			
日向市			
串間市	肉用牛	1	600
西都市			
えびの市			
清武町			
北郷町			
南郷町			
三股町			
高原町			
野尻町			
国富町			
綾町			
高鍋町			
新富町			
西米良村			
木城町			
川南町			
都農町			
門川町			
美郷町			
北川町			
諸塚村			
椎葉村			
高千穂町			
日之影町			
五ヶ瀬町			
計	0	6	1,200

9 平成18年7月20日から23日にかけての梅雨前線による大雨

(1) 気象状況

- ア 気象概況
地上天気図
- イ 日別降水量
- ウ 降水量の極値
- エ 降水量分布図

(2) 被害状況（市町村別区分別内訳）

- ア 被害概況
- イ 施設物被害
- ウ 生産物被害

(1) 気象状況

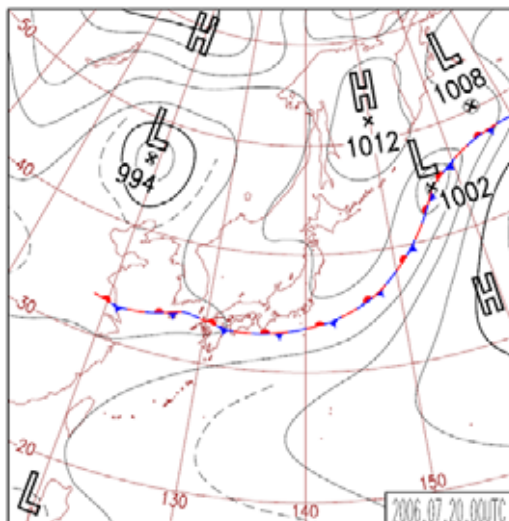
ア 気象概況 (7月20日から23日にかけての梅雨前線による大雨)

20日から23日にかけて梅雨前線が九州付近に停滞して、前線の活動が活発となったため、各地で大雨となった。

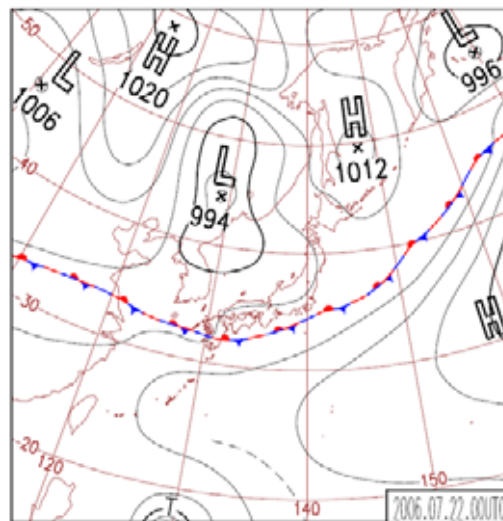
21日はえびので20時00分までの1時間に92ミリの猛烈な雨を観測した。21日の日降水量はえびので310ミリ、霧島御池で279ミリ、加久藤で231ミリ、22日の日降水量はえびので519ミリ、加久藤で405ミリ、小林365ミリ、池の尾で301ミリを観測した。

4日間の総降水量はえびので1,131ミリ、加久藤で921ミリ、池の尾で670ミリ、霧島御池で642ミリ、小林で617ミリとなった。

(地上天気図)



平成18年7月20日09時



平成18年7月22日09時

イ 日別降水量

平成 18 年 7 月 20 日～23 日

単位:mm

観測所名	日降水量				合計
	20 日	21 日	22 日	23 日	
高千穂	42	64	39	12	157
見立	83	63	26	19	191
古江	30	17	35	5	87
鞍岡	54	89	63	25	231
中小屋	43	26	76	26	171
諸塚	77	26	85	39	227
北方	37	20	60	19	136
延岡	37	19	46	15	117
上椎葉	165	66	119	65	415
日向	42	31	116	37	226
神門	66	37	139	39	281
西米良	113	158	233	69	573
高鍋	24	53	218	36	331
加久藤	162	231	405	123	921
西都	27	53	231	39	350
えびの	127	310	519	175	1131
小林	41	123	365	88	617
池の尾	146	159	301	64	670
国富	96	120	281	39	536
宮崎	21	110	155	47	333
霧島御池	100	279	206	57	642
青島	8	54	93	46	201
赤江	13	121	115	49	298
都城	20	21	107	52	200
鱒塚山	13	59	127	48	247
深瀬	4	25	106	59	194
油津	0	0	23	28	51
串間	0	0	26	40	66

ウ 降水量の極値

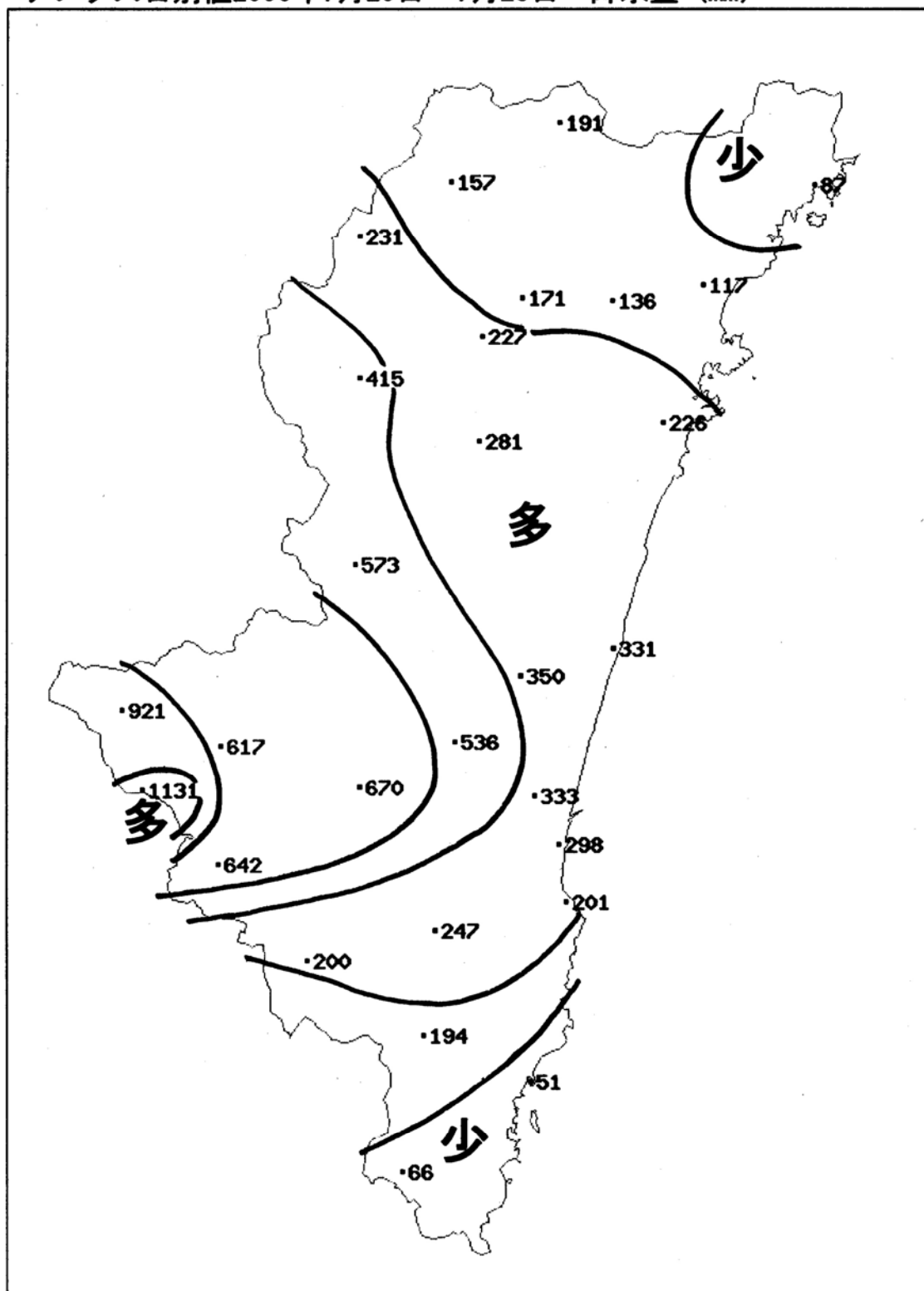
平成 18 年 7 月 20 日～23 日

単位:mm

観測所名	最大 1 時間降水量		最大 3 時間降水量	
	降水量	時分	降水量	時分
高千穂	21	21 日 11 時 00 分	37	21 日 12 時 00 分
見立	16	21 日 11 時 10 分	32	20 日 04 時 00 分
古江	11	22 日 12 時 30 分	22	22 日 13 時 00 分
鞍岡	19	21 日 04 時 20 分	47	21 日 04 時 00 分
中小屋	12	20 日 04 時 40 分	25	22 日 11 時 40 分
諸塚	20	20 日 08 時 40 分	29	20 日 08 時 40 分
北方	12	22 日 14 時 10 分	25	22 日 14 時 20 分
延岡	11	22 日 12 時 20 分	22	22 日 13 時 20 分
上椎葉	28	20 日 02 時 10 分	54	20 日 03 時 10 分
日向	23	22 日 03 時 30 分	36	22 日 04 時 40 分
神門	27	22 日 03 時 10 分	47	22 日 04 時 10 分
西米良	43	22 日 01 時 40 分	81	22 日 03 時 40 分
高鍋	40	22 日 02 時 00 分	68	22 日 02 時 50 分
加久藤	64	21 日 19 時 00 分	125	22 日 12 時 10 分
西都	33	22 日 01 時 30 分	59	22 日 13 時 40 分
えびの	92	21 日 20 時 00 分	159	21 日 21 時 40 分
小林	45	21 日 20 時 00 分	94	22 日 16 時 20 分
池の尾	48	21 日 20 時 30 分	84	22 日 14 時 50 分
国富	40	22 日 01 時 10 分	80	22 日 17 時 30 分
宮崎	42	22 日 00 時 30 分	80	22 日 00 時 40 分
霧島御池	47	21 日 22 時 00 分	120	21 日 23 時 00 分
青島	28	21 日 22 時 30 分	54	21 日 23 時 30 分
赤江	46	21 日 23 時 20 分	101	21 日 23 時 30 分
都城	21	22 日 22 時 40 分	30	23 日 00 時 40 分
鰐塚山	32	21 日 22 時 10 分	56	21 日 23 時 20 分
深瀬	20	21 日 19 時 40 分	32	22 日 16 時 10 分
油津	7	23 日 01 時 20 分	11	23 日 03 時 10 分
串間	8	23 日 01 時 40 分	19	23 日 02 時 20 分

エ 降水量分布図

アメダス日別値2006年7月20日～7月23日 降水量 (mm)



(2)被害状況(市町村別区分別内訳)

ア 被害概況

区分 市町村名	施設物								
	土木施設	農地及び 農業用施設	営農施設	林地及び 林業用施設	水産施設	教育施設	商工施設	通信施設	電力施設
宮崎市	204,527	126,500				50		1,421	
都城市	398,874	362,000		16,789		103	1,000	938	
延岡市								534	
日南市								212	
小林市	348,093	149,000	1,560	187,718				584	
日向市	14,564							441	
串間市								64	
西都市	91,604	24,000		16,172				138	
えびの市	492,425	627,000	500	364,771		5,963	210,630	304	
清武町	8,502								
北郷町									
南郷町									
三股町									
高原町	48,611	59,000		21,000					
野尻町	76,744	297,000	600	78,870					
国富町	61,058	22,000							
綾町	4,902	36,500							
高鍋町								455	
新富町	2,862								
西米良村	97,978			102,870					376
木城町	15,315								
川南町	40,994								
都農町									
門川町									
美郷町				35,349				9	
北川町									
諸塚村				56,744					
椎葉村	4,040			301,922					
高千穂町								221	
日之影町									
五ヶ瀬町									
合計	1,911,093	1,703,000	2,660	1,182,205	0	6,116	211,630	5,321	376

鉄道施設	衛生関係施設	その他の施設	小計	生産物					合計
				農産物樹体	畜産物	水産物	林産物	小計	
			332,498					0	332,498
			779,704	1,946				1,946	781,650
			534					0	534
			212					0	212
			686,955	5,230	1,132			6,362	693,317
			15,005					0	15,005
			64					0	64
			131,914	12,012				12,012	143,926
		3,928	1,705,521	116,310	180			116,490	1,822,011
			8,502					0	8,502
			0					0	0
			0					0	0
			0					0	0
		12,687	141,298	1,176				1,176	142,474
			453,214	1,606				1,606	454,820
			83,058					0	83,058
			41,402					0	41,402
			455	22,167				22,167	22,622
		1,953	4,815					0	4,815
			201,224					0	201,224
			15,315	1,392				1,392	16,707
			40,994					0	40,994
			0					0	0
			0					0	0
			35,358					0	35,358
			0					0	0
			56,744					0	56,744
			305,962					0	305,962
			221					0	221
			0					0	0
			0					0	0
0	0	18,568	5,040,969	161,839	1,312	0	0	163,151	5,204,120

イ 施設物被害

(ア) 公共土木施設

被害区分 市町村名	県工事分															
	河川		海岸		砂防		急傾斜		道路		橋梁		港湾		公園	
	箇所	被害額	箇所	被害額	箇所	被害額	箇所	被害額	箇所	被害額	箇所	被害額	箇所	被害額	箇所	被害額
宮崎市	10	141,536													1	3,557
都城市	34	316,675													1	6,845
延岡市																
日南市																
小林市	21	156,100							7	79,949						
日向市									1	14,564						
串間市																
西都市									1	56,180						
えびの市	27	193,992			6	23,671			5	34,027						
清武町	1	8,502														
北郷町																
南郷町																
三股町																
高原町	3	26,315														
野尻町	6	29,388														
国富町	1	1,696							2	16,299						
綾町	1	4,902														
高鍋町																
新富町	1	2,862														
西米良村									2	71,641						
木城町	1	12,862							1	2,453						
川南町	2	40,994														
都農町																
門川町																
美郷町																
北川町																
諸塚村																
椎葉村									1	4,040						
高千穂町																
日之影町																
五ヶ瀬町																
合計	108	935,824			6	23,671			20	279,153					2	10,402

小 計		市町村工事分												合計	
		河 川		道 路		橋 梁		下水道		公園		小 計			
箇所	被害額	箇所	被害額	箇所	被害額	箇所	被害額	箇所	被害額	箇所	被害額	箇所	被害額	箇所	被害額
11	145,093	3	19,426	10	40,008							13	59,434	24	204,527
35	323,520	6	16,652	21	58,702							27	75,354	62	398,874
28	236,049	15	67,259	23	44,785							38	112,044	66	348,093
1	14,564													1	14,564
1	56,180			7	35,424							7	35,424	8	91,604
38	251,690	11	75,977	23	164,758							34	240,735	72	492,425
1	8,502													1	8,502
3	26,315	1	2,869	5	19,427							6	22,296	9	48,611
6	29,388			12	47,356							12	47,356	18	76,744
3	17,995	3	11,690	7	31,373							10	43,063	13	61,058
1	4,902													1	4,902
1	2,862													1	2,862
2	71,641	1	1,413	8	24,924							9	26,337	11	97,978
2	15,315													2	15,315
2	40,994													2	40,994
1	4,040													1	4,040
136	1,249,050	40	195,286	116	466,757							156	662,043	292	1,911,093

(イ)農地及び農業用施設

区分 市町村名	農 地						農 業 用							
	田		畑		小 計		ため池		頭首工		水 路		道 路	
	箇所	被害額	箇所	被害額	箇所	被害額	箇所	被害額	箇所	被害額	箇所	被害額	箇所	被害額
宮崎市	3	4,000			3	4,000	3	22,000			8	16,500	12	83,000
都城市	60	88,000	17	44,000	77	132,000					89	163,000	35	67,000
延岡市														
日南市														
小林市	16	21,000	8	8,000	24	29,000			3	14,000	20	43,000	25	63,000
日向市														
串間市														
西都市	2	3,000			2	3,000	2	8,000			6	9,000	3	4,000
えびの市	89	77,000	15	22,000	104	99,000	4	20,000			60	180,000	58	328,000
清武町														
北郷町														
南郷町														
三股町														
高原町	30	14,000	5	2,000	35	16,000					19	28,000	12	15,000
野尻町	21	30,000	8	17,000	29	47,000			2	25,000	28	145,000	14	75,000
国富町	1	1,000	4	4,000	5	5,000	2	8,000			3	6,000	3	3,000
綾町	7	16,000	6	10,000	13	26,000					4	4,500	4	6,000
高鍋町														
新富町														
西米良村														
木城町														
川南町														
都農町														
門川町														
美郷町														
北川町														
諸塚村														
椎葉村														
高千穂町														
日之影町														
五ヶ瀬町														
計	229	254,000	63	107,000	292	361,000	11	58,000	5	39,000	237	595,000	166	644,000

施 設								災害関連農村生活環境施設				合 計	
橋 梁		農地保全		揚水機		小 計		生活関連		小 計			
箇所	被害額	箇所	被害額	箇所	被害額	箇所	被害額	箇所	被害額	箇所	被害額	箇所	被害額
				1	1,000	24	122,500					27	126,500
						124	230,000					201	362,000
						48	120,000					72	149,000
						11	21,000					13	24,000
						122	528,000					226	627,000
						31	43,000					66	59,000
				1	5,000	45	250,000					74	297,000
						8	17,000					13	22,000
						8	10,500					21	36,500
				2	6,000	421	1,342,000					713	1,703,000

(ウ) 営農施設

市町村名	ビニルハウス		畜舎		その他		合計	
	件数	被害額	件数	被害額	件数	被害額	件数	被害額
宮崎市							0	0
都城市							0	0
延岡市							0	0
日南市							0	0
小林市			1	1,560			1	1,560
日向市							0	0
串間市							0	0
西都市							0	0
えびの市			1	500			1	500
清武町							0	0
北郷町							0	0
南郷町							0	0
三股町							0	0
高原町							0	0
野尻町					2	600	2	600
国富町							0	0
綾町							0	0
高鍋町							0	0
新富町							0	0
西米良村							0	0
木城町							0	0
川南町							0	0
都農町							0	0
門川町							0	0
美郷町							0	0
北川町							0	0
諸塚村							0	0
椎葉村							0	0
高千穂町							0	0
日之影町							0	0
五ヶ瀬町							0	0
計	0	0	2	2,060	2	600	4	2,660

(エ) 林地及び林業用施設

区分 市町村名	林 道			治 山						被害額合計
	路 面			林 地			施 設			
	路線	箇所	被害額	箇所	ヘクタール	被害額	箇所	ヘクタール	被害額	
宮崎市										
都城市	1	2	3,789	3	0.06	13,000				16,789
延岡市										
日南市										
小林市	3	4	142,718	3	0.29	45,000				187,718
日向市										
串間市										
西都市	4	4	16,172							16,172
えびの市	1	3	3,771	69	3.41	361,000				364,771
清武町										
北郷町										
南郷町										
三股町										
高原町				3	0.11	21,000				21,000
野尻町	1	1	11,870	6	0.69	67,000				78,870
国富町										
綾町										
高鍋町										
新富町										
西米良村	3	4	102,870							102,870
木城町										
川南町										
都農町										
門川町										
美郷町	1	1	35,349							35,349
北川町										
諸塚村	2	2	56,744							56,744
椎葉村	6	9	273,922				1		28,000	301,922
高千穂町										
日之影町										
五ヶ瀬町										
合 計	22	30	647,205	84	4.56	507,000	1		28,000	1,182,205

(力)教育施設

①公立学校

区分 市町村名	公立学校										合計	
	小学校		中学校		高等学校		特殊学校		その他		箇所	被害額
	箇所	被害額	箇所	被害額	箇所	被害額	箇所	被害額	箇所	被害額		
宮崎市											0	0
都城市											0	0
延岡市											0	0
日南市											0	0
小林市											0	0
日向市											0	0
串間市											0	0
西都市											0	0
えびの市	1	5,463									1	5,463
清武町											0	0
北郷町											0	0
南郷町											0	0
三股町											0	0
高原町											0	0
野尻町											0	0
国富町											0	0
綾町											0	0
高鍋町											0	0
新富町											0	0
西米良村											0	0
木城町											0	0
川南町											0	0
都農町											0	0
門川町											0	0
美郷町											0	0
北川町											0	0
諸塚村											0	0
椎葉村											0	0
高千穂町											0	0
日之影町											0	0
五ヶ瀬町											0	0
計	1	5,463	0	0	0	0	0	0	0	0	1	5,463

② 私立学校

区分 市町村名	私立学校										合計	
	幼稚園		中学校		高等学校		特殊学校		その他		箇所	被害額
	箇所	被害額	箇所	被害額	箇所	被害額	箇所	被害額	箇所	被害額		
宮崎市	1	50									1	50
都城市	1	103									1	103
延岡市											0	0
日南市											0	0
小林市											0	0
日向市											0	0
串間市											0	0
西都市											0	0
えびの市	1	500									1	500
清武町											0	0
北郷町											0	0
南郷町											0	0
三股町											0	0
高原町											0	0
野尻町											0	0
国富町											0	0
綾町											0	0
高鍋町											0	0
新富町											0	0
西米良村											0	0
木城町											0	0
川南町											0	0
都農町											0	0
門川町											0	0
美郷町											0	0
北川町											0	0
諸塚村											0	0
椎葉村											0	0
高千穂町											0	0
日之影町											0	0
五ヶ瀬町											0	0
計	3	653	0	0	0	0	0	0	0	0	3	653

(キ) 商工施設

区分 市町村名	商業		工業		その他		合計	
	件数	金額	件数	金額	件数	金額	件数	金額
宮崎市							0	0
都城市	1	1,000					1	1,000
延岡市							0	0
日南市							0	0
小林市							0	0
日向市							0	0
串間市							0	0
西都市							0	0
えびの市	26	97,830	4	76,500	4	36,300	34	210,630
清武町							0	0
北郷町							0	0
南郷町							0	0
三股町							0	0
高原町							0	0
野尻町							0	0
国富町							0	0
綾町							0	0
高鍋町							0	0
新富町							0	0
西米良村							0	0
木城町							0	0
川南町							0	0
都農町							0	0
門川町							0	0
美郷町							0	0
北川町							0	0
諸塚村							0	0
椎葉村							0	0
高千穂町							0	0
日之影町							0	0
五ヶ瀬町							0	0
合計	27	98,830	4	76,500	4	36,300	35	211,630

(ク) 通信施設

事業所	被害施設	被害量 (本、m、個、件)	被害額 (千円)
宮崎	電柱	3	1,421
	引込線	135	
	屋内線	18	
	電話機	58	
都城	引込線	102	938
	屋内線	11	
	電話機	42	
延岡	引込線	58	534
	屋内線	7	
	電話機	9	
日南	引込線	23	212
	屋内線	4	
	電話機	12	
小林	市内ケーブル	30	584
	引込線	54	
	屋内線	8	
	電話機	14	
日向	引込線	48	441
	屋内線	5	
	電話機	8	
串間	引込線	7	64
	屋内線	2	
	電話機	2	
西都	引込線	15	138
	屋内線	2	
	電話機	2	
えびの	引込線	33	304
	屋内線	4	
	電話機	9	
高鍋	電柱	1	455
	引込線	43	
	屋内線	6	
	電話機	6	
高千穂	引込線	24	221
	屋内線	2	
	電話機	5	
西郷	引込線	1	9
	屋内線	1	
	電話機		
計		813	5,321

(ケ)電力施設

(被害額単位:千円)

区分 市町村名	一般電気												合計	
	電柱		配電設備		発電設備		送電設備		充電設備		その他		箇所	被害額
	箇所	被害額	箇所	被害額	箇所	被害額	箇所	被害額	箇所	被害額	箇所	被害額		
宮崎市												0	0	
都城市												0	0	
延岡市												0	0	
日南市												0	0	
小林市												0	0	
日向市												0	0	
串間市												0	0	
西都市												0	0	
えびの市												0	0	
清武町												0	0	
北郷町												0	0	
南郷町												0	0	
三股町												0	0	
高原町												0	0	
野尻町												0	0	
国富町												0	0	
綾町												0	0	
高鍋町												0	0	
新富町												0	0	
西米良村			1	376								1	376	
木城町												0	0	
川南町												0	0	
都農町												0	0	
門川町												0	0	
美郷町												0	0	
北川町												0	0	
諸塚村												0	0	
椎葉村												0	0	
高千穂町												0	0	
日之影町												0	0	
五ヶ瀬町												0	0	
計	0	0	1	376	0	0	0	0	0	0	0	1	376	

(シ) その他の施設

⑦企業局保有施設

市町村名	被害施設名称等	被害量	被害額(千円)
高原町	発電施設(導水路内に土砂流入)	土砂量V=29.5m ³	1,680
	〃 (ゴム堰破損)	補修	4,823
新富町	一ツ瀬川スポーツレクリエーション(土砂除去)	舗装A=540m ²	1,953
合計			8,456

⑧公営住宅

市町村名	被害施設名称等	被害量	被害額(千円)
えびの市	市営船場団地	1	3,928
合計		1	3,928

⑨県有施設

市町村名	被害施設名称等	被害量	被害額(千円)
高原町	畜産試験場本場	1	6,184
合計		1	6,184

ウ 生産物被害
(ア) 農産物・樹体

区分 市町村名	水陸稲		穀類・いも・豆		野菜		果樹		工芸作物	
	面積	被害額	面積	被害額	面積	被害額	面積	被害額	面積	被害額
宮崎市										
都城市	30	570	0	251	3	1,125				
延岡市										
日南市										
小林市	8	5,024							0	206
日向市										
串間市										
西都市	37	12,012								
えびの市	19	22,821			9	51,949				
清武町										
北郷町										
南郷町										
三股町										
高原町	1	1,142								
野尻町	0	114			0	739			0	153
国富町										
綾町										
高鍋町	20	22,167								
新富町										
西米良村										
木城町	6	1,392								
川南町										
都農町										
門川町										
美郷町										
北川町										
諸塚村										
椎葉村										
高千穂町										
日之影町										
五ヶ瀬町										
計	120	65,242	0	251	12	53,813	0	0	0	359

(単位:ha、千円)

飼料用作物		花卉		その他		樹体		合計	
面積	被害額	面積	被害額	面積	被害額	面積	被害額	面積	被害額
								0	0
								33	1,946
								0	0
								0	0
								8	5,230
								0	0
								0	0
								37	12,012
1	440	3	41,100					32	116,310
								0	0
								0	0
								0	0
								0	0
0	34							1	1,176
						0	600	0	1,606
								0	0
								0	0
								20	22,167
								0	0
								0	0
								6	1,392
								0	0
								0	0
								0	0
								0	0
								0	0
								0	0
								0	0
								0	0
1	474	3	41,100	0	0	0	600	137	161,839

(イ) 畜産物

区分 市町村名	種別	被害量 (頭・羽)	被害額 (千円)
宮崎市			
都城市			
延岡市			
日南市			
小林市	採卵鶏	2,000	1,132
日向市			
串間市			
西都市			
えびの市	地鶏	150	180
清武町			
北郷町			
南郷町			
三股町			
高原町			
野尻町			
国富町			
綾町			
高鍋町			
新富町			
西米良村			
木城町			
川南町			
都農町			
門川町			
美郷町			
北川町			
諸塚村			
椎葉村			
高千穂町			
日之影町			
五ヶ瀬町			
計	0	2,150	1,312

10 7月26日の大気不安定による大雨

(1) 気象状況

- ア 気象概況
地上天気図
- イ 日別降水量と極値
- ウ 降水量分布図

(2) 被害状況（市町村別区分別内訳）

- ア 被害概況
- イ 施設物被害

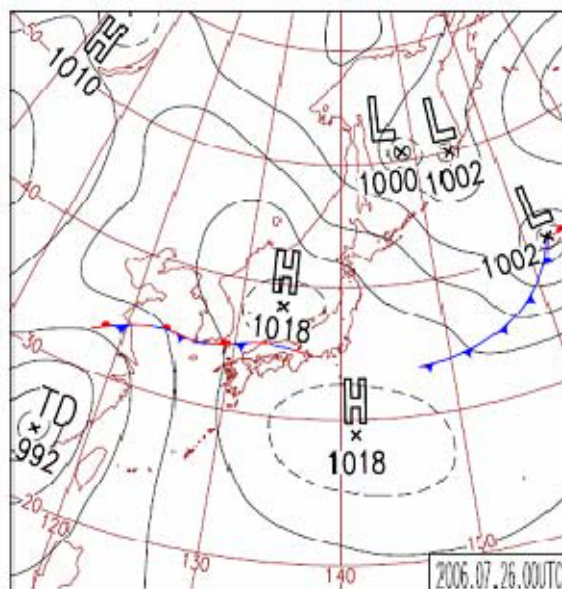
(1) 気象状況

ア 気象概況 (7月26日の大雨)

26日は梅雨前線が対馬海峡まで北上して前線の活動は弱まり、九州南部は太平洋高気圧に覆われたが、午後は強い日射の影響で大気の状態が不安定となり、局地的に雷を伴った大雨となった。

26日は鞍岡で18時30分までの1時間に51ミリの非常に激しい雨を観測した。26日の日降水量は鞍岡で130ミリ、高千穂で66ミリを観測した。

(地上天気図)



平成18年7月26日09時

イ 日別降水量と極値

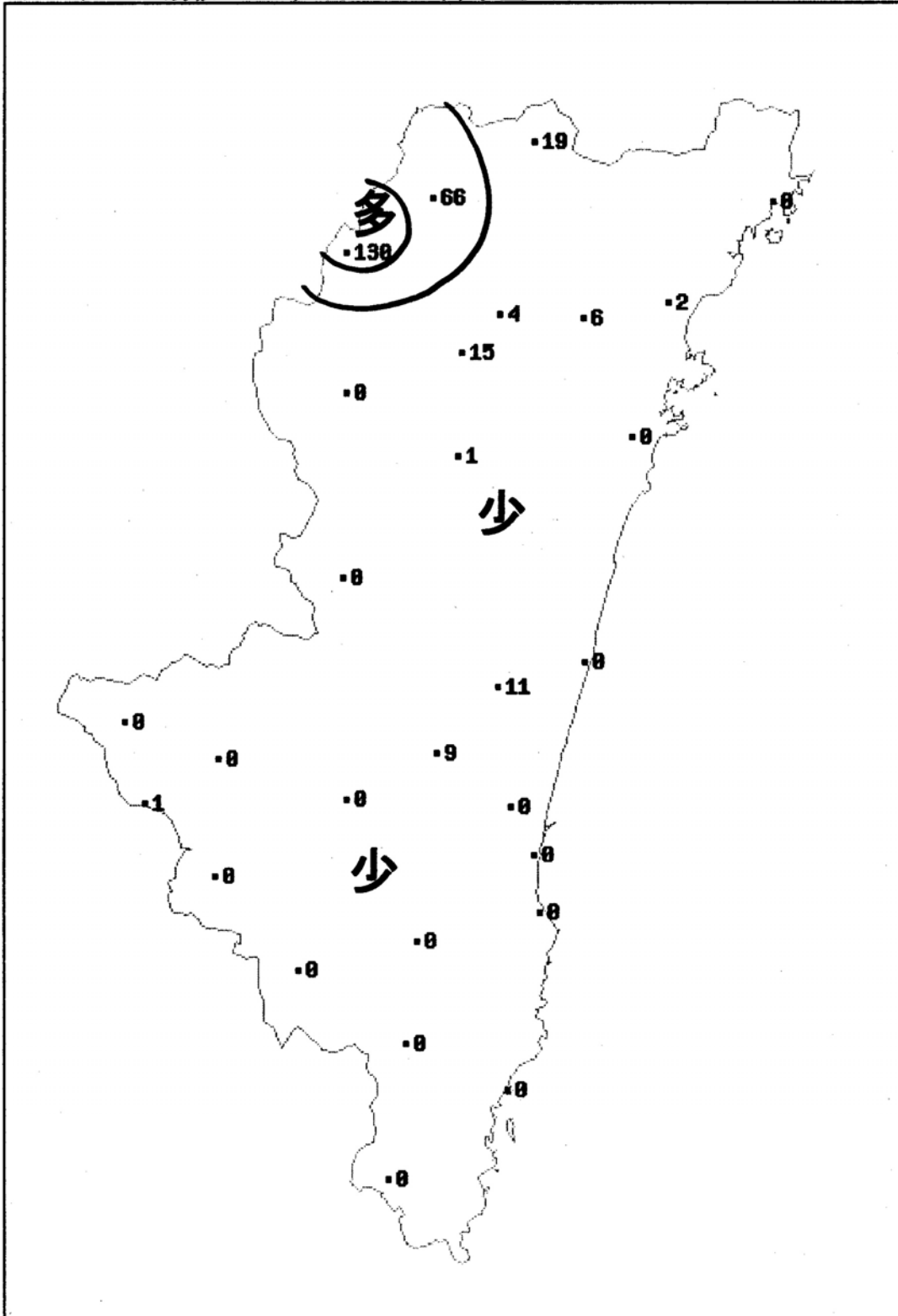
平成 18 年 7 月 26 日

単位:mm

観測所名	日降水量	最大 1 時間降水量		最大 3 時間降水量	
	26 日	降水量	時分	降水量	時分
高千穂	66	38	26 日 18 時 30 分	62	26 日 20 時 10 分
見立	19	13	26 日 17 時 00 分	18	26 日 19 時 00 分
古江	0	0		0	
鞍岡	130	51	26 日 18 時 30 分	123	26 日 19 時 30 分
中小屋	4	4	26 日 19 時 10 分	4	26 日 21 時 10 分
諸塚	15	13	26 日 19 時 00 分	15	26 日 20 時 40 分
北方	6	4	26 日 18 時 40 分	6	26 日 20 時 40 分
延岡	2	2	26 日 19 時 10 分	2	26 日 21 時 20 分
上椎葉	0	0		0	
日向	0	0		0	
神門	1	1	26 日 23 時 30 分	1	27 日 00 時 00 分
西米良	0	0		0	
高鍋	0	0		0	
加久藤	0	0		0	
西都	11	12	26 日 17 時 20 分	12	26 日 19 時 20 分
えびの	1	1	26 日 18 時 00 分	1	26 日 20 時 00 分
小林	0	0		0	
池の尾	0	0		0	
国富	9	9	26 日 16 時 50 分	9	26 日 18 時 50 分
宮崎	0	0		0	
霧島御池	0	1	26 日 14 時 10 分	1	26 日 16 時 10 分
青島	0	0		0	
赤江	0	0		0	
都城	0	0		0	
鰐塚山	0	0		0	
深瀬	0	0		0	
油津	0	0		0	
串間	0	0		0	

ウ 降水量分布図

アメダス日別値2006年7月26日 降水量 (mm)



(2)被害状況(市町村別区分別内訳)

ア 被害概況

区分 市町村名	施設物								
	土木施設	農地及び 農業用施設	営農施設	林地及び 林業用施設	水産施設	教育施設	商工施設	通信施設	電力施設
宮崎市									
都城市									
延岡市									
日南市									
小林市									
日向市									
串間市									
西都市									
えびの市									
清武町									
北郷町									
南郷町									
三股町									
高原町									
野尻町									
国富町									
綾町									
高鍋町									
新富町									
西米良村									
木城町									
川南町									
都農町									
門川町									
美郷町									
北川町									
諸塚村									
椎葉村									
高千穂町									
日之影町									309
五ヶ瀬町									
合計	0	0	0	0	0	0	0	0	309

イ 施設物被害
(ケ) 電力施設

(被害額単位:千円)

区分 市町村名	一般電気												合計		
	電柱		配電設備		発電設備		送電設備		充電設備		その他				
	箇所	被害額	箇所	被害額	箇所	被害額	箇所	被害額	箇所	被害額	箇所	被害額	箇所	被害額	
宮崎市														0	0
都城市														0	0
延岡市														0	0
日南市														0	0
小林市														0	0
日向市														0	0
串間市														0	0
西都市														0	0
えびの市														0	0
清武町														0	0
北郷町														0	0
南郷町														0	0
三股町														0	0
高原町														0	0
野尻町														0	0
国富町														0	0
綾町														0	0
高鍋町														0	0
新富町														0	0
西米良村														0	0
木城町														0	0
川南町														0	0
都農町														0	0
門川町														0	0
美郷町														0	0
北川町														0	0
諸塚村														0	0
椎葉村														0	0
高千穂町														0	0
日之影町			1	309										1	309
五ヶ瀬町														0	0
計	0	0	1	309	0	0	0	0	0	0	0	0	0	1	309

1 1 平成18年8月17日から19日にかけての台風10号
による暴風と大雨

(1) 気象状況

- ア 気象概況
地上天気図
- イ 日別降水量
- ウ 降水量の極値
- エ 降水量分布図

(2) 被害状況（市町村別区分別内訳）

- ア 被害概況
- イ 施設物被害
- ウ 生産物被害

(1) 気象状況

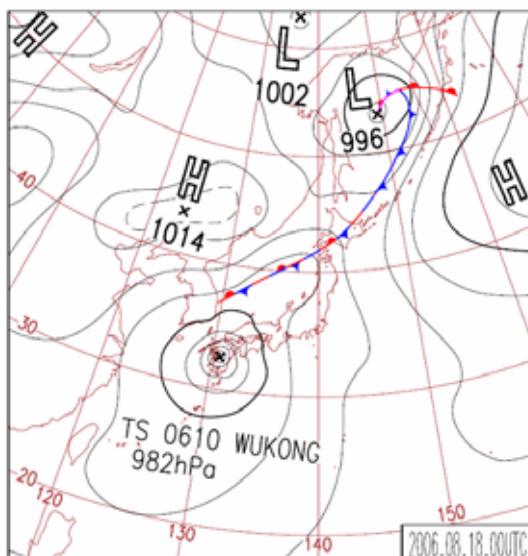
ア 気象概況 (8月17日から19日にかけての台風第10号による暴風と大雨)

13日に父島の西南西の海上で発生した台風第10号は、15日から北よりに進み、16日には日本の南海上を西よりに進路を変えて、宮崎県に接近した。宮崎県では南部で16日17時に強風域に入った。その後も1時間に10から15キロの速さで進み、18日01時過ぎに宮崎市付近に上陸した。台風は、18日05時に熊本県人吉付近、18日11時に長崎県島原市付近に達し、熊本市付近でしばらく停滞し、18日19時に福岡県大牟田市付近へ北上し、19日05時には福岡県を通過して日本海へと進んだ。台風を中心気圧は、17日04時には980hPa、中心付近の最大風速は23m/sと最も強まり、宮崎市付近上陸時にも勢力を維持し980hPa、最大風速は23m/sだった。

台風の特徴としては、移動速度が遅かったため、宮崎県では台風中心付近の激しい雨と暴風が続き、北部山沿いの日之影町見立や南部山沿いのえびのでは16日19時の降り始めからの総雨量が500ミリを超える大雨となった。

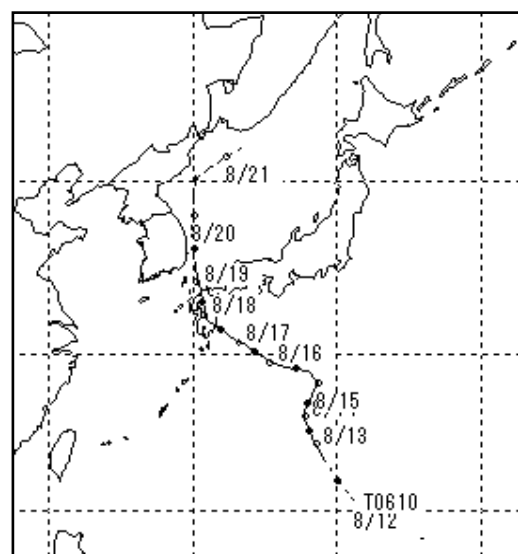
最大風速は赤江(宮崎空港)で22m/s(北)、日南市油津で16.7m/s(南西)、延岡市で15.5m/s(東北東)、最大瞬間風速は赤江(宮崎空港)で32.5m/s(北)、宮崎市霧島で29.7m/s(北)、延岡市で28.3m/s(東)、日南市油津で26.3m/s(南西)であった。

(地上天気図)



平成18年8月18日09時

(台風経路図)



平成18年台風第10号経路図

イ 日別降水量

平成 18 年 8 月 17 日～19 日

単位:mm

観測所名	日降水量			合計
	17 日	18 日	19 日	
高千穂	29	165	6	200
見立	142	411	16	569
古江	100	109	1	210
鞍岡	48	226	3	277
中小屋	90	240	11	341
諸塚	97	240	5	342
北方	65	177	11	253
延岡	97	158	5	260
上椎葉	49	244	3	296
日向	119	117	1	237
神門	125	257	4	386
西米良	49	167	15	231
高鍋	181	71	0	252
加久藤	7	96	12	115
西都	155	92	1	248
えびの	21	463	31	515
小林	7	101	1	109
池の尾	64	74	0	138
国富	113	77	0	190
宮崎	118	49	0	167
霧島御池	8	118	5	131
青島	83	49	0	132
赤江	92	48	0	140
都城	42	121	1	164
鱒塚山	71	108	3	182
深瀬	97	104	0	201
油津	78	36	0	114
串間	23	37	0	60

ウ 降水量の極値

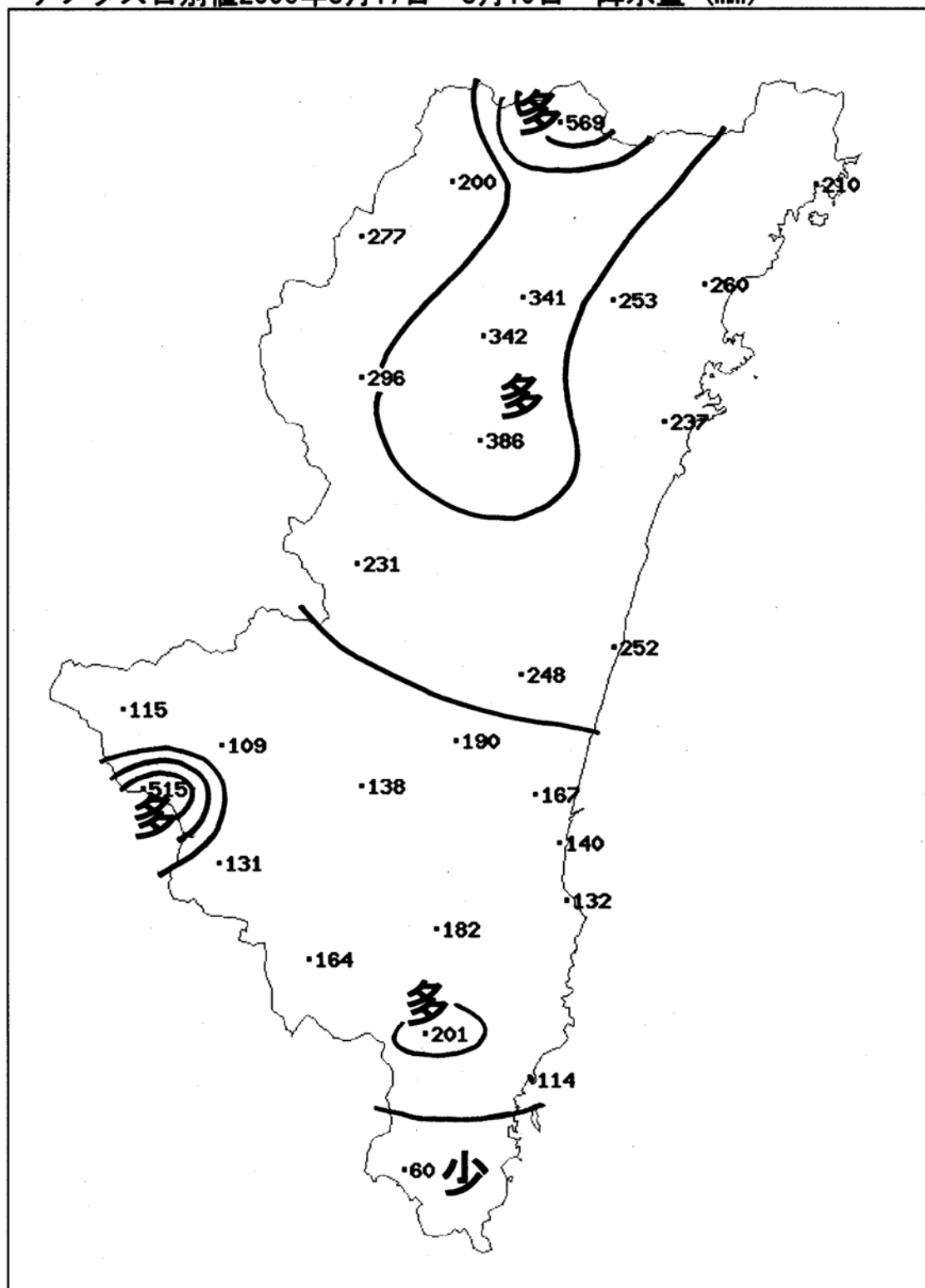
平成 18 年 8 月 17 日～19 日

単位:mm

観測所名	最大 1 時間降水量		最大 3 時間降水量	
	降水量	時分	降水量	時分
高千穂	40	18 日 04 時 40 分	80	18 日 05 時 20 分
見立	59	18 日 08 時 40 分	146	18 日 05 時 10 分
古江	32	18 日 02 時 00 分	80	18 日 03 時 00 分
鞍岡	40	18 日 03 時 00 分	91	18 日 04 時 30 分
中小屋	62	18 日 02 時 30 分	129	18 日 03 時 50 分
諸塚	55	18 日 02 時 20 分	126	18 日 03 時 30 分
北方	54	18 日 02 時 30 分	111	18 日 04 時 20 分
延岡	47	18 日 03 時 00 分	111	18 日 04 時 30 分
上椎葉	50	18 日 02 時 00 分	106	18 日 03 時 40 分
日向	39	18 日 01 時 20 分	85	18 日 02 時 40 分
神門	68	18 日 01 時 20 分	143	18 日 01 時 40 分
西米良	32	18 日 01 時 00 分	72	18 日 03 時 10 分
高鍋	46	17 日 22 時 20 分	112	17 日 24 時 00 分
加久藤	12	18 日 07 時 10 分	26	18 日 08 時 50 分
西都	56	17 日 23 時 30 分	141	18 日 00 時 30 分
えびの	53	18 日 03 時 10 分	131	18 日 04 時 20 分
小林	16	18 日 04 時 40 分	36	18 日 05 時 00 分
池の尾	33	17 日 23 時 40 分	78	18 日 01 時 00 分
国富	45	17 日 24 時 00 分	105	18 日 00 時 40 分
宮崎	44	17 日 22 時 40 分	85	17 日 22 時 50 分
霧島御池	17	18 日 04 時 00 分	33	18 日 06 時 10 分
青島	26	18 日 03 時 00 分	44	17 日 22 時 30 分
赤江	27	17 日 21 時 30 分	54	17 日 22 時 50 分
都城	26	18 日 02 時 10 分	71	18 日 04 時 10 分
鰐塚山	23	18 日 04 時 40 分	60	18 日 05 時 40 分
深瀬	31	18 日 02 時 40 分	73	18 日 04 時 30 分
油津	22	17 日 22 時 00 分	34	17 日 23 時 30 分
串間	17	18 日 01 時 40 分	31	18 日 03 時 40 分

エ 降水量分布図

アメダス日別値2006年8月17日～8月19日 降水量 (mm)



(2)被害状況(市町村別区分別内訳)

ア 被害概況

区分 市町村名	施設物								
	土木施設	農地及び 農業用施設	営農施設	林地及び 林業用施設	水産施設	教育施設	商工施設	通信施設	電力施設
宮崎市	188,878				5,800	135		1,058	527
都城市	10,795							359	
延岡市	124,885	3,000		57,014	3,300	120		681	
日南市								101	
小林市	5,905							129	
日向市	69,997	25,000		29,084				796	365
串間市								74	
西都市	37,258	4,000	4,540			20		276	32,614
えびの市	55,046							55	
清武町		15,000							
北郷町									
南郷町	3,965								
三股町			35						
高原町	4,641								
野尻町									
国富町									
綾町		18,000							
高鍋町		5,000	2,026			20		846	10
新富町	15,270		1,640						42
西米良村	11,127		70						
木城町	32,725	7,000	2,073	1,800					429
川南町	3,745	4,000	1,105		200		1,540		29
都農町	51,249	1,000	4,975		700				1
門川町	4,757								275
美郷町	195,652	67,000		512,773				27	18,878
北川町	8,751		50	47,497					
諸塚村	410,827	27,000		1,615,209					1,606
椎葉村	295,299			299,499					4,991
高千穂町	63,677	66,000	690	11,882				119	
日之影町	177,016	45,000		7,922					
五ヶ瀬町	22,243	14,000							
合計	1,793,708	301,000	17,204	2,582,680	10,000	295	1,540	4,521	59,767

鉄道施設	衛生関係施設	その他の施設	小計	生産物				小計	合計
				農産物樹体	畜産物	水産物	林産物		
		1,030	197,428					0	197,428
			11,154					0	11,154
			189,000	5,092				5,092	194,092
			101					0	101
			6,034					0	6,034
			125,242	8,047				8,047	133,289
			74					0	74
		6,854	85,562	35,234				35,234	120,796
			55,101					0	55,101
			15,000					0	15,000
			0					0	0
			3,965					0	3,965
			35	2,957				2,957	2,992
			4,641					0	4,641
			0					0	0
			0	3,340				3,340	3,340
			18,000	5,144				5,144	23,144
		1,137	9,039	4,316				4,316	13,355
			16,952	836				836	17,788
			11,197	384				384	11,581
		4,774	48,801	1,823				1,823	50,624
		903	11,522	21,945	5,510			27,455	38,977
			57,925	63,338				63,338	121,263
			5,032	2,170				2,170	7,202
			794,330	10,580				10,580	804,910
			56,298	64				64	56,362
			2,054,642					0	2,054,642
			599,789					0	599,789
			142,368	10,885				10,885	153,253
			229,938	8,840				8,840	238,778
			36,243	10,780				10,780	47,023
0	0	14,698	4,785,413	195,775	5,510	0	0	201,285	4,986,698

イ 施設物被害

(ア) 公共土木施設

被害区分 市町村名	県工事分															
	河川		海岸		砂防		急傾斜		道路		橋梁		港湾		公園	
	箇所	被害額	箇所	被害額	箇所	被害額	箇所	被害額	箇所	被害額	箇所	被害額	箇所	被害額	箇所	被害額
宮崎市	4	29,605											3	152,344		
都城市									1	5,171						
延岡市	6	33,605							2	27,417			1	13,566	1	1,542
日南市																
小林市									1	5,905						
日向市	2	6,302											2	50,729		
串間市																
西都市																
えびの市	2	55,046														
清武町																
北郷町																
南郷町																
三股町																
高原町	1	4,641														
野尻町																
国富町																
綾町																
高鍋町																
新富町	1	13,722														
西米良村																
木城町									1	22,425						
川南町									1	1,966						
都農町	2	45,638														
門川町	1	4,757														
美郷町	2	5,795							3	36,377						
北川町																
諸塚村	1	9,808							4	215,757						
椎葉村									1	4,331						
高千穂町	3	20,370			1	33,853			4	9,454						
日之影町	5	68,908							2	95,368						
五ヶ瀬町	1	2,256														
合計	31	300,453			1	33,853			20	424,171			6	216,639	1	1,542

小 計		市町村工事分												合 計	
		河 川		道 路		橋 梁		下水道		公園		小 計			
箇所	被害額	箇所	被害額	箇所	被害額	箇所	被害額	箇所	被害額	箇所	被害額	箇所	被害額	箇所	被害額
7	181,949	1	3,842	2	3,087							3	6,929	10	188,878
1	5,171	1	1,464	2	4,160							3	5,624	4	10,795
10	76,130	1	1,279	14	47,476							15	48,755	25	124,885
1	5,905													1	5,905
4	57,031	6	12,966									6	12,966	10	69,997
		2	17,703	3	19,555							5	37,258	5	37,258
2	55,046													2	55,046
				2	3,965							2	3,965	2	3,965
1	4,641													1	4,641
1	13,722			1	1,548							1	1,548	2	15,270
				1	11,127							1	11,127	1	11,127
1	22,425	1	1,713	7	8,587							8	10,300	9	32,725
1	1,966			1	1,779							1	1,779	2	3,745
2	45,638			2	5,611							2	5,611	4	51,249
1	4,757													1	4,757
5	42,172	7	21,389	34	132,091							41	153,480	46	195,652
				3	8,751							3	8,751	3	8,751
5	225,565	1	1,269	38	183,993							39	185,262	44	410,827
1	4,331	1	1,893	11	278,745	1	10,330					13	290,968	14	295,299
8	63,677													8	63,677
7	164,276			5	12,740							5	12,740	12	177,016
1	2,256	2	5,658	8	14,329							10	19,987	11	22,243
59	976,658	23	69,176	134	737,544	1	10,330					158	817,050	217	1,793,708

(イ)農地及び農業用施設

市町村名	農地						農業用							
	田		畑		小計		ため池		頭首工		水路		道路	
	箇所	被害額	箇所	被害額	箇所	被害額	箇所	被害額	箇所	被害額	箇所	被害額	箇所	被害額
宮崎市														
都城市														
延岡市	4	2,000			4	2,000					1	1,000		
日南市														
小林市														
日向市	6	6,000	1	3,000	7	9,000			3	7,000	3	7,000	1	2,000
串間市														
西都市	1	1,000			1	1,000							1	3,000
えびの市														
清武町											5	9,000	3	6,000
北郷町														
南郷町														
三股町														
高原町														
野尻町														
国富町														
綾町	1	1,000	5	8,000	6	9,000					4	9,000		
高鍋町											1	1,000	1	1,000
新富町														
西米良村														
木城町	4	7,000			4	7,000								
川南町	3	4,000			3	4,000								
都農町	1	1,000			1	1,000								
門川町														
美郷町	25	34,000	5	5,000	30	39,000			1	5,000	10	20,000	1	3,000
北川町														
諸塚村	7	6,000	4	2,000	11	8,000					1	2,000	7	17,000
椎葉村														
高千穂町	22	30,000	7	5,000	29	35,000					13	22,000	6	9,000
日之影町	22	28,000	3	4,000	25	32,000							8	13,000
五ヶ瀬町	3	3,000	2	3,000	5	6,000					5	6,000	1	2,000
計	99	123,000	27	30,000	126	153,000			4	12,000	43	77,000	29	56,000

施 設								災害関連農村生活環境施設				合 計	
橋 梁		農地保全		揚水機		小 計		生活関連		小 計			
箇所	被害額	箇所	被害額	箇所	被害額	箇所	被害額	箇所	被害額	箇所	被害額	箇所	被害額
						1	1,000					5	3,000
						7	16,000					14	25,000
						1	3,000					2	4,000
						8	15,000					8	15,000
						4	9,000					10	18,000
						2	2,000	1	3,000	1	3,000	3	5,000
												4	7,000
												3	4,000
												1	1,000
						12	28,000					42	67,000
						8	19,000					19	27,000
						19	31,000					48	66,000
						8	13,000					33	45,000
						6	8,000					11	14,000
						76	145,000	1	3,000	1	3,000	203	301,000

(ウ) 営農施設

市町村名	区分		ビニルハウス		畜舎		その他		合計	
	件数	被害額	件数	被害額	件数	被害額	件数	被害額	件数	被害額
宮崎市									0	0
都城市									0	0
延岡市									0	0
日南市									0	0
小林市									0	0
日向市									0	0
串間市									0	0
西都市	12	4,540							12	4,540
えびの市									0	0
清武町									0	0
北郷町									0	0
南郷町									0	0
三股町			1	35					1	35
高原町									0	0
野尻町									0	0
国富町									0	0
綾町									0	0
高鍋町	12	2,026							12	2,026
新富町	13	1,640							13	1,640
西米良村	2	70							2	70
木城町	6	73	1	2,000					7	2,073
川南町			8	1,105					8	1,105
都農町	21	4,975							21	4,975
門川町									0	0
美郷町									0	0
北川町			2	50					2	50
諸塚村									0	0
椎葉村									0	0
高千穂町			9	690					9	690
日之影町									0	0
五ヶ瀬町									0	0
計	66	13,324	21	3,880	0	0			87	17,204

(エ) 林地及び林業用施設

区分 市町村名	林 道			治 山						被害額合計
	路 面			林 地			施 設			
	路線	箇所	被害額	箇所	ヘクタール	被害額	箇所	ヘクタール	被害額	
宮崎市										
都城市										
延岡市	8	8	54,014	1	0.02	3,000				57,014
日南市										
小林市										
日向市	5	6	24,084	1	0.01	5,000				29,084
串間市										
西都市										
えびの市										
清武町										
北郷町										
南郷町										
三股町										
高原町										
野尻町										
国富町										
綾町										
高鍋町										
新富町										
西米良村										
木城町	1	1	1,800							1,800
川南町										
都農町										
門川町										
美郷町	21	29	339,773	7	4.30	173,000				512,773
北川町	4	5	47,497							47,497
諸塚村	6	12	65,209	4	8.11	1,550,000				1,615,209
椎葉村	3	3	6,499	7	2.94	293,000				299,499
高千穂町	7	7	11,882							11,882
日之影町	2	2	7,922							7,922
五ヶ瀬町										
合 計	57	73	558,680	20	15.38	2,024,000				2,582,680

(オ)水産施設

市町村名	漁船		漁具		漁港		海岸		消破提・浮消波	
	動力船		小型定置網等							
	箇所	被害額	箇所	被害額	箇所	被害額	箇所	被害額	箇所	被害額
宮崎市	5	5,800								
都城市										
延岡市	3	3,300								
日南市										
小林市										
日向市										
串間市										
西都市										
えびの市										
清武町										
北郷町										
南郷町										
三股町										
高原町										
野尻町										
国富町										
綾町										
高鍋町										
新富町										
西米良村										
木城町										
川南町	1	200								
都農町	8	700								
門川町										
美郷町										
北川町										
諸塚村										
椎葉村										
高千穂町										
日之影町										
五ヶ瀬町										
計	17	10,000	0	0	0	0	0	0	0	0

水産施設								合計	
漁業用施設		共同利用施設		非共同利用施設		養殖施設		箇所	被害額
箇所	被害額	箇所	被害額	箇所	被害額	箇所	被害額		
								5	5,800
								0	0
								3	3,300
								0	0
								0	0
								0	0
								0	0
								0	0
								0	0
								0	0
								0	0
								0	0
								0	0
								0	0
								0	0
								0	0
								0	0
								0	0
								0	0
								0	0
								0	0
								0	0
								0	0
								0	0
								0	0
								0	0
								1	200
								8	700
								0	0
								0	0
								0	0
								0	0
								0	0
								0	0
								0	0
								0	0
								0	0
0	0	0	0	0	0	0	0	17	10,000

② 私立学校

区分 市町村名	私立学校										合計	
	幼稚園		中学校		高等学校		特殊学校		その他		箇所	被害額
	箇所	被害額	箇所	被害額	箇所	被害額	箇所	被害額	箇所	被害額		
宮崎市	1	35			1	100					2	135
都城市											0	0
延岡市	1	120									1	120
日南市											0	0
小林市											0	0
日向市											0	0
串間市											0	0
西都市	1	20									1	20
えびの市											0	0
清武町											0	0
北郷町											0	0
南郷町											0	0
三股町											0	0
高原町											0	0
野尻町											0	0
国富町											0	0
綾町											0	0
高鍋町	1	20									1	20
新富町											0	0
西米良村											0	0
木城町											0	0
川南町											0	0
都農町											0	0
門川町											0	0
美郷町											0	0
北川町											0	0
諸塚村											0	0
椎葉村											0	0
高千穂町											0	0
日之影町											0	0
五ヶ瀬町											0	0
計	4	195	0	0	1	100	0	0	0	0	5	295

(キ) 商工施設

区分 市町村名	商業		工業		その他		合計	
	件数	金額	件数	金額	件数	金額	件数	金額
宮崎市							0	0
都城市							0	0
延岡市							0	0
日南市							0	0
小林市							0	0
日向市							0	0
串間市							0	0
西都市							0	0
えびの市							0	0
清武町							0	0
北郷町							0	0
南郷町							0	0
三股町							0	0
高原町							0	0
野尻町							0	0
国富町							0	0
綾町							0	0
高鍋町							0	0
新富町							0	0
西米良村							0	0
木城町							0	0
川南町	3	160	2	250	6	1,130	11	1,540
都農町							0	0
門川町							0	0
美郷町							0	0
北川町							0	0
諸塚村							0	0
椎葉村							0	0
高千穂町							0	0
日之影町							0	0
五ヶ瀬町							0	0
合計	3	160	2	250	6	1,130	11	1,540

(ク) 通信施設

事業所	被害施設	被害量 (本、m、個、件)	被害額 (千円)
宮崎	引込線	115	1,058
	屋内線	17	
	電話機	32	
都城	引込線	39	359
	屋内線	11	
	電話機	14	
延岡	引込線	74	681
	屋内線	4	
	電話機	14	
日南	引込線	11	101
	屋内線	5	
	電話機	4	
小林	引込線	14	129
	屋内線	4	
	電話機	7	
日向	市内ケーブル	100	796
	引込線	55	
	屋内線	7	
	電話機	11	
串間	引込線	8	74
	屋内線	2	
	電話機	2	
西都	引込線	30	276
	電話機	5	
えびの	引込線	6	55
	屋内線	3	
	電話機	3	
高鍋	電柱	2	846
	引込線	79	
	屋内線	7	
	電話機	9	
高千穂	引込線	13	119
	屋内線	1	
	電話機	3	
西郷	引込線	3	27
計		694	4,521

(ケ)電力施設

(被害額単位:千円)

区分 市町村名	一般電気												合計	
	電柱		配電設備		発電設備		送電設備		充電設備		その他		箇所	被害額
	箇所	被害額	箇所	被害額	箇所	被害額	箇所	被害額	箇所	被害額	箇所	被害額		
宮崎市			38	527									38	527
都城市													0	0
延岡市													0	0
日南市													0	0
小林市													0	0
日向市			8	365									8	365
串間市													0	0
西都市			1	14	1	32,600							2	32,614
えびの市													0	0
清武町													0	0
北郷町													0	0
南郷町													0	0
三股町													0	0
高原町													0	0
野尻町													0	0
国富町													0	0
綾町													0	0
高鍋町			1	10									1	10
新富町			4	42									4	42
西米良村													0	0
木城町			3	429									3	429
川南町			4	29									4	29
都農町			1	1									1	1
門川町			2	275									2	275
美郷町			2	275	2	18,603							4	18,878
北川町													0	0
諸塚村			1	138	1	1,468							2	1,606
椎葉村			2	292	1	4,699							3	4,991
高千穂町													0	0
日之影町													0	0
五ヶ瀬町													0	0
計	0	0	67	2,397	5	57,370	0	0	0	0	0	0	72	59,767

(シ) その他の施設

⑦ 企業局保有施設

市町村名	被害施設名称等	被害量	被害額(千円)
木城町	発電施設(鉄塔基礎の一部が沈下移動)	コンクリート10.8m ³	4,774
合計		コンクリート10.8m ³	4,774

⑨ 県有施設

市町村名	被害施設名称等	被害量	被害額(千円)
宮崎市	総合農業試験場本場	1	1,030
西都市	県立西都原考古博物館	1	6,854
高鍋町	県立農業大学校	1	1,137
川南町	畜産試験場川南支場	1	903
合計		4	9,924

ウ 生産物被害
(ア)農産物・樹体

区分 市町村名	水陸稲		穀類・いも・豆		野菜		果樹		工芸作物	
	面積	被害額	面積	被害額	面積	被害額	面積	被害額	面積	被害額
宮崎市										
都城市										
延岡市	7	468			2	1,349	54	3,266		
日南市										
小林市										
日向市	2	710	0	34	1	6,979				
串間市										
西都市					16	22,915	13	8,110		
えびの市										
清武町										
北郷町										
南郷町										
三股町			10	395	1	117	3	205		
高原町										
野尻町										
国富町					5	3,340				
綾町			2	119	3	5,025				
高鍋町					4	2,430	2	332		
新富町					0	216	1	495		
西米良村					0	24	3	360		
木城町	0	30			1	173	1	1,500		
川南町					9	4,500	18	16,360		
都農町					0	550	16	59,788		
門川町	19	2,170								
美郷町	148	6,730					80	3,850		
北川町	0	32								
諸塚村										
椎葉村										
高千穂町					10	5,400	3	345		
日之影町					1	2,700	247	6,000		
五ヶ瀬町	12	1,800			7	8,700				
計	188	11,940	12	548	61	64,418	440	100,611	0	0

(単位:ha、千円)

飼料用作物		花卉		その他		樹体		合計	
面積	被害額	面積	被害額	面積	被害額	面積	被害額	面積	被害額
								0	0
								0	0
1	9							63	5,092
								0	0
								0	0
1	324							5	8,047
								0	0
91	4,209							120	35,234
								0	0
								0	0
								0	0
40	2,240							54	2,957
								0	0
								0	0
								5	3,340
								5	5,144
1	54		1,500					7	4,316
5	125							6	836
								3	384
3	120							5	1,823
30	1,085							57	21,945
5	3,000							21	63,338
								19	2,170
								228	10,580
1	32							1	64
								0	0
								0	0
57	5,140							70	10,885
5	140							253	8,840
9	280							28	10,780
248	16,758	0	1,500	0	0	0	0	949	195,775

(イ) 畜産物

区分 市町村名	種別	被害量 (頭・羽)	被害額 (千円)
宮崎市			
都城市			
延岡市			
日南市			
小林市			
日向市			
串間市			
西都市			
えびの市			
清武町			
北郷町			
南郷町			
三股町			
高原町			
野尻町			
国富町			
綾町			
高鍋町			
新富町			
西米良村			
木城町			
川南町	肉用牛	2	550
	豚	10	300
	採卵鶏	200	160
	卵の汚損		4,500
都農町			
門川町			
美郷町			
北川町			
諸塚村			
椎葉村			
高千穂町			
日之影町			
五ヶ瀬町			
計	0	212	5,510

1 2 平成18年9月16日から18日にかけての台風13号
による暴風（竜巻含む）と大雨

(1) 気象状況

- ア 気象概況
地上天気図
- イ 日別降水量
- ウ 降水量の極値
- エ 降水量分布図

(2) 被害状況（市町村別区分別内訳）

- ア 被害概況
- イ 施設物被害
- ウ 生産物被害

(1) 気象状況

ア 気象概況

(9月16日から18日にかけての台風第13号による暴風と大雨(竜巻))

10日にフィリピンの東海上で発生した台風第13号は、太平洋高気圧の縁に沿って発達しながら西に進んだ。台風第13号は、15日からは北寄りに向きを変え先島諸島に接近、16日早朝に石垣島付近を通過し、東シナ海を北上した。17日には九州に接近し18時過ぎに長崎県佐世保市付近に上陸した。その後、佐賀県、福岡県を通過して20時頃玄界灘へ抜け、日本海へと進んだ。

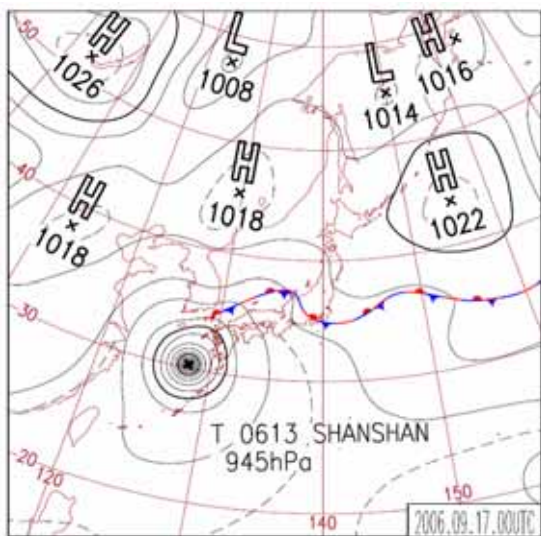
台風第13号は最盛期でも風速15m/s以上の強風域の半径が440kmと大型ではないものの、中心の気圧が925hPa、中心付近の最大風速は50m/sと非常に強い勢力まで発達した。上陸時の勢力は、中心気圧が950hPa、中心付近の最大風速は40m/sであった。

台風第13号が先島諸島付近を北上していた16日早朝から、九州北部付近に停滞していた秋雨前線の活動が活発となり、九州各地で局地的に激しい雨が降った。宮崎県でも18時30分までの1時間に延岡市付近でおよそ110ミリの記録的短時間大雨となるなど、北部平野部では短い時間ではあったが、局地的に猛烈な雨が降った。17日も台風を取巻く雨雲が断続的に流れ込み、局地的に激しい雨が降ったが、台風の移動が比較的早かったこともあり16日から17日の総降水量は多い所でも200ミリに満たなかった。

台風第13号は強い勢力を保ったまま九州に接近・上陸したため、九州北部を中心に50m/s前後の最大瞬間風速を観測した。宮崎県は17日朝のうちから風速15m/s以上の強風域に入り、昼過ぎから夕方にかけてほぼ全域が風速25m/s以上の暴風域に入った。油津では南の風39.3m/s、延岡では南南東の風34.0m/sの最大瞬間風速を観測するなど、17日の夜遅くにかけて各地で暴風となった。

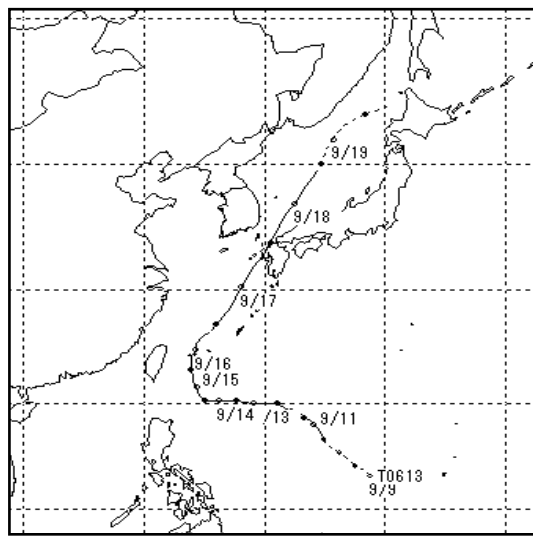
また、発達した積乱雲により局地的に竜巻が発生し、延岡市、日向市、日南市では人的被害や家屋の被害が発生した。

(地上天気図)



平成 18 年 9 月 17 日 09 時

(台風経路図)



平成 18 年台風第 13 号経路図

イ 日別降水量

平成 18 年 9 月 16 日～18 日

単位:mm

観測所名	日降水量			合計
	16 日	17 日	18 日	
高千穂	26	76	1	103
見立	11	115	1	127
古江	125	47	0	172
鞍岡	1	105	1	107
中小屋	6	72	3	81
諸塚	7	75	2	84
北方	16	86	0	102
延岡	47	49	8	104
上椎葉	1	63	0	64
日向	47	35	4	86
神門	18	106	0	124
西米良	2	58	1	61
高鍋	4	53	0	57
加久藤	0	70	1	71
西都	29	25	0	54
えびの	1	105	14	120
小林	0	64	1	65
池の尾	0	23	0	23
国富	0	57	0	57
宮崎	0	30	0	30
霧島御池	7	53	1	61
青島	12	29	0	41
赤江	9	31	0	40
都城	6	44	1	51
鱒塚山	9	39	2	50
深瀬	3	18	0	21
油津	6	29	0	35
串間	0	4	0	4

ウ 降水量の極値

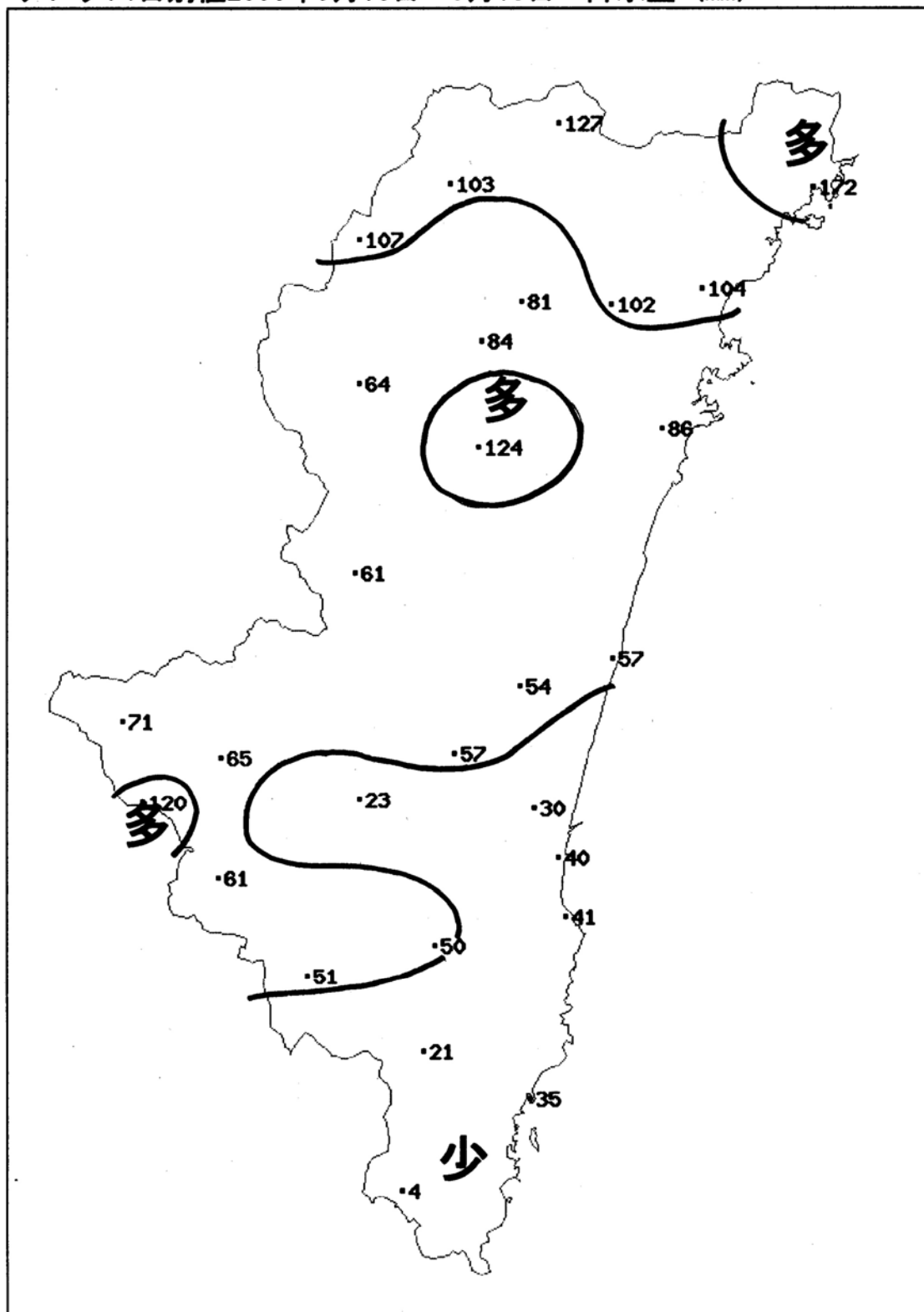
平成 18 年 9 月 16 日～18 日

単位:mm

観測所名	最大 1 時間降水量		最大 3 時間降水量	
	降水量	時分	降水量	時分
高千穂	27	17 日 14 時 10 分	49	17 日 14 時 40 分
見立	31	17 日 14 時 40 分	55	17 日 15 時 00 分
古江	36	17 日 16 時 00 分	86	16 日 19 時 40 分
鞍岡	42	17 日 13 時 30 分	77	17 日 14 時 20 分
中小屋	18	17 日 13 時 50 分	35	17 日 14 時 30 分
諸塚	22	17 日 14 時 10 分	33	17 日 14 時 50 分
北方	55	17 日 14 時 40 分	69	17 日 16 時 20 分
延岡	31	17 日 14 時 50 分	41	16 日 22 時 50 分
上椎葉	26	17 日 13 時 40 分	46	17 日 14 時 40 分
日向	21	17 日 14 時 20 分	37	16 日 22 時 30 分
神門	28	17 日 13 時 00 分	49	17 日 13 時 10 分
西米良	26	17 日 13 時 00 分	37	17 日 13 時 40 分
高鍋	31	17 日 14 時 00 分	43	17 日 15 時 40 分
加久藤	38	17 日 12 時 00 分	61	17 日 13 時 20 分
西都	16	16 日 17 時 30 分	28	16 日 18 時 20 分
えびの	30	17 日 12 時 00 分	56	17 日 13 時 10 分
小林	48	17 日 12 時 20 分	56	17 日 13 時 30 分
池の尾	12	17 日 12 時 20 分	19	17 日 13 時 40 分
国富	24	17 日 13 時 10 分	31	17 日 14 時 50 分
宮崎	11	17 日 14 時 00 分	17	17 日 15 時 10 分
霧島御池	29	17 日 12 時 10 分	48	17 日 13 時 10 分
青島	15	17 日 14 時 00 分	20	17 日 15 時 10 分
赤江	12	17 日 03 時 30 分	14	17 日 15 時 10 分
都城	25	17 日 12 時 20 分	39	17 日 13 時 20 分
鱈塚山	20	17 日 12 時 40 分	31	17 日 13 時 20 分
深瀬	6	17 日 12 時 10 分	12	17 日 13 時 30 分
油津	20	17 日 13 時 50 分	27	17 日 14 時 50 分
串間	3	17 日 12 時 00 分	3	17 日 14 時 00 分

エ 降水量分布図

アメダス日別値2006年9月16日～9月18日 降水量 (mm)



(2)被害状況(市町村別区分別内訳)

ア 被害概況

区分 市町村名	施設物								
	土木施設	農地及び 農業用施設	営農施設	林地及び 林業用施設	水産施設	教育施設	商工施設	通信施設	電力施設
宮崎市			1,014		500	60		3,750	5,804
都城市						54		1,132	855
延岡市	3,931	20,000	23,260		3,190	5,400	1,188,700	13,697	36,844
日南市			150				11,750	1,668	
小林市								1,373	135
日向市				1,877	150		400	2,810	3,171
串間市			60					92	
西都市		7,000						175	144
えびの市			940					110	45
清武町									
北郷町									
南郷町									
三股町									247
高原町									112
野尻町									67
国富町									
綾町									
高鍋町		1,000	1,380					2,502	7
新富町									188
西米良村				33,823					
木城町		1,000							1
川南町			350		50				33
都農町					1,050				
門川町			300		157				1,204
美郷町		7,000							3,620
北川町							200		
諸塚村		10,000							24
椎葉村									38
高千穂町			3,350					669	
日之影町			51						
五ヶ瀬町				15,220					
(県内一円)									
合計	3,931	46,000	30,855	50,920	5,097	5,514	1,201,050	27,978	52,539

鉄道施設	衛生関係施設	その他の施設	小計	生産物				小計	合計
				農産物樹体	畜産物	水産物	林産物		
		14,371	25,499	8,229				8,229	33,728
			2,041	31,614				31,614	33,655
		12,605	1,307,627	64,291				64,291	1,371,918
			13,568	92				92	13,660
			1,508	18,370				18,370	19,878
			8,408	1,317				1,317	9,725
			152	2,400				2,400	2,552
			7,319	25,653				25,653	32,972
		2,422	3,517	33,440				33,440	36,957
			0					0	0
			0					0	0
			0					0	0
			247	3,310				3,310	3,557
			112	12,782				12,782	12,894
			67	5,819				5,819	5,886
			0	2,063				2,063	2,063
			0					0	0
			4,889	4,399				4,399	9,288
			188	50				50	238
			33,823	115				115	33,938
			1,001	6				6	1,007
			433	24,372				24,372	24,805
			1,050	3,893				3,893	4,943
			1,661	4,735				4,735	6,396
			10,620	3,585				3,585	14,205
			200	790				790	990
			10,024	3,648				3,648	13,672
			38	1,978				1,978	2,016
			4,019	34,695				34,695	38,714
			51	14,109				14,109	14,160
			15,220	10,261				10,261	25,481
7,291			7,291					0	7,291
7,291	0	29,398	1,460,573	316,016	0	0	0	316,016	1,776,589

イ 施設物被害

(ア) 公共土木施設

被害区分 市町村名	県工事分															
	河川		海岸		砂防		急傾斜		道路		橋梁		港湾		公園	
	箇所	被害額	箇所	被害額	箇所	被害額	箇所	被害額	箇所	被害額	箇所	被害額	箇所	被害額	箇所	被害額
宮崎市																
都城市																
延岡市																
日南市																
小林市																
日向市																
串間市																
西都市																
えびの市																
清武町																
北郷町																
南郷町																
三股町																
高原町																
野尻町																
国富町																
綾町																
高鍋町																
新富町																
西米良村																
木城町																
川南町																
都農町																
門川町																
美郷町																
北川町																
諸塚村																
椎葉村																
高千穂町																
日之影町																
五ヶ瀬町																
合計																

(イ)農地及び農業用施設

区分 市町村名	農地						農業用							
	田		畑		小計		ため池		頭首工		水路		道路	
	箇所	被害額	箇所	被害額	箇所	被害額	箇所	被害額	箇所	被害額	箇所	被害額	箇所	被害額
宮崎市														
都城市														
延岡市	5	14,000			5	14,000							3	6,000
日南市														
小林市														
日向市														
串間市														
西都市	3	4,000			3	4,000					2	1,000	1	2,000
えびの市														
清武町														
北郷町														
南郷町														
三股町														
高原町														
野尻町														
国富町														
綾町														
高鍋町											1	1,000		
新富町														
西米良村														
木城町			1	1,000	1	1,000								
川南町														
都農町														
門川町														
美郷町	2	1,000			2	1,000					4	6,000		
北川町														
諸塚村													3	10,000
椎葉村														
高千穂町														
日之影町														
五ヶ瀬町														
計	10	19,000	1	1,000	11	20,000					7	8,000	7	18,000

施 設								災害関連農村生活環境施設				合 計	
橋 梁		農地保全		揚水機		小 計		生活関連		小 計			
箇所	被害額	箇所	被害額	箇所	被害額	箇所	被害額	箇所	被害額	箇所	被害額	箇所	被害額
						3	6,000					8	20,000
						3	3,000					6	7,000
						1	1,000					1	1,000
												1	1,000
						4	6,000					6	7,000
						3	10,000					3	10,000
						14	26,000					25	46,000

(ウ) 営農施設

区分 市町村名	ビニルハウス		畜舎		その他		合計	
	件数	被害額	件数	被害額	件数	被害額	件数	被害額
宮崎市	5	1,014					5	1,014
都城市							0	0
延岡市	1	1,600	2	21,660			3	23,260
日南市	1	150					1	150
小林市							0	0
日向市							0	0
串間市	1	60					1	60
西都市							0	0
えびの市	2	540	2	400			4	940
清武町							0	0
北郷町							0	0
南郷町							0	0
三股町							0	0
高原町							0	0
野尻町							0	0
国富町							0	0
綾町							0	0
高鍋町	2	1,380					2	1,380
新富町							0	0
西米良村							0	0
木城町							0	0
川南町			2	350			2	350
都農町							0	0
門川町			1	300			1	300
美郷町							0	0
北川町							0	0
諸塚村							0	0
椎葉村							0	0
高千穂町	29	3,350					29	3,350
日之影町			1	51			1	51
五ヶ瀬町							0	0
計	41	8,094	8	22,761	0	0	49	30,855

(エ)林地及び林業用施設

区分 市町村名	林 道			治 山						被害額合計
	路 面			林 地			施 設			
	路線	箇所	被害額	箇所	ヘクタール	被害額	箇所	ヘクタール	被害額	
宮崎市										
都城市										
延岡市										
日南市										
小林市										
日向市	1	1	1,877							1,877
串間市										
西都市										
えびの市										
清武町										
北郷町										
南郷町										
三股町										
高原町										
野尻町										
国富町										
綾町										
高鍋町										
新富町										
西米良村	1	1	33,823							33,823
木城町										
川南町										
都農町										
門川町										
美郷町										
北川町										
諸塚村										
椎葉村										
高千穂町										
日之影町										
五ヶ瀬町	5	5	15,220							15,220
合 計	7	7	50,920							50,920

(オ)水産施設

市町村名	漁船		漁具		漁港		海岸		消破堤・浮消波	
	動力船		小型定置網等							
	箇所	被害額	箇所	被害額	箇所	被害額	箇所	被害額	箇所	被害額
宮崎市	1	500								
都城市										
延岡市					2	1,604	1	880		
日南市										
小林市										
日向市		150								
串間市										
西都市										
えびの市										
清武町										
北郷町										
南郷町										
三股町										
高原町										
野尻町										
国富町										
綾町										
高鍋町										
新富町										
西米良村										
木城町										
川南町		50								
都農町					1	1,050				
門川町					1	157				
美郷町										
北川町										
諸塚村										
椎葉村										
高千穂町										
日之影町										
五ヶ瀬町										
計	1	700	0	0	4	2,811	1	880	0	0

水産施設								合計	
漁業用施設		共同利用施設		非共同利用施設		養殖施設			
箇所	被害額	箇所	被害額	箇所	被害額	箇所	被害額	箇所	被害額
								1	500
								0	0
1	641	2	65					6	3,190
								0	0
								0	0
								0	150
								0	0
								0	0
								0	0
								0	0
								0	0
								0	0
								0	0
								0	0
								0	0
								0	0
								0	0
								0	0
								0	0
								0	0
								0	0
								0	0
								0	0
								0	0
								0	50
								1	1,050
								1	157
								0	0
								0	0
								0	0
								0	0
								0	0
								0	0
								0	0
								0	0
								0	0
								0	0
1	641	2	65	0	0	0	0	9	5,097

(カ)教育施設

①公立学校

市町村名	公立学校											合計	
	小学校		中学校		高等学校		特殊学校		その他		箇所	被害額	
	箇所	被害額	箇所	被害額	箇所	被害額	箇所	被害額	箇所	被害額			
宮崎市											0	0	
都城市											0	0	
延岡市	1	1,485									1	1,485	
日南市											0	0	
小林市											0	0	
日向市											0	0	
串間市											0	0	
西都市											0	0	
えびの市											0	0	
清武町											0	0	
北郷町											0	0	
南郷町											0	0	
三股町											0	0	
高原町											0	0	
野尻町											0	0	
国富町											0	0	
綾町											0	0	
高鍋町											0	0	
新富町											0	0	
西米良村											0	0	
木城町											0	0	
川南町											0	0	
都農町											0	0	
門川町											0	0	
美郷町											0	0	
北川町											0	0	
諸塚村											0	0	
椎葉村											0	0	
高千穂町											0	0	
日之影町											0	0	
五ヶ瀬町											0	0	
計	1	1,485	0	0	0	0	0	0	0	0	1	1,485	

② 私立学校

区分 市町村名	私立学校										合計	
	幼稚園		中学校		高等学校		特殊学校		その他		箇所	被害額
	箇所	被害額	箇所	被害額	箇所	被害額	箇所	被害額	箇所	被害額		
宮崎市	1	10							1	50	2	60
都城市					1	54					1	54
延岡市	1	3,233			2	682					3	3,915
日南市											0	0
小林市											0	0
日向市											0	0
串間市											0	0
西都市											0	0
えびの市											0	0
清武町											0	0
北郷町											0	0
南郷町											0	0
三股町											0	0
高原町											0	0
野尻町											0	0
国富町											0	0
綾町											0	0
高鍋町											0	0
新富町											0	0
西米良村											0	0
木城町											0	0
川南町											0	0
都農町											0	0
門川町											0	0
美郷町											0	0
北川町											0	0
諸塚村											0	0
椎葉村											0	0
高千穂町											0	0
日之影町											0	0
五ヶ瀬町											0	0
計	2	3,243	0	0	3	736	0	0	1	50	6	4,029

(キ) 商工施設

区分 市町村名	商業		工業		その他		合計	
	件数	金額	件数	金額	件数	金額	件数	金額
宮崎市							0	0
都城市							0	0
延岡市	130	442,500	3	3,500	104	742,700	237	1,188,700
日南市	4	11,400	2	350			6	11,750
小林市							0	0
日向市					2	400	2	400
串間市							0	0
西都市							0	0
えびの市							0	0
清武町							0	0
北郷町							0	0
南郷町							0	0
三股町							0	0
高原町							0	0
野尻町							0	0
国富町							0	0
綾町							0	0
高鍋町							0	0
新富町							0	0
西米良村							0	0
木城町							0	0
川南町							0	0
都農町							0	0
門川町							0	0
美郷町							0	0
北川町					1	200	1	200
諸塚村							0	0
椎葉村							0	0
高千穂町							0	0
日之影町							0	0
五ヶ瀬町							0	0
合計	134	453,900	5	3,850	107	743,300	246	1,201,050

(ク) 通信施設

事業所	被害施設	被害量 (本、m、個、件)	被害額 (千円)
宮崎	電柱	3	3,750
	市内ケーブル	800	
	引込線	136	
	屋内線	26	
	電話機	63	
都城	電柱	1	1,132
	市内ケーブル	100	
	引込線	85	
	屋内線	15	
	電話機	24	
延岡	電柱	27	13,697
	市内ケーブル	3,300	
	引込線	274	
	屋内線	7	
	電話機	35	
日南	電柱	1	1,668
	市内ケーブル	450	
	引込線	33	
	屋内線	8	
	電話機	8	
小林	電柱	9	1,373
	市内ケーブル	200	
	引込線	28	
	屋内線	8	
	電話機	9	
日向	電柱	1	2,810
	市内ケーブル	650	
	引込線	94	
	屋内線	3	
	電話機	16	
串間	引込線	10	92
	屋内線	2	
	電話機	7	
西都	引込線	19	175
	屋内線	2	
	電話機	6	
えびの	引込線	12	110
	電話機	6	
高鍋	電柱	4	2,502
	市内ケーブル	600	
	引込線	57	
	屋内線	5	
	電話機	14	
高千穂	電柱	2	669
	市内ケーブル	120	
	引込線	22	
	屋内線	1	
	電話機	6	
計		—	27,978

(ケ)電力施設

(被害額単位:千円)

区分 市町村名	一般電気												合計	
	電柱		配電設備		発電設備		送電設備		充電設備		その他		箇所	被害額
	箇所	被害額	箇所	被害額	箇所	被害額	箇所	被害額	箇所	被害額	箇所	被害額		
宮崎市	3	41	87	713			1	5,050					91	5,804
都城市	6	135	32	720									38	855
延岡市	28	5,860	312	24,768			1	6,216					341	36,844
日南市													0	0
小林市	4	90	2	45									6	135
日向市	5	375	34	2,796									39	3,171
串間市													0	0
西都市	2	20	3	124									5	144
えびの市			2	45									2	45
清武町													0	0
北郷町													0	0
南郷町													0	0
三股町			11	247									11	247
高原町	5	112											5	112
野尻町			3	67									3	67
国富町													0	0
綾町													0	0
高鍋町			2	7									2	7
新富町			2	188									2	188
西米良村													0	0
木城町			1	1									1	1
川南町			1	33									1	33
都農町													0	0
門川町	1	21	30	1,183									31	1,204
美郷町	1	157	2	63	1	3,400							4	3,620
北川町													0	0
諸塚村			1	24									1	24
椎葉村			1	38									1	38
高千穂町													0	0
日之影町													0	0
五ヶ瀬町													0	0
計	55	6,811	526	31,062	1	3,400	2	11,266	0	0	0	0	584	52,539

(コ) 鉄道施設

路線	被害状況	箇所数	被害額(千円)
日豊線	車両脱線	1	1,111
	建物外壁破損他	1	4,620
日南線	建物屋根破損他	1	840
JR宮崎空港線	建物屋根破損他	1	720
合計		4	7,291

(シ) その他の施設

② 児童福祉施設

市町村名	被害施設名称等	被害量	被害額(千円)
延岡市	児童福祉施設(山下保育所)	1	827
えびの市	児童福祉施設(真幸保育園)	1	2,422
合計		2	3,249

⑨ 県有施設

市町村名	被害施設名称等	被害量	被害額(千円)
宮崎市	県立看護大学	1	14,371
延岡市	山下職員宿舎B棟、C棟	2	2,482
延岡市	交通安全施設(信号機、交通標識)	—	9,296
合計		3	26,149

ウ 生産物被害
(ア)農産物・樹体

市町村名	水陸稲		穀類・いも・豆		野菜		果樹		工芸作物	
	面積	被害額	面積	被害額	面積	被害額	面積	被害額	面積	被害額
宮崎市	19	2,155			4	4,659	46	1,415		
都城市	70	20,852	45	2,330	64	3,537	10	1,363		
延岡市	842	64,036					15	255		
日南市					1	92				
小林市	34	1,296	7	92	148	11,123	14	5,400		
日向市	5	1,220			0	97				
串間市					11	2,400				
西都市					93	19,419	56	6,234		
えびの市	50	9,880	18	1,071	23	15,275	19	2,824		
清武町										
北郷町										
南郷町										
三股町			10	395	10	2,813	3	102		
高原町	16	4,430			1	504				
野尻町					1	1,283				
国富町	3	753			1	1,310				
綾町										
高鍋町					75	4,399				
新富町			1	50						
西米良村					0	25	5	90		
木城町					0	6				
川南町					72	24,372				
都農町					12	3,893				
門川町	19	2,170					10	2,565		
美郷町	45	3,585								
北川町	5	740					10	30		
諸塚村	9	3,648								
椎葉村	2	1,713	1	265						
高千穂町	191	10,160			27	16,575	19	2,680		
日之影町	43	2,287			3	1,415	173	8,580		
五ヶ瀬町	45	2,394			25	5,290	2	70		
計	1,397	131,319	82	4,203	571	118,487	382	31,608	0	0

(単位:ha、千円)

飼料用作物		花卉		その他		樹体		合計	
面積	被害額	面積	被害額	面積	被害額	面積	被害額	面積	被害額
								69	8,229
325	3,532							513	31,614
								857	64,291
								1	92
7	459							210	18,370
								5	1,317
								11	2,400
								149	25,653
23	4,390							134	33,440
								0	0
								0	0
								0	0
								23	3,310
190	7,848							206	12,782
42	4,536							43	5,819
								4	2,063
								0	0
								75	4,399
								1	50
								5	115
								0	6
								72	24,372
								12	3,893
								29	4,735
								45	3,585
0	20							15	790
								9	3,648
								3	1,978
59	5,280							296	34,695
21	1,827							240	14,109
28	2,507							99	10,261
695	30,399	0	0	0	0	0	0	3,127	316,016

1 3 平成18年11月26日の大気不安定による大雨

(1) 気象状況

- ア 気象概況
地上天気図
- イ 日別降水量と極値
- ウ 降水量分布図

(2) 被害状況（市町村別区分別内訳）

- ア 被害概況
- イ 施設物被害

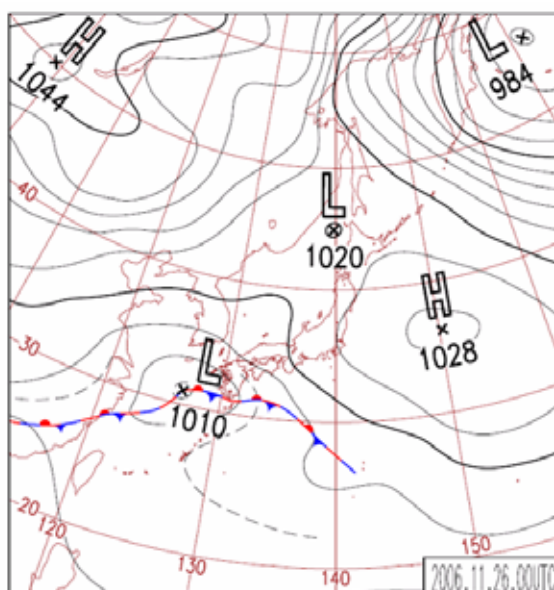
(1) 気象状況

ア 気象概況 (11月26日の大気不安定による大雨)

26日は東シナ海の低気圧が九州北部を通過し、この低気圧と前線に向かって暖かく湿った空気が流れ込んだため大気の状態が不安定となり、県北部で大雨となった。

26日は延岡市古江では12時50分までの1時間に34ミリの激しい雨を観測し、日降水量は119ミリを観測した。また、25日から26日にかけての古江の総降水量は149ミリとなった。

(地上天気図)



平成18年11月26日09時

イ 日別降水量と極値

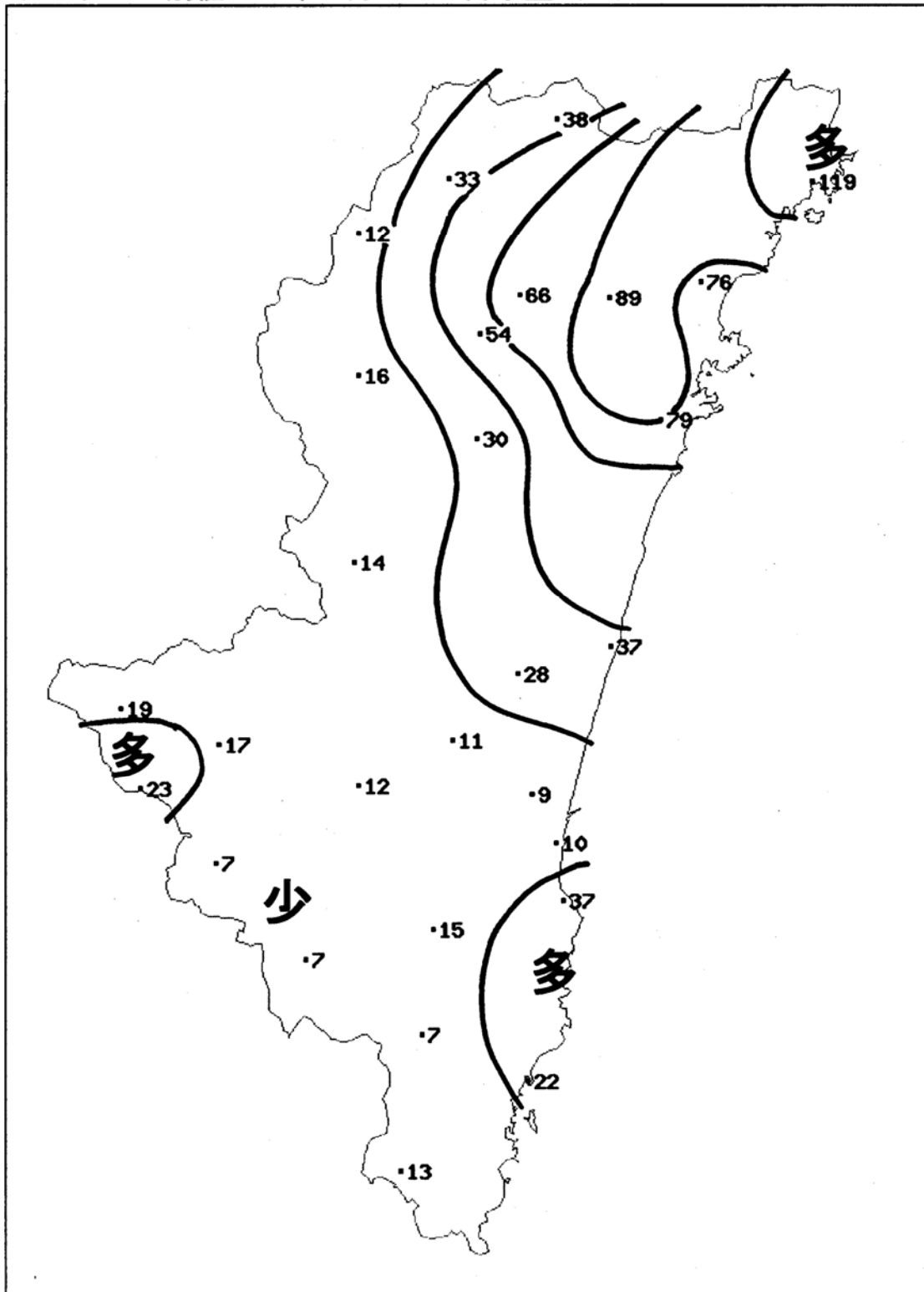
平成 18 年 11 月 26 日

単位:mm

観測所名	日降水量	最大 1 時間降水量		最大 3 時間降水量	
	26 日	降水量	時分	降水量	時分
高千穂	33	15	26 日 11 時 00 分	29	26 日 11 時 40 分
見立	38	13	26 日 11 時 20 分	29	26 日 11 時 40 分
古江	119	34	26 日 12 時 50 分	48	26 日 13 時 20 分
鞍岡	12	5	26 日 10 時 30 分	8	26 日 12 時 30 分
中小屋	66	27	26 日 10 時 40 分	51	26 日 11 時 00 分
諸塚	54	32	26 日 10 時 00 分	44	26 日 11 時 20 分
北方	89	41	26 日 11 時 30 分	64	26 日 11 時 30 分
延岡	76	37	26 日 12 時 10 分	44	26 日 13 時 10 分
上椎葉	16	4	26 日 15 時 50 分	8	26 日 11 時 40 分
日向	79	37	26 日 12 時 00 分	42	26 日 12 時 40 分
神門	30	18	26 日 09 時 50 分	26	26 日 11 時 20 分
西米良	14	7	26 日 09 時 40 分	12	26 日 11 時 40 分
高鍋	37	16	26 日 07 時 30 分	19	26 日 08 時 00 分
加久藤	19	10	26 日 09 時 00 分	18	26 日 10 時 50 分
西都	28	12	26 日 12 時 50 分	20	26 日 12 時 10 分
えびの	23	15	26 日 08 時 30 分	22	26 日 10 時 20 分
小林	17	9	26 日 11 時 00 分	17	26 日 11 時 00 分
池の尾	12	8	26 日 09 時 00 分	12	26 日 11 時 00 分
国富	11	5	26 日 09 時 20 分	10	26 日 11 時 00 分
宮崎	9	2	26 日 09 時 20 分	4	26 日 09 時 50 分
霧島御池	7	4	26 日 08 時 40 分	8	26 日 10 時 40 分
青島	37	16	26 日 04 時 00 分	25	26 日 05 時 50 分
赤江	10	3	26 日 05 時 00 分	7	26 日 05 時 30 分
都城	7	3	26 日 13 時 00 分	5	26 日 13 時 00 分
鰐塚山	15	3	26 日 11 時 10 分	5	26 日 13 時 20 分
深瀬	7	3	26 日 03 時 00 分	4	26 日 05 時 00 分
油津	22	10	26 日 07 時 10 分	11	26 日 06 時 50 分
串間	13	7	26 日 12 時 10 分	9	26 日 14 時 00 分

ウ 降水量分布図

アメダス日別値2006年11月26日 降水量 (mm)



(2)被害状況(市町村別区分別内訳)

ア 被害概況

区分 市町村名	施設物								
	土木施設	農地及び 農業用施設	営農施設	林地及び 林業用施設	水産施設	教育施設	商工施設	通信施設	電力施設
宮崎市								120	
都城市								65	
延岡市								129	
日南市								46	
小林市									
日向市								64	
串間市									
西都市								18	
えびの市									
清武町									
北郷町									
南郷町									
三股町									
高原町									
野尻町									
国富町									
綾町									
高鍋町								28	
新富町									
西米良村									
木城町									
川南町									
都農町									
門川町									
美郷町									
北川町									
諸塚村									
椎葉村									
高千穂町								18	
日之影町									
五ヶ瀬町									
合計	0	0	0	0	0	0	0	488	0

鉄道施設	衛生関係施設	その他の施設	小計	生産物				小計	合計
				農産物樹体	畜産物	水産物	林産物		
			120					0	120
			65					0	65
			129					0	129
			46					0	46
			0					0	0
			64					0	64
			0					0	0
			18					0	18
			0					0	0
			0					0	0
			0					0	0
			0					0	0
			0					0	0
			0					0	0
			0					0	0
			0					0	0
			0					0	0
			28					0	28
			0					0	0
			0					0	0
			0					0	0
			0					0	0
			0					0	0
			0					0	0
			0					0	0
			0					0	0
			0					0	0
			0					0	0
			0					0	0
			18					0	18
			0					0	0
			0					0	0
0	0	0	488	0	0	0	0	0	488

イ 施設物被害

(ク) 通信施設

事業所	被害施設	被害量 (本、m、個、件)	被害額 (千円)
宮崎	引込線	13	120
	屋内線	2	
	電話機	2	
都城	引込線	7	65
	電話機	4	
延岡	引込線	14	129
	電話機	1	
日南	引込線	5	46
日向	引込線	7	64
西都	引込線	2	18
高鍋	引込線	3	28
	屋内線	1	
	電話機	1	
高千穂	引込線	2	18
	屋内線	1	
	電話機	1	
計		66	488

1 4 平成18年の津波予報の発表状況

平成18年の津波注意報及び津波警報の発表状況

津波予報区「宮崎県」に津波注意報及び津波警報の発表はありませんでした。

備考

津波予報区「宮崎県」に津波注意報及び津波警報の発表はありませんでしたが、2006年11月15日に千島列島東方沖で発生した地震（M7.9、深さ30km、最大震度2）により日南市油津で28cm、日向市細島で12cmの津波を観測しています。

1 5 平成18年の霧島山の活動状況

- ア 火山活動状況
- イ 気象官署の降灰観測日及び時間
- ウ 霧島山の噴火回数
- エ 臨時火山情報の発表状況
- オ 霧島山の月別地震回数
- カ 霧島山の現地観測

ア 火山活動状況

御鉢の火山活動は、噴気活動は3月までは遠望カメラ（御鉢火口の南西約5kmに設置）によりしばしば火口縁を越える噴気が観測されるなど、やや活発な状態が続いていましたが、消長を繰り返しながら低下し、5月以降は静穏な状態で経過しました。火山性地震は少ない状態で経過し、火山性微動は6月までは時折観測されていましたが、いずれも振幅のやや小さなものでした。なお、火山活動によるとみられる地殻変動は観測されませんでした。

新燃岳付近では、2月1日に継続時間がやや長く（4分）、振幅のやや大きな火山性微動を観測するなど2月は火山性微動のやや多い状態となりましたが、3月以降は観測されませんでした。火山性地震は1月中旬から4月にかけて消長を繰り返しながらやや多い状態で経過しました。また、12月3日にも一時的に多発しました。なお、火山活動によるとみられる地殻変動は観測されませんでした。

イ 気象官署の降灰観測日及び時間

宮崎地方気象台では霧島山による降灰は観測されませんでした。

ウ 霧島山の噴火回数

噴火なし

エ 臨時火山情報の発表状況

なし

オ 霧島山の月別地震回数（新燃岳南西 1.7 kmの A 点の回数）

月	1	2	3	4	5	6	7	8	9	10	11	12	合計
地震回数	189	294	220	60	44	21	13	13	25	15	11	238	1143

カ 霧島山の現地観測

御鉢では3月8～10日及び10月16～20日に現地調査を実施しました。10月に行った現地調査では、新たな噴気や高温領域の拡大はなく、火口内の熱活動は静穏な状態で経過しました。

新燃岳では1月26日、2月2日、3月8～10日、10月16～20日及び12月5日に現地調査を実施しました。10月及び12月に行った現地調査では、火口内に従来から見られていた弱い噴気が確認された程度で、噴気や火口内の状況に特段の変化はありませんでした。

1 6 平成18年の桜島（南岳）の活動状況

- ア 火山活動状況
- イ 気象官署の降灰観測日及び時間
- ウ 桜島（南岳）の月別噴火及び爆発回数
- エ 臨時火山情報の発表状況

ア 火山活動状況

6月4日に、これまでとは異なる南岳東斜面の昭和火口（南岳山頂A火口から東南東約600m、標高約800m）からごく小規模の噴火が発生し、6月20日まで断続的に続きました。

昭和火口では噴火が15回発生しましたが、爆発は発生していません。昭和火口からの噴煙の最高は、6月12日の噴火に伴う灰白色で火口上1,400mでした。また、8月下旬から9月と12月に火口内及びその周辺からの噴気がやや増加しました。なお、昭和火口からの噴火は、6月21日以降観測されていません。

南岳山頂火口では噴火が36回発生し、そのうち15回は爆発でした。9月20日の爆発では、噴石が7合目まで、10月21日の爆発では、噴石が6合目まで飛散しました。南岳山頂火口では、灰白色または乳白色の噴煙を時々上げました。噴煙高度の最高は、6月12日の爆発に伴う灰白色で火口縁上2,000mでした。

イ 気象官署の降灰観測日及び時間

宮崎地方気象台では桜島（南岳）による降灰は観測されませんでした。

ウ 桜島（南岳）の月別噴火及び爆発回数

月	1	2	3	4	5	6	7	8	9	10	11	12	合計
噴火回数	1	3	0	2	1	17※	1	7	8	5	5	1	51
爆発回数	1	3	0	1	1	1	0	0	2	3	3	0	15

注) 爆発は噴火の一形態であり、噴火回数に含まれます

※6月の噴火回数17回のうち15回は昭和火口からの噴火です

エ 臨時火山情報の発表状況

6月12日18時35分 臨時火山情報第1号

【主な内容】

昭和火口から時々噴火が発生し、火山活動が活発化しています。今後、従来の南岳山頂火口で発生していた噴火と同じような噴火が発生する可能性が高くなっており、噴火活動に注意してください。