

第 4 個 別 災 害

1 平成17年2月15日から16日にかけての大雨

(1) 気象状況

- ア 気象概況
 - 地上天気図
- イ 日別降水量
- ウ 降水量の極値
- エ 降水量分布図

(2) 被害状況（市町村別区分別内訳）

- ア 被害概況
- イ 施設物被害

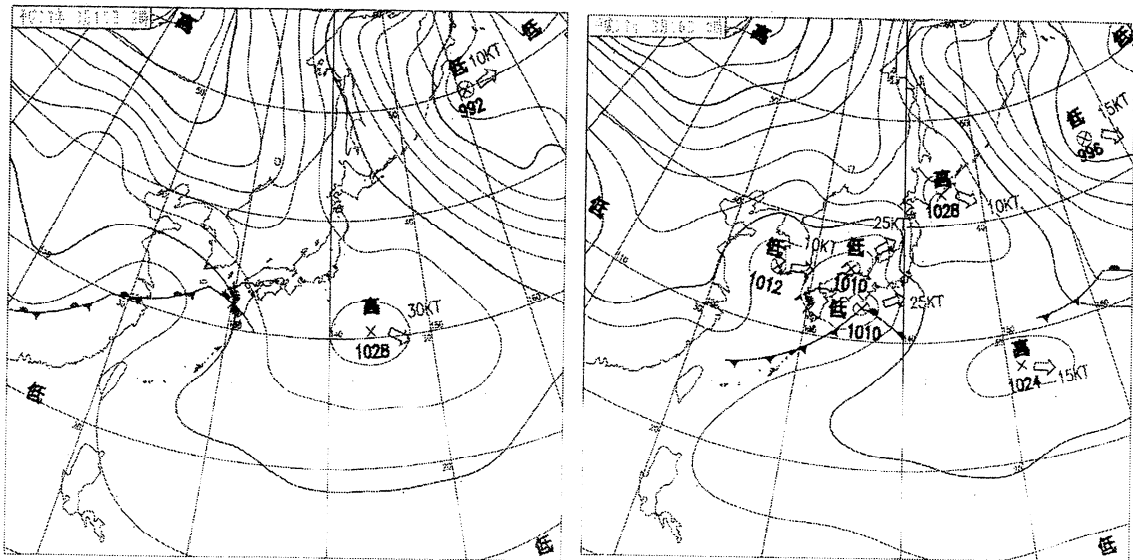
(1) 気象状況

ア 気象概況 (2月15日から16日の大雨)

15日夜から16日朝にかけて、九州北部付近を通過した低気圧や前線に向かって暖かく湿った空気が流れ込み、県南部を中心に大雨となった。

とくに、日南市深瀬では16日03時40分まで44ミリ、都城では15日22時50分まで30ミリの最大1時間降水量を観測し、15日から16日の総降水量は深瀬で189ミリ、えびの市えびので155ミリとなった。

(地上天気図)



平成17年2月15日09時

平成17年2月16日09時

イ 日別降水量

平成 17 年 2 月 15 日～16 日

単位:mm

観測所名	日降水量		合計
	15 日	16 日	
高千穂	58	6	64
見立	69	12	81
古江	106	6	112
鞍岡	37	9	46
中小屋	65	4	69
諸塚	63	4	67
北方	74	4	78
延岡	97	6	103
上椎葉	59	6	65
日向	89	3	92
神門	81	5	86
西米良	82	5	87
高鍋	82	6	88
加久藤	75	14	89
西都	81	8	89
えびの	125	30	155
小林	97	14	111
池の尾			0
国富	77	9	86
宮崎	85	11	96
霧島御池			0
青島	85	25	110
赤江	81	17	98
都城	108	37	145
鱒塚山			0
深瀬	119	70	189
油津	89	24	113
串間	80	21	101

ウ 降水量の極値

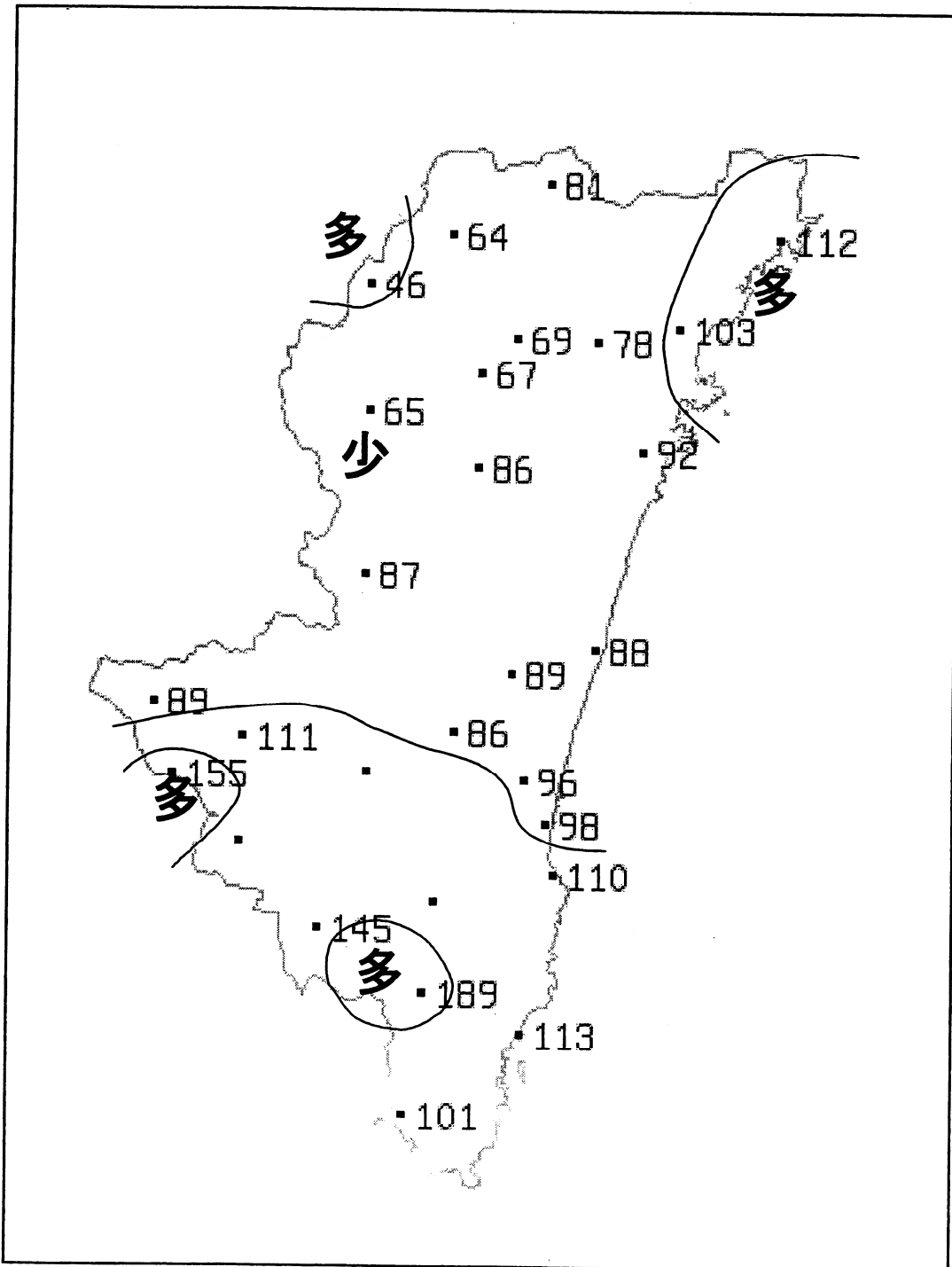
平成 17 年 2 月 15 日～2 月 16 日

単位:mm

観測所名	最大 1 時間降水量		最大 3 時間降水量	
	降水量	時分	降水量	時分
高千穂	8	15 日 22 時 40 分	21	15 日 22 時 40 分
見立	12	15 日 22 時 40 分	25	15 日 22 時 50 分
古江	14	15 日 22 時 40 分	31	15 日 23 時 00 分
鞍岡	9	15 日 22 時 30 分	20	15 日 22 時 30 分
中小屋	11	15 日 22 時 30 分	23	15 日 22 時 40 分
諸塚	10	15 日 22 時 20 分	25	15 日 22 時 40 分
北方	10	15 日 22 時 30 分	26	15 日 23 時 00 分
延岡	11	15 日 22 時 40 分	26	15 日 23 時 00 分
上椎葉	11	15 日 21 時 50 分	24	15 日 22 時 30 分
日向	9	15 日 20 時 50 分	26	15 日 23 時 00 分
神門	10	15 日 20 時 40 分	28	15 日 21 時 30 分
西米良	9	15 日 19 時 10 分	24	15 日 21 時 10 分
高鍋	10	15 日 16 時 10 分	21	15 日 22 時 40 分
加久藤	14	15 日 22 時 00 分	31	15 日 22 時 00 分
西都	13	15 日 21 時 50 分	28	15 日 22 時 40 分
えびの	27	15 日 22 時 00 分	63	15 日 22 時 20 分
小林	22	15 日 22 時 10 分	47	15 日 22 時 30 分
池の尾	×		×	
国富	19	15 日 22 時 20 分	35	15 日 22 時 50 分
宮崎	17	15 日 23 時 10 分	40	15 日 23 時 20 分
霧島御池	×		×	
青島	16	15 日 23 時 20 分	36	15 日 23 時 10 分
赤江	17	15 日 23 時 20 分	38	15 日 23 時 20 分
都城	30	15 日 22 時 50 分	50	15 日 22 時 40 分
鱈塚山	×		×	
深瀬	44	16 日 03 時 40 分	67	16 日 04 時 00 分
油津	11	15 日 22 時 20 分	27	15 日 23 時 40 分
串間	14	15 日 16 時 00 分	25	15 日 21 時 50 分

エ 降水量分布図

アメダス日別値 2005年2月15日～2005年2月16日 降水量(mm)



(2)被害状況(市町村別区分別内訳)

ア 被害概況

区分 市町村名	施設物								
	土木施設	農地及び 農業用施設	営農施設	林地及び 林業用施設	水産施設	教育施設	商工施設	通信施設	電力施設
宮崎市									
都城市									
延岡市									
日南市	2,129								
小林市									
日向市									
串間市									
西都市									
えびの市									
清武町									
北郷町									
南郷町									
三股町									
高原町									
野尻町									
国富町									
綾町									
高鍋町									
新富町									
西米良村									
木城町									
川南町									
都農町									
門川町									
美郷町									
北川町									
諸塚村									
椎葉村									
高千穂町									
日之影町									
五ヶ瀬町									
合計	2,129	0	0	0	0	0	0	0	0

イ 施設物被害

(ア)公共土木施設

被害区分 市町村名	県工事分														
	河川		海岸		砂防		急傾斜		道路		橋梁		港湾		公
	箇所	被害額	箇所	被害額	箇所	被害額	箇所	被害額	箇所	被害額	箇所	被害額	箇所	被害額	箇所
宮崎市															
都城市															
延岡市															
日南市															
小林市															
日向市															
串間市															
西都市															
えびの市															
清武町															
北郷町															
南郷町															
三股町															
高原町															
野尻町															
国富町															
綾町															
高鍋町															
新富町															
西米良村															
木城町															
川南町															
都農町															
門川町															
美郷町															
北川町															
諸塚村															
椎葉村															
高千穂町															
日之影町															
五ヶ瀬町															
合計															

2 平成17年2月16日の日南市の地すべり

(1) 気象状況

- ア 気象概況
 - 地上天気図
- イ 日別降水量と極値
- ウ 降水量分布図

(2) 被害状況（市町村別区分別内訳）

- ア 被害概況
- イ 施設物被害

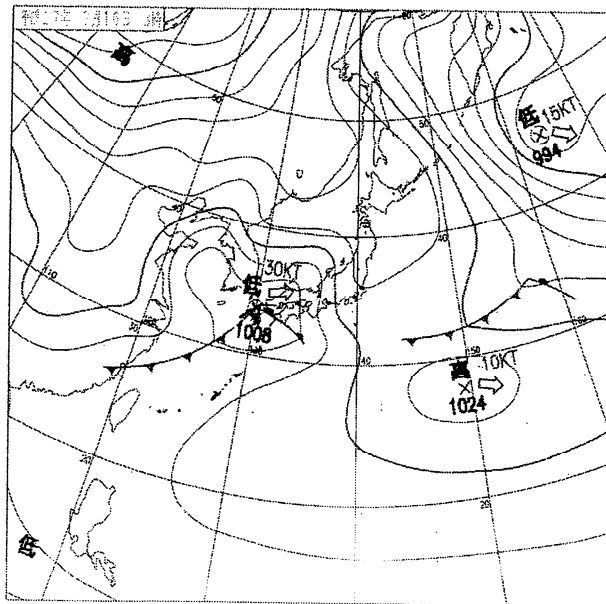
(1) 気象状況

ア 気象概況 (2月16日の大雨)

15日夜から16日朝にかけて、九州北部付近を通過した低気圧や前線に向かって暖かく湿った空気が流れ込み、県南部を中心に大雨となった。

とくに、日南市深瀬では03時40分まで44ミリの最大1時間降水量を、16日の日降水量は70ミリを観測した。また、深瀬の15日から16日にかけての総降水量は189ミリであった。

(地上天気図)



平成17年2月16日03時

イ 日別降水量と極値

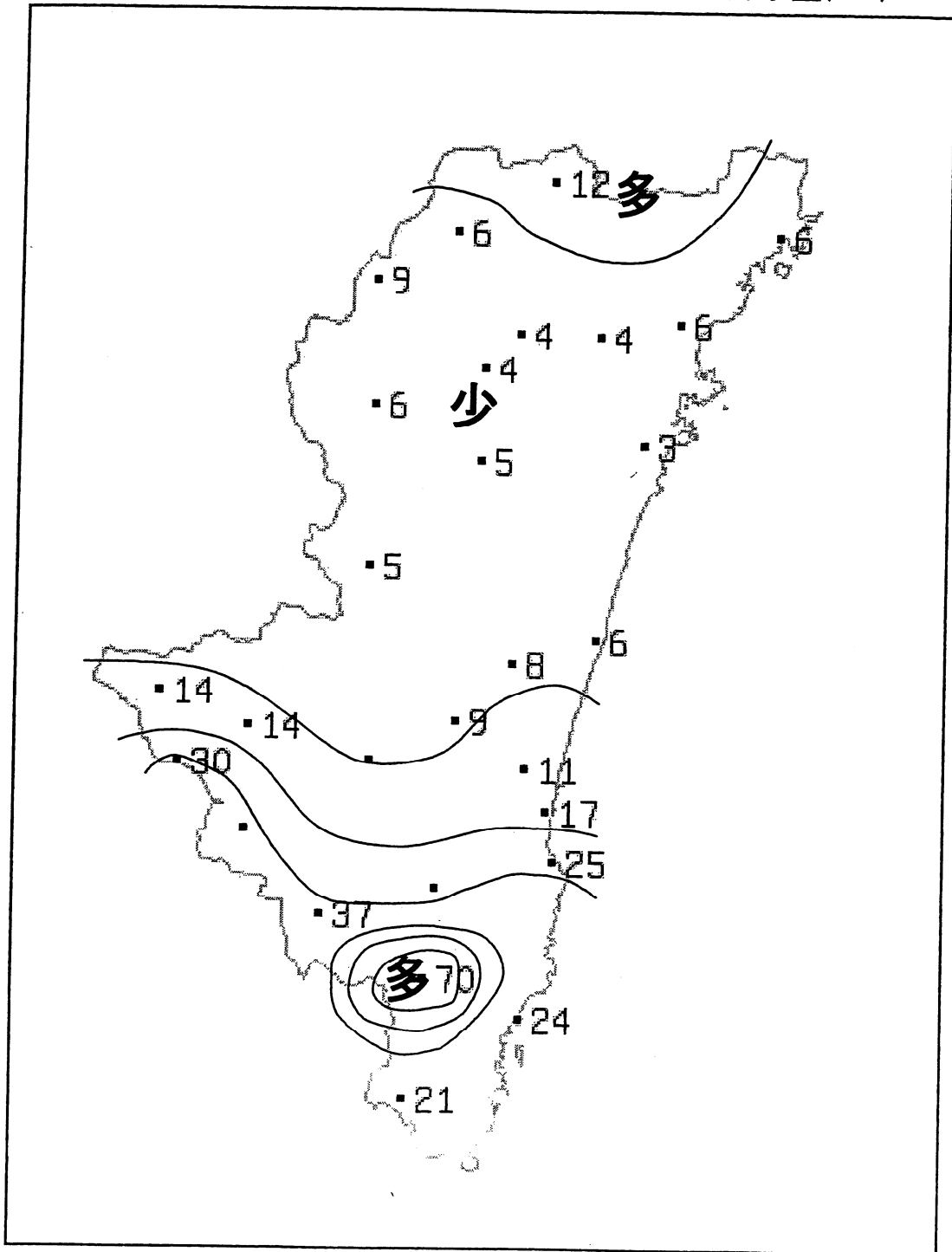
平成 17 年 2 月 16 日

単位:mm

観測所名	日降水量	最大 1 時間降水量		最大 3 時間降水量	
	16 日	降水量	時分	降水量	時分
高千穂	6	4	16 日 00 時 50 分	16	16 日 00 時 10 分
見立	12	5	16 日 01 時 00 分	19	16 日 00 時 20 分
古江	6	7	16 日 00 時 30 分	28	16 日 00 時 10 分
鞍岡	9	5	16 日 00 時 50 分	15	16 日 00 時 30 分
中小屋	4	4	16 日 00 時 10 分	18	16 日 00 時 10 分
諸塚	4	6	16 日 00 時 10 分	19	16 日 00 時 10 分
北方	4	5	16 日 00 時 20 分	21	16 日 00 時 10 分
延岡	6	5	16 日 00 時 30 分	24	16 日 00 時 10 分
上椎葉	6	5	16 日 00 時 10 分	20	16 日 00 時 10 分
日向	3	5	16 日 00 時 10 分	22	16 日 00 時 10 分
神門	5	5	16 日 00 時 10 分	22	16 日 00 時 10 分
西米良	5	6	16 日 00 時 30 分	19	16 日 00 時 20 分
高鍋	6	4	16 日 01 時 10 分	15	16 日 00 時 10 分
加久藤	14	10	16 日 01 時 30 分	24	16 日 00 時 10 分
西都	8	5	16 日 01 時 50 分	19	16 日 00 時 10 分
えびの	30	17	16 日 01 時 20 分	45	16 日 00 時 10 分
小林	14	10	16 日 00 時 30 分	37	16 日 00 時 10 分
池の尾		×		×	
国富	9	5	16 日 01 時 00 分	28	16 日 00 時 10 分
宮崎	11	8	16 日 02 時 20 分	32	16 日 00 時 10 分
霧島御池		×		×	
青島	25	13	16 日 02 時 20 分	31	16 日 00 時 10 分
赤江	17	11	16 日 02 時 40 分	32	16 日 00 時 10 分
都城	37	16	16 日 02 時 00 分	46	16 日 00 時 10 分
鱈塚山		×		×	
深瀬	70	44	16 日 03 時 40 分	67	16 日 04 時 00 分
油津	24	10	16 日 02 時 50 分	26	16 日 00 時 20 分
串間	21	11	16 日 04 時 20 分	18	16 日 05 時 00 分

ウ 降水量分布図

アメダス日別値 2005年2月16日～2005年2月16日 降水量(mm)



(2)被害状況(市町村別区分別内訳)

ア 被害概況

区分 市町村名	施設物								
	土木施設	農地及び 農業用施設	営農施設	林地及び 林業用施設	水産施設	教育施設	商工施設	通信施設	電力施設
宮崎市									
都城市									
延岡市									
日南市	909,753								
小林市									
日向市									
串間市									
西都市									
えびの市									
清武町									
北郷町									
南郷町									
三股町									
高原町									
野尻町									
国富町									
綾町									
高鍋町									
新富町									
西米良村									
木城町									
川南町									
都農町									
門川町									
美郷町									
北川町									
諸塚村									
椎葉村									
高千穂町									
日之影町									
五ヶ瀬町									
合計	909,753	0	0	0	0	0	0	0	0

イ 施設物被害

(ア) 公共土木施設

被害区分 市町村名	県工事分														
	河川		海岸		砂防		急傾斜		道路		橋梁		港湾		公
	箇所	被害額	箇所	被害額	箇所	被害額	箇所	被害額	箇所	被害額	箇所	被害額	箇所	被害額	箇所
宮崎市															
都城市															
延岡市															
日南市															
小林市															
日向市															
串間市															
西都市															
えびの市															
清武町															
北郷町															
南郷町															
三股町															
高原町															
野尻町															
国富町															
綾町															
高鍋町															
新富町															
西米良村															
木城町															
川南町															
都農町															
門川町															
美郷町															
北川町															
諸塚村															
椎葉村															
高千穂町															
日之影町															
五ヶ瀬町															
合計															

3 平成17年4月30日から5月2日にかけての大雨

(1) 気象状況

- ア 気象概況
- イ 地上天気図
- イ 日別降水量
- ウ 降水量の極値
- エ 降水量分布図

(2) 被害状況（市町村別区分別内訳）

- ア 被害概況
- イ 施設物被害

(1) 気象状況

ア 気象概況 (4月30日から5月2日の大雨)

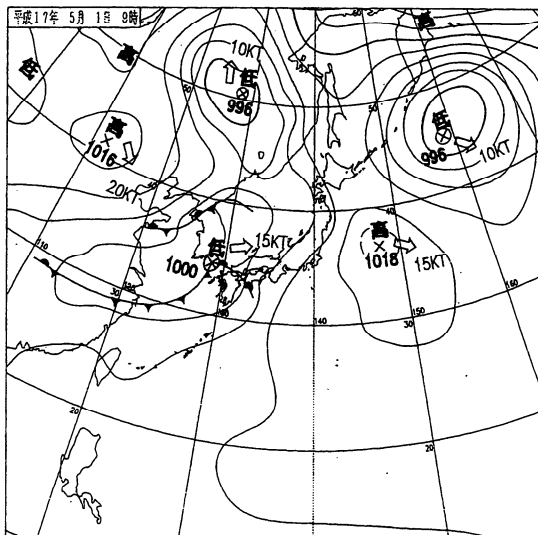
30日夜、東シナ海に発生した低気圧は1日朝には対馬海峡を通過した。この低気圧からのびる前線が2日には種子島・屋久島付近まで南下した。

低気圧や前線に向かって湿った空気が流れ込み、1日を中心に山沿いや北浦町古江で30ミリを超える日最大1時間降水量を観測した。

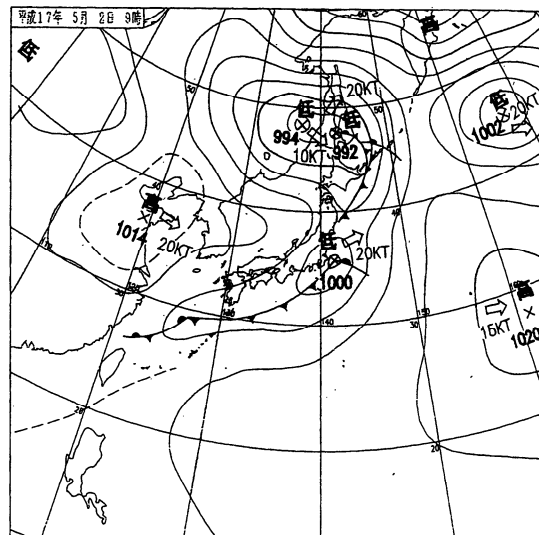
1日の日降水量は南郷村神門で117ミリ、諸塚、上椎葉、日向で100ミリを超えた。

3日間の総降水量は神門で120ミリを観測した。

(地上天気図)



平成17年5月1日09時



平成17年5月2日09時

イ 日別降水量

平成 17 年 4 月 30 日～5 月 2 日

単位:mm

観測所名	日降水量			合計
	30 日	1 日	2 日	
高千穂	2	35	0	37
見立	1	47	0	48
古江	0	68	0	68
鞍岡	1	36	0	37
中小屋	1	63	1	65
諸塚	1	100	0	101
北方	0	69	0	69
延岡	3	64	0	67
上椎葉	2	109	1	112
日向	1	101	1	103
神門	2	117	1	120
西米良	7	71	9	87
高鍋	1	47	4	52
加久藤	6	51	2	59
西都	2	58	4	64
えびの	9	84	9	102
小林	5	38	3	46
池の尾	7	61	6	74
国富	7	52	5	64
宮崎	10	60	6	76
霧島御池	9	68	8	85
青島	1	19	4	24
赤江	3	17	4	24
都城	7	62	4	73
鱒塚山	5	31	3	39
深瀬	6	24	3	33
油津	2	21	3	26
串間	5	24	3	32

ウ 降水量の極値

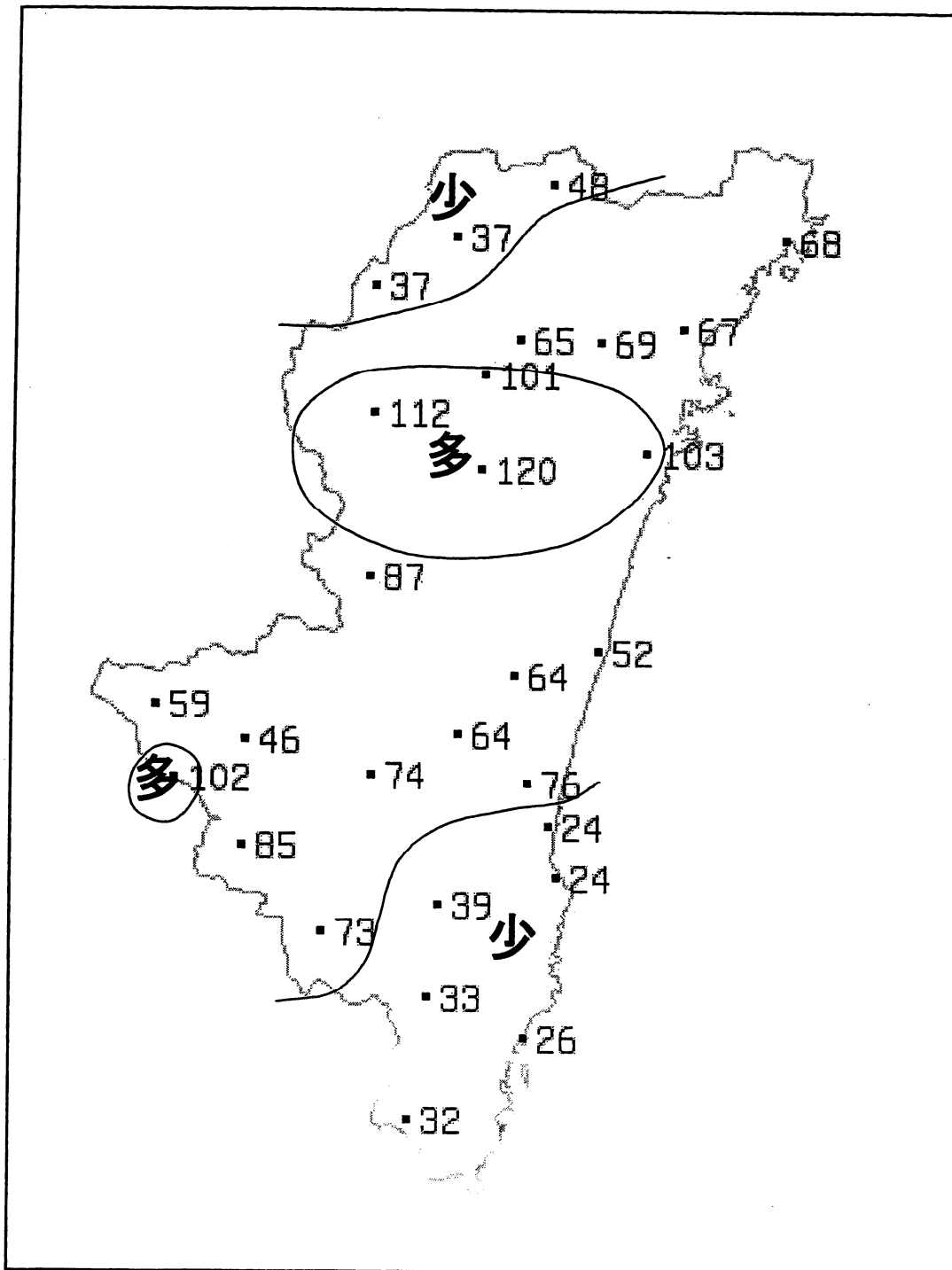
平成17年4月30日～5月2日

単位:mm

観測所名	最大1時間降水量		最大3時間降水量	
	降水量	時分	降水量	時分
高千穂	9	1日09時50分	17	1日09時20分
見立	11	1日07時20分	25	1日09時20分
古江	30	1日08時30分	44	1日10時20分
鞍岡	10	1日09時40分	17	1日10時10分
中小屋	18	1日07時40分	34	1日09時40分
諸塚	34	1日12時40分	47	1日12時20分
北方	25	1日13時00分	33	1日12時50分
延岡	20	1日13時10分	28	1日10時10分
上椎葉	30	1日09時30分	57	1日09時40分
日向	26	1日11時10分	57	1日13時00分
神門	30	1日11時40分	71	1日12時30分
西米良	19	1日10時30分	42	1日12時30分
高鍋	14	1日07時20分	21	1日09時40分
加久藤	15	1日11時50分	24	1日11時50分
西都	15	1日07時30分	32	1日09時40分
えびの	32	1日11時30分	43	1日12時40分
小林	13	1日06時50分	21	1日06時50分
池の尾	16	1日07時00分	29	1日08時10分
国富	14	1日09時20分	30	1日09時20分
宮崎	27	1日07時10分	34	1日09時20分
霧島御池	21	1日12時00分	31	1日13時20分
青島	6	1日06時00分	10	1日06時10分
赤江	4	1日07時40分	9	1日07時40分
都城	24	1日06時40分	35	1日07時50分
鱒塚山	7	1日12時10分	13	1日09時00分
深瀬	8	1日12時10分	15	1日13時40分
油津	12	1日12時10分	16	1日13時50分
串間	17	1日12時20分	22	1日13時40分

エ 降水量分布図

アメダス日別値 2005年4月30日～2005年5月2日 降水量(mm)



(2)被害状況(市町村別区分別内訳)

ア 被害概況

区分 市町村名	施設物								
	土木施設	農地及び 農業用施設	営農施設	林地及び 林業用施設	水産施設	教育施設	商工施設	通信施設	電力施設
宮崎市									
都城市									
延岡市									
日南市									
小林市									
日向市	59,394								
串間市									
西都市									
えびの市									
清武町									
北郷町									
南郷町									
三股町									
高原町									
野尻町									
国富町									
綾町									
高鍋町									
新富町									
西米良村									
木城町									
川南町									
都農町									
門川町	9,009								
美郷町	19,356								
北川町									
諸塚村									
椎葉村	98,545								
高千穂町									
日之影町									
五ヶ瀬町									
合計	186,304	0	0	0	0	0	0	0	0

鉄道施設	衛生関係施設	その他の施設	小計	生産物					合計
				農産物樹体	畜産物	水産物	林産物	小計	
			0					0	0
			0					0	0
			0					0	0
			0					0	0
			0					0	0
			59,394					0	59,394
			0					0	0
			0					0	0
			0					0	0
			0					0	0
			0					0	0
			0					0	0
			0					0	0
			0					0	0
			0					0	0
			0					0	0
			0					0	0
			0					0	0
			0					0	0
			0					0	0
			0					0	0
			0					0	0
			0					0	0
			0					0	0
			0					0	0
			0					0	0
			9,009					0	9,009
			19,356					0	19,356
			0					0	0
			0					0	0
			98,545					0	98,545
			0					0	0
			0					0	0
			0					0	0
0	0	0	186,304	0	0	0	0	0	186,304

イ 施設物被害

(ア) 公共土木施設

被害区分 市町村名	県工事分														
	河川		海岸		砂防		急傾斜		道路		橋梁		港湾		公
	箇所	被害額	箇所	被害額	箇所	被害額	箇所	被害額	箇所	被害額	箇所	被害額	箇所	被害額	箇所
宮崎市															
都城市															
延岡市															
日南市															
小林市															
日向市	4	31,892													
串間市															
西都市															
えびの市															
清武町															
北郷町															
南郷町															
三股町															
高原町															
野尻町															
国富町															
綾町															
高鍋町															
新富町															
西米良村															
木城町															
川南町															
都農町															
門川町									2	9,009					
美郷町									2	19,356					
北川町															
諸塚村															
椎葉村									1	98,545					
高千穂町															
日之影町															
五ヶ瀬町															
合計	4	31,892							5	126,910					

4 平成17年5月5日から6日にかけての大雨

(1) 気象状況

- ア 気象概況
 - 地上天気図
- イ 日別降水量
- ウ 降水量の極値
- エ 降水量分布図

(2) 被害状況（市町村別区分別内訳）

- ア 被害概況
 - イ 施設物被害

(1) 気象状況

ア 気象概況 (5月5日から5月6日の大雨)

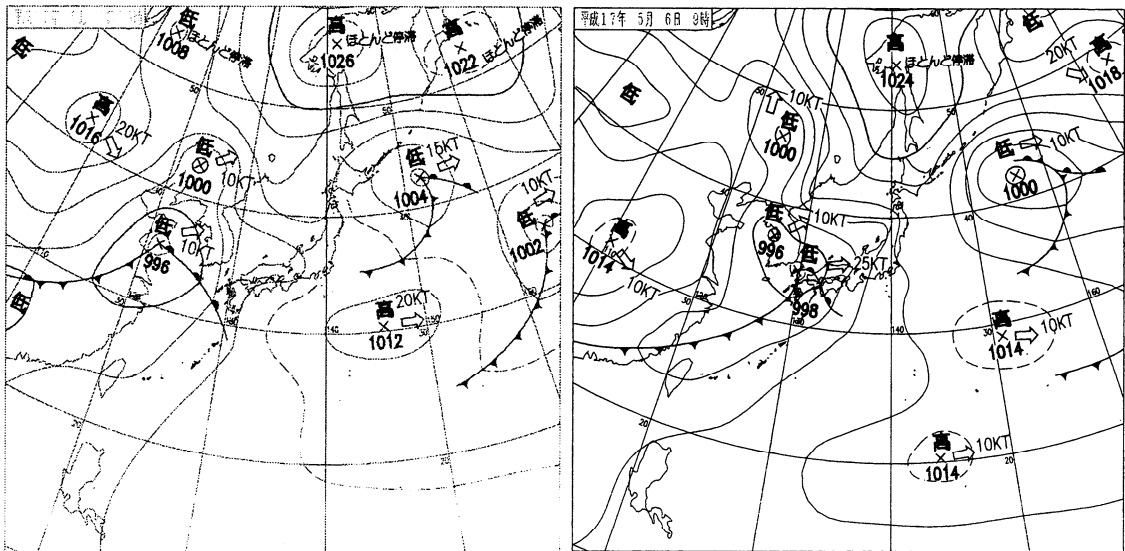
5日、大陸東岸の発達した低気圧からのびる温暖前線は種子島・屋久島付近に達していた。この低気圧は6日には対馬海峡を東進した。

この低気圧に伴う前線が九州を通過し、低気圧や前線に湿った空気が流れ込んだため、6日を中心に、えびの市えびので6日03時10分まで44ミリ、串間で6日04時50分まで31ミリ、小林で6日03時20分まで30ミリの最大1時間降水量を観測した。

6日の日降水量は、えびの125ミリ、日南市深瀬と日之影町見立で100ミリを超えた。

2日間の総降水量は、深瀬174ミリ、えびの171ミリを観測した。

(地上天気図)



平成17年5月5日15時

平成17年5月6日09時

イ 日別降水量

平成 17 年 5 月 5 日～5 月 6 日

単位:mm

観測所名	日降水量		合計
	5 日	6 日	
高千穂	31	93	124
見立	32	107	139
古江	19	59	78
鞍岡	29	82	111
中小屋	31	69	100
諸塚	28	70	98
北方	25	45	70
延岡	22	45	67
上椎葉	34	85	119
日向	19	42	61
神門	30	60	90
西米良	32	39	71
高鍋	30	46	76
加久藤	37	49	86
西都	33	59	92
えびの	46	125	171
小林	39	73	112
池の尾	44	60	104
国富	42	51	93
宮崎	43	33	76
霧島御池	53	60	113
青島	40	42	82
赤江	35	38	73
都城	56	47	103
鰐塚山	45	62	107
深瀬	69	105	174
油津	58	53	111
串間	59	69	128

ウ 降水量の極値

平成 17 年 5 月 5 日～6 日

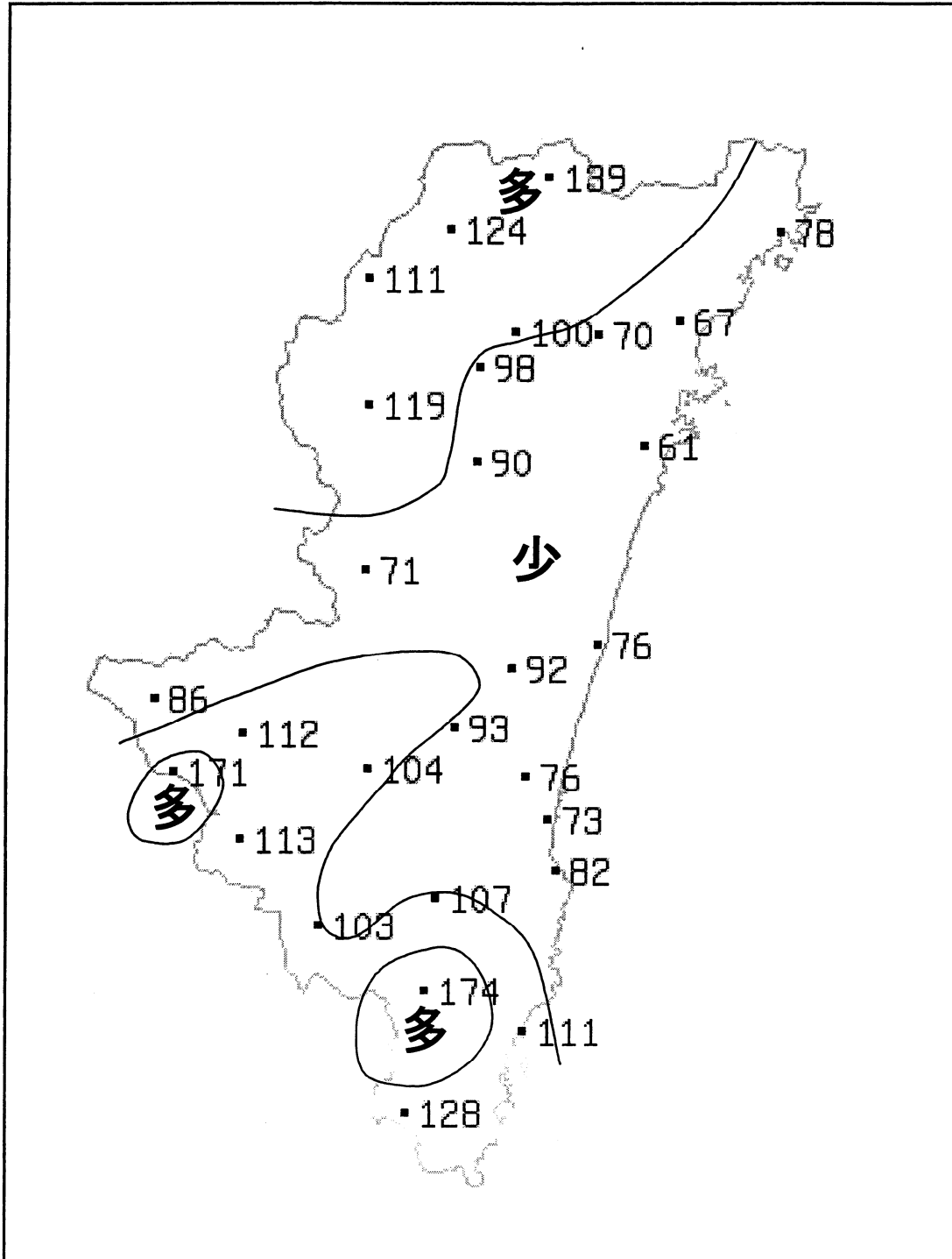
単位:mm

観測所名	最大 1 時間降水量		最大 3 時間降水量	
	降水量	時分	降水量	時分
高千穂	15	6 日 04 時 20 分	35	6 日 05 時 40 分
見立	19	6 日 04 時 00 分	44	6 日 01 時 50 分
古江	14	6 日 01 時 10 分	31	6 日 02 時 00 分
鞍岡	14	6 日 03 時 30 分	30	6 日 05 時 30 分
中小屋	17	6 日 07 時 20 分	37	6 日 08 時 30 分
諸塚	22	6 日 07 時 00 分	40	6 日 08 時 30 分
北方	11	6 日 00 時 50 分	27	6 日 01 時 20 分
延岡	11	6 日 01 時 00 分	26	6 日 01 時 40 分
上椎葉	20	6 日 07 時 00 分	44	6 日 08 時 30 分
日向	13	6 日 01 時 10 分	25	6 日 01 時 30 分
神門	17	6 日 06 時 00 分	30	6 日 08 時 00 分
西米良	13	6 日 00 時 30 分	28	6 日 00 時 40 分
高鍋	14	5 日 22 時 10 分	27	6 日 00 時 10 分*
加久藤	19	6 日 00 時 20 分	33	6 日 02 時 50 分
西都	14	5 日 21 時 50 分	29	6 日 06 時 30 分*
えびの	44	6 日 03 時 10 分	63	6 日 05 時 10 分
小林	30	6 日 03 時 20 分	39	6 日 05 時 20 分
池の尾	21	5 日 21 時 50 分	40	6 日 06 時 00 分
国富	19	6 日 04 時 10 分*	35	5 日 23 時 30 分
宮崎	20	5 日 22 時 20 分	37	5 日 23 時 40 分
霧島御池	19	5 日 21 時 50 分	41	5 日 23 時 10 分
青島	17	6 日 09 時 30 分	34	6 日 00 時 00 分
赤江	14	5 日 22 時 30 分	31	5 日 23 時 50 分
都城	21	6 日 09 時 10 分	45	5 日 23 時 30 分
鰐塚山	23	6 日 09 時 20 分	39	6 日 09 時 00 分
深瀬	26	6 日 09 時 10 分	53	6 日 00 時 00 分
油津	22	5 日 23 時 00 分	51	6 日 00 時 10 分
串間	31	6 日 04 時 50 分	47	5 日 23 時 00 分

(注)極値が2つ以上現れた場合は、新しい起時をとり「*」を付す

エ 降水量分布図

アメダス日別値 2005年5月5日～2005年5月6日 降水量(mm)



(2)被害状況(市町村別区分別内訳)

ア 被害概況

区分 市町村名	施設物								
	土木施設	農地及び 農業用施設	営農施設	林地及び 林業用施設	水産施設	教育施設	商工施設	通信施設	電力施設
宮崎市									
都城市									
延岡市	12,648								
日南市									
小林市									
日向市									
串間市	60,212								
西都市									
えびの市									
清武町									
北郷町									
南郷町									
三股町									
高原町									
野尻町									
国富町									
綾町									
高鍋町									
新富町									
西米良村									
木城町									
川南町									
都農町									
門川町									
美郷町									
北川町									
諸塚村									
椎葉村									
高千穂町									
日之影町									
五ヶ瀬町	7,512								
(県内一円)									
合計	80,372	0	0	0	0	0	0	0	0

イ 施設物被害

(ア) 公共土木施設

被害区分 市町村名	県工事分														
	河川		海岸		砂防		急傾斜		道路		橋梁		港湾		公
	箇所	被害額	箇所	被害額	箇所	被害額	箇所	被害額	箇所	被害額	箇所	被害額	箇所	被害額	箇所
宮崎市															
都城市															
延岡市															
日南市															
小林市															
日向市															
串間市															
西都市															
えびの市															
清武町															
北郷町															
南郷町															
三股町															
高原町															
野尻町															
国富町															
綾町															
高鍋町															
新富町															
西米良村															
木城町															
川南町															
都農町															
門川町															
美郷町															
北川町															
諸塚村															
椎葉村															
高千穂町															
日之影町															
五ヶ瀬町															
合計															

(イ) 鉄道被害

路線	被害状況	箇所数	被害額(千円)
JR日南線	落石	1	1,935
	合計	1	1,935

5 平成17年5月31日の日向灘を震源とする地震

(1) 地震状況

- ア 地震概況
- イ 観測結果
- ウ 震源要素

(1) 地震状況

ア 地震概況 平成17年5月31日の日向灘を震源とする地震

31日11時04分に日向灘の深さ29kmでM5.8の地震が発生した。

この地震により、九州地方から四国地方及び中国地方にかけて震度4～1を観測した。宮崎県内では、宮崎市、日南市、串間市、高鍋町、南郷町で震度4を観測したほか、県内全域で震度3～1を観測した。この地震で、宮崎市内で窓ガラスが割れ、交通機関が乱れるなどの影響があったが、けが人や大きな被害の発生はなかった。

イ 観測結果

震度	県内震度観測点
4	高鍋町上江＊ 宮崎市松橋＊ 宮崎市橘通東＊ 日南市吾田東＊ 日南市中央通＊ 串間市都井＊ 宮崎南郷町南町＊
3	西都市上の宮＊ 西都市聖陵町＊ 新富町上富田 川南町川南＊ 都農町役場＊ 木城町高城＊ 椎葉村総合運動公園＊ 高千穂町三田井 宮崎市霧島 日南市油津 串間市奈留 清武町船引＊ 佐土原町下田島＊ 高岡町内山＊ 国富町本庄＊ 都城市菫蒲原 都城市姫城町＊ 都城市北原＊ 小 林市真方 えびの市加久藤＊ 宮崎田野町体育館＊ 宮崎田野町役場＊ 北郷町郷之原＊ 三股町五本松＊ 山之口町花木＊ 高城町穂満坊＊ 宮崎山田町 山田＊ 高崎町大牟田＊ 高原町西麓＊ 野尻町東麓＊ 綾町南俣健康センター＊ 綾町南俣＊
2	延岡市天神小路 延岡市古城町＊ 延岡市東本小路＊ 日向市亀崎 日向市富高＊ 都農町川北 門川町本町＊ 西米良村板谷＊ 西米良村村所＊ 宮崎東郷町山陰＊ 宮崎南郷村神門＊ 宮崎西郷村田代＊ 北郷村宇納間＊ 宮崎北方町未 宮崎北方 町卯＊ 北川町白石中央住宅＊ 諸塚村家代＊ 椎葉村下福良＊ 高千穂町寺迫＊ 日之影町岩井川＊ 五ヶ瀬町三ヶ所＊ 小林市役所＊ 小林市細野＊ 高崎町江平 須木村中原＊
1	北浦町古江＊ 北川町川内名＊

「＊」の付いている地点は、宮崎県または防災科学技術研究所の観測点である。

ウ 震源要素

- (7)震源時 2005(平成17)年5月31日11時04分
 (1)震央 日向灘 北緯31度18.3分 東経131度32.7分
 (ウ)深さ 29km
 (I)規模(M) 5.8

6 平成17年7月6日の梅雨前線による大雨

(1) 気象状況

- ア 気象概況
地上天気図
- イ 日別降水量と極値
- ウ 降水量分布図

(2) 被害状況（市町村別区分別内訳）

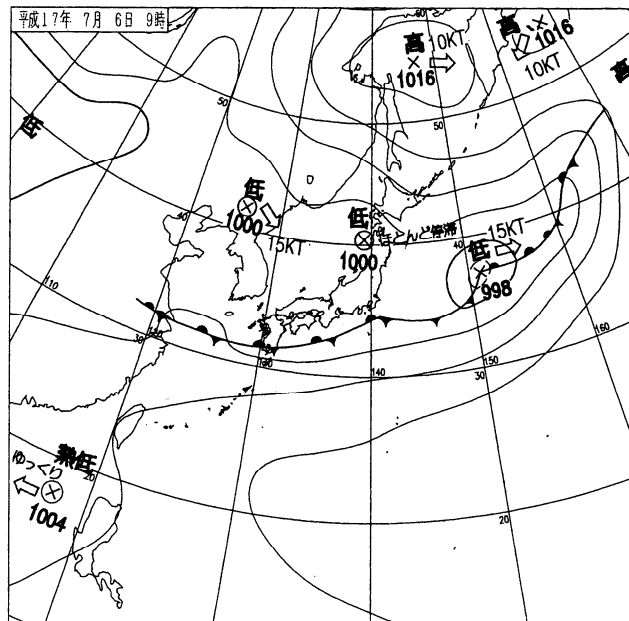
- ア 被害概況
- イ 施設物被害

(1) 気象状況

ア 気象概況 (7月6日の梅雨前線による大雨)

九州南部付近に梅雨前線が停滞し県内全域で雨となり、県南部を中心に日降水量が100ミリを超える大雨となった。とくに都城市霧島御池では05時40分まで62ミリ、えびの市えびのでは04時50分まで57ミリ、宮崎市霧島では06時10分まで51ミリの最大1時間降水量を観測し、6日の日降水量はえびのので142ミリとなった。

(地上天気図)



平成17年7月6日09時

イ 日別降水量と極値

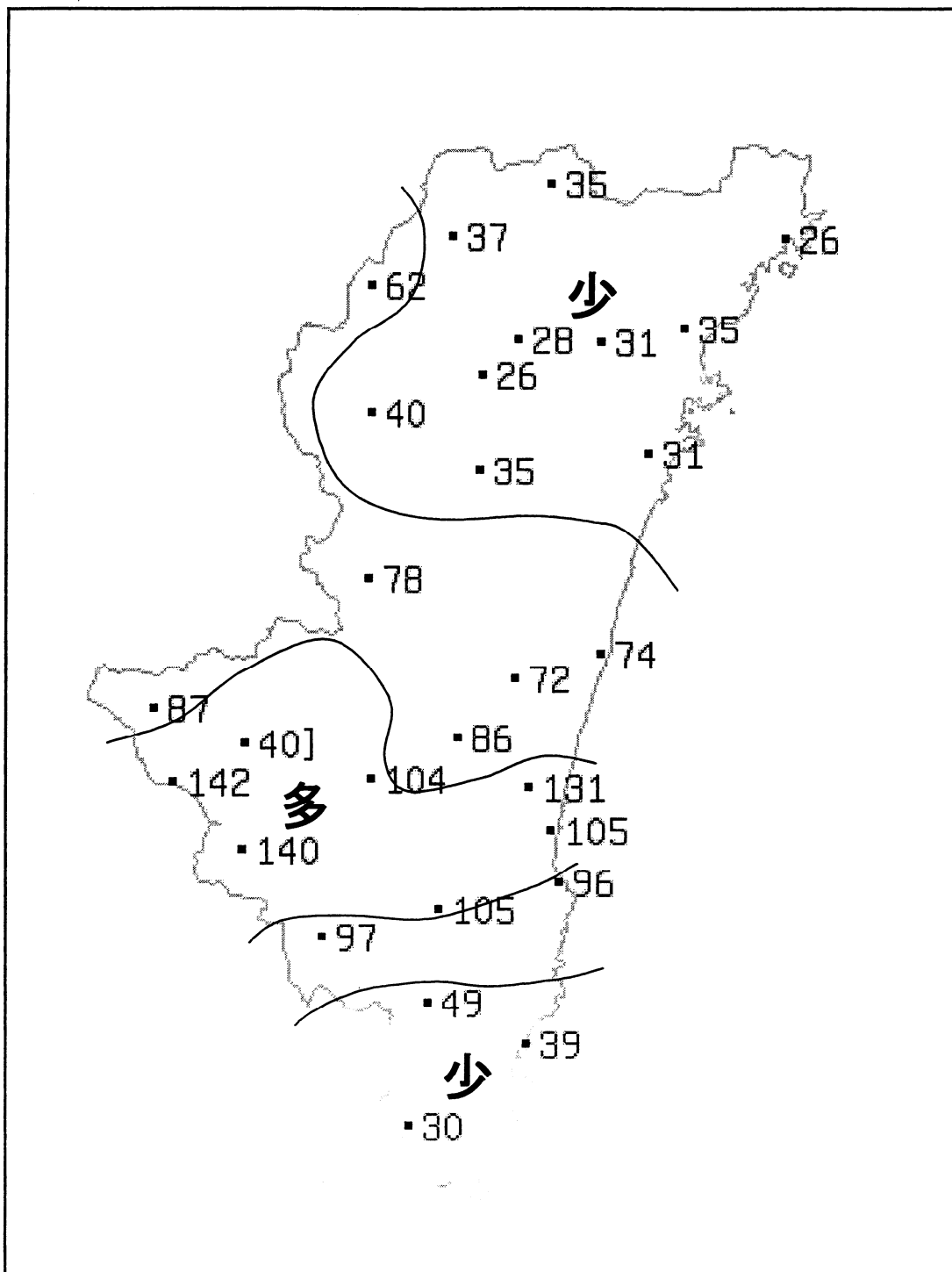
平成 17 年 7 月 6 日

単位:mm

観測所名	日降水量	最大 1 時間降水量		最大 3 時間降水量	
	6 日	降水量	時分	降水量	時分
高千穂	37	20	6 日 02 時 20 分	31	6 日 03 時 00 分
見立	35	17	6 日 02 時 50 分	29	6 日 03 時 40 分
古江	26	13	6 日 02 時 50 分	22	6 日 04 時 20 分
鞍岡	62	38	6 日 02 時 00 分	53	6 日 04 時 00 分
中小屋	28	9	6 日 02 時 30 分	22	6 日 00 時 30 分
諸塚	26	8	6 日 06 時 00 分	20	6 日 00 時 40 分
北方	31	9	6 日 02 時 40 分	22	6 日 04 時 00 分
延岡	35	12	6 日 04 時 10 分	27	6 日 04 時 10 分
上椎葉	40	16	6 日 02 時 40 分	25	6 日 03 時 30 分
日向	31	9	6 日 03 時 30 分	15	6 日 05 時 20 分
神門	35	13	6 日 03 時 00 分	20	6 日 05 時 00 分
西米良	78	32	6 日 03 時 10 分	52	6 日 05 時 00 分
高鍋	74	21	6 日 04 時 20 分	48	6 日 06 時 20 分
加久藤	87	35	6 日 04 時 00 分	58	6 日 05 時 50 分
西都	72	29	6 日 04 時 10 分	53	6 日 06 時 10 分
えびの	142	57	6 日 04 時 50 分	107	6 日 06 時 10 分
小林	40]	41]	6 日 04 時 10 分	43]	6 日 04 時 40 分
池の尾	104	42	6 日 05 時 50 分	75	6 日 06 時 30 分
国富	86	34	6 日 04 時 40 分	63	6 日 06 時 10 分
宮崎	131	51	6 日 06 時 10 分	99	6 日 07 時 00 分
霧島御池	140	62	6 日 05 時 40 分	102	6 日 07 時 00 分
青島	96	41	6 日 06 時 40 分	57	6 日 08 時 00 分
赤江	105	43	6 日 05 時 50 分	77	6 日 07 時 40 分
都城	97	31	6 日 11 時 10 分	50	6 日 12 時 00 分
鱈塚山	105	31	6 日 06 時 40 分	55	6 日 08 時 00 分
深瀬	49	18	6 日 12 時 00 分	25	6 日 12 時 30 分
油津	39	23	6 日 11 時 40 分	27	6 日 13 時 20 分
串間	30	22	6 日 11 時 40 分	25	6 日 13 時 20 分

ウ 降水量分布図

アメダス日別値 2005年7月6日～2005年7月6日 降水量(mm)



(2)被害状況(市町村別区分別内訳)

ア 被害概況

区分 市町村名	施設物								
	土木施設	農地及び 農業用施設	営農施設	林地及び 林業用施設	水産施設	教育施設	商工施設	通信施設	電力施設
宮崎市								100	
都城市	19,032							146	
延岡市								46	
日南市								46	
小林市	8,657							64	
日向市								70	
串間市								28	
西都市	13,368							28	
えびの市	7,557							46	
清武町									
北郷町									
南郷町									
三股町									
高原町									
野尻町									
国富町									
綾町									
高鍋町								28	
新富町									
西米良村	37,542								
木城町									
川南町									
都農町									
門川町									
美郷町								9	
北川町									
諸塚村									
椎葉村	10,555								
高千穂町	1,540							9	
日之影町	3,599								
五ヶ瀬町	7,273								
合計	109,123	0	0	0	0	0	0	620	0

鉄道施設	衛生関係施設	その他の施設	小計	生産物					合計
				農産物樹体	畜産物	水産物	林産物	小計	
			100					0	100
			19,178					0	19,178
			46					0	46
			46					0	46
			8,721					0	8,721
			70					0	70
			28					0	28
			13,396					0	13,396
			7,603					0	7,603
			0					0	0
			0					0	0
			0					0	0
			0					0	0
			0					0	0
			0					0	0
			0					0	0
			0					0	0
			28					0	28
			0					0	0
			37,542					0	37,542
			0					0	0
			0					0	0
			0					0	0
			0					0	0
			9					0	9
			0					0	0
			0					0	0
			10,555					0	10,555
			1,549					0	1,549
			3,599					0	3,599
			7,273					0	7,273
0	0	0	109,743	0	0	0	0	0	109,743

イ 施設物被害

(ア) 公共土木施設

被害区分 市町村名	県工事分														
	河川		海岸		砂防		急傾斜		道路		橋梁		港湾		公
	箇所	被害額	箇所	被害額	箇所	被害額	箇所	被害額	箇所	被害額	箇所	被害額	箇所	被害額	箇所
宮崎市															
都城市															
延岡市															
日南市															
小林市	1	2,707													
日向市															
串間市															
西都市															
えびの市	1	7,557													
清武町															
北郷町															
南郷町															
三股町															
高原町															
野尻町															
国富町															
綾町															
高鍋町															
新富町															
西米良村									2	31,656					
木城町															
川南町															
都農町															
門川町															
美郷町															
北川町															
諸塚村															
椎葉村									2	10,555					
高千穂町									1	1,540					
日之影町															
五ヶ瀬町															
合計	2	10,264							5	43,751					

(イ) 通信施設

事業所	被害施設	被害量 (本、m、個、件)	被害額 (千円)
宮崎	引込線	11	101
	屋内線	4	
	電話機	4	
延岡	引込線	5	46
	屋内線	2	
	電話機	2	
都城	市内ケーブル	120	146
	引込線	9	
	屋内線	4	
	電話機	3	
日南(串間)	引込線	8	73
	屋内線	3	
	電話機	5	
小林(えびの)	引込線	12	110
	屋内線	3	
	電話機	3	
日向(西郷)	市内ケーブル	80	79
	引込線	4	
	屋内線	1	
	電話機	4	
高鍋(西都)	引込線	6	56
	屋内線	3	
	電話機	3	
高千穂	引込線	1	9
	屋内線	1	
	電話機	1	
合計		-	620

7 平成17年7月8日の梅雨前線による大雨

(1) 気象状況

- ア 気象概況
地上天気図
- イ 日別降水量と極値
- ウ 降水量分布図

(2) 被害状況（市町村別区分別内訳）

- ア 被害概況
- イ 施設物被害

(1) 気象状況

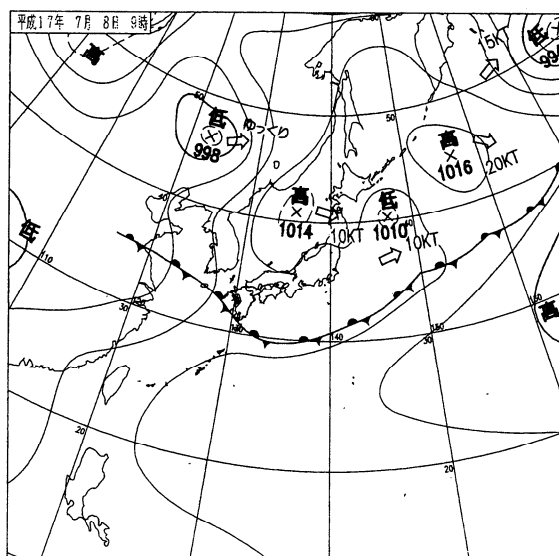
ア 気象概況 (7月8日の梅雨前線による大雨)

九州南部付近に梅雨前線が停滞し活動が活発となり大雨となった。

とくに都城では05時30分まで65ミリ、えびの市えびので05時10分まで44ミリの最大1時間降水量を観測した。

日降水量は都城市霧島御池で90ミリ、都城で88ミリ、えびの市加久藤で81ミリとなった。

(地上天気図)



平成17年7月8日09時

イ 日別降水量と極値

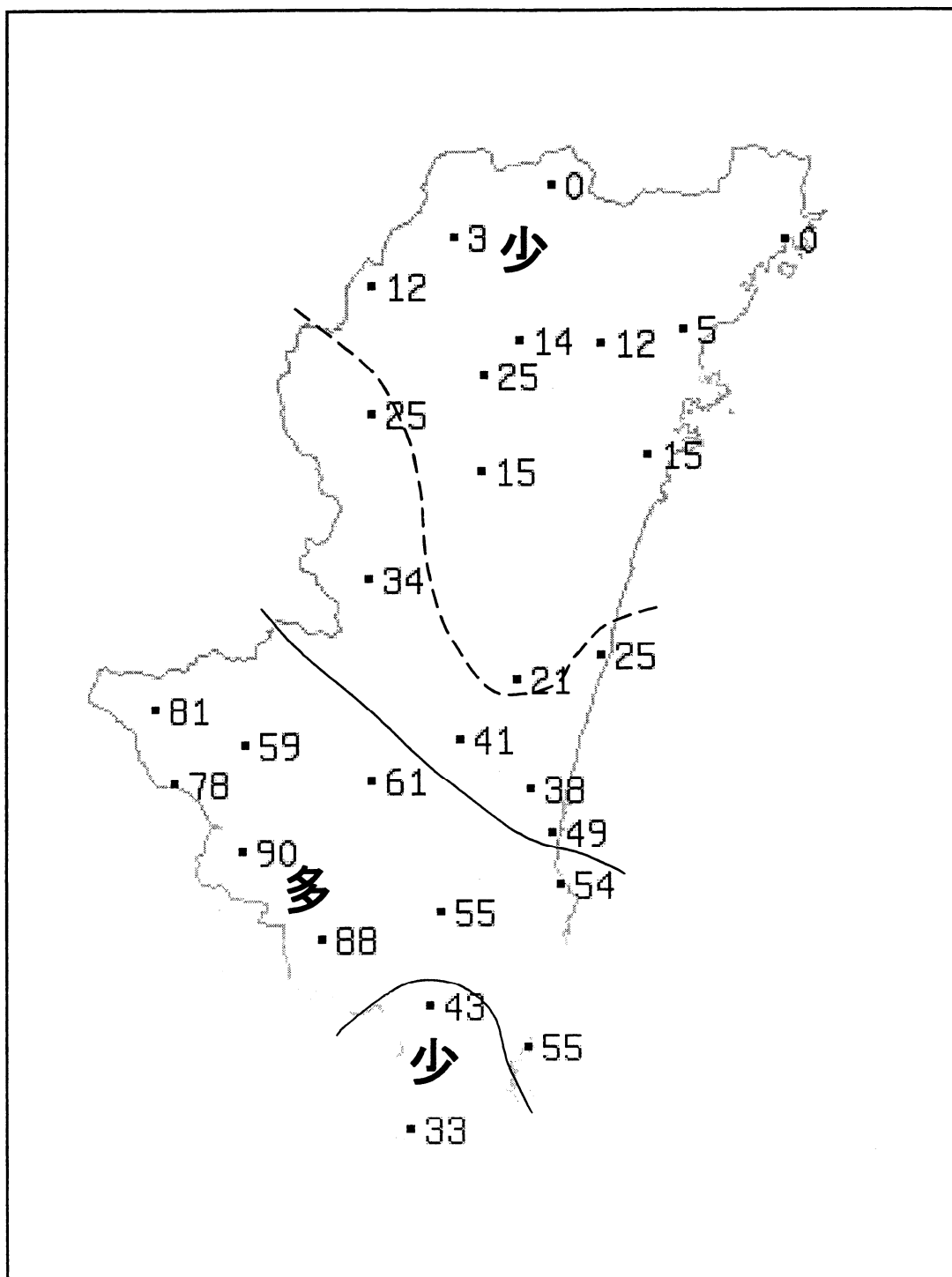
平成 17 年 7 月 8 日

単位:mm

観測所名	日降水量	最大 1 時間降水量		最大 3 時間降水量	
	8 日	降水量	時分	降水量	時分
高千穂	3	2	8 日 04 時 40 分	2	8 日 06 時 40 分
見立	0			0	
古江	0			0	
鞍岡	12	6	8 日 04 時 10 分	10	8 日 05 時 20 分
中小屋	14	6	8 日 05 時 00 分	13	8 日 05 時 00 分
諸塚	25	8	8 日 05 時 10 分	16	8 日 05 時 10 分
北方	12	6	8 日 05 時 10 分	12	8 日 05 時 20 分
延岡	5	4	8 日 05 時 10 分	6	8 日 05 時 40 分
上椎葉	25	10	8 日 03 時 10 分	20	8 日 05 時 00 分
日向	15	6	8 日 05 時 30 分	14	8 日 05 時 30 分
神門	15	5	8 日 04 時 30 分	12	8 日 05 時 40 分
西米良	34	11	8 日 05 時 20 分	26	8 日 05 時 50 分
高鍋	25	12	8 日 04 時 40 分	22	8 日 06 時 20 分
加久藤	81	49	8 日 04 時 30 分	77	8 日 05 時 40 分
西都	21	8	8 日 06 時 20 分	19	8 日 06 時 40 分
えびの	78	44	8 日 05 時 10 分	71	8 日 05 時 50 分
小林	59	38	8 日 04 時 50 分	56	8 日 06 時 00 分
池の尾	61	33	8 日 05 時 20 分	58	8 日 06 時 20 分
国富	41	22	8 日 04 時 50 分	41	8 日 06 時 20 分
宮崎	38	18	8 日 05 時 00 分	37	8 日 06 時 40 分
霧島御池	90	40	8 日 05 時 20 分	82	8 日 05 時 40 分
青島	54	28	8 日 05 時 30 分	53	8 日 06 時 50 分
赤江	49	27	8 日 05 時 30 分	48	8 日 06 時 40 分
都城	88	65	8 日 05 時 30 分	82	8 日 06 時 20 分
鰐塚山	55	40	8 日 05 時 40 分	54	8 日 06 時 30 分
深瀬	43	30	8 日 06 時 20 分	41	8 日 06 時 50 分
油津	55	38	8 日 06 時 00 分	55	8 日 06 時 40 分
串間	33	23	8 日 06 時 30 分	31	8 日 07 時 20 分

ウ 降水量分布図

アメダス日別値 2005年7月8日～2005年7月8日 降水量(mm)



(2)被害状況(市町村別区分別内訳)

ア 被害概況

区分 市町村名	施設物								
	土木施設	農地及び 農業用施設	営農施設	林地及び 林業用施設	水産施設	教育施設	商工施設	通信施設	電力施設
宮崎市								64	
都城市		56,894						119	
延岡市								37	
日南市								37	
小林市		18,891						74	
日向市								46	
串間市								9	
西都市								18	
えびの市								46	
清武町									
北郷町									
南郷町									
三股町									
高原町									
野尻町									
国富町									
綾町									
高鍋町								28	
新富町									
西米良村									
木城町									
川南町									
都農町									
門川町									
美郷町									
北川町									
諸塚村									
椎葉村									
高千穂町								18	
日之影町									
五ヶ瀬町									
合計	0	75,785	0	0	0	0	0	496	0

鉄道施設	衛生関係施設	その他の施設	小計	生産物					合計
				農産物樹体	畜産物	水産物	林産物	小計	
			64					0	64
			57,013					0	57,013
			37					0	37
			37					0	37
			18,965					0	18,965
			46					0	46
			9					0	9
			18					0	18
			46					0	46
			0					0	0
			0					0	0
			0					0	0
			0					0	0
			0					0	0
			0					0	0
			0					0	0
			0					0	0
			28					0	28
			0					0	0
			0					0	0
			0					0	0
			0					0	0
			0					0	0
			0					0	0
			0					0	0
			0					0	0
			0					0	0
			18					0	18
			0					0	0
			0					0	0
0	0	0	76,281	0	0	0	0	0	76,281

イ 施設物被害

(ア) 農地及び農業用施設

市町村名	農 地						農 業						
	農 田		畑		小 計		ため池		頭首工		水 路		道
	箇所	被害額	箇所	被害額	箇所	被害額	箇所	被害額	箇所	被害額	箇所	被害額	箇所
宮崎市													
都城市	13	20,390	9	13,605	22	33,995			1	1,000	9	10,899	7
延岡市													
日南市													
小林市	3	2,000			3	2,000					4	12,000	3
日向市													
串間市													
西都市													
えびの市													
清武町													
北郷町													
南郷町													
三股町													
高原町													
野尻町													
国富町													
綾町													
高鍋町													
新富町													
西米良村													
木城町													
川南町													
都農町													
門川町													
美郷町													
北川町													
諸塚村													
椎葉村													
高千穂町													
日之影町													
五ヶ瀬町													
計	16	22,390	9	13,605	25	35,995			1	1,000	13	22,899	10

用 施 設												
路	橋 梁		農地保全		揚水機		小 計		生活関連		合 計	
被害額	箇所	被害額	箇所	被害額	箇所	被害額	箇所	被害額	箇所	被害額	箇所	被害額
11,000							17	22,899			39	56,894
4,891							7	16,891			10	18,891
15,891							24	39,790			49	75,785

(イ) 通信施設

事業所	被害施設	被害量 (本、m、個、件)	被害額 (千円)
宮崎	引込線	7	64
	屋内線	5	
	電話機	8	
延岡	引込線	4	37
	屋内線	2	
	電話機	2	
都城	市内ケーブル	40	119
	引込線	13	
	屋内線	7	
	電話機	9	
日南(串間)	市内ケーブル	80	46
	引込線	5	
	屋内線	2	
	電話機	4	
小林(えびの)	引込線	13	119
	屋内線	8	
	電話機	11	
日向(西郷)	引込線	5	47
	屋内線	2	
	電話機	4	
高鍋(西都)	引込線	5	46
	屋内線	2	
	電話機	5	
高千穂	引込線	2	18
	屋内線	1	
	電話機	1	
合計		-	496

8 平成17年7月30日の梅雨前線による大雨

(1) 気象状況

- ア 気象概況
 - 地上天気図
- イ 日別降水量と極値
- ウ 降水量分布図

(2) 被害状況（市町村別区分別内訳）

- ア 被害概況
- イ 施設物被害

(1) 気象状況

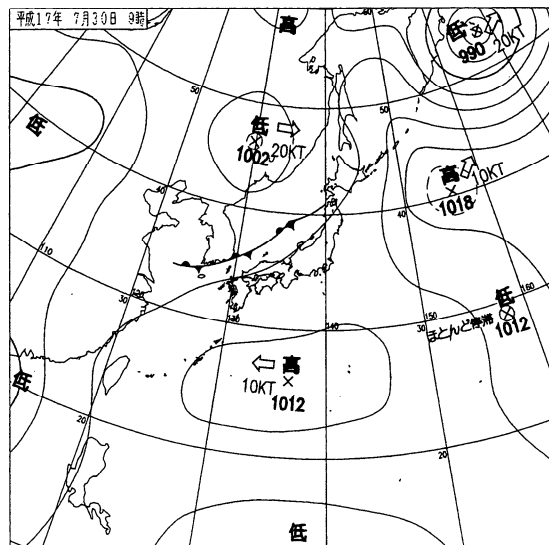
ア 気象概況 (7月30日の大気不安定による大雨)

日本海から対馬海峡付近にかけて前線が停滞し、前線に向かって太平洋高気圧周辺を流れる湿った空気が流れ込み、大気の状態が不安定となった。

日南市深瀬で09時20分まで74ミリ、串間で10時10分まで58ミリ、都城で08時30分まで56ミリの最大1時間降水量を観測した。

日降水量は、都城で128ミリ、深瀬で112ミリ、串間で108ミリとなった。

(地上天気図)



平成17年7月30日09時

イ 日別降水量と極値

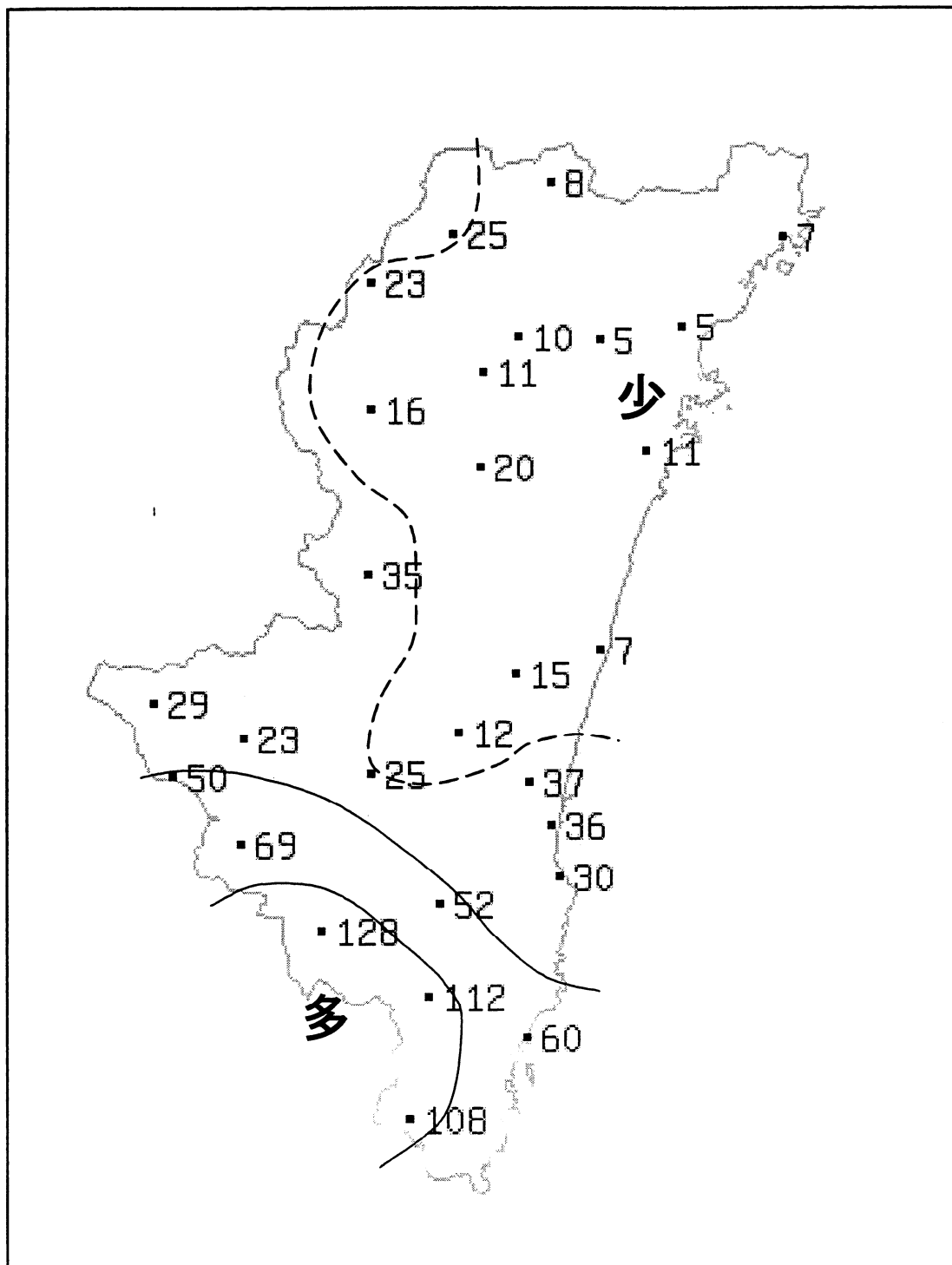
平成 17 年 7 月 30 日

単位:mm

観測所名	日降水量	最大 1 時間降水量		最大 3 時間降水量	
	30 日	降水量	時分	降水量	時分
高千穂	25	18	30 日 09 時 10 分	25	30 日 10 時 30 分
見立	8	3	30 日 10 時 50 分	8	30 日 10 時 30 分
古江	7	5	30 日 10 時 30 分	7	30 日 12 時 20 分
鞍岡	23	20	30 日 09 時 00 分	23	30 日 10 時 10 分
中小屋	10	6	30 日 09 時 40 分	10	30 日 10 時 50 分
諸塚	11	10	30 日 09 時 50 分	11	30 日 11 時 30 分
北方	5	3	30 日 10 時 00 分	5	30 日 11 時 50 分
延岡	5	4	30 日 10 時 10 分	6	30 日 12 時 00 分
上椎葉	16	12	30 日 09 時 00 分	14	30 日 10 時 10 分
日向	11	8	30 日 10 時 00 分	11	30 日 12 時 00 分
神門	20	15	30 日 09 時 40 分	17	30 日 11 時 50 分
西米良	35	16	30 日 09 時 40 分	30	30 日 09 時 40 分
高鍋	7	4	30 日 12 時 40 分	5	30 日 14 時 40 分
加久藤	29	8	30 日 07 時 00 分	14	30 日 09 時 00 分
西都	15	7	30 日 07 時 10 分	8	30 日 09 時 10 分
えびの	50	19	30 日 06 時 40 分	30	30 日 08 時 40 分
小林	23	12	30 日 07 時 10 分	19	30 日 08 時 30 分
池の尾	25	13	30 日 07 時 20 分	17	30 日 09 時 10 分
国富	12	7	30 日 07 時 20 分	9	30 日 09 時 20 分
宮崎	37	20	30 日 07 時 00 分	29	30 日 09 時 00 分
霧島御池	69	26	30 日 12 時 00 分	33	30 日 09 時 10 分
青島	30	8	30 日 10 時 50 分	16	30 日 10 時 20 分
赤江	36	16	30 日 07 時 30 分	25	30 日 09 時 30 分
都城	128	56	30 日 08 時 30 分	102	30 日 10 時 10 分
鱈塚山	52	22	30 日 08 時 40 分	35	30 日 10 時 30 分
深瀬	112	74	30 日 09 時 20 分	100	30 日 10 時 10 分
油津	60	38	30 日 09 時 40 分	45	30 日 11 時 40 分
串間	108	58	30 日 10 時 10 分	83	30 日 11 時 30 分

ウ 降水量分布図

アメダス日別値 2005年7月30日～2005年7月30日 降水量(mm)



(2)被害状況(市町村別区分別内訳)

ア 被害概況

区分 市町村名	施設物								
	土木施設	農地及び 農業用施設	営農施設	林地及び 林業用施設	水産施設	教育施設	商工施設	通信施設	電力施設
宮崎市								287	
都城市								55	
延岡市								46	
日南市								18	
小林市								28	
日向市								18	
串間市	9,288							9	
西都市								18	
えびの市								95	
清武町									
北郷町									
南郷町									
三股町									111
高原町									
野尻町									
国富町									
綾町									
高鍋町								180	
新富町									
西米良村									
木城町									
川南町									
都農町									
門川町									
美郷町									
北川町									
諸塚村									
権葉村									
高千穂町								9	
日之影町									
五ヶ瀬町									
合計	9,288	0	0	0	0	0	0	763	111

鉄道施設	衛生関係施設	その他の施設	小計	生産物					合計
				農産物樹体	畜産物	水産物	林産物	小計	
			287					0	287
			55					0	55
			46					0	46
			18					0	18
			28					0	28
			18					0	18
			9,297					0	9,297
			18					0	18
			95					0	95
			0					0	0
			0					0	0
			0					0	0
			111					0	111
			0					0	0
			0					0	0
			0					0	0
			0					0	0
			180					0	180
			0					0	0
			0					0	0
			0					0	0
			0					0	0
			0					0	0
			0					0	0
			0					0	0
			0					0	0
			0					0	0
			0					0	0
			0					0	0
			9					0	9
			0					0	0
			0					0	0
0	0	0	10,162	0	0	0	0	0	10,162

イ 施設物被害

(ア) 公共土木施設

被害区分 市町村名	県工事分														
	河川		海岸		砂防		急傾斜		道路		橋梁		港湾		公
	箇所	被害額	箇所	被害額	箇所	被害額	箇所	被害額	箇所	被害額	箇所	被害額	箇所	被害額	箇所
宮崎市															
都城市															
延岡市															
日南市															
小林市															
日向市															
串間市										1	9,288				
西都市															
えびの市															
清武町															
北郷町															
南郷町															
三股町															
高原町															
野尻町															
国富町															
綾町															
高鍋町															
新富町															
西米良村															
木城町															
川南町															
都農町															
門川町															
美郷町															
北川町															
諸塚村															
椎葉村															
高千穂町															
日之影町															
五ヶ瀬町															
合計										1	9,288				

(イ) 通信施設

事業所	被害施設	被害量 (本、m、個、件)	被害額 (千円)
宮崎	電柱	3	287
	市内ケーブル	300	
	引込線	8	
	屋内線	2	
	電話機	6	
延岡	引込線	5	46
	屋内線	1	
	電話機	1	
都城	市内ケーブル	1	55
	引込線	4	
	屋内線	2	
	電話機	3	
日南(串間)	引込線	3	28
	屋内線	1	
	電話機	4	
小林(えびの)	電柱	1	123
	市内ケーブル	110	
	引込線	5	
	屋内線	1	
	電話機	4	
日向(西郷)	引込線	2	18
	屋内線	1	
	電話機	1	
高鍋(西都)	電柱	4	197
	市内ケーブル	150	
	引込線	5	
	屋内線	2	
	電話機	4	
高千穂	引込線	1	9
	屋内線	1	
合計		-	763

(ウ) 電力施設

市町村	被害施設	被害箇所	被害額 (千円)
三股町	配電設備	1	111
合計		1	111

9 平成17年7月30日の落雷

(1) 気象状況

- ア 気象概況
地上天気図
- イ 日別降水量と極値
- ウ 降水量分布図

(2) 被害状況（市町村別区分別内訳）

- ア 被害概況
- イ 施設物被害

(1) 気象状況

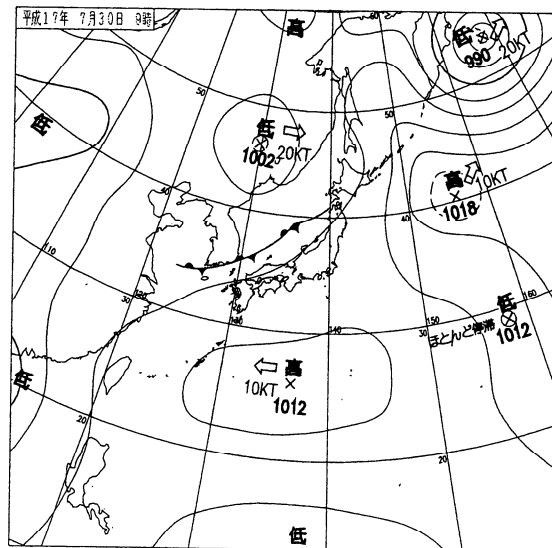
ア 気象概況 (7月30日の大気不安定による大雨)

日本海から対馬海峡付近にかけて前線が停滞し、前線に向かって太平洋高気圧周辺を流れる湿った空気が流れ込み、大気の状態が不安定となった。

日南市深瀬で09時20分まで74ミリ、串間で10時10分まで58ミリ、都城で08時30分まで56ミリの最大1時間降水量を観測した。

日降水量は、都城で128ミリ、深瀬で112ミリ、串間で108ミリとなった。

(地上天気図)



平成17年7月30日09時

イ 日別降水量と極値

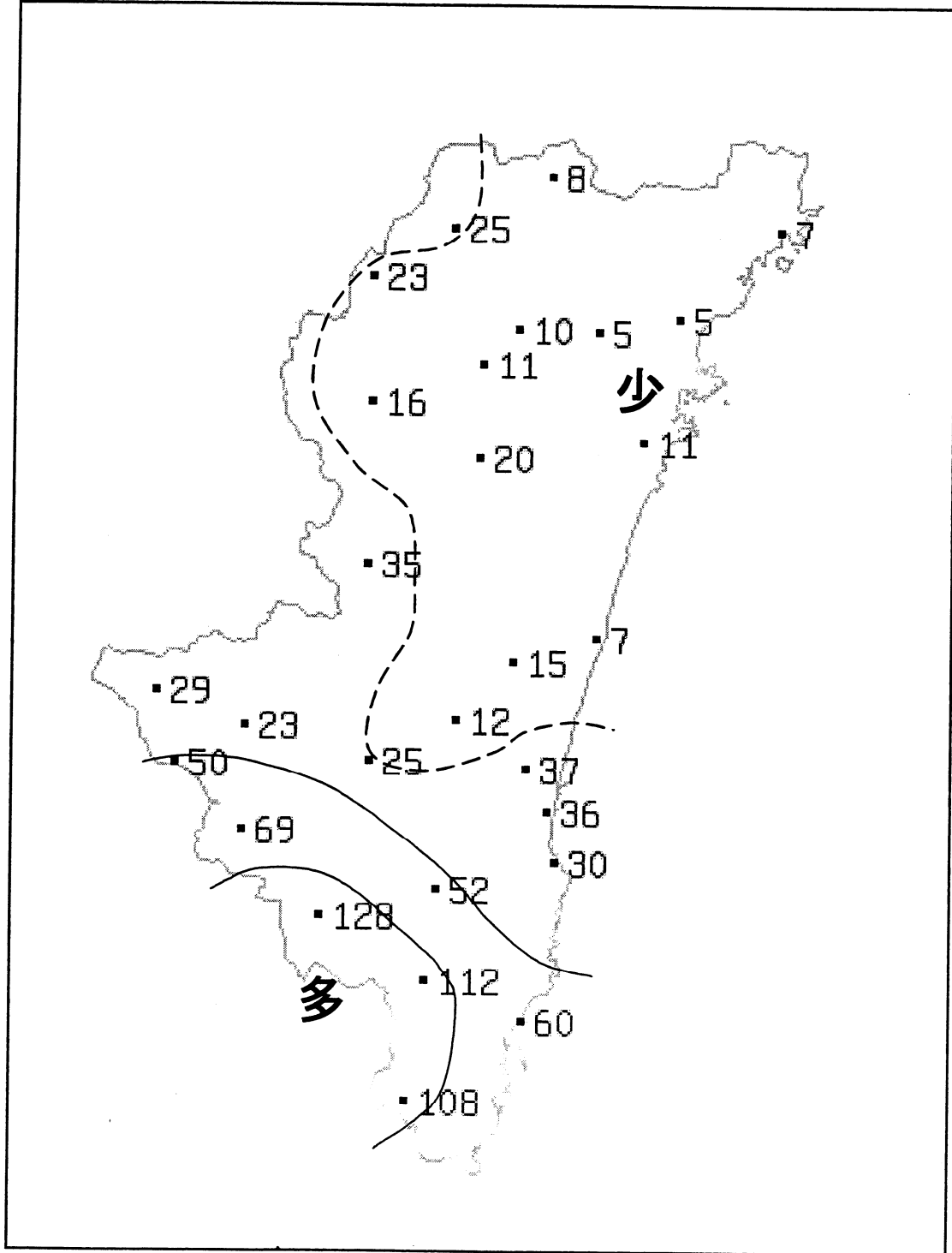
平成 17 年 7 月 30 日

単位:mm

観測所名	日降水量	最大 1 時間降水量		最大 3 時間降水量	
	30 日	降水量	時分	降水量	時分
高千穂	25	18	30 日 09 時 10 分	25	30 日 10 時 30 分
見立	8	3	30 日 10 時 50 分	8	30 日 10 時 30 分
古江	7	5	30 日 10 時 30 分	7	30 日 12 時 20 分
鞍岡	23	20	30 日 09 時 00 分	23	30 日 10 時 10 分
中小屋	10	6	30 日 09 時 40 分	10	30 日 10 時 50 分
諸塚	11	10	30 日 09 時 50 分	11	30 日 11 時 30 分
北方	5	3	30 日 10 時 00 分	5	30 日 11 時 50 分
延岡	5	4	30 日 10 時 10 分	6	30 日 12 時 00 分
上権葉	16	12	30 日 09 時 00 分	14	30 日 10 時 10 分
日向	11	8	30 日 10 時 00 分	11	30 日 12 時 00 分
神門	20	15	30 日 09 時 40 分	17	30 日 11 時 50 分
西米良	35	16	30 日 09 時 40 分	30	30 日 09 時 40 分
高鍋	7	4	30 日 12 時 40 分	5	30 日 14 時 40 分
加久藤	29	8	30 日 07 時 00 分	14	30 日 09 時 00 分
西都	15	7	30 日 07 時 10 分	8	30 日 09 時 10 分
えびの	50	19	30 日 06 時 40 分	30	30 日 08 時 40 分
小林	23	12	30 日 07 時 10 分	19	30 日 08 時 30 分
池の尾	25	13	30 日 07 時 20 分	17	30 日 09 時 10 分
国富	12	7	30 日 07 時 20 分	9	30 日 09 時 20 分
宮崎	37	20	30 日 07 時 00 分	29	30 日 09 時 00 分
霧島御池	69	26	30 日 12 時 00 分	33	30 日 09 時 10 分
青島	30	8	30 日 10 時 50 分	16	30 日 10 時 20 分
赤江	36	16	30 日 07 時 30 分	25	30 日 09 時 30 分
都城	128	56	30 日 08 時 30 分	102	30 日 10 時 10 分
鱒塚山	52	22	30 日 08 時 40 分	35	30 日 10 時 30 分
深瀬	112	74	30 日 09 時 20 分	100	30 日 10 時 10 分
油津	60	38	30 日 09 時 40 分	45	30 日 11 時 40 分
串間	108	58	30 日 10 時 10 分	83	30 日 11 時 30 分

ウ 降水量分布図

アメダス日別値 2005年7月30日～2005年7月30日 降水量(mm)



(2)被害状況(市町村別区分別内訳)

ア 被害概況

区分 市町村名	施設物								
	土木施設	農地及び 農業用施設	営農施設	林地及び 林業用施設	水産施設	教育施設	商工施設	通信施設	電力施設
宮崎市									
都城市									
延岡市									
日南市									
小林市	3,157								
日向市									
串間市									
西都市									
えびの市									
清武町									
北郷町									
南郷町									
三股町									
高原町									
野尻町									
国富町									
綾町									
高鍋町									
新富町									
西米良村									
木城町									
川南町									
都農町									
門川町									
美郷町									
北川町									
諸塚村									
椎葉村									
高千穂町									
日之影町									
五ヶ瀬町									
合計	3,157	0	0	0	0	0	0	0	0

イ 施設物被害

(ア)公共土木施設

被害区分 市町村名	県工事分														
	河川		海岸		砂防		急傾斜		道路		橋梁		港湾		公
	箇所	被害額	箇所	被害額	箇所	被害額	箇所	被害額	箇所	被害額	箇所	被害額	箇所	被害額	箇所
宮崎市															
都城市															
延岡市															
日南市															
小林市	1	3,157													
日向市															
串間市															
西都市															
えびの市															
清武町															
北郷町															
南郷町															
三股町															
高原町															
野尻町															
国富町															
綾町															
高鍋町															
新富町															
西米良村															
木城町															
川南町															
都農町															
門川町															
美郷町															
北川町															
諸塚村															
椎葉村															
高千穂町															
日之影町															
五ヶ瀬町															
合計	1	3,157													

10 平成17年8月13日から14日の美郷町北郷区
武田ノ内の林野火災

(1) 気象状況

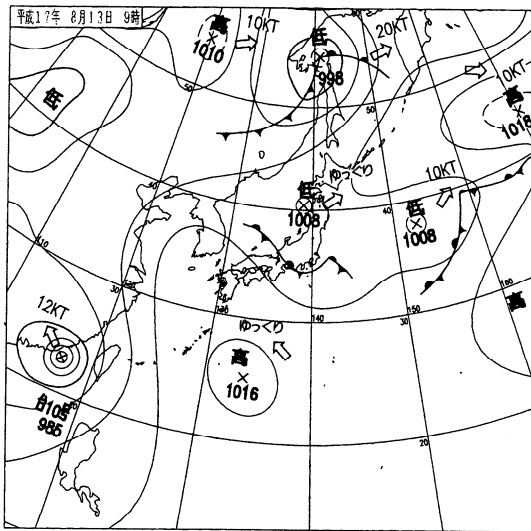
- ア 気象概況
 - 地上天気図
- イ 日別降水量
- ウ 降水量の極値
- エ 降水量分布図

(1) 気象状況

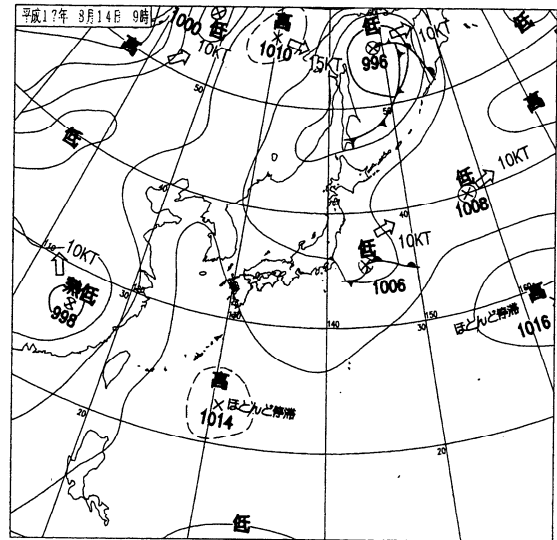
ア 気象概況 (8月13日～14日の北郷村武田ノ内林野火災)

県内は、9日頃から太平洋高気圧に覆われ、山沿いを中心に所によっては一時にわか雨が降ったものの晴天が続いていた。

(地上天気図)



平成17年 8月13日 09時



平成17年 8月14日 09時

イ 日別降水量

イ 日別降水量

2005年8月13日～14日

単位:mm

観測所名	日降水量		合計
	13日	14日	
高千穂	0	0	0
見立	0	0	7
古江	0	0	0
鞍岡	0	0	0
中小屋	0	0	0
諸塚	0	0	9
北方	0	0	2
延岡	0	0	1
上権葉	0	0	0
日向	0	0	2
神門	0	0	0
西米良	0	0	0
高鍋	0	0	0
加久藤	0	0	0
西都	0	0	0
えびの	0	0	0
小林	0	0	0
池の尾	0	0	0
国富	0	0	0
宮崎	0	0	0
霧島御池	0	0	0
青島	0	0	0
赤江	0	0	0
都城	0	0	0
鰐塚山	0	0	0
深瀬	0	0	0
油津	0	0	0
串間	0	0	0

ウ 降水量の極値

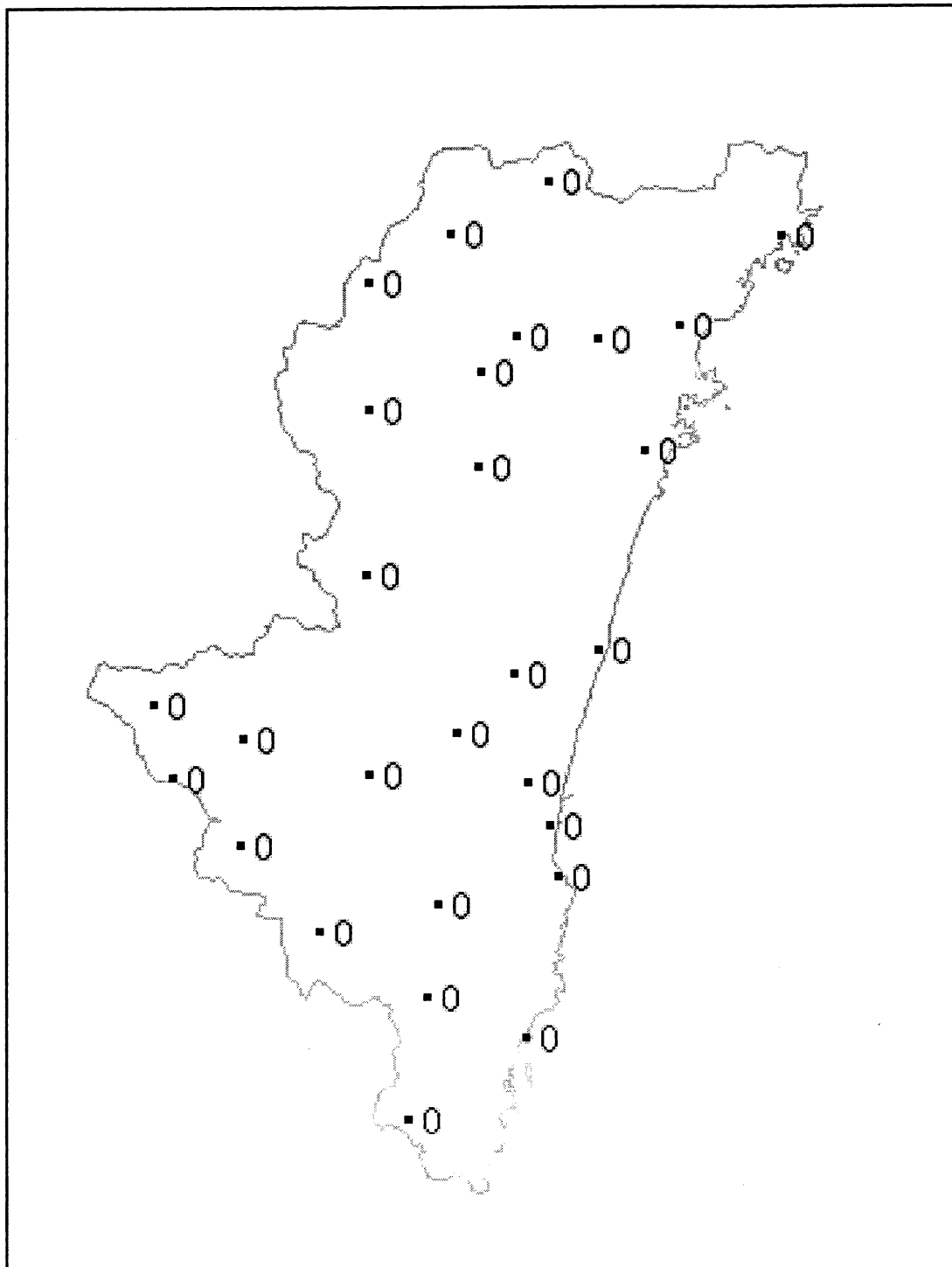
平成 17 年 8 月 13 日～14 日

単位:mm

観測所名	最大 1 時間降水量		最大 3 時間降水量	
	降水量	時分	降水量	時分
高千穂	0		0	
見立	0		0	
古江	0		0	
鞍岡	0		0	
中小屋	0		0	
諸塚	0		0	
北方	0		0	
延岡	0		0	
上椎葉	0		0	
日向	0		0	
神門	0		0	
西米良	0		0	
高鍋	0		0	
加久藤	0		0	
西都	0		0	
えびの	0		0	
小林	0		0	
池の尾	0		0	
国富	0		0	
宮崎	0		0	
霧島御池	0		0	
青島	0		0	
赤江	0		0	
都城	0		0	
鰐塚山	0		0	
深瀬	0		0	
油津	0		0	
串間	0		0	

エ 降水量分布図

アメダス日別値 2005年8月13日～2005年8月14日 降水量(mm)



1 1 平成17年8月15日の大気不安定による大雨

(1) 気象状況

- ア 気象概況
 - 地上天気図
- イ 日別降水量と極値
- ウ 降水量分布図

(2) 被害状況（市町村別区分別内訳）

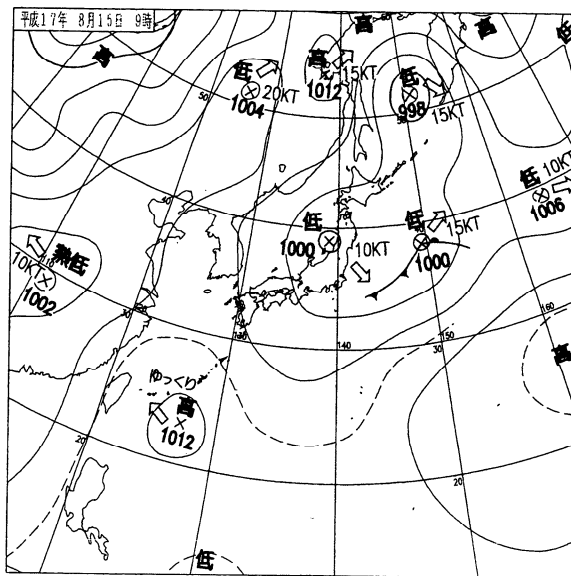
- ア 被害概況
- イ 施設物被害

(1) 気象状況

ア 気象概況 (8月15日の大気不安定による大雨)

上空の寒気を伴った気圧の谷の影響で大気の状態が不安定となり、延岡・日向地区を中心に局地的に激しい雨となった。

(地上天気図)



平成 17 年 8 月 15 日 09 時

イ 日別降水量と極値

イ 日別降水量と極値

平成 17 年 8 月 15 日

単位:mm

観測所名	日降水量	最大 1 時間降水量		最大 3 時間降水量	
	15 日	降水量	時分	降水量	時分
高千穂	0			0	
見立	7	7	15 日 24 時 00 分	7	15 日 24 時 00 分
古江	0	0		0	
鞍岡	0	0		0	
中小屋	0	1	15 日 20 時 50 分	1	15 日 22 時 50 分
諸塚	9	9	15 日 21 時 00 分	9	15 日 23 時 00 分
北方	2	2	15 日 20 時 00 分	2	15 日 22 時 00 分
延岡	1	1	15 日 19 時 50 分	1	15 日 21 時 50 分
上椎葉	0	0		0	
日向	2	2	15 日 20 時 40 分	2	15 日 22 時 40 分
神門	0	0		0	
西米良	0	0		0	
高鍋	0	0		0	
加久藤	0	0		0	
西都	0	0		0	
えびの	0	0		0	
小林	0	0		0	
池の尾	0	0		0	
国富	0	0		0	
宮崎	0	0		0	
霧島御池	0	0		0	
青島	0	0		0	
赤江	0	0		0	
都城	0	0		0	
鱒塚山	0	0		0	
深瀬	0	0		0	
油津	0	0		0	
串間	0	0		0	

(2)被害状況(市町村別区分別内訳)

ア 被害概況

区分 市町村名	施設物								
	土木施設	農地及び 農業用施設	営農施設	林地及び 林業用施設	水産施設	教育施設	商工施設	通信施設	電力施設
宮崎市								37	
都城市								9	
延岡市								52	
日南市									
小林市								9	
日向市								9	
串間市								9	
西都市								9	
えびの市									
清武町									
北郷町									
南郷町									
三股町									
高原町									
野尻町									
国富町									
綾町									
高鍋町								19	
新富町									
西米良村									
木城町									
川南町									
都農町									
門川町									
美郷町									
北川町									
諸塚村									
権葉村									
高千穂町									
日之影町									
五ヶ瀬町									
合計	0	0	0	0	0	0	0	153	0

イ 施設物被害

(ア) 通信施設

事業所	被害施設	被害量 (本、m、個、件)	被害額 (千円)
宮崎	引込線	4	37
	屋内線	2	
	電話機	12	
延岡	市内ケーブル	80	52
	引込線	1	
	屋内線	1	
	電話機	3	
都城	市内ケーブル	1	9
	屋内線	1	
日南(串間)	引込線	1	9
	屋内線	1	
	電話機	5	
小林(えびの)	引込線	1	9
	屋内線	2	
	電話機	1	
日向(西郷)	引込線	1	9
	屋内線	2	
	電話機	3	
高鍋(西都)	引込線	3	28
	屋内線	2	
	電話機	8	
高千穂	電話機	2	-
合計		-	153

12 平成17年8月20日の大気不安定による大雨

(1) 気象状況

- ア 気象概況
地上天気図
- イ 日別降水量と極値
- ウ 降水量分布図

(2) 被害状況（市町村別区分別内訳）

- ア 被害概況
- イ 施設物被害

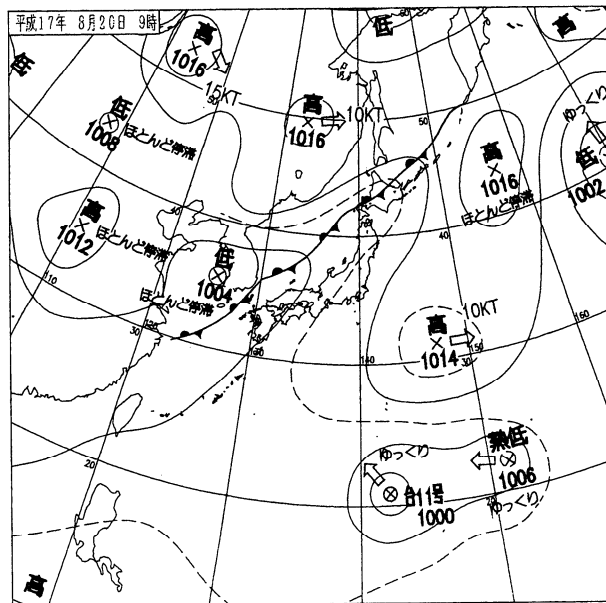
(1) 気象状況

ア 気象概況 (8月20日の大気不安定による大雨)

停滞前線が千島近海から日本海、対馬海峡を経て、さらに大陸東岸付近までのびていた。

この前線に向かって、太平洋高気圧の周辺を流れる暖湿気の流入と上空の寒気により大気が不安定となり西都・高鍋地区を中心に大雨となった。

(地上天気図)



平成 17 年 8 月 20 日 09 時

イ 日別降水量と極値

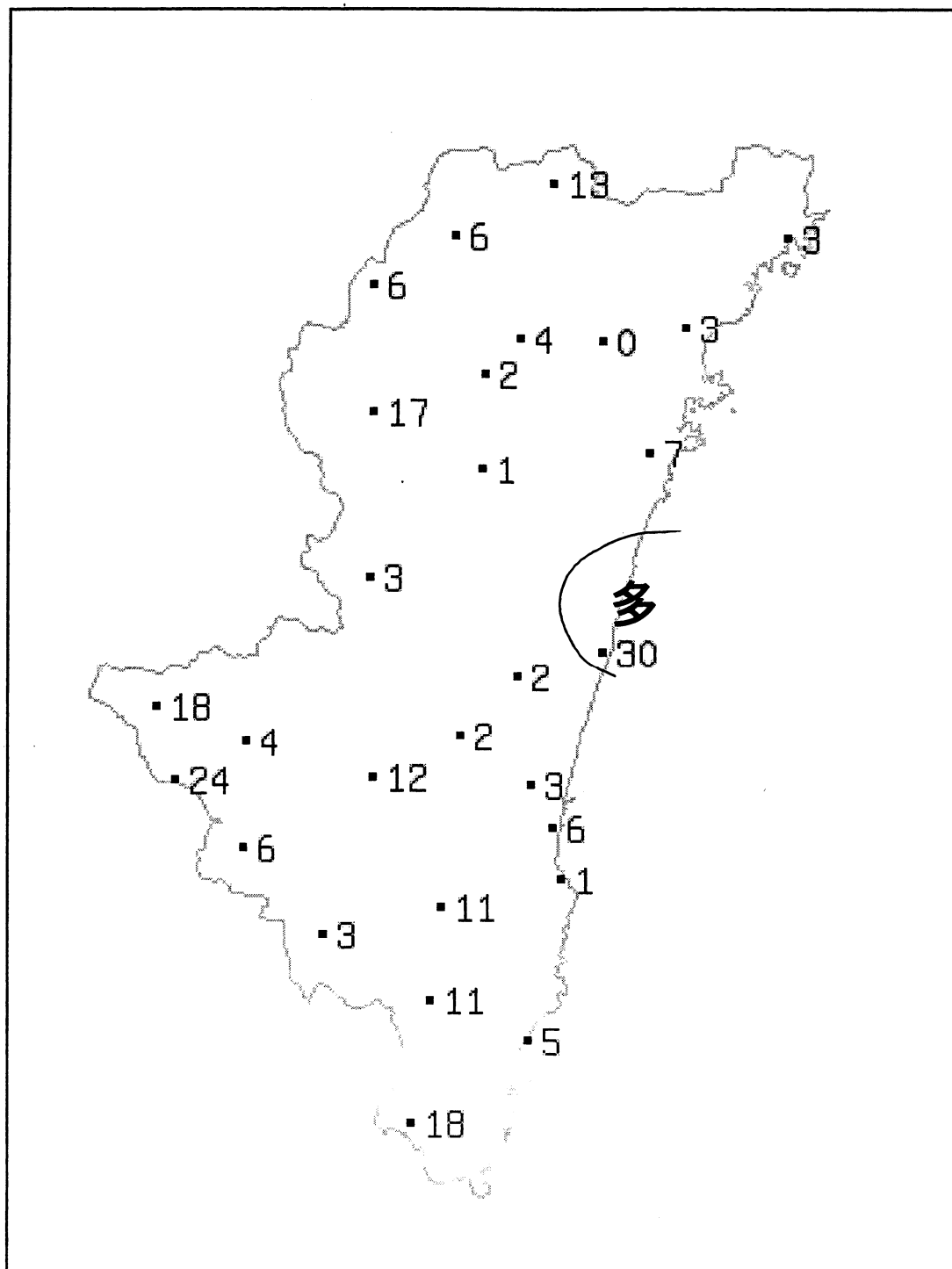
平成 17 年 8 月 20 日

単位:mm

観測所名	日降水量	最大 1 時間降水量		最大 3 時間降水量	
	20 日	最大	時分	最大	時分
高千穂	6	3	20 日 15 時 20 分	5	20 日 17 時 20 分
見立	13	10	20 日 16 時 00 分	13	20 日 17 時 50 分
古江	3	2	20 日 17 時 30 分	3	20 日 18 時 30 分
鞍岡	6	4	20 日 16 時 00 分	5	20 日 17 時 10 分
中小屋	4	1	20 日 22 時 20 分	2	20 日 22 時 40 分
諸塚	2	1	20 日 15 時 50 分	2	20 日 17 時 50 分
北方	0	1	20 日 24 時 00 分	1	20 日 24 時 00 分
延岡	3	2	20 日 17 時 00 分	3	20 日 18 時 30 分
上椎葉	17	10	20 日 16 時 00 分	13	20 日 16 時 30 分
日向	7	4	20 日 15 時 10 分	7	20 日 16 時 50 分
神門	1	1	20 日 01 時 10 分	1	20 日 03 時 10 分
西米良	3	1	20 日 21 時 00 分	2	20 日 21 時 40 分
高鍋	30	25	20 日 15 時 10 分	29	20 日 16 時 50 分
加久藤	18	12	20 日 14 時 20 分	12	20 日 16 時 20 分
西都	2	2	20 日 01 時 00 分	2	20 日 03 時 00 分
えびの	24	9	20 日 14 時 40 分	11	20 日 16 時 20 分
小林	4	2	20 日 18 時 00 分	3	20 日 19 時 40 分
池の尾	12	7	20 日 12 時 40 分	7	20 日 14 時 40 分
国富	2	1	20 日 22 時 00 分	2	20 日 23 時 20 分
宮崎	3	2	20 日 21 時 00 分	5	20 日 00 時 50 分
霧島御池	6	3	20 日 20 時 50 分	5	20 日 21 時 50 分
青島	1	1	20 日 20 時 30 分	2	20 日 22 時 30 分
赤江	6	3	20 日 20 時 40 分	4	20 日 22 時 40 分
都城	3	3	20 日 00 時 10 分	9	20 日 00 時 10 分
鱈塚山	11	5	20 日 15 時 20 分	7	20 日 15 時 50 分
深瀬	11	8	20 日 20 時 00 分	13	20 日 01 時 50 分
油津	5	3	20 日 20 時 00 分	4	20 日 02 時 20 分
串間	18	11	20 日 19 時 30 分	12	20 日 21 時 20 分

ウ 降水量分布図

アメダス日別値 2005年8月20日～2005年8月20日 降水量(mm)



(2)被害状況(市町村別区分別内訳)

ア 被害概況

区分 市町村名	施設物								
	土木施設	農地及び 農業用施設	営農施設	林地及び 林業用施設	水産施設	教育施設	商工施設	通信施設	電力施設
宮崎市								18	
都城市								18	
延岡市								18	
日南市								9	
小林市								28	
日向市								9	
串間市									
西都市									
えびの市								19	
清武町									
北郷町									
南郷町									
三股町									
高原町									
野尻町									
国富町									
綾町									
高鍋町								31	
新富町									
西米良村									
木城町									
川南町									
都農町									
門川町									
美郷町									
北川町									
諸塚村									
椎葉村									
高千穂町								9	
日之影町									
五ヶ瀬町									
合計	0	0	0	0	0	0	0	159	0

鉄道施設	衛生関係施設	その他の施設	小計	生産物				小計	合計
				農産物樹体	畜産物	水産物	林産物		
			18					0	18
			18					0	18
			18					0	18
			9					0	9
			28					0	28
			9					0	9
			0					0	0
			0					0	0
			19					0	19
			0					0	0
			0					0	0
			0					0	0
			0					0	0
			0					0	0
			0					0	0
			0					0	0
			0					0	0
			0					0	0
			31					0	31
			0					0	0
			0					0	0
			0					0	0
			0					0	0
			0					0	0
			0					0	0
			0					0	0
			0					0	0
			0					0	0
			0					0	0
			9					0	9
			0					0	0
			0					0	0
0	0	0	159	0	0	0	0	0	159

イ 施設物被害

(ア) 通信施設

事業所	被害施設	被害量 (本、m、個、件)	被害額 (千円)
宮崎	引込線	2	18
	屋内線	2	
	電話機	4	
延岡	引込線	2	18
	屋内線	1	
	電話機	1	
都城	引込線	2	18
	屋内線	2	
	電話機	3	
日南(串間)	引込線	1	10
	屋内線	1	
	電話機	4	
小林(えびの)	引込線	5	46
	屋内線	2	
	電話機	3	
日向(西郷)	引込線	1	10
	屋内線	1	
	電話機	1	
高鍋(西都)	市内ケーブル	40	30
	引込線	1	
	屋内線	2	
	電話機	6	
高千穂	引込線	1	9
合計		-	159

13 平成17年8月23日から24日にかけての
前線による大雨

(1) 気象状況

- ア 気象概況
地上天気図
- イ 日別降水量
- ウ 降水量の極値
- エ 降水量分布図

(2) 被害状況（市町村別区分別内訳）

- ア 被害概況
- イ 施設物被害

(1) 気象状況

ア 気象概況 (8月23日から24日の前線による大雨)

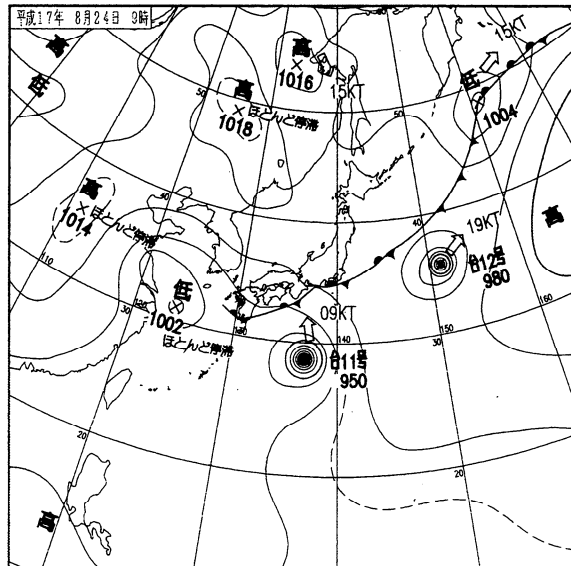
千島の東海上にある低気圧からのびる前線は、関東沿岸から四国の南海上をとおり、九州南部付近にのびていた。

この前線に向かって台風第11号から湿った空気が流れ込み、24日を中心に大雨となった。

宮崎市青島で24日07時20分まで72ミリ、南郷村神門で24日18時40分まで64ミリの日最大1時間降水量を観測した。

24日の日降水量は青島で247ミリ、神門で179ミリ、高鍋で154ミリとなった。2日間の総降水量は青島で269ミリ、神門で198ミリ、高鍋で158ミリを観測した。

(地上天気図)



平成17年8月24日09時

イ 日別降水量

平成 17 年 8 月 23 日～24 日

単位:mm

観測所名	日降水量		合計
	23 日	24 日	
高千穂	9	36	45
見立	7	28	35
古江	4	1	5
鞍岡	15	51	66
中小屋	28	65	93
諸塚	15	84	99
北方	5	33	38
延岡	7	13	20
上椎葉	13	90	103
日向	2	54	56
神門	19	179	198
西米良	10	43	53
高鍋	4	154	158
加久藤	2	10	12
西都	1	127	128
えびの	16	20	36
小林	11	42	53
池の尾	0	128	128
国富	1	66	67
宮崎	1	96	97
霧島御池	4	9	13
青島	22	247	269
赤江	1	119	120
都城	5	1	6
鰐塚山	12	80	92
深瀬	1	11	12
油津	29	52	81
串間	0	0	0

ウ 降水量の極値

平成 17 年 8 月 23 日～8 月 24 日

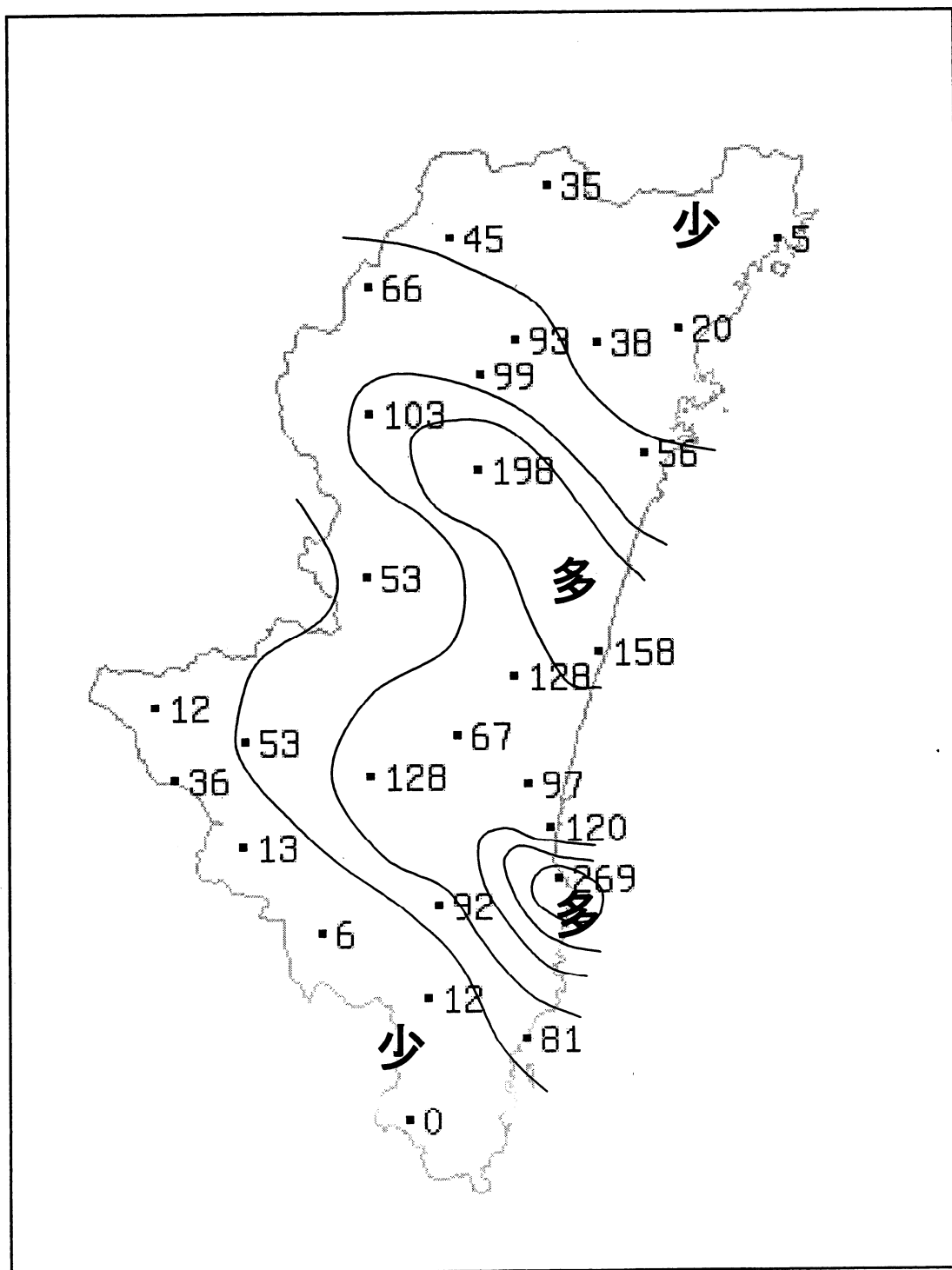
単位:mm

観測所名	最大 1 時間降水量		最大 3 時間降水量	
	降水量	時分	降水量	時分
高千穂	10	24 日 17 時 50 分	21	24 日 19 時 50 分
見立	6	24 日 07 時 00 分	11	24 日 20 時 50 分
古江	1	24 日 06 時 20 分*	3	23 日 18 時 00 分
鞍岡	15	24 日 19 時 50 分	30	24 日 19 時 40 分
中小屋	19	24 日 05 時 50 分	28	24 日 06 時 50 分
諸塚	26	24 日 20 時 10 分	39	24 日 20 時 20 分
北方	14	24 日 04 時 30 分	23	24 日 05 時 20 分
延岡	6	24 日 04 時 40 分	9	24 日 04 時 40 分
上椎葉	34	24 日 17 時 50 分	67	24 日 19 時 20 分
日向	19	24 日 15 時 00 分	25	24 日 04 時 50 分
神門	64	24 日 18 時 40 分	130	24 日 18 時 50 分
西米良	15	24 日 17 時 50 分	26	24 日 18 時 50 分
高鍋	42	24 日 16 時 20 分	86	24 日 17 時 50 分
加久藤	5	24 日 06 時 10 分	7	24 日 08 時 10 分
西都	36	24 日 16 時 50 分	55	24 日 18 時 10 分
えびの	13	23 日 16 時 30 分	15	23 日 18 時 30 分
小林	13	24 日 11 時 20 分	18	24 日 13 時 20 分
池の尾	32	24 日 12 時 50 分	64	24 日 13 時 10 分
国富	16	24 日 06 時 40 分	32	24 日 07 時 10 分
宮崎	22	24 日 06 時 40 分	39	24 日 06 時 50 分
霧島御池	3	24 日 07 時 50 分	5	24 日 09 時 50 分
青島	72	24 日 07 時 20 分	90	24 日 04 時 30 分
赤江	28	24 日 02 時 00 分	62	24 日 03 時 50 分
都城	3	23 日 18 時 20 分	5	23 日 19 時 50 分
鱈塚山	23	24 日 09 時 30 分	43	24 日 10 時 30 分
深瀬	8	24 日 09 時 40 分	10	24 日 11 時 40 分
油津	20	24 日 10 時 40 分	42	24 日 11 時 00 分
串間			0	

(注)極値が2つ以上現れた場合は、新しい起時をとり「*」を付す

エ 降水量分布図

アメダス日別値 2005年8月23日～2005年8月24日 降水量(mm)



(2)被害状況(市町村別区分別内訳)

ア 被害概況

区分 市町村名	施設物								
	土木施設	農地及び 農業用施設	営農施設	林地及び 林業用施設	水産施設	教育施設	商工施設	通信施設	電力施設
宮崎市								67	
都城市								18	
延岡市								46	
日南市	21,114							28	
小林市								9	
日向市								331	
串間市								19	
西都市		14,000						18	
えびの市									
清武町									
北郷町									
南郷町									
三股町									
高原町									
野尻町									
国富町									
綾町									
高鍋町	14,523	7,908						37	
新富町	4,170	9,950							
西米良村									
木城町	11,013	7,042							
川南町	19,245								
都農町	27,093								
門川町									
美郷町	36,042							9	
北川町									
諸塚村	8,170								
椎葉村									
高千穂町								9	
日之影町									
五ヶ瀬町									
合計	141,370	38,900	0	0	0	0	0	591	0

鉄道施設	衛生関係施設	その他の施設	小計	生産物				小計	合計
				農産物樹体	畜産物	水産物	林産物		
			67					0	67
			18					0	18
			46					0	46
			21,142					0	21,142
			9					0	9
			331					0	331
			19					0	19
			14,018					0	14,018
			0					0	0
			0					0	0
			0					0	0
			0					0	0
			0					0	0
			0					0	0
			0					0	0
			0					0	0
			0					0	0
			22,468					0	22,468
			14,120					0	14,120
			0					0	0
			18,055					0	18,055
			19,245					0	19,245
			27,093					0	27,093
			0					0	0
			36,051					0	36,051
			0					0	0
			8,170					0	8,170
			0					0	0
			9					0	9
			0					0	0
			0					0	0
0	0	0	180,861	0	0	0	0	0	180,861

イ 施設物被害

(ア)公共土木施設

被害区分 市町村名	県工事分														
	河川		海岸		砂防		急傾斜		道路		橋梁		港湾		公
	箇所	被害額	箇所	被害額	箇所	被害額	箇所	被害額	箇所	被害額	箇所	被害額	箇所	被害額	箇所
宮崎市															
都城市															
延岡市															
日南市									1	5,558					
小林市															
日向市															
串間市															
西都市															
えびの市															
清武町															
北郷町															
南郷町															
三股町															
高原町															
野尻町															
国富町															
綾町															
高鍋町															
新富町															
西米良村															
木城町															
川南町	2	19,245													
都農町	2	27,093													
門川町															
美郷町									1	5,542					
北川町															
諸塚村															
権葉村															
高千穂町															
日之影町															
五ヶ瀬町															
合計	4	46,338							2	11,100					

イ 施設物被害
 (ア) 農地及び農業用施設

区分 市町村名	農 地						農 業						
	田		畑		小 計		ため池		頭首工		水 路		道
	箇所	被害額	箇所	被害額	箇所	被害額	箇所	被害額	箇所	被害額	箇所	被害額	箇所
宮崎市													
都城市													
延岡市													
日南市													
小林市													
日向市													
串間市													
西都市	3	2,442	1	558	4	3,000	1	5,000			1	4,000	1
えびの市													
清武町													
北郷町													
南郷町													
三股町													
高原町													
野尻町													
国富町													
綾町													
高鍋町	4	7,908			4	7,908							
新富町	4	2,000	1	2,000	5	4,000					1	2,971	1
西米良村													
木城町	1	1,856	2	2,000	3	3,856					1	1,382	1
川南町													
都農町													
門川町													
美郷町													
北川町													
諸塚村													
椎葉村													
高千穂町													
日之影町													
五ヶ瀬町													
計	12	14,206	4	4,558	16	18,764	1	5,000			3	8,353	3

(イ) 通信施設

事業所	被害施設	被害量 (本、m、個、件)	被害額 (千円)
宮崎	市内ケーブル	40	67
	引込線	5	
	屋内線	4	
	電話機	7	
延岡	引込線	5	46
	屋内線	1	
	電話機	2	
都城	引込線	2	18
	屋内線	2	
	電話機	3	
日南(串間)	引込線	5	47
	屋内線	2	
	電話機	4	
小林(えびの)	引込線	1	9
	屋内線	2	
	電話機	3	
日向(西郷)	市内ケーブル	360	340
	引込線	7	
	屋内線	1	
	電話機	2	
高鍋(西都)	引込線	6	55
	屋内線	5	
	電話機	8	
高千穂	引込線	1	9
	電話機	2	
合計		-	591

14 平成17年9月4日から6日にかけての
台風第14号による暴風と大雨

(1) 気象状況

- ア 気象概況
地上天気図と台風経路図
- イ 日別降水量
- ウ 降水量の極値
- エ 降水量分布図
- オ 県内の主な気象観測所の極値表

(2) 被害状況（市町村別区分別内訳）

- ア 被害概況
- イ 施設物被害
- ウ 生産物被害

(1) 気象状況

ア 気象概況 (9月4日から6日の台風第14号による暴風と大雨)

8月29日にマリアナ諸島で発生した台風第14号は、太平洋高気圧の縁に沿ってゆっくり西へ進みながら次第に勢力を強めていった。その後も、ゆっくり北西に進み、5日夜に屋久島の西海上を通過、6日には九州の西岸に沿って北上し、14時過ぎに長崎県の諫早市付近に上陸した。上陸後は勢力を弱めながら佐賀県や福岡県を横断して20時頃響灘へ抜け、加速しながら日本海を北東へ進んだ。

県内では、3日夜から4日早朝にかけ全域で雨が降り出し、4日の日降水量は田野町鰐塚山で223ミリ、日向で194ミリとなった。

その後も、1時間に20～50ミリの雨が降り続き、5日の日降水量は日之影町見立、北郷村中小屋、南郷村神門、えびの市えびので500ミリを超えるなど各地で300ミリを超える大雨となった。

台風本体の雨雲がかかり始めた5日夜から台風が最も接近した6日の昼過ぎにかけて、1時間に50ミリを超える非常に激しい雨を伴った暴風雨となった所があった。

6日の日降水量は、神門とえびので600ミリを超えたほか、見立で530ミリ、五ヶ瀬町鞍岡、諸塚、上椎葉で400ミリを超えた。

4日から6日までの総降水量は、神門1321ミリ、えびの1284ミリ、見立1184ミリと1000ミリを超えたほか、中小屋、諸塚、上椎葉、鰐塚山、日南市深瀬で800ミリを超えた。

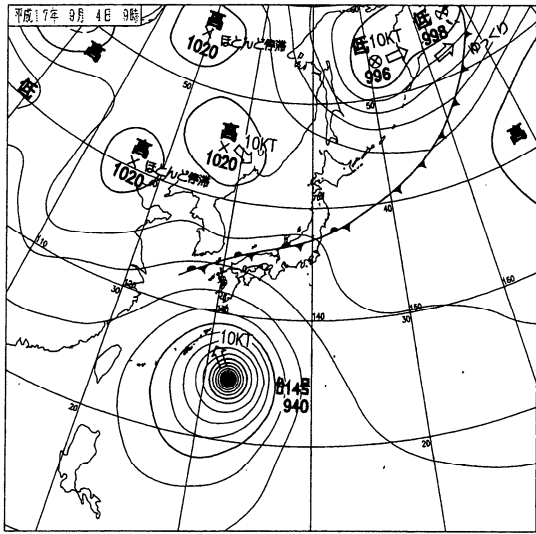
全アメダス観測所の半数以上にあたる16箇所で日降水量の記録を更新した。

この大雨により土砂災害発生の危険性が最も高いことを示す土壌雨量指数履歴1位の格子が県内のほぼ全域に発現した。

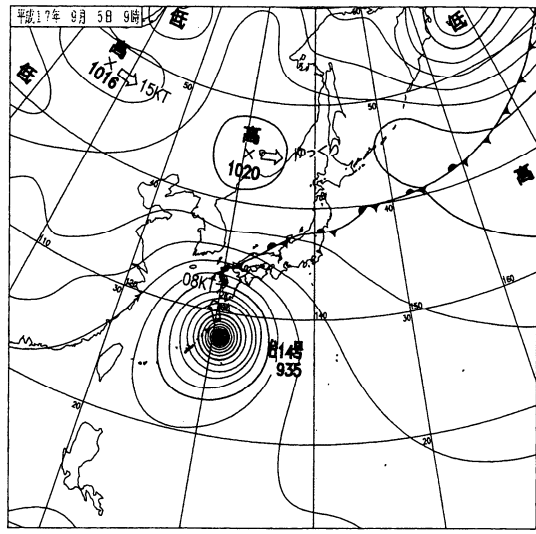
この台風が北上していた5日10時10分ころ、台風を取り巻く強い雨雲(積乱雲)が日向灘から沿岸部に入りこみ、宮崎市阿波岐原町(宮崎東小学校付近)から東大宮1丁目(東大宮小学校付近)にかけ幅約50m、長さ約1.8kmにかけて、屋根瓦が飛んだり、車が横転するなどの竜巻による災害が発生した。

また、5日10時30分ころにも、宮崎郡佐土原町石崎川河口から下田島(広瀬小学校付近)をとおり、下那珂(広瀬西小学校付近)まで瞬発性強風(約50～60m、長さ約2.5～3kmにわたり住宅の屋根瓦が飛ぶなどの被害)が発生したことを佐土原町役場から入手したが、台風第14号の被害と重なり原因の特定はできなかった。

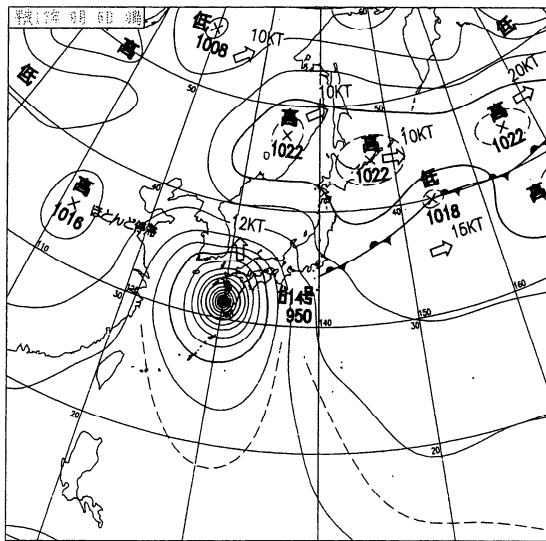
(地上天気図と台風経路図)



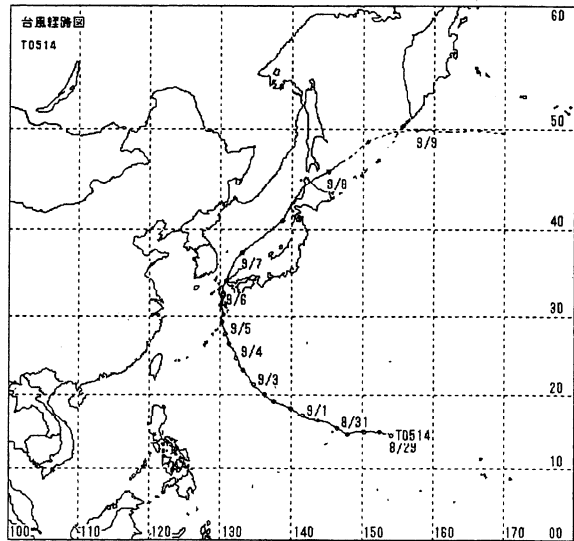
平成 17 年 9 月 4 日 09 時



平成 17 年 9 月 5 日 09 時



平成 17 年 9 月 6 日 09 時



台風第 14 号経路図

イ 日別降水量

平成 17 年 9 月 4 日～6 日

単位:mm

観測所名	日降水量			合計
	4 日	5 日	6 日	
高千穂	14	185	355	554
見立	96	558	530	1184
古江	53	196	190	439
鞍岡	20	282	449	751
中小屋	95	511	336	942
諸塚	85	468	433	986
北方	71	346	183]	417
延岡	63	230	216	509
上椎葉	74	329	459	862
日向	194	289	186	669
神門	158	535	628	1321
西米良	67	354	333	754
高鍋	124	243	116	483
加久藤	10	87	254	351
西都	92	348	121]	440
えびの	97	548	639	1284
小林	24	107	244	375
池の尾	129	378	90	597
国富	110	405	183	698
宮崎	134	310	163	607
霧島御池	101	229	238	568
青島	69	226	144	439
赤江	111	248	151	510
都城	40	429	308	777
鱈塚山	223	388	368	979
深瀬	90	386	325	801
油津	44	218	153	415
串間	41	439	138	618

ウ 降水量の極値

平成 17 年 9 月 4 日～9 月 6 日

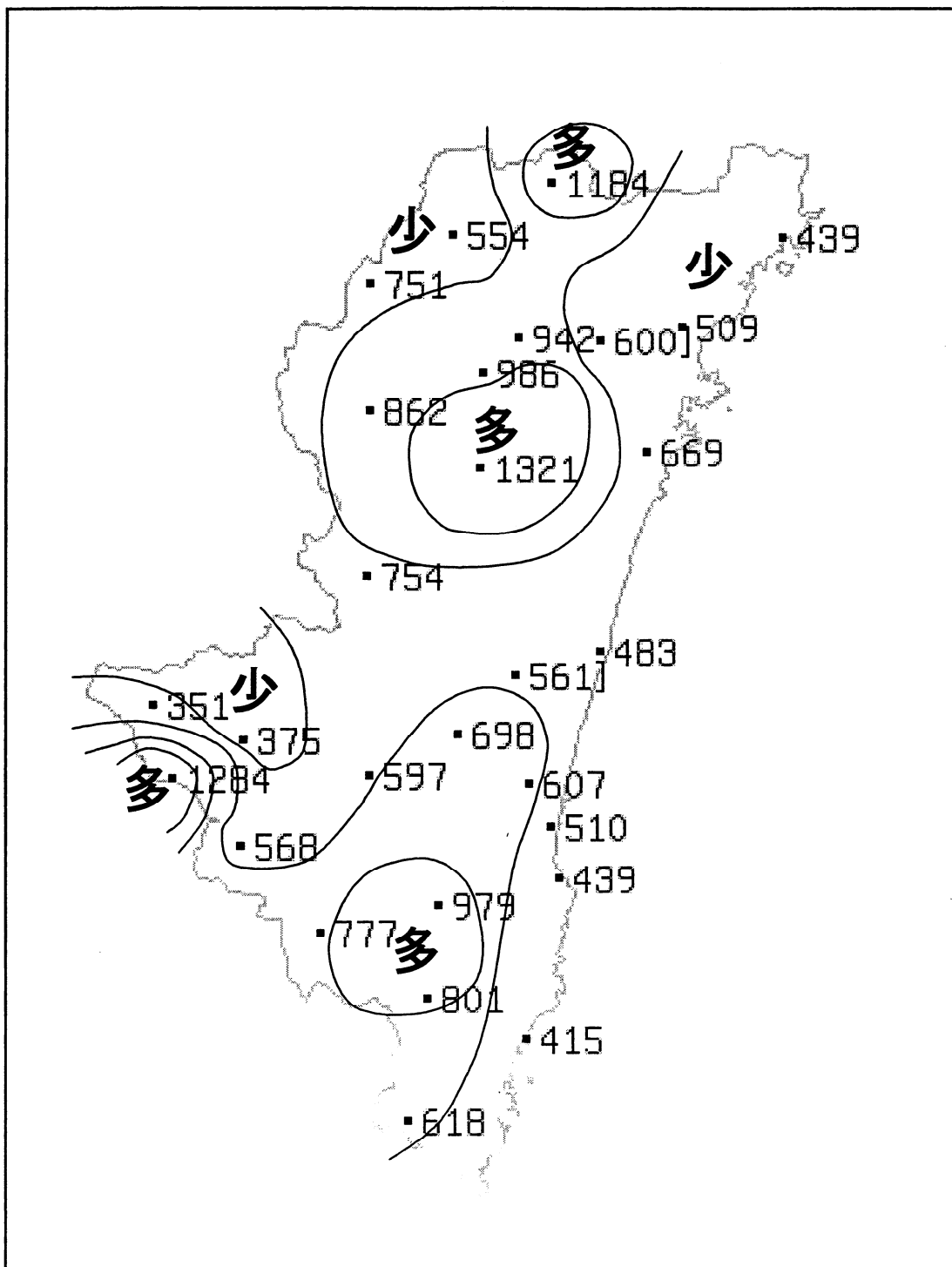
単位:mm

観測所名	最大 1 時間降水量		最大 3 時間降水量	
	降水量	時分	降水量	時分
高千穂	41	6 日 10 時 50 分	102	6 日 10 時 40 分
見立	39	5 日 22 時 40 分	111	6 日 00 時 20 分*
古江	27	5 日 16 時 10 分	60	6 日 12 時 50 分
鞍岡	39	6 日 06 時 20 分	104	6 日 06 時 30 分
中小屋	55	5 日 23 時 10 分	142	5 日 23 時 10 分
諸塚	51	5 日 19 時 50 分	132	5 日 21 時 00 分
北方	38	5 日 20 時 30 分	94	5 日 22 時 30 分
延岡	33	6 日 11 時 20 分	71	6 日 12 時 20 分
上椎葉	42	6 日 07 時 30 分	114	6 日 07 時 40 分
日向	57	4 日 20 時 40 分	83	4 日 20 時 40 分
神門	71	6 日 09 時 30 分	180	6 日 09 時 20 分
西米良	31	5 日 19 時 10 分	80	6 日 03 時 20 分
高鍋	29	4 日 19 時 10 分	58	5 日 11 時 10 分
加久藤	43	6 日 11 時 40 分	102	6 日 12 時 10 分
西都	33	5 日 14 時 10 分	66	5 日 15 時 50 分
えびの	62	6 日 11 時 50 分	158	6 日 01 時 20 分
小林	54	6 日 12 時 30 分	116	6 日 13 時 50 分
池の尾	34	4 日 18 時 50 分	74	4 日 19 時 10 分
国富	38	5 日 11 時 30 分	87	5 日 12 時 30 分
宮崎	34	5 日 10 時 20 分	64	4 日 18 時 40 分
霧島御池	31	6 日 12 時 00 分	66	6 日 12 時 00 分
青島	22	4 日 17 時 40 分	44	5 日 07 時 40 分
赤江	40	4 日 17 時 50 分	61	4 日 18 時 30 分
都城	34	5 日 19 時 40 分	91	5 日 19 時 40 分
鱈塚山	46	6 日 08 時 00 分	107	6 日 08 時 10 分
深瀬	38	6 日 07 時 50 分	85	6 日 09 時 50 分
油津	22	5 日 07 時 00 分	49	5 日 07 時 30 分
串間	37	5 日 21 時 40 分	80	5 日 22 時 00 分

(注) 極値が2つ以上現れた場合は、新しい起時をとり「*」を付す

エ 降水量分布図

アメダス日別値 2005年9月4日～2005年9月6日 降水量(mm)



オ 県内の主な気象観測所の極値表

台風第14号 平成17年9月4日～6日

要素 官署名	最低気圧(海面)		最大風速			最大瞬間風速		
	気圧	起時	風速	風速16	起時	風速	風速16	起時
	hPa	日 時 分	m/s	方位	日 時 分	m/s	方位	日 時 分
宮崎	975.1	06日11時50分	21.1	ESE	06日08時00分	43.1	SE	06日08時54分
延岡	978.4	06日15時39分	21.8	SSE	06日12時50分	43.1	SE	06日13時05分
油津	973.8	06日07時52分	32.0	SE	06日08時20分	47.6	SE	06日06時36分
都城	969.2	06日08時51分	18.2	SSE	06日10時30分	39.2	SE	06日10時22分

要素 官署名	日降水量	最大1時間降水量	
	降水量 mm	降水量 mm	起時 日 時 分まで
宮崎	310.0	34.5	05日10時19分
延岡	229.5	33.0	06日11時21分
油津	429.0	22.0	05日07時02分
都城	218.0	33.5	05日19時40分

(2)被害状況(市町村別区分別内訳)

ア 被害概況

区分 市町村名	施設物								
	土木施設	農地及び 農業用施設	営農施設	林地及び 林業用施設	水産施設	教育施設	商工施設	通信施設	電力施設
宮崎市	4,596,946	726,214	367,935	879,644	170,939	260,219	3,343,220	24,255	317,483
都城市	1,309,921	839,897	177,030	860,007		1,744	112,650	23,286	66,530
延岡市	1,726,258	323,802	29,784	476,754	344,080	78,168	884,860	70,351	663,786
日南市	1,699,210	100,982	20,688	34,253	16,826	1,950	7,350	4,171	12,851
小林市	891,820	116,279	8,350	96,837	163	170	15,300	10,365	7,805
日向市	2,297,664	170,552	24,309	253,778	100,230		58,467	186,648	75,841
串間市	721,226	481,411	9,750	558,500	47,549		7,950	725	9,530
西都市	2,271,552	387,603	1,530,636	344,748	1,700		153,770	1,202	57,960
えびの市	128,899	103,431	17,250	22,000			9,200	1,083	764
清武町	147,106	151,238	10,902	4,121		60			461
北郷町	1,665,390	5,000	8,267	54,425			1,400		414,584
南郷町	146,633	59,989	1,820		11,382		2,100		3,489
三股町	497,716	45,884	2,220	889,065		140	3,430		1,675
高原町	68,970	106,996	440	40,000					3,903
野尻町	492,111	595,133	8,220	221,000			650		1,410
国富町	337,548	118,473	19,600	17,000		8,562	78,070		1,349
綾町	286,184	77,719	7,843	99,850		994	1,000		37,379
高鍋町	3,021	14,838	6,295				10,500	30,765	2,640
新富町	165,448	133,517	32,600		79,377		1,400		2,229
西米良村	1,656,066	22,084	3,000	855,788	7,400		18,000		215,128
木城町	679,722	9,000	6,650	163,006		1,545	2,000		25,863
川南町	11,722		1,640	10,000	2,847	10	700		2,699
都農町	9,095	18,300	1,637	10,000	6,504		500		1,475
門川町	465,066	6,749	2,030		6,640		3,800		1,455
美郷町	8,157,351	640,170	11,550	6,757,031			57,050	285	2,299,553
北川町	327,982	16,716	300	212,366			13,346		3,404
諸塚村	4,243,376	188,401	774	3,613,724		5,497	651,000		905,563
椎葉村	8,814,016	602,568	20,963	10,044,611		36,248	215,200		6,376,888
高千穂町	2,298,693	1,048,878	37,250	1,058,373		2,577	1,000	87,520	17,890
日之影町	3,523,577	882,853	1,200	4,258,609		12,816	89,000		17,076
五ヶ瀬町	1,713,072	918,930	5,200	781,546		10,838	7,500		16,070
(県一円)									
合計	51,353,361	8,913,607	2,376,133	32,617,036	795,637	421,538	5,750,413	440,656	11,564,733

鉄道施設	衛生関係施設	その他の施設	小計	生産物					合計
				農産物樹体	畜産物	水産物	林産物	小計	
	2,721,924	1,810,824	15,219,603	455,697	45,100	2,330		503,127	15,722,730
		104,852	3,495,917	787,505	19,000			806,505	4,302,422
	179,446	150,024	4,927,313	147,893	3,099	527,329		678,321	5,605,634
		2,466	1,900,747	27,418				27,418	1,928,165
		18,694	1,165,783	349,483				349,483	1,515,266
	10,447	590,298	3,768,234	18,165	7,050			25,215	3,793,449
		1,278	1,837,919	72,619	100	185,800		258,519	2,096,438
		66,016	4,815,187	912,879	1,000	2,000		915,879	5,731,066
			282,627	259,548				259,548	542,175
		2,350	316,238	43,956				43,956	360,194
	2,461	500	2,152,027	1,581				1,581	2,153,608
		2,711	228,124	28,708	22			28,730	256,854
			1,440,130	98,463				98,463	1,538,593
		11,998	232,307	66,335				66,335	298,642
		2,057	1,320,581	78,986				78,986	1,399,567
	45,191	54,555	680,348	314,895	3,000			317,895	998,243
		37,730	548,699	50,276				50,276	598,975
		28,568	96,627	31,321				31,321	127,948
	110,839	12,138	537,548	46,222		8,400		54,622	592,170
		1,038	2,778,504	8,137		3,660		11,797	2,790,301
		174,730	1,062,516	4,156				4,156	1,066,672
			29,618	24,514				24,514	54,132
			47,511	15,508	500			16,008	63,519
		60	485,800	13,629		81,050		94,679	580,479
	4,350	17,267	17,944,607	95,994	5,460		1,200	102,654	18,047,261
		49,460	623,574	15,300			5,880	21,180	644,754
		8,321	9,616,656	2,155			2,550	4,705	9,621,361
	1,225	166,070	26,277,789	4,757	600		1,050	6,407	26,284,196
	3,992	50,110	4,606,283	181,598	230			181,828	4,788,111
	510	55,226	8,840,867	59,014		1,050		60,064	8,900,931
	3,582		3,456,738	53,316			500	53,816	3,510,554
2,866,067		73,938	2,940,005					0	2,940,005
2,866,067	3,083,967	3,493,279	123,676,427	4,270,028	85,161	811,619	11,180	5,177,988	128,854,415

イ 施設物被害

(ア) 公共土木施設

被害区分 市町村名	県工事分														
	河川		海岸		砂防		急傾斜		道路		橋梁		港湾		公
	箇所	被害額	箇所	被害額	箇所	被害額	箇所	被害額	箇所	被害額	箇所	被害額	箇所	被害額	箇所
宮崎市	44	1,001,623	7	1,034,522	1	9,670	1	31,874	12	1,688,702			2	85,032	4
都城市	66	664,643							14	194,033					3
延岡市	35	612,075			3	23,023	1	396,936	22	244,043			4	163,310	
日南市	26	405,449	1	58,172					7	108,816	1	501,559	2	75,532	
小林市	21	237,948			6	37,532			34	449,868					
日向市	45	1,533,030	1	17,574					19	342,357			8	249,344	
串間市	24	232,547	3	43,405					10	206,737			3	44,026	
西都市	39	1,039,771			1	7,934			15	872,468					
えびの市	8	99,435			1	10,830									
清武町	9	119,380							5	25,470					
北郷町	21	871,862							5	112,559					
南郷町	3	74,302											1	27,883	
三股町	6	62,561					1	60,412	2	326,675					1
高原町	3	15,609													
野尻町	11	145,822							7	160,120					
国富町	19	233,496							2	23,078					
綾町	3	29,640			2	14,938			5	58,188					
高鍋町															
新富町	5	163,834													
西米良村	21	353,160							31	632,536					
木城町	5	292,645							8	156,889	1	22,452			
川南町	1	3,329													
都農町															
門川町	15	351,791							2	77,634					
美郷町	48	2,667,393							43	1,485,712					
北川町	9	186,773							4	20,459					
諸塚村	19	676,961							52	1,045,948					
椎葉村	49	2,776,806			4	249,287			81	1,819,859	2	74,979			
高千穂町	30	374,992			2	5,230			18	205,480					
日之影町	41	954,866			1	2,931			48	1,377,106	2	14,172			
五ヶ瀬町	19	179,940			1	2,396	1	8,763	16	330,465					
合計	645	16,361,683	12	1,153,673	22	363,771	4	497,985	462	11,965,202	6	613,162	20	645,127	8

		市町村工事分														合計	
園	小計		河川		道路		橋梁		下水道		公園		小計				
被害額	箇所	被害額	箇所	被害額	箇所	被害額	箇所	被害額	箇所	被害額	箇所	被害額	箇所	被害額	箇所	被害額	
24,374	71	3,875,797	10	45,996	45	379,928			3	270,851	4	24,374	62	721,149	133	4,596,946	
9,848	83	868,524	36	164,168	62	267,381					3	9,848	101	441,397	184	1,309,921	
	65	1,439,387	13	36,557	39	248,020			1	2,294			53	286,871	118	1,726,258	
	37	1,149,528	4	17,550	14	532,132							18	549,682	55	1,699,210	
	61	725,348	18	62,689	29	103,783							47	166,472	108	891,820	
	73	2,142,305	9	26,519	7	37,112	1	91,728					17	155,359	90	2,297,664	
	40	526,715	18	78,885	26	115,626							44	194,511	84	721,226	
	55	1,920,173	5	27,091	35	210,139	2	114,149					42	351,379	97	2,271,552	
	9	110,265	2	8,746	3	9,888							5	18,634	14	128,899	
	14	144,850			1	2,256							1	2,256	15	147,106	
	26	984,421	2	13,863	16	504,912	1	162,194					19	680,969	45	1,665,390	
	4	102,185	6	21,430	4	23,018							10	44,448	14	146,633	
20,454	10	470,102			3	7,160					1	20,454	4	27,614	14	497,716	
	3	15,609	2	6,471	12	46,890							14	53,361	17	68,970	
	18	305,942	3	17,128	23	169,041							26	186,169	44	492,111	
	21	256,574	2	4,617	21	76,357							23	80,974	44	337,548	
	10	102,766			21	183,418							21	183,418	31	286,184	
			1	3,021									1	3,021	1	3,021	
	5	163,834			1	1,614							1	1,614	6	165,448	
	52	985,696	10	205,351	42	465,019							52	670,370	104	1,656,066	
	14	471,986	4	17,896	14	93,060	1	96,780					19	207,736	33	679,722	
	1	3,329			2	8,393							2	8,393	3	11,722	
			1	1,716	5	7,379							6	9,095	6	9,095	
	17	429,425	2	8,763	1	26,878							3	35,641	20	465,066	
	91	4,153,105	32	359,787	165	3,021,112	2	623,347					199	4,004,246	290	8,157,351	
	13	207,232	6	17,972	15	102,778							21	120,750	34	327,982	
	71	1,722,909	23	144,656	253	1,977,400	1	308,953	2	89,458			279	2,520,467	350	4,243,376	
	136	4,920,931	32	577,571	183	3,285,079	3	30,435					218	3,893,085	354	8,814,016	
	50	585,702	58	1,114,360	96	598,631							154	1,712,991	204	2,298,693	
	92	2,349,075	18	199,978	132	927,565	2	46,959					152	1,174,502	244	3,523,577	
	37	521,564	92	725,760	65	465,748							157	1,191,508	194	1,713,072	
54,676	1,179	31,655,279	409	3,908,541	1,335	13,897,717	13	1,474,545	6	362,603	8	54,676	1,771	19,698,082	2,950	51,353,361	

(イ) 農地及び農業用施設

区分 市町村名	農地						農業						
	田		畑		小計		ため池		頭首工		水路		道
	箇所	被害額	箇所	被害額	箇所	被害額	箇所	被害額	箇所	被害額	箇所	被害額	箇所
宮崎市	36	189,296	8	21,270	44	210,566	2	23,000	1	4,000	29	64,519	33
都城市	115	219,359	32	56,235	147	275,594	3	6,000	7	63,713	142	276,563	54
延岡市	115	156,229	19	21,685	134	177,914			2	1,000	23	51,747	36
日南市	2	2,794	8	19,703	10	22,497	3	11,797	2	20,000	4	19,008	13
小林市	28	41,650	14	14,449	42	56,099					15	31,628	18
日向市	49	86,589	6	8,000	55	94,589			5	8,572	16	31,069	11
串間市	23	64,663	8	16,187	31	80,850			2	10,000	102	250,810	60
西都市	21	35,623	4	13,928	25	49,551	3	9,103			9	116,175	15
えびの市	30	29,352	4	5,000	34	34,352	1	3,000			25	36,476	18
清武町			12	31,795	12	31,795			2	91,654	6	11,000	8
北郷町									1	2,000			1
南郷町			2	4,558	2	4,558			2	15,000	4	5,786	15
三股町	22	25,460	5	5,917	27	31,377					7	10,933	3
高原町	29	22,473	3	1,841	32	24,314					35	64,217	13
野尻町	90	153,534	14	36,984	104	190,518					93	176,812	56
国富町	26	27,122	5	6,000	31	33,122			1	3,000	23	56,426	15
綾町	16	9,000	7	6,000	23	15,000			1	10,000	12	28,184	15
高鍋町	1	1,000	2	4,000	3	5,000	1	3,888			2	4,000	2
新富町			1	1,000	1	1,000					2	4,878	3
西米良村	8	13,000			8	13,000					2	6,130	1
木城町	3	4,000			3	4,000	1	5,000					
川南町													
都農町	2	4,691	2	6,186	4	10,877					2	2,423	2
門川町											1	6,749	
美郷町	129	304,643	24	35,759	153	340,402			3	8,388	68	182,556	26
北川町	5	5,875	1	1,974	6	7,849					1	7,670	1
諸塚村	100	99,191	19	15,181	119	114,372			1	3,000	9	22,473	24
椎葉村	324	416,277	23	63,991	347	480,268					14	96,799	9
高千穂町	620	581,870	133	149,886	753	731,756			4	13,652	88	126,498	57
日之影町	241	429,049	18	17,647	259	446,696			3	66,223	82	177,700	61
五ヶ瀬町	315	344,978	88	86,589	403	431,567			8	34,028	101	181,396	98
計	2,350	3,267,718	462	651,765	2,812	3,919,483	14	61,788	45	354,230	917	2,050,625	668

用 施 設													
路	橋 梁		農地保全		揚水機		生活関連		小計		合 計		
	被害額	箇所	被害額	箇所	被害額	箇所	被害額	箇所	被害額	箇所	被害額	箇所	被害額
96,846					6	13,000	5	314,283	76	515,648	120	726,214	
112,874					8	97,655	1	7,498	215	564,303	362	839,897	
64,228					11	20,000	1	8,913	73	145,888	207	323,802	
27,680									22	78,485	32	100,982	
26,552					1	2,000			34	60,180	76	116,279	
15,819					1	1,979	1	18,524	34	75,963	89	170,552	
139,751									164	400,561	195	481,411	
31,786	1	30,000			5	138,226	2	12,762	35	338,052	60	387,603	
29,603									44	69,079	78	103,431	
16,789									16	119,443	28	151,238	
3,000									2	5,000	2	5,000	
34,645									21	55,431	23	59,989	
3,574									10	14,507	37	45,884	
18,465									48	82,682	80	106,996	
227,803									149	404,615	253	595,133	
25,925									39	85,351	70	118,473	
24,535									28	62,719	51	77,719	
1,950									5	9,838	8	14,838	
12,770								1	114,869	6	132,517	7	133,517
2,954									3	9,084	11	22,084	
									1	5,000	4	9,000	
5,000									4	7,423	8	18,300	
									1	6,749	1	6,749	
51,351	1	7,500						3	49,973	101	299,768	254	640,170
1,197									2	8,867	8	16,716	
48,556									34	74,029	153	188,401	
25,501									23	122,300	370	602,568	
91,472	1	30,500			5	55,000			155	317,122	908	1,048,878	
192,234									146	436,157	405	882,853	
222,939	4	45,000			1	4,000			212	487,363	615	918,930	
1,555,799	7	113,000			38	331,860	14	526,822	1,703	4,994,124	4,515	8,913,607	

(ウ) 営農施設

区分 市町村名	園芸用施設		畜舎		その他		合計	
	件数	被害額	件数	被害額	件数	被害額	件数	被害額
宮崎市	62	187,245	3	3,700	149	176,990	214	367,935
都城市	8	4,110	5	169,520	4	3,400	17	177,030
延岡市	9	11,540	7	5,844	2	12,400	18	29,784
日南市	19	20,688					19	20,688
小林市	5	2,200	2	4,750	4	1,400	11	8,350
日向市	6	5,014	3	4,800	1	14,495	10	24,309
串間市	6	9,750			1	0	7	9,750
西都市	28	863,536	3	500	542	666,600	573	1,530,636
えびの市	14	14,900	4	2,350			18	17,250
清武町	13	10,902					13	10,902
北郷町	8	8,267					8	8,267
南郷町	4	1,820					4	1,820
三股町	3	1,720	1	500			4	2,220
高原町	3	440					3	440
野尻町	14	4,470	7	2,550	1	1,200	22	8,220
国富町			1	2,000	104	17,600	105	19,600
綾町	12	7,543			1	300	13	7,843
高鍋町	3	6,295					3	6,295
新富町	29	32,600					29	32,600
西米良村	3	3,000					3	3,000
木城町	3	6,650					3	6,650
川南町	2	460	3	1,180			5	1,640
都農町	2	750	3	887			5	1,637
門川町	2	1,530	2	500			4	2,030
美郷町	5	4,750	4	6,800			9	11,550
北川町			4	300			4	300
諸塚村	1	624	1	150			2	774
椎葉村	1	2,013	1	11,000	13	7,950	15	20,963
高千穂町	2	17,000	34	20,250			36	37,250
日之影町			6	1,200			6	1,200
五ヶ瀬町	1	0	2	200	1	5,000	4	5,200
計	268	1,229,817	96	238,981	823	907,335	1,187	2,376,133

(工) 林地及び林業用施設

(単位:千円)

区分 市町村名	林道			治山						林産施設		特用林産施設					被害額合計	
	路面			林地			施設			製材工場等		ビニルハウス		人工ほだ場		その他		
	路線	箇所	被害額	箇所	ヘクタール	被害額	箇所	ヘクタール	被害額	件数	被害額	件数	被害額	件数	被害額	件数		被害額
宮崎市	3	5	169,644				1	1.26	710,000									879,644
都城市	4	12	56,007	23	7.85	803,000								1	1,000			860,007
延岡市	14	24	128,754	10	2.73	348,000												476,754
日南市	5	6	27,868	2	0.08	6,385												34,253
小林市	4	5	9,337	8	0.35	87,500												96,837
日向市	9	18	147,778	2	1.03	90,000				2	16,000							253,778
串間市				4	0.04	8,500	2	0.31	550,000									558,500
西都市	10	35	342,748	1	0.06	2,000												344,748
えびの市	1	1	2,600	3	0.06	4,400	1		15,000									22,000
清武町	1	1	4,121															4,121
北郷町	7	10	54,425															54,425
南郷町																		
三股町	1	1	7,065	3	13.73	882,000												889,065
高原町				1	0.20	40,000												40,000
野尻町				7	3.43	221,000												221,000
国富町				3	0.21	17,000												17,000
綾町	3	4	19,850	2	0.51	80,000												99,850
高鍋町																		
新富町																		
西米良村	8	19	221,688	10	6.98	632,000								1	600	1	1,500	855,788
木城町	1	1	16,006	2	2.30	147,000												163,006
川南町				1	0.10	10,000												10,000
都農町				1	0.05	10,000												10,000
門川町																		
美郷町	46	107	1,968,706	86	48.74	4,786,000				1	2,000			2	325			6,757,031
北川町	8	14	56,366	3	0.68	156,000												212,366
諸塚村	19	49	856,684	21	21.34	2,713,000				1	30,000	4	8,540	1	3,000	1	2,500	3,613,724
椎葉村	26	98	1,468,061	57	51.10	8,246,000	3	1.50	320,000			1	300	1	300	11	9,950	10,044,611
高千穂町	18	32	220,373	21	14.41	838,000												1,058,373
日之影町	18	30	313,509	10	11.45	3,144,000	2	2.30	798,000					2	3,100			4,258,609
五ヶ瀬町	17	62	354,546	10	7.01	426,000						1	1,000					781,546
合計	223	534	6,446,136	291	194.44	23,697,785	9	5.37	2,393,000	4	48,000	6	9,840	8	8,325	13	13,950	32,617,036

(オ) 水産施設

区分 市町村名	漁船		漁具		漁港		海岸		消波堤
	動力船		小型定置網等		箇所	被害額	箇所	被害額	箇所
	箇所	被害額	箇所	被害額					
宮崎市	22	5,700			3	145,507	1	4,052	
都城市									
延岡市	16	6,690							3
日南市	20	6,000	1	4,000					
小林市									
日向市	2	230							
串間市	9	8,500			3	12,485			
西都市									
えびの市									
清武町									
北郷町									
南郷町	4	1,402							
三股町									
高原町									
野尻町									
国富町									
綾町									
高鍋町									
新富町					1	76,877			
西米良村									
木城町									
川南町	4	850					1	1,997	
都農町	8	410			1	4,494			
門川町	6	840							
美郷町									
北川町									
諸塚村									
椎葉村									
高千穂町									
日之影町									
五ヶ瀬町									
計	91	30,622	1	4,000	8	239,363	2	6,049	3

水産施設									合計	
・浮消波 被害額	漁業用施設		共同利用施設		非共同利用施設		養殖施設		箇所	被害額
	箇所	被害額	箇所	被害額	箇所	被害額	箇所	被害額		
			5	4,900	10	3,280	2	7,500	43	170,939
									0	0
252,615			7	8,940	10	14,835	2	61,000	38	344,080
			3	3,000	1	3,826			25	16,826
					4	163			4	163
			12	100,000					14	100,230
			3	6,564	1	20,000			16	47,549
							1	1,700	1	1,700
									0	0
									0	0
									0	0
			12	9,950	1	30			17	11,382
									0	0
									0	0
									0	0
									0	0
									0	0
							2	2,500	3	79,377
					1	1,000	3	6,400	4	7,400
									0	0
									5	2,847
			2	1,600					11	6,504
			6	5,300			1	500	13	6,640
									0	0
									0	0
									0	0
									0	0
									0	0
									0	0
									0	0
252,615	0	0	50	140,254	28	43,134	11	79,600	194	795,637

(カ) 教育施設

① 公立学校

区分 市町村名	公立学校										合計	
	小学校		中学校		高等学校		特殊学校		その他		箇所	被害額
	箇所	被害額	箇所	被害額	箇所	被害額	箇所	被害額	箇所	被害額		
宮崎市	5	82,047	2	2,778	2	2,574					9	87,399
都城市											0	0
延岡市	1	37,871					1	35,771			2	73,642
日南市											0	0
小林市											0	0
日向市											0	0
串間市											0	0
西都市											0	0
えびの市											0	0
清武町											0	0
北郷町											0	0
南郷町											0	0
三股町											0	0
高原町											0	0
野尻町											0	0
国富町					1	8,562					1	8,562
綾町			1	994							1	994
高鍋町											0	0
新富町											0	0
西米良村											0	0
木城町	1	1,545									1	1,545
川南町											0	0
都農町											0	0
門川町											0	0
美郷町											0	0
北川町											0	0
諸塚村	2	5,497									2	5,497
椎葉村	1	8,064	1	5,357					1	22,827	3	36,248
高千穂町					1	2,577					1	2,577
日之影町									1	12,816	1	12,816
五ヶ瀬町	1	10,838									1	10,838
計	11	145,862	4	9,129	4	13,713	1	35,771	2	35,643	22	240,118

② 私立学校

市町村名	私立学校										合計	
	幼稚園		中学校		高等学校		特殊学校		その他		箇所	被害額
	箇所	被害額	箇所	被害額	箇所	被害額	箇所	被害額	箇所	被害額		
宮崎市	11	20,685			3	1,570			4	150,565	18	172,820
都城市	4	954			1	290			1	500	6	1,744
延岡市	6	4,181			1	50			1	295	8	4,526
日南市	2	450			1	1,500					3	1,950
小林市					1	170					1	170
日向市											0	0
串間市											0	0
西都市											0	0
えびの市											0	0
清武町									1	60	1	60
北郷町											0	0
南郷町											0	0
三股町	1	10			1	130					2	140
高原町											0	0
野尻町											0	0
国富町											0	0
綾町											0	0
高鍋町											0	0
新富町											0	0
西米良村											0	0
木城町											0	0
川南町	1	10									1	10
都農町											0	0
門川町											0	0
美郷町											0	0
北川町											0	0
諸塚村											0	0
椎葉村											0	0
高千穂町											0	0
日之影町											0	0
五ヶ瀬町											0	0
計	25	26,290	0	0	8	3,710	0	0	7	151,420	40	181,420

(キ) 商工施設

区分 市町村名	商業		工業		その他		合計	
	件数	金額	件数	金額	件数	金額	件数	金額
宮崎市	253	1,460,920	107	824,200	101	1,058,100	461	3,343,220
都城市	25	69,200	9	14,850	5	28,600	39	112,650
延岡市	114	356,310	30	379,350	38	149,200	182	884,860
日南市	14	5,150	2	1,200	3	1,000	19	7,350
小林市	11	5,900	6	6,100	5	3,300	22	15,300
日向市	18	22,800	19	26,117	11	9,550	48	58,467
串間市	11	6,450	2	1,000	1	500	14	7,950
西都市	38	55,200	11	41,300	27	57,270	76	153,770
えびの市			3	8,200	3	1,000	6	9,200
清武町								0
北郷町			1	300	1	1,100	2	1,400
南郷町	7	50	2	50	4	2,000	13	2,100
三股町	3	2,730	1	300	2	400	6	3,430
高原町								0
野尻町	2	650					2	650
国富町	14	21,970	7	25,000	14	31,100	35	78,070
綾町					1	1,000	1	1,000
高鍋町	1	5,000	1	500	5	5,000	7	10,500
新富町	1	500	1	500	1	400	3	1,400
西米良村	4	300	3	11,500	9	6,200	16	18,000
木城町	1	1,000			1	1,000	2	2,000
川南町			1	700			1	700
都農町	1		2	500	1		4	500
門川町			1	300	1	3,500	2	3,800
美郷町	18	48,750			5	8,300	23	57,050
北川町	10	6,294	1	400	9	6,652	20	13,346
諸塚村	13	240,000	4	160,000	15	251,000	32	651,000
椎葉村	12	155,200	9	59,000	1	1,000	22	215,200
高千穂町	3	1,000					3	1,000
日之影町	11	71,000			4	18,000	15	89,000
五ヶ瀬町	5	7,000	1	500			6	7,500
合計	590	2,543,374	224	1,561,867	268	1,645,172	1,082	5,750,413

(ク) 通信施設

事業所	被害施設	被害量 (本、m、個、件)	被害額 (千円)
宮崎	電柱	23	24,254
	市内ケーブル	3,112	
	引込線	1,232	
	屋内線	146	
	電話機	89	
延岡	電柱	12	70,351
	市内ケーブル	12,600	
	引込線	523	
	屋内線	57	
	電話機	41	
	市外光ケーブル	1,590	
都城	電柱	34	23,286
	市内ケーブル	4,780	
	引込線	345	
	屋内線	51	
	電話機	31	
日南(串間)	電柱	1	4,896
	市内ケーブル	1,171	
	引込線	194	
	屋内線	94	
	電話機	55	
小林(えびの)	電柱	8	11,448
	市内ケーブル	2,260	
	引込線	278	
	屋内線	50	
	電話機	37	
日向(西郷)	電柱	391	186,933
	市内ケーブル	26,000	
	引込線	509	
	屋内線	75	
	電話機	46	
	市外光ケーブル	6,733	
高鍋(西都)	電柱	57	31,968
	市内ケーブル	8,098	
	引込線	299	
	屋内線	141	
	電話機	62	
	市外光ケーブル	421	
高千穂	電柱	183	87,520
	市内ケーブル	17,800	
	引込線	98	
	屋内線	28	
	電話機	17	
合計		-	440,656

(ケ) 電力施設

(被害額単位：千円)

区分 市町村名	一般電気												合計	
	電柱		配電設備		発電設備		送電設備		充電設備		その他		箇所	被害額
	箇所	被害額	箇所	被害額	箇所	被害額	箇所	被害額	箇所	被害額	箇所	被害額		
宮崎市	114	61,734	1,240	18,658	5	12,675			3	217,596	3	6,820	1,365	317,483
都城市	38	1,416	297	44,099	1	3,307	3	16,288			2	1,420	341	66,530
延岡市	62	20,181	287	22,409	5	5,022	1	408,854	3	189,020	1	18,300	359	663,786
日南市	7	1,346	161	11,505									168	12,851
小林市	12	231	74	7,574									86	7,805
日向市	60	56,579	145	5,291					1	6,875	2	7,096	208	75,841
串間市	15	2,884	93	6,646									108	9,530
西都市	16	3,301	35	3,775	8	49,239					3	1,645	62	57,960
えびの市	6	429	29	335									35	764
清武町	11	280	13	181									24	461
北郷町	4	770	42	3,001			1	410,813					47	414,584
南郷町	0	0	53	3,489									53	3,489
三股町	6	479	30	1,196									36	1,675
高原町	0	0	3	55	1	3,640	1	208					5	3,903
野尻町	10	990	20	420									30	1,410
国富町	19	769	42	580									61	1,349
綾町	11	1,134	4	51	1	580	1	35,614					17	37,379
高鍋町	2	887	16	1,753									18	2,640
新富町	4	877	13	1,352									17	2,229
西米良村	53	8,540	145	15,706	6	15,180	1	171,471			3	4,231	208	215,128
木城町	3	1,764	11	2,028	4	15,121	2	6,950					20	25,863
川南町	3	1,219	15	1,480									18	2,699
都農町	0	0	11	1,475									11	1,475
門川町	2	987	8	468									10	1,455
美郷町	80	50,335	89	5,435	40	1,553,482	3	679,601			3	10,700	215	2,299,553
北川町	3	1,102	24	2,302									27	3,404
諸塚村	50	25,896	22	3,069	22	873,488					1	3,110	95	905,563
椎葉村	87	164,153	76	13,615	25	6,164,846					4	34,274	192	6,376,888
高千穂町	26	13,417	88	4,473									114	17,890
日之影町	23	9,859	47	5,890							2	1,327	72	17,076
五ヶ瀬町	17	6,227	17	763	7	8,843					1	237	42	16,070
計	744	437,786	3,150	189,074	125	8,705,423	13	1,729,799	7	413,491	25	89,160	4,064	11,564,733

(コ) 鉄道施設

路線	被害状況	箇所数	被害額(千円)
JR県内全線	電気設備	-	42,168
JR日豊線	倒木・築堤崩壊・切取崩壊他	40	113,153
	建物外壁破損他	13	5,420
JR日南線	倒木・築堤崩壊・切取崩壊他	75	64,846
	建物屋根破損他	4	280
JR宮崎空港線	建物屋根破損他	2	200
高千穂鉄道	築堤崩壊・道床流失・電気設備等 (延岡駅～川水流駅間)	-	80,000
	橋梁流失、築堤崩壊、電気設備等 (川水流駅～槇峰駅間)	-	2,060,000
	築堤崩壊・道床流失・電気設備等 (槇峰駅～日之影温泉駅間)	-	230,000
	築堤崩壊・道床流失・電気設備等 (日之影温泉駅～高千穂駅間)	-	20,000
	水没車両・工事附帯	-	250,000
合計		134	2,866,067

(サ) 衛生管理施設

市町村名	被害施設	被害量	被害額(千円)
宮崎市	上水道事業・簡易水道事業	4	2,721,924
延岡市	上水道事業・簡易水道事業	4	179,446
日向市	簡易水道事業	3	10,447
北郷町	簡易水道事業	1	2,461
国富町	上水道事業	1	45,191
新富町	上水道事業	1	110,839
美郷町	簡易水道事業	3	4,350
椎葉村	簡易水道事業	2	1,225
高千穂町	上水道事業・簡易水道事業	4	3,992
日之影町	簡易水道事業	1	510
五ヶ瀬町	簡易水道事業	1	3,582
合計		25	3,083,967

(シ) その他の施設

① 自然公園・自然遊歩道等

市町村名	被害施設	被害量	被害額(千円)
宮崎市	宮崎自然休養林歩道	2	3,000
都城市	関之尾野営場、青井岳野営場	2	23,409
延岡市	九州自然歩道、鹿川溪谷歩道	5	4,130
日向市	美々津野営場、美々津、日向岬園地	3	3,000
北郷町	猪八重溪谷歩道	1	500
高原町	九州自然歩道	1	3,000
木城町	川原野営場	1	150,500
高千穂町	九州自然歩道、音の谷野営場	3	50,000
合計		18	237,539

②児童福祉施設

市町村名	被害施設	被害量	被害額(千円)
宮崎市	保育所	6	59,600
都城市	保育所	1	400
延岡市	保育所、児童館	10	16,140
小林市	児童遊園	1	150
日向市	保育所	1	20,000
串間市	保育所	2	160
西都市	保育所	1	33,000
清武町	保育所	2	2,350
野尻町	保育所	3	250
国富町	保育所、児童館	2	45,000
新富町	保育所	2	250
日之影町	保育所	2	200
合計		33	177,500

③医療施設

市町村名	被害施設	被害量	被害額(千円)
宮崎市	医療施設	19	1,613,000
延岡市	医療施設	8	110,000
日向市	医療施設	1	3,000
北川町	医療施設	3	46,000
合計		31	1,772,000

④高齢者福祉・老人保健施設

市町村名	被害施設	被害量	被害額(千円)
宮崎市	高齢者福祉・老人保健施設	3	39,831
都城市	高齢者福祉・老人保健施設	6	66,374
日向市	高齢者福祉・老人保健施設	1	2,272
串間市	高齢者福祉・老人保健施設	1	845
西都市	高齢者福祉・老人保健施設	1	3,992
椎葉村	高齢者福祉・老人保健施設	1	1,670
日之影町	高齢者福祉・老人保健施設	1	3,718
合計		14	118,702

⑤障害者福祉施設

市町村名	被害施設	被害量	被害額(千円)
宮崎市	身体入所授産施設・視覚障害者センター	2	1,340
都城市	身体療護・知的児童施設	2	278
延岡市	知的児童施設	1	20
日南市	知的通所授産施設	1	1,000
日向市	身体通所授産・知的通所授産施設他	3	440
西都市	知的入所更生・知的通所授産施設	2	292
国富町	知的総合施設	1	5,486
高鍋町	知的通所更生施設	1	40
新富町	知的通所授産施設	1	27
門川町	知的児童通園施設	1	60
合計		15	8,983

⑥し尿処理施設

市町村名	被害施設	被害量	被害額(千円)
日之影町	西臼杵郡衛生組合し尿処理施設	1	3,552
合計		1	3,552

⑦県企業局施設

市町村名	被害施設	被害量	被害額(千円)
宮崎市	局舎	1	99
都城市	発電施設	1	11,447
延岡市	発電施設	2	14,035
小林市	発電施設、送電施設、ダム施設	7	16,479
日向市	発電施設、工業用水施設	2	561,073
西都市	発電施設、送電施設	3	13,689
高原町	発電施設	1	8,998
野尻町	ダム施設	1	1,807
綾町	発電施設、ダム施設	2	30,525
新富町	地域振興施設	1	11,861
木城町	発電施設、送電施設、ダム施設	3	24,230
美郷町	ダム施設	1	17,267
北川町	発電施設、ダム施設	2	3,460
合計		27	714,970

⑧ 公営住宅

市町村名	被害施設	被害量	被害額(千円)
宮崎市	生目・穆佐・八久保団地	3	44,482
西都市	宮之下団地	1	12,700
綾町	南麓団地	1	7,205
諸塚村	吐の川・砂田の元団地	2	8,321
椎葉村	鹿野遊・大河内・尾前団地	4	164,400
日之影町	楠元団地	1	47,756
合計		12	284,864

⑨ 県有施設

市町村名	被害施設	被害量	被害額(千円)
宮崎市	県庁本庁舎、水産試験場、総合農業試験場本場、高岡警察署、穆佐駐在	28	49,472
都城市	県立みやざき学園等	2	2,944
延岡市	延岡総合庁舎、北方駐在所等	4	5,699
日南市	油津漁業無線局	1	1,466
小林市	ひなもり台県民ふれあいの森等	3	2,065
日向市	東郷駐在所	1	513
串間市	南方職員宿舎	1	273
西都市	西都原考古博物館等	2	2,343
南郷町	総合農業試験場亜熱帯作物支場	1	2,711
国富町	向陽の里	1	4,069
高鍋町	高鍋総合庁舎、農業大学校等	4	28,528
西米良村	水産試験場米良試験地等	2	1,038
高千穂町	西臼杵支所庁舎	1	110
(県内一円)	交通安全施設(信号機、交通標識)	—	73,938
合計		51	175,169

ウ 生産物被害
 (ア) 農産物・樹体

市町村名	水陸稲		穀類・いも・豆		野菜		果樹		工芸
	面積	被害額	面積	被害額	面積	被害額	面積	被害額	面積
宮崎市	265	75,345	8	5,535	64	69,344	73	33,066	0
都城市	1,980	289,829	225	42,240	703	297,095	57	10,829	9
延岡市	1,528	69,281	0	0	19	36,381	46	31,530	0
日南市	4	1,832	28	0	5	2,385	403	18,080	0
小林市	67	24,677	7	448	333	191,766	125	75,261	0
日向市	18	5,274	0	95	3	4,896	20	4,700	0
串間市	12	1,428	3	2,920	24	22,321	85	40,950	0
西都市	72	40,500	20	2,940	101	505,267	68	150,703	8
えびの市	360	145,868	52	9,123	208	62,118	34	14,839	0
清武町	0	0	0	0	2	1,670	71	42,174	0
北郷町	2	0	5	0	2	1,309	20	152	0
南郷町	0	15	2	0	4	1,050	246	25,817	0
三股町	132	18,680	44	3,847	62	27,120	1	0	0
高原町	55	21,133	6	931	31	27,633	7	4,469	0
野尻町	18	6,045	2	79	125	51,811	7	4,752	0
国富町	84	19,369	10	1,313	96	271,710	21	4,000	0
綾町	4	3,382	0	13	11	43,388	3	3,024	0
高鍋町	0	0	3	0	33	22,450	1	686	0
新富町	0	0	0	0	6	39,150	1	1,800	0
西米良村	25	5,325	0	0	0	432	15	2,380	0
木城町	1	180	8	123	6	2,060	0	74	0
川南町	0	0	0	0	39	16,640	0	2,958	0
都農町	0	0	0	0	4	5,370	43	7,950	0
門川町	31	8,004	0	0	1	4,685	20	940	0
美郷町	306	59,052	5	1,714	4	10,682	64	23,246	0
北川町	91	7,377	1	422	2	1,328	30	480	0
諸塚村	3	1,345	0	0	0	550	0	0	0
椎葉村	2	2,920	0	27	0	0	0	0	0
高千穂町	365	41,245	0	0	51	107,391	69	6,670	0
日之影町	107	12,091	0	0	4	12,385	298	29,790	0
五ヶ瀬町	58	6,554	0	0	31	35,690	13	1,440	0
計	5,589	866,751	430	71,770	1,974	1,876,077	1,842	542,760	17

(単位：h a、千円)

作物 被害額	飼料用作物		花卉		その他		樹体		合計	
	面積	被害額	面積	被害額	面積	被害額	面積	被害額	面積	被害額
9,491	31.90	1,961	5	260,523				432	448	455,697
0	505.20	138,587	3	8,925				0	3,482	787,505
0	22.00	4,896	0	4,680				1,125	1,616	147,893
0	224.30	3,906	2	1,215				0	666	27,418
0	191.36	47,110	2	7,091				3,130	726	349,483
0	12.00	3,200	0	0				0	53	18,165
0	80.00	4,000	0	0				1,000	204	72,619
9,184	42.00	2,688	0	1,476				200,121	311	912,879
0	13.00	3,510	4	21,570				2,520	671	259,548
0	0.50	112	1	0				0	74	43,956
0	0.00	0	1	120				0	30	1,581
0	25.00	412	0	0				1,414	277	28,708
0	102.00	47,736	0	1,080				0	341	98,463
0	60.30	12,169	1	0				0	158	66,335
0	35.00	6,000	2	6,635				3,664	189	78,986
413	0.00	0	5	18,090				0	216	314,895
0	2.11	469	0	0				0	20	50,276
173	81.40	1,012	1	7,000				0	120	31,321
0	88.00	3,772	0	1,500				0	95	46,222
0	0.00	0	0	0				0	40	8,137
1,015	37.50	494	0	210				0	53	4,156
0	219.00	4,916	0	0				0	258	24,514
0	109.00	2,188	0	0				0	156	15,508
0	0.00	0	0	0				0	52	13,629
0	9.50	1,200	0	0				100	389	95,994
0	5.95	293	60	5,400				0	190	15,300
100	0.00	0	0	160				0	3	2,155
0	0.40	810	0	1,000				0	2	4,757
0	92.00	12,716	12	11,476				2,100	589	181,598
0	25.00	3,164	2	1,584				0	436	59,014
0	39.00	5,642	2	1,890				2,100	143	53,316
20,376	2,053	312,963	103	361,625	0	0	0	217,706	12,008	4,270,028

(イ) 畜産物

区分 市町村名	種別	被害量 (頭・羽)	被害額 (千円)
宮崎市	肉用牛	45	20,100
	ブロイラー	50,000	25,000
都城市	肉用牛	20	8,100
	豚	400	10,400
	ブロイラー	1,000	500
延岡市	ブロイラー	10,000	1,896
	生乳等		1,203
日向市	肉用牛	7	2,950
	ブロイラー	9,000	3,600
	養殖みみず		500
串間市	肉用牛	1	100
西都市	肉用牛	2	1,000
南郷町	ブロイラー	22	22
国富町	肉用牛		3,000
都農町	肉用牛	1	500
美郷町	ブロイラー	15,000	5,460
椎葉村	肉用牛	2	600
高千穂町	肉用牛	1	230
計	-	85,501	85,161

(ウ) 水産物

区分 市町村名	魚種等	被害量 (尾、トン、kg)	被害額 (千円)
宮崎市	ヤマメ	1	2,330
	マス	1	
	イセエビ	90Kg	
延岡市	ブリ	382	527,329
	アユ	15トン	
	イセエビ等	-	
串間市	ブリ	155	185,800
	カンパチ		
	イセエビ等	1トン	
西都市	コイ	100	2,000
新富町	コイ	150	8,400
	ウナギ	15	
西米良村	コイ	10	3,660
	ニジマス	10	
門川町	シマアジ等	7.6トン	81,050
日之影町	ヤマメ	500kg	1,050
計	-	-	811,619

(エ) 林産物

区分 市町村名	種別	被害量	被害額 (千円)
美郷町	きのこ類	ほだ木2箇所	1,200
北川町	特用樹	枝葉損傷他88箇所	5,880
諸塚村	きのこ類	ほだ木5箇所	2,550
椎葉村	きのこ類	ほだ木3箇所	1,050
五ヶ瀬町	きのこ類	ほだ木1箇所	500
計	-	-	11,180

15 平成17年10月3日の大気不安定による大雨

(1) 気象状況

- ア 気象概況
地上天気図
- イ 日別降水量と極値
- ウ 降水量分布図

(2) 被害状況（市町村別区分別内訳）

- ア 被害概況
- イ 施設物被害

(1) 気象状況

ア 気象概況 (10月3日の大気不安定による大雨)

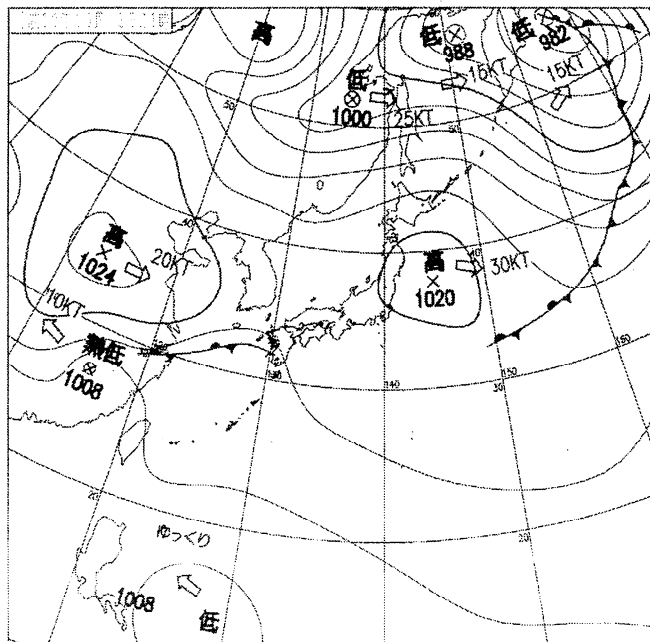
停滞前線が大陸東岸から東シナ海を経て九州南部付近にのびていた。

この前線に向かって湿った空気が流れ込み、九州南部は大気の状態が不安定となり、県南部を中心に大雨となった。

えびの市えびので19時10分まで56ミリの最大1時間降水量を、19時50分までの3時間に89ミリを観測した。

日降水量は、えびので99ミリ、都城市霧島御池で47ミリとなった。

(地上天気図)



平成17年10月3日21時

イ 日別降水量と極値

平成 17 年 10 月 3 日

単位:mm

観測所名	日降水量	最大 1 時間降水量		最大 3 時間降水量	
	30 日	最大	時分	最大	時分
高千穂	0			0	
見立	0			0	
古江	3	2	3 日 21 時 00 分	2	3 日 23 時 00 分
鞍岡	0			0	
中小屋	18	17	3 日 14 時 40 分	17	3 日 16 時 40 分
諸塚	0			0	
北方	×	×		×	
延岡	2	1	3 日 22 時 40 分	2	3 日 22 時 10 分
上椎葉	0			0	
日向	2	1	3 日 17 時 00 分	1	3 日 19 時 00 分
神門	5	5	3 日 16 時 00 分	6	3 日 18 時 00 分
西米良	11	11	3 日 17 時 20 分	12	3 日 19 時 20 分
高鍋	1	1	3 日 04 時 20 分	1	3 日 06 時 20 分
加久藤	30	25	3 日 19 時 00 分	29	3 日 19 時 30 分
西都	2	1	3 日 02 時 50 分	1	3 日 04 時 50 分
えびの	99	56	3 日 19 時 10 分	89	3 日 19 時 50 分
小林	32	16	3 日 18 時 10 分	31	3 日 20 時 00 分
池の尾	5	3	3 日 12 時 10 分	3	3 日 14 時 10 分
国富	6	3	3 日 02 時 20 分	4	3 日 04 時 10 分
宮崎	3	2	3 日 02 時 50 分	3	3 日 04 時 50 分
霧島御池	47	37	3 日 19 時 50 分	38	3 日 21 時 40 分
青島	6	4	3 日 04 時 30 分	5	3 日 04 時 40 分
赤江	0	1	3 日 05 時 30 分	1	3 日 07 時 30 分
都城	8	3	3 日 03 時 40 分	6	3 日 03 時 30 分
鰐塚山	10	5	3 日 03 時 10 分	5	3 日 05 時 10 分
深瀬	7	4	3 日 03 時 30 分	4	3 日 05 時 30 分
油津	4	5	3 日 04 時 30 分	5	3 日 06 時 30 分
串間	1	1	3 日 03 時 40 分	1	3 日 05 時 40 分

(2)被害状況(市町村別区分別内訳)

ア 被害概況

区分 市町村名	施設物								
	土木施設	農地及び 農業用施設	営農施設	林地及び 林業用施設	水産施設	教育施設	商工施設	通信施設	電力施設
宮崎市								55	
都城市								37	
延岡市								37	
日南市								18	
小林市								28	
日向市								28	
串間市								9	
西都市								37	
えびの市								18	
清武町									
北郷町									
南郷町									
三股町									
高原町									
野尻町									
国富町									
綾町									
高鍋町								27	
新富町									
西米良村									
木城町									
川南町									
都農町									
門川町									
美郷町								9	
北川町									
諸塚村									
椎葉村									
高千穂町								9	
日之影町									
五ヶ瀬町									
合計	0	0	0	0	0	0	0	312	0

鉄道施設	衛生関係施設	その他の施設	小計	生産物					合計
				農産物樹体	畜産物	水産物	林産物	小計	
			55					0	55
			37					0	37
			37					0	37
			18					0	18
			28					0	28
			28					0	28
			9					0	9
			37					0	37
			18					0	18
			0					0	0
			0					0	0
			0					0	0
			0					0	0
			0					0	0
			0					0	0
			0					0	0
			0					0	0
			27					0	27
			0					0	0
			0					0	0
			0					0	0
			0					0	0
			0					0	0
			0					0	0
			9					0	9
			0					0	0
			0					0	0
			0					0	0
			9					0	9
			0					0	0
			0					0	0
0	0	0	312	0	0	0	0	0	312

(イ) 通信施設

事業所	被害施設	被害量 (本、m、個、件)	被害額 (千円)
宮崎	引込線	6	55
	屋内線	4	
	電話機	16	
延岡	引込線	4	37
	屋内線	1	
	電話機	2	
都城	引込線	4	37
	屋内線	1	
	電話機	1	
日南(串間)	引込線	3	27
	屋内線	2	
	電話機	6	
小林(えびの)	引込線	5	46
	屋内線	1	
	電話機	1	
日向(西郷)	引込線	4	37
	屋内線	1	
	電話機	3	
高鍋(西都)	引込線	7	64
	屋内線	4	
	電話機	7	
高千穂	引込線	1	9
	屋内線	1	
	電話機	1	
合計		-	312

16 平成17年の津波予報の発表状況

津波予報区「宮崎県」に津波予報の発表はなかった。

17 平成17年 霧島山の活動状況

- ア 火山活動状況
- イ 気象官署の降灰観測日及び時間
- ウ 霧島山の噴火回数
- エ 臨時火山情報の発表状況
- オ 霧島山の月別地震回数
- カ 霧島山の現地観測

ア 火山活動状況

御鉢の火山活動は、火山性地震や微動は少ない状態で経過しました。監視カメラで火口縁を越える噴気を観測するなど、噴気活動はやや活発な状態が続きました。

新燃岳付近では、火山活動に変化はなく、静穏に経過しました。火山性地震は少なく、微動は観測されませんでした。

イ 気象官署の降灰観測日及び時間

宮崎地方気象台では霧島山による降灰は観測されませんでした。

ウ 霧島山の噴火回数

噴火なし

エ 臨時火山情報の発表状況

なし

オ 霧島山の月別地震回数（新燃岳南西 1.7 kmの A 点の回数）

月	1	2	3	4	5	6	7	8	9	10	11	12	合計
地震回数	82	102	42	87	7	8	180	50	15	78	13	9	673

カ 霧島山の現地観測

3月9～11日と9月26～30日に機動調査観測を実施しました。3月の観測では、御鉢火口内の噴気孔から勢いよく噴気が出ていましたが、9月の観測ではやや弱まっていました。

18 平成17年 桜島（南岳）の活動状況

- ア 火山活動状況
- イ 気象官署の降灰観測日及び時間
- ウ 桜島（南岳）の月別噴火及び爆発回数
- エ 臨時火山情報の発表状況

ア 火山活動状況

桜島の年間の噴火回数は17回、そのうち爆発的噴火は12回でした。年間の爆発回数は最近10年では昨年に次いで少なく、山頂噴火を始めた1955年(昭和30年)以降でも、1955年(6回)、1971年(10回)、2004年(11回)に次ぐ少ない1年でした。爆発的噴火12回のうち8回は7月に発生しました。

イ 気象官署の降灰観測日及び時間

宮崎地方気象台では桜島(南岳)による降灰は観測されませんでした。

ウ 桜島の月別噴火及び爆発回数

月	1	2	3	4	5	6	7	8	9	10	11	12	合計
噴火回数	1	0	0	0	0	1	8	0	2	2	1	2	17
爆発回数	1	0	0	0	0	1	8	0	0	0	1	1	12

注) 爆発は噴火の一形態であり、噴火回数に含まれます

エ 臨時火山情報の発表状況

なし