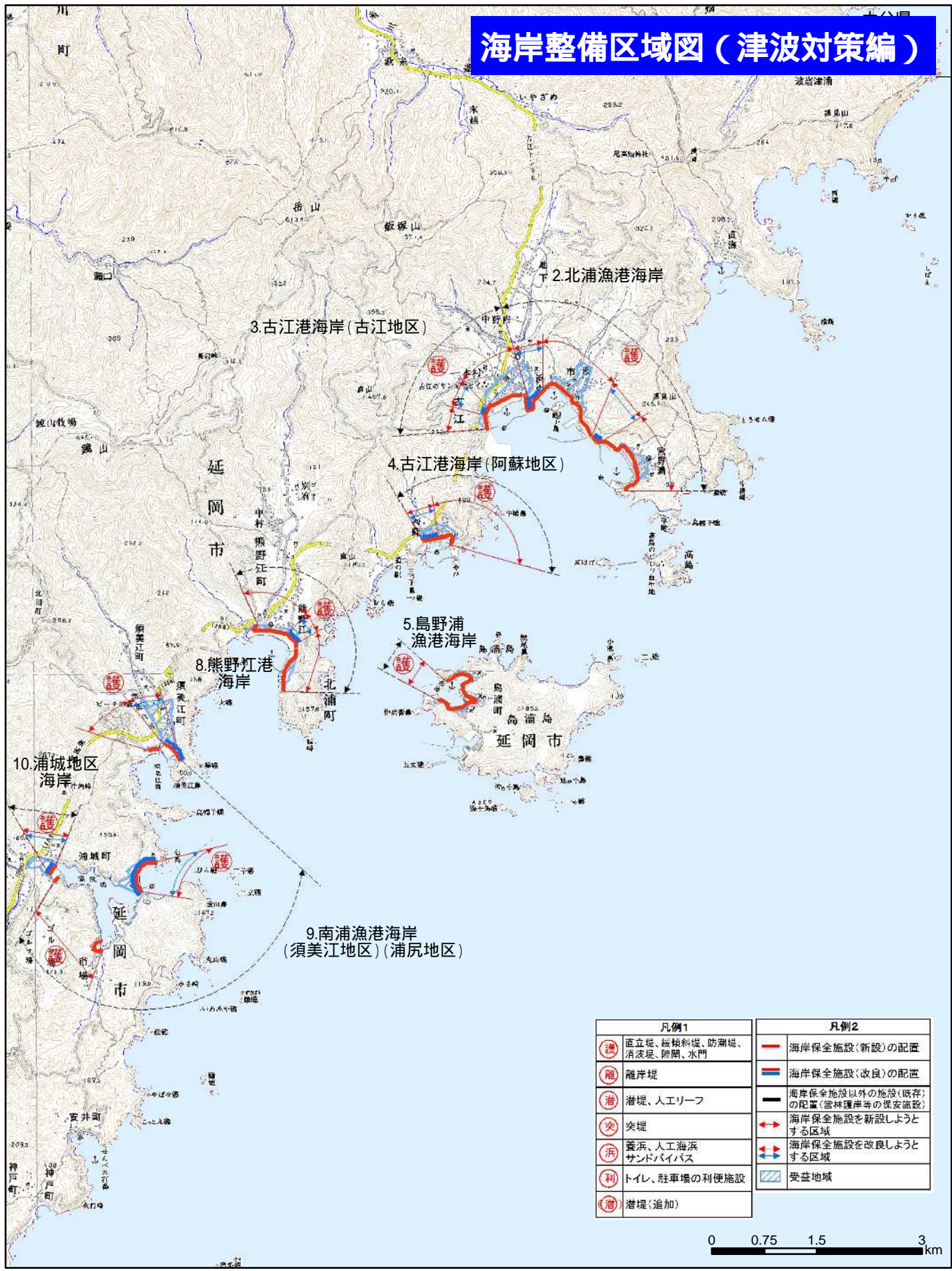



# 海岸整備区域図（津波対策編）



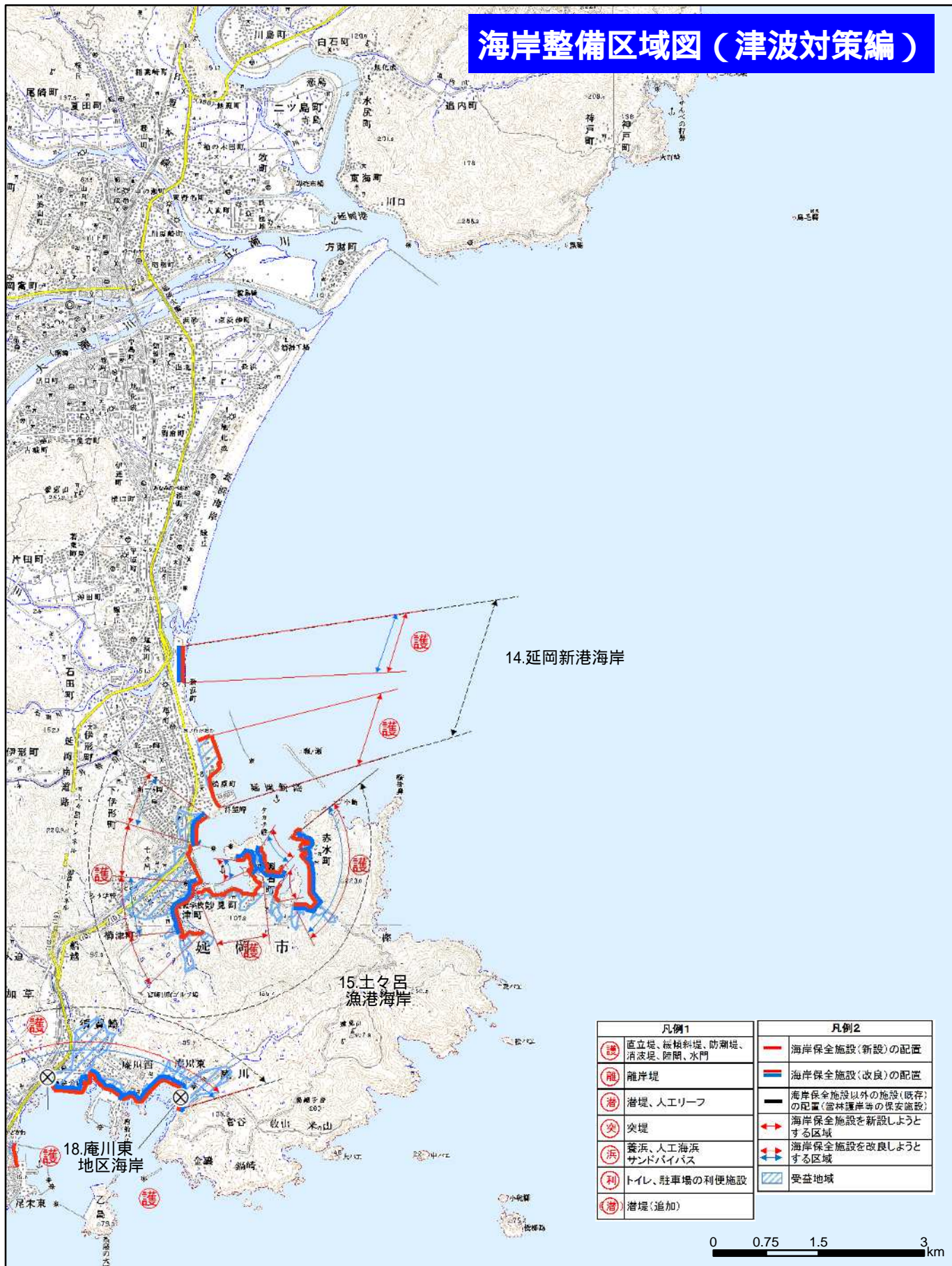
凡例1		凡例2	
	直立堤、桜根斜堤、防潮堤、消波堤、防閘、水門		海岸保全施設(新設)の配置
	龍岸堤		海岸保全施設(改良)の配置
	港堤、人工リーフ		海岸保全施設以外の施設(既存)の配置(営林護岸等の保安施設)
	突堤		海岸保全施設を新設しようとする区域
	養浜、人工海浜 サンドバイパス		海岸保全施設を改良しようとする区域
	トイレ、駐車場の利便施設		受益地域
	港堤(追加)		



注：事業実施時の詳細検討により、施設の種類及び配置が異なる場合があります。



# 海岸整備区域図（津波対策編）



14.延岡新港海岸

15土々呂  
漁港海岸

18.庵川東  
地区海岸

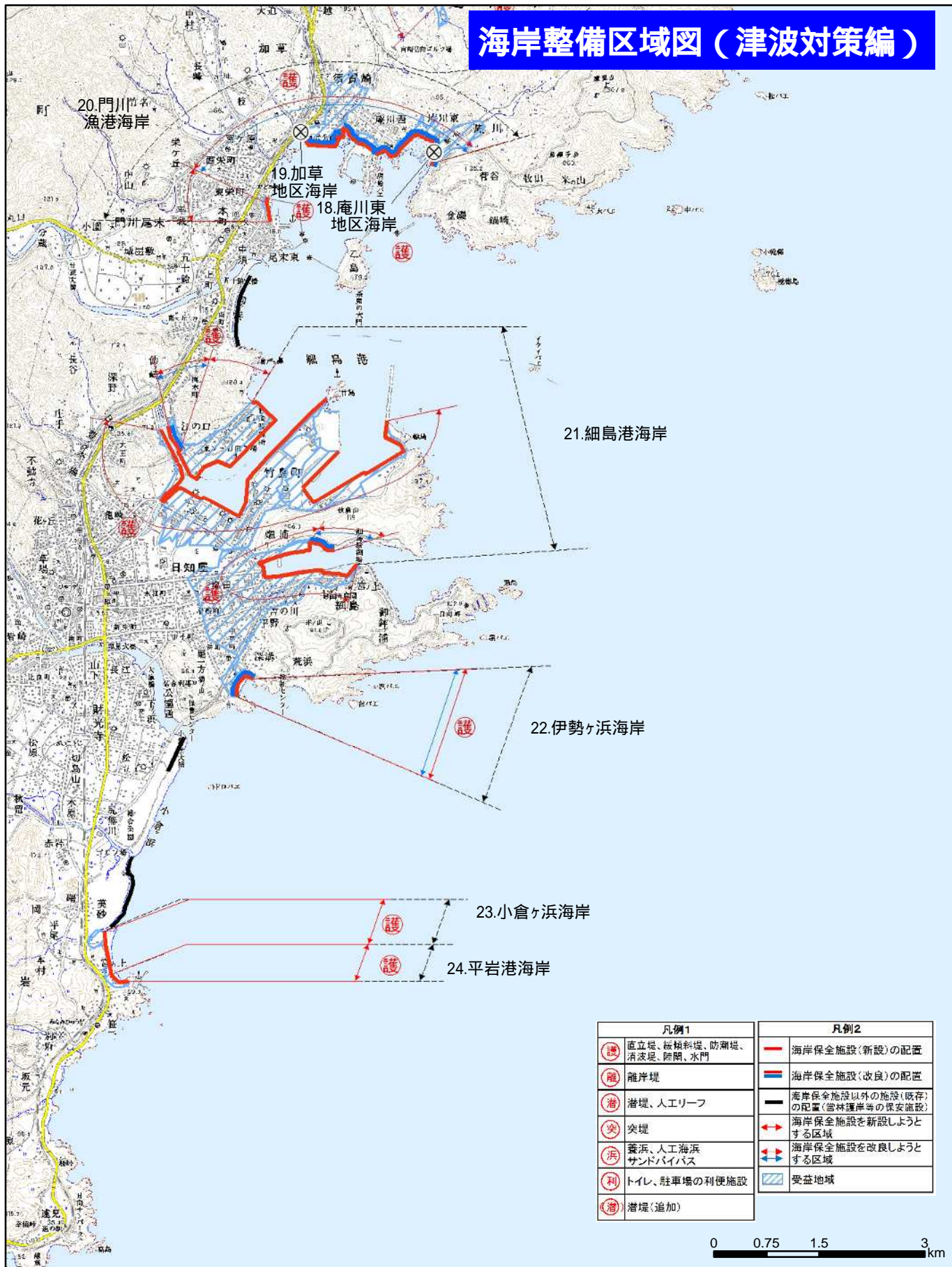
凡例1		凡例2	
	直立堤、桜根斜堤、防潮堤、消波堤、陸間、水門		海岸保全施設(新設)の配置
	龍岸堤		海岸保全施設(改良)の配置
	港堤、人工リーフ		海岸保全施設以外の施設(既存)の配置(管林護岸等の保安施設)
	突堤		海岸保全施設を新設しようとする区域
	養浜、人工海浜		海岸保全施設を改良しようとする区域
	トイレ、駐車場の利便施設		受益地域
	港堤(追加)		

0 0.75 1.5 3 km

注: 事業実施時の詳細検討により、施設の種類及び配置が異なる場合があります。



# 海岸整備区域図（津波対策編）



凡例1		凡例2	
	直立堤、桜根斜堤、防潮堤、消波堤、陸隔、水門		海岸保全施設(新設)の配置
	龍岸堤		海岸保全施設(改良)の配置
	港堤、人工リーフ		海岸保全施設以外の施設(既存)の配置(管林護岸等の保安施設)
	突堤		海岸保全施設を新設しようとする区域
	養浜、人工海浜		海岸保全施設を改良しようとする区域
	トイレ、駐車場の利便施設		受益地域
	港堤(追加)		

0 0.75 1.5 3 km


注：事業実施時の詳細検討により、施設の種類及び配置が異なる場合があります。

# 海岸整備区域図（津波対策編）



27. 都農漁港海岸

凡例1		凡例2	
	直立堤、桜根斜堤、防潮堤、消波堤、陸隔、水門		海岸保全施設(新設)の配置
	龍岸堤		海岸保全施設(改良)の配置
	港堤、人工リーフ		海岸保全施設以外の施設(既存)の配置(管林護岸等の保安施設)
	突堤		海岸保全施設を新設しようとする区域
	養浜、人工海浜 サンドバイパス		海岸保全施設を改良しようとする区域
	トイレ、駐車場の利便施設		受益地域
	港堤(追加)		



注: 事業実施時の詳細検討により、施設の種類及び配置が異なる場合があります。



# 海岸整備区域図（津波対策編）



32.日ノ出海岸

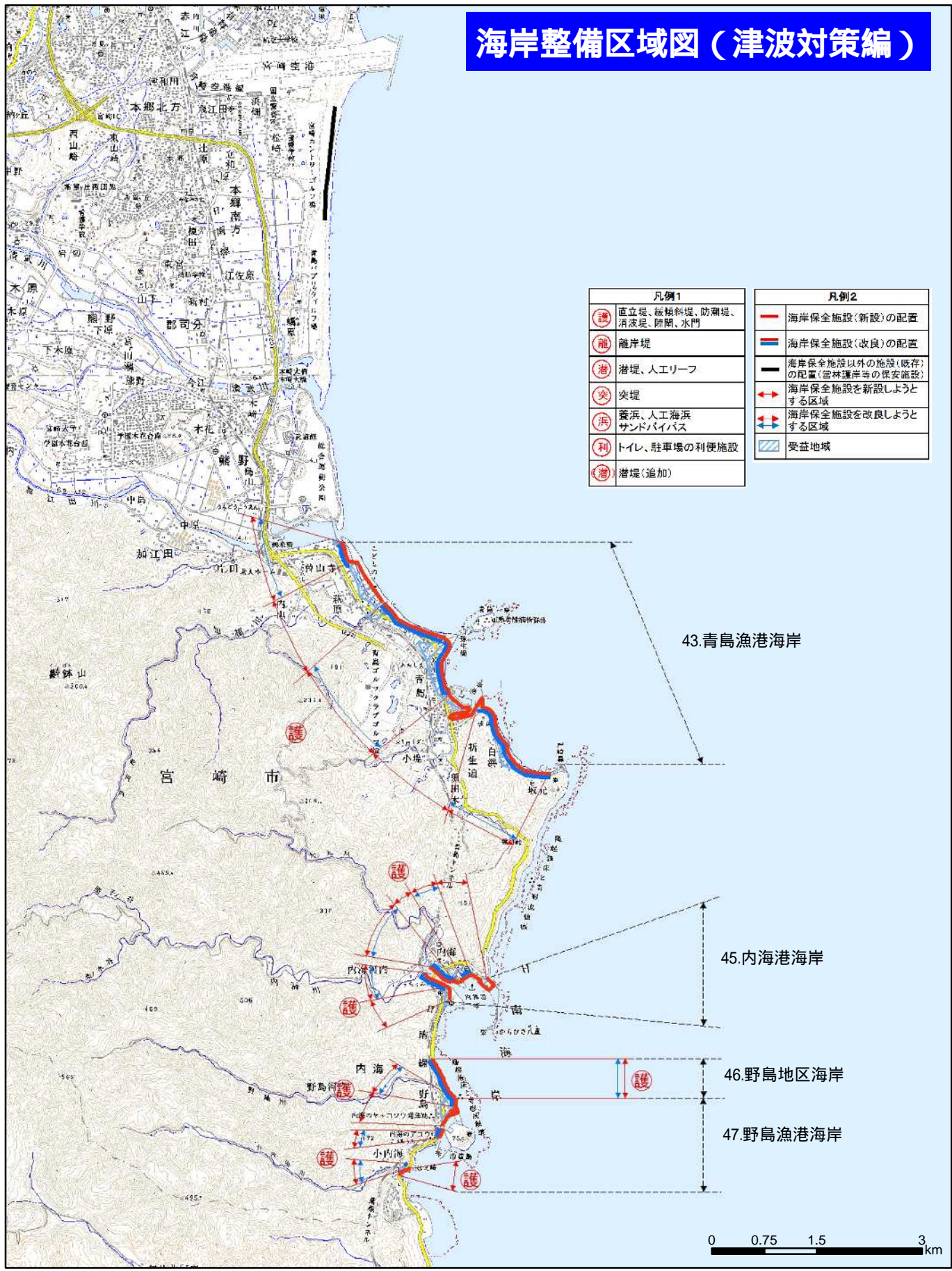
凡例1		凡例2	
	直立堤、桜根斜堤、防潮堤、消波堤、陸間、水門		海岸保全施設(新設)の配置
	龍岸堤		海岸保全施設(改良)の配置
	潜堤、人工リーフ		海岸保全施設以外の施設(既存)の配置(営林護岸等の保安施設)
	突堤		海岸保全施設を新設しようとする区域
	養浜、人工海浜		海岸保全施設を改良しようとする区域
	トイレ、駐車場の利便施設		受益地域
	港堤(追加)		

0 0.75 1.5 3 km

注: 事業実施時の詳細検討により、施設の種類及び配置が異なる場合があります。



# 海岸整備区域図（津波対策編）



凡例1	
護	直立堤、緩斜堤、防潮堤、消波堤、防閑、水門
潜	離岸堤
潜	潜堤、人工リーフ
突	突堤
浜	養浜、人工海浜
利	トイレ、駐車場の利便施設
潜	潜堤(追加)

凡例2	
—	海岸保全施設(新設)の配置
—	海岸保全施設(改良)の配置
—	海岸保全施設以外の施設(既存)の配置(宮林護岸等の保安施設)
↔	海岸保全施設を新設しようとする区域
↔	海岸保全施設を改良しようとする区域
▨	受益地域

43.青島漁港海岸

45.内海港海岸

46.野島地区海岸

47.野島漁港海岸

0 0.75 1.5 3 km


注:事業実施時の詳細検討により、施設の種類及び配置が異なる場合があります。





## 海岸整備区域図（津波対策編）

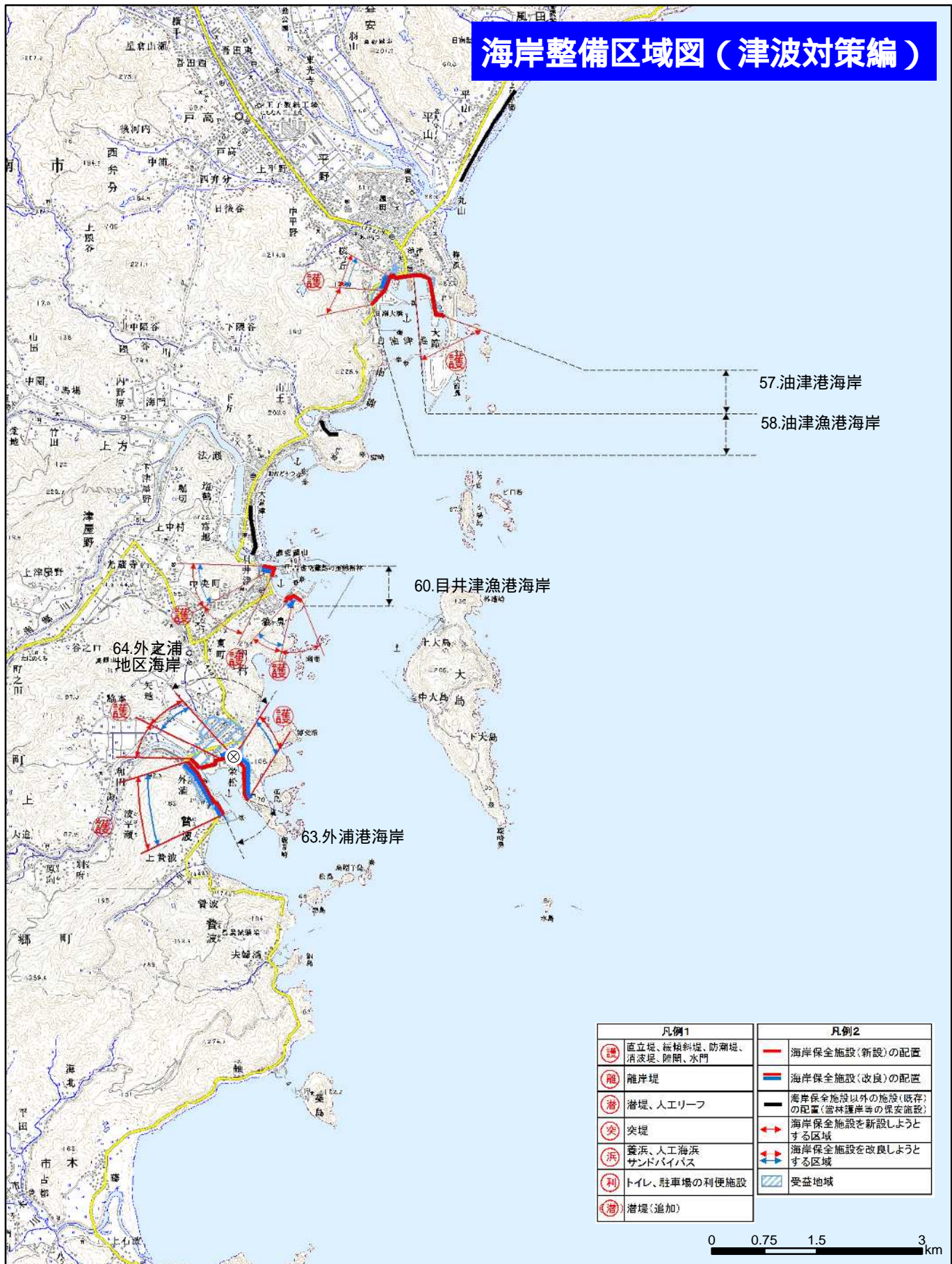
凡例1		凡例2	
	直立堤、桜根斜堤、防潮堤、消波堤、階間、水門		海岸保全施設(新設)の配置
	龍岸堤		海岸保全施設(改良)の配置
	港堤、人工リーフ		海岸保全施設以外の施設(既存)の配置(営林護岸等の保安施設)
	突堤		海岸保全施設を新設しようとする区域
	養浜、人工海浜		海岸保全施設を改良しようとする区域
	トイレ、駐車場の利便施設		受益地域
	港堤(追加)		



注：事業実施時の詳細検討により、施設の種類及び配置が異なる場合があります。



# 海岸整備区域図（津波対策編）



57. 油津港海岸  
58. 油津漁港海岸

60. 目井津漁港海岸

64. 外之浦地区海岸

63. 外浦港海岸

凡例1		凡例2	
	直立堤、楕円斜堤、防潮堤、消波堤、陸間、水門		海岸保全施設(新設)の配置
	離岸堤		海岸保全施設(改良)の配置
	港堤、人工リーフ		海岸保全施設以外の施設(既存)の配置(宮林護岸等の保安施設)
	突堤		海岸保全施設を新設しようとする区域
	養浜、人工海浜、サンドバイパス		海岸保全施設を改良しようとする区域
	トイレ、駐車場の利便施設		受益地域
	港堤(追加)		

0 0.75 1.5 3 km

注：事業実施時の詳細検討により、施設の種類及び配置が異なる場合があります。



# 海岸整備区域図（津波対策編）



72.黒井港海岸

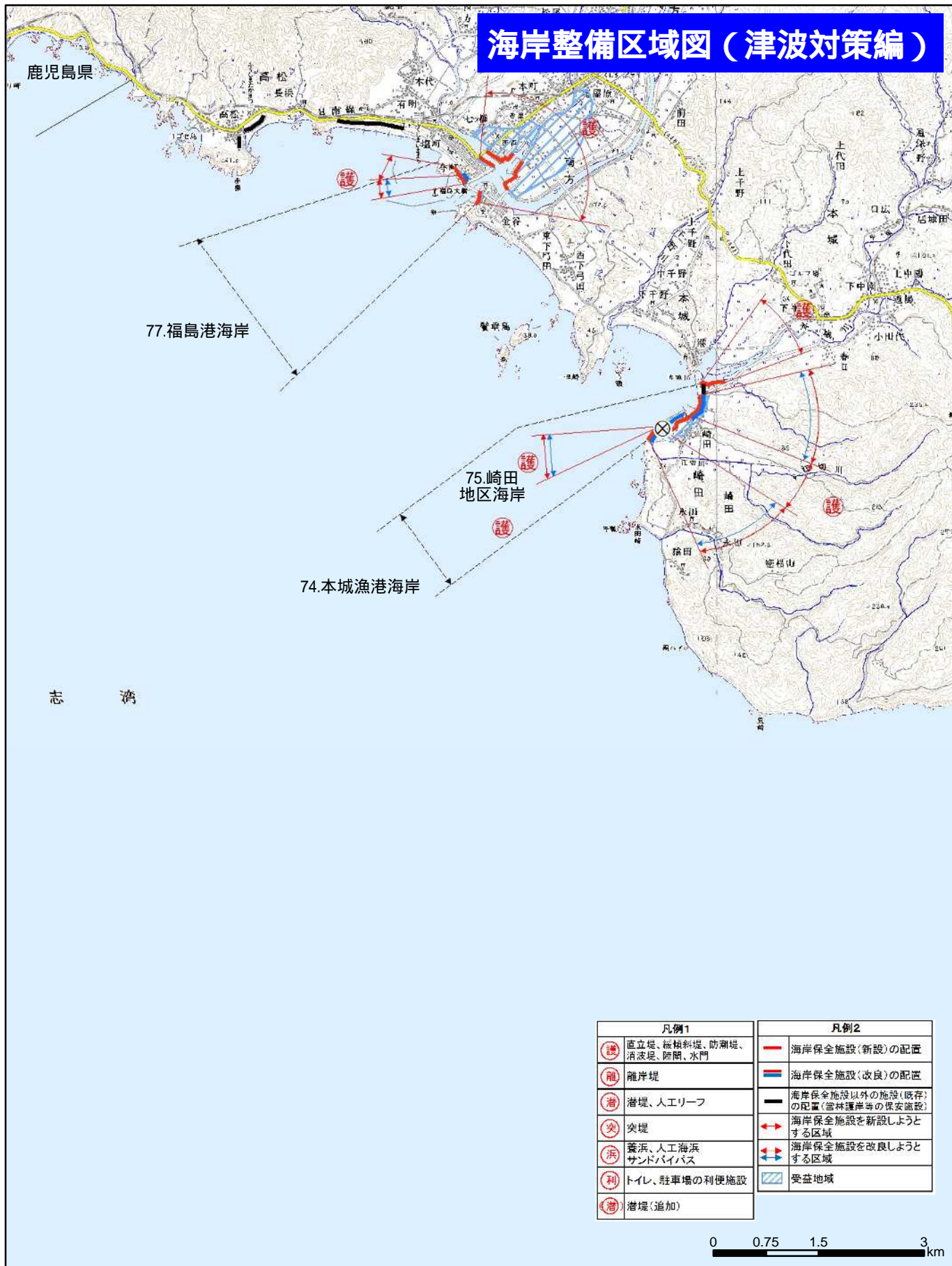
凡例1		凡例2	
	直立堤、桜根斜堤、防潮堤、消波堤、陸隔、水門		海岸保全施設(新設)の配置
	龍岸堤		海岸保全施設(改良)の配置
	港堤、人工リーフ		海岸保全施設以外の施設(既存)の配置(営林護岸等の保安施設)
	突堤		海岸保全施設を新設しようとする区域
	養浜、人工海浜 サンドバイパス		海岸保全施設を改良しようとする区域
	トイレ、駐車場の利便施設		受益地域
	港堤(追加)		

0 0.75 1.5 3 km

注:事業実施時の詳細検討により、施設の種類及び配置が異なる場合があります。



# 海岸整備区域図（津波対策編）



志 湾

凡例1		凡例2	
	直立堤、桜根斜堤、防潮堤、消波堤、陸隔、水門		海岸保全施設(新設)の配置
	龍岸堤		海岸保全施設(改良)の配置
	港堤、人工リーフ		海岸保全施設以外の施設(既存)の配置(管林護岸等の保安施設)
	突堤		海岸保全施設を新設しようとする区域
	養浜、人工海浜 サンドバイパス		海岸保全施設を改良しようとする区域
	トイレ、駐車場の利便施設		受益地域
	港堤(追加)		

0 0.75 1.5 3 km

注：事業実施時の詳細検討により、施設の種類及び配置が異なる場合があります。