

宮崎県災異誌第 50 号

# 災 害 の 記 録

平 成 26 年

宮 崎 県

# はじめに

この記録は、平成26年中に本県で発生した災害の被害状況及び気象状況等を収録したものです。

国内では8月20日の豪雨により、広島県広島市において大規模な土砂災害が発生、76名もの死者を出す甚大な災害となり、土砂災害の特徴と地域における土砂災害リスクの把握・共有、住民への避難勧告等の情報伝達などの課題が見出されました。

また、9月27日には長野・岐阜県境の「御嶽山」において発生した噴火により、死者58名行方不明者5名を出す甚大な火山災害となり、火山監視・観測体制、火山防災情報の伝達など、火山防災対策に関する様々な課題が明らかになりました。

一方、本県で発生した主な災害としては、2月14日に発生した雪害により死者1名が発生したのをはじめ、8月6日から10日にかけての台風11号では7名の重軽傷者等が発生し、10月5日の台風18号では4名の重軽傷者等が発生しました。これら本県で発生した災害による被害総額は約50億円にのぼりました。

このような災害から県民の生命や財産を守るため、県では防災行政無線や全国瞬時警報システム（J-ALERT）の整備、携帯電話への防災・防犯情報メールサービスの提供などにより、災害時において、県民に迅速・的確に災害情報を提供できるよう防災体制の充実を図っております。

また、地域における自主防災活動のリーダーとなる防災士の養成や、県総合防災訓練における避難訓練の実施、誰もが参加でき地震発生時の身を守る行動を確認する県民一斉防災行動訓練（みやざきシェイクアウト）を実施するなど、自助・共助の取組推進による地域防災力の向上にも取り組んでいるところであります。

これからも、本県の地域防災計画に基づき、県民及び各防災関係機関が一体となって、安全で安心して暮らせる社会を目指し、一層連携してまいりたいと考えております。

関係機関等におかれましては、本記録を防災上の関係資料として御活用していただければ幸いに存じます。

最後に、この記録の収録に当たり御協力をいただきました宮崎地方気象台をはじめ、関係機関の皆様に対しまして、厚くお礼を申し上げます。

平成28年3月

宮崎県危機管理統括監

金丸 政保

目 次

**第 1 章 気象概況**

1 平成 26 年 季節別概況と気候値	2
2 平成 26 年 年間気象概況	4
3 平成 26 年 年間気象観測値の要素別比較表	13
4 平成 26 年 特別警報・警報・注意報 発表履歴表	14

**第 2 章 災害概況**

1 人的・住家等の被害状況	72
2 区分別・個別災害別被害額等	76
3 区分別被害内訳	80
4 市町村別・区分別被害額	84
5 激甚災害の指定状況	86

**第 3 章 個別災害**

1 平成 26 年 2 月 14 日の大雪	89
2 平成 26 年 3 月 11 日の低温	103
3 平成 26 年 3 月 13 日の強風	109
4 平成 26 年 4 月 6 日の強風	113
5 平成 26 年 4 月 7 日から 8 日にかけての低温	117
6 平成 26 年 6 月 3 日から 5 日にかけての梅雨前線による大雨	123
7 平成 26 年 6 月 20 日から 23 日にかけての梅雨前線による大雨	147
8 平成 26 年 6 月 26 日から 28 日にかけての梅雨前線による大雨	161
9 平成 26 年 7 月 6 日から 7 日にかけての梅雨前線による大雨	175
10 平成 25 年 6 月 25 日から平成 26 年 7 月 10 日にかけての地すべり	189
11 平成 26 年 7 月 8 日から 11 日にかけての台風 8 号	193
12 平成 26 年 7 月 29 日から 8 月 5 日にかけての台風 12 号	217
13 平成 26 年 8 月 6 日から 10 日にかけての台風 11 号	235
14 平成 26 年 8 月 15 日の落雷	259
15 平成 26 年 9 月 3 日の落雷	267
16 平成 26 年 9 月 5 日から 7 日にかけての大雨	273
17 平成 26 年 9 月 18 日から 22 日にかけての大雨	285
18 平成 26 年 10 月 5 日の台風 18 号	297

19	平成 26 年 10 月 11 日から 13 日にかけての台風 19 号	319
20	平成 26 年 12 月 16 日から 17 日にかけての強風	345
21	平成 26 年 津波注意報・警報の発表状況	353
22	平成 26 年 霧島山（新燃岳、御鉢、えびの高原（硫黄山）周辺） の活動状況	355
23	平成 26 年 桜島の活動状況	363

#### 第 4 章 資料

1	過去 20 年間（平成 6 年～平成 25 年）の年次別・原因別被害額	368
2	過去 5 年間（平成 21 年～平成 25 年）の被害状況	370



## 凡 例

- 1 本記録は、気象概況・災害概況・個別災害・資料の、合わせて4つの章で構成されている。
- 2 本文中の被害額の単位は千円である。
- 3 災害による被害の報告に関する定義については、「災害報告取扱要領」（昭和45年4月10日消防防第246号消防庁長官通達）を参照した。
- 4 第2章において、「人的・住家等の被害状況」や「区分別・個別災害別被害額等」については、総務省消防庁へ提出した「平成26年 災害年報」（第3号様式）を一部参照した。
- 5 市町村ごとに区分不能な被害額（通信施設・鉄道施設）については、「(県内一円)」で計上した。
- 6 「営農施設」については、「農林水産業被害報告取りまとめ要領」（昭和48年5月21日付48総第382号農林事務次官依命通達）を参考に取りまとめを行った。なお、この「耕種・園芸関係施設」「畜産関係施設」は、一昨年までの「園芸用施設」「畜舎」とそれぞれ同義である。

以 上

# 第1章 気象概況

- 1 平成26年 季節別概況と気候値
- 2 平成26年 年間気象概況
- 3 平成26年 年間気象観測値の要素別比較表
- 4 平成26年 特別警報・警報・注意報発表履歴表

## 1 平成26年度 季節別概況と気候値

期間：平成26年3月～平成27年2月

### 春（3月～5月）

3月は高気圧と低気圧や前線、気圧の谷が九州付近を交互に通過したため、天気は数日の周期で変化した。また、13日には春一番が吹いた。4月の前半は高気圧に覆われて晴れたが、後半は低気圧や前線、気圧の谷の影響で曇りや雨の日が多かった。5月は上旬と下旬は高気圧に覆われて晴れの日が多かったが、中旬は低気圧や前線の影響で大雨となった所があった。

この期間の宮崎市の平均気温は平年並、降水量は平年より少なく、日照時間は平年より多かった。

	平均気温 (°C)	降水量 (mm)	日照時間 (h)
3月～5月	16.1	547.0	621.5
平年値	16.0	633.8	528.1
平年差 (比)	+0.1	86%	118%
階級区分	平年並	少ない	多い

(観測値および平年値は、宮崎地方気象台の値)

### 夏（6月～8月）

6月は低気圧や梅雨前線、気圧の谷の影響で曇りや雨の日が多く、九州南部（宮崎県を含む）は、2日ごろに梅雨入りした。台風第7号が16日03時に熱帯低気圧に変わったが、再び17日12時に東シナ海で台風となった。7月の前半は、梅雨前線や台風第8号の影響で曇りや雨の日が多く、10日に台風第8号が鹿児島県阿久根市付近に上陸し、九州南部を横断して日向灘に抜けた。後半は太平洋高気圧に覆われて晴れの日が多かった。九州南部（宮崎県を含む）は、16日ごろに梅雨明けした。8月は太平洋高気圧の張り出しが弱かったため、台風や前線、気圧の谷などの影響で曇りや雨の日が多かった。また、新富町や高鍋町で突風が発生した。

期間の宮崎市の平均気温は平年より低く、降水量は平年より多く、日照時間は平年よりかなり少なかった。

	平均気温 (°C)	降水量 (mm)	日照時間 (h)
6月～8月	25.6	1345.5	414.1
平年値	25.8	1028.8	547.8
平年差 (比)	-0.2	131%	76%
階級区分	低い	多い	かなり少ない

### 秋（9月～11月）

9月は秋雨前線や気圧の谷、湿った空気の流れ込みで曇りや雨の日が多かった。10月は台風や気圧の谷、湿った空気の流れ込みで曇りや雨の日が多く、2つの台風が相次いで九州南部に接近し、5日は台風第18号が宮崎県の東海上を北東に進んだ。13日は台風第19号が鹿児島県枕崎市付近に上陸した後、宮崎県を横断し日向灘に抜けた。11月の中旬は、高気圧に覆われて晴れの日が多かったが、上旬と下旬は、高気圧と低気圧や前線、気圧の谷が交互に通過したため、天気は数日の周期で変わった。

この期間の宮崎市の平均気温は平年並、降水量は平年並、日照時間は平年より少なかった。

	平均気温 (°C)	降水量 (mm)	日照時間 (h)
9月～11月	19.7	565.5	454.1
平年値	19.4	631.3	500.5
平年差 (比)	+0.3	90%	91%
階級区分	平年並	平年並	少ない

## 冬（12月～2月）

12月は冬型の気圧配置や高気圧に覆われて概ね晴れの日が多かったが、断続的に強い寒気が流れ込んだため、気温は低かった。また、強い冬型の気圧配置となる日が多く、山沿いでは積雪した所があり、17日に宮崎市で4年ぶりに初雪を観測した。1月の前半は冬型の気圧配置や高気圧に覆われ晴れの日が多かったが、後半は高気圧と低気圧や前線が交互に通過したため、天気は数日の周期で変わった。2月の上旬から中旬にかけては、冬型の気圧配置や高気圧に覆われ晴れの日が多かった。

この期間の宮崎市の平均気温は平年より低く、降水量は平年並、日照時間は平年より多かった。

	平均気温（℃）	降水量（mm）	日照時間（h）
12月～2月	8.1	247.5	586.6
平年値	8.5	212.4	541.8
平年差（比）	-0.4	117%	108%
階級区分	低い	平年並	多い

## 2 平成26年 年間気象概況

### 1 月の気象概況

#### 【上旬】

期間中は冬型の気圧配置や高気圧に覆われて晴れの日が多かったが、3日と8日は九州付近を通過した低気圧や前線の影響を受けて雨となった。また、期間の終わりは冬型の気圧配置が強まり寒気の流れ込みによる影響で気温が平年より低くなった。県内各地の旬平均気温は、平年差 $0.0^{\circ}\text{C}$ ~ $1.5^{\circ}\text{C}$ で平年並か平年より高く、小林では平年よりかなり高かった。旬降水量は、 $5.0\text{mm}$ ~ $27.0\text{mm}$ （平年比35%~200%）で平年並か平年より多く、旬日照時間は、平年比100%~124%で平年並か平年より多かった。宮崎市の旬平均気温は平年並、旬降水量は平年並、旬日照時間は平年より多かった。

#### 【中旬】

期間中は高気圧に覆われて晴れの日が多かったが、期間の前半は気圧の谷の影響を受けて天気は短い周期で変化した。県内各地の旬平均気温は、平年差 $-2.1^{\circ}\text{C}$ ~ $-0.9^{\circ}\text{C}$ で平年より低く、青島では平年並だった。旬降水量は、 $0.0\text{mm}$ ~ $8.5\text{mm}$ （平年比0%~26%）で平年より少ないか平年よりかなり少なく、旬日照時間は、平年比103%~151%で平年より多いか平年よりかなり多く、延岡と鞍岡では平年並だった。宮崎市の旬平均気温は平年より低く、旬降水量は平年より少なく、旬日照時間は平年より多かった。

#### 【下旬】

期間をとおして高気圧に覆われて晴れの日が多かったが、25日と30日は前線や気圧の谷の影響を受けて曇りや雨となった。また、期間の中頃から終わりにかけて南からの暖かい空気が流れ込み、気温が平年よりかなり高くなり、2月下旬から4月中旬並の気温となった所があった。生物季節観測では、ウメの開花を平年より4日遅く26日に観測

した。県内各地の旬平均気温は平年差 $+1.3^{\circ}\text{C}$ ~ $+2.5^{\circ}\text{C}$ で平年より高いか平年よりかなり高く、旬降水量は $1.5\text{mm}$ ~ $49.5\text{mm}$ （平年比7~164%）で平年並か平年より少なく、高千穂、加久藤、都城、深瀬では平年より多かった。旬日照時間は平年比123%~154%で全ての観測点で平年並よりかなり多くなった。宮崎市の旬平均気温は平年より高く、旬降水量は平年並、旬日照時間は平年よりかなり多かった。

### 2 月の気象概況

#### 【上旬】

期間の前半は冬型の気圧配置や高気圧に覆われて晴れの日が多かったが、後半は気圧の谷や低気圧の影響を受けて曇りや雨となった日があった。2日は高気圧に覆われて南からの暖かい空気が流れ込んだため、多くの観測点で日最高気温が4月中旬から5月下旬並みの気温となり、赤江では $25.0^{\circ}\text{C}$ を観測し2月の1位を更新した。また、8日に古江では北の風 $14.7\text{m/s}$ の最大風速を観測し、2月の1位を更新した。県内各地の旬平均気温は、平年差 $0.6^{\circ}\text{C}$ ~ $2.9^{\circ}\text{C}$ で平年並か平年より高く、旬降水量は、 $29.0\text{mm}$ ~ $110.5\text{mm}$ （平年比191%~528%）で平年より多いか平年よりかなり多かった。旬日照時間は、平年比71%~99%で平年並か平年より少なかった。宮崎市の旬平均気温は平年より高く、旬降水量は平年よりかなり多く、旬日照時間は平年より少なかった。

#### 【中旬】

期間中は高気圧と低気圧や気圧の谷が交互に通過したため、天気は数日の周期で変化した。また、寒気の影響を受けて山沿を中心に大雪となり、11日に初冠雪（鰐塚山）を

3年ぶりに観測した。高千穂では、13日から14日にかけて20cm、18日から19日にかけて10cmの積雪を観測した。古江では14日に日最大風速が北の風14.8m/sを観測し、2月の1位を更新した。生物季節観測では、平年より21日遅く16日にツバキの開花を観測した。県内各地の旬平均気温は、平年差-4.1℃~-1.3℃で平年より低いか平年よりかなり低かった。旬降水量は、20.5)mm~105.5mm(平年比57%~240%)で平年並か平年より多く、旬日照時間は、平年比59%~92%で平年並から平年よりかなり少なかった。宮崎市の旬平均気温は平年より低く、旬降水量は平年よりかなり多く、旬日照時間は平年より少なかった。

#### 【下旬】

期間中は高気圧に覆われて晴れの日が多かったが、26日から27日明け方にかけて低気圧や前線の影響を受けて大雨となり、27日の日最大1時間降水量が古江43.0mm、北方で12.5mmを観測し、2月としての1位を更新した。生物季節観測では、ヒバリの初鳴を平年より11日遅く21日、モンシロチョウの初見を平年より5日早い25日、ウグイスの初鳴を平年より2日遅く27日に観測した。県内各地の旬平均気温は平年差-0.6℃~+1.3℃で平年並か平年より低く、旬降水量は29.5mm~99.5mm(平年比90~341%)で平年並か平年より多く、古江、神門、西米良では平年よりかなり多かった。旬日照時間は平年比106%~164%で平年並か平年より多く、鞍岡では平年よりかなり多かった。宮崎市の旬平均気温は平年並、旬降水量、日照時間も平年より多かった。

### 3月の気象概況

#### 【上旬】

期間の前半は、低気圧や前線及び気圧の谷の影響を受けて曇りや雨となったが、後半は高気圧に覆われて日中は概ね晴れた。県内各

地の旬平均気温は、平年差-1.5℃~-0.2℃で平年並か平年より低く、旬降水量は、17.5mm~86.5mm(平年比42%~156%)で平年並か平年より多く、鞍岡では平年より少なかった。旬日照時間は、平年比88%~113%で平年並、宮崎では平年より少なかった。宮崎市の旬平均気温は平年より低く、旬降水量は平年並、旬日照時間は少なかった。

#### 【中旬】

高気圧と低気圧や前線、気圧の谷が九州付近を交互に通過したため、天気は2、3日の周期で変化した。期間の中頃に一時的に寒気の流れ込みによる影響で気温が低くなった日があったものの、日最高気温が4月上旬から下旬並の気温となった日もあった。また、13日には、春一番が吹いた。生物季節観測では、さくらの開花を平年より5日早く、19日に観測した。県内各地の旬平均気温は、平年差-0.2℃~+1.0℃で平年並か平年より高く、旬降水量は、23.5mm~157.0mm(平年比54%~180%)で平年並か平年より多かった。旬日照時間は、平年比97%~139%で平年並か平年より多く、高鍋と西都では平年よりかなり多くなった。宮崎市の旬平均気温は平年並、旬降水量は平年並、旬日照時間は平年より多くなった。

#### 【下旬】

期間の中頃までは高気圧に覆われて概ね晴れたが、期間の終わりは気圧の谷や湿った気流の影響を受けて曇りや雨の日があった。生物季節観測では、さくら(ソメイヨシノ)の満開を平年より5日早く、イチョウの発芽を平年より5日早く28日に観測した。県内各地の旬平均気温は平年差+1.2℃~+2.0℃で平年より高いか平年よりかなり高く、旬降水量は27.5mm~157.0mm(平年比37~136%)で平年並か平年より少なく、えびのでは平年より多かった。旬日照時間は平年比113%~170%で平年より多いか平年よりかなり多かった。宮崎市の旬平均気温は平年よ

りかなり高く、旬降水量は平年より少なく、旬日照時間は平年より多かった。

#### 4月の気象概況

##### 【上旬】

期間のはじめは低気圧や気圧の谷の影響を受けて天気は短い周期で変化したが、中頃から終わりにかけては、高気圧に覆われて概ね晴れの日が多かった。生物季節観測では、ノダフジの開花を平年と同じ8日に観測した。県内各地の旬平均気温は、平年差 $-1.8^{\circ}\text{C}$ ～ $-0.3^{\circ}\text{C}$ で平年並か平年より低く、古江では平年よりかなり低かった。旬降水量は、 $2.0\text{mm}$ ～ $32.0\text{mm}$ （平年比2%～61%）で平年より少ないか、平年よりかなり少なく、旬日照時間は、平年比112%～164%で平年より多いか、平年よりかなり多かった。宮崎市の旬平均気温は平年並、旬降水量は平年よりかなり少なく、旬日照時間は平年よりかなり多かった。

##### 【中旬】

低気圧や前線、気圧の谷の影響を受けて曇りや雨の日が多かった。13日と20日は、九州の南岸を通過した低気圧や前線の影響で大雨となった所があった。また、期間の中頃から終わりにかけて、南からの暖かい空気の流れ込みにより気温が平年より高くなった観測点が多かった。生物季節観測では、キアゲハの初見を平年と同じ日の14日に観測した。県内各地の旬平均気温は、平年差 $-0.2^{\circ}\text{C}$ ～ $+0.9^{\circ}\text{C}$ で平年並か平年より高く、旬降水量は、 $70.5\text{mm}$ ～ $180.5\text{mm}$ （平年比107%～266%）で平年並か平年より多く、宮崎と北方では平年よりかなり多かった。旬日照時間は、平年比63%～84%で平年並か平年より少なく、加久藤と小林では平年よりかなり少なかった。宮崎市の旬平均気温は平年より高く、旬降水量は平年よりかなり多く、旬日照時間は平年より少なかった。

##### 【下旬】

期間の中頃は、高気圧に覆われて概ね晴れたが、はじめと終わりは、低気圧や前線、気圧の谷の影響を受けて曇りや雨の日が多くなった。県内各地の旬平均気温は、平年差 $-0.7^{\circ}\text{C}$ ～ $+0.1^{\circ}\text{C}$ で平年並か平年より低く、旬降水量は、 $8.5\text{mm}$ ～ $121.0\text{mm}$ （平年比19%～130%）で平年並か平年より少なく、高千穂と鞍岡では平年よりかなり少なく、古江では平年より多かった。旬日照時間は、平年比61%～83%で平年より少なかった。宮崎市の旬平均気温は平年並、旬降水量は平年より少なく、旬日照時間は平年より少なかった。

#### 5月の気象概況

##### 【上旬】

期間中は高気圧に覆われて晴れの日が多かったが、5日は低気圧の影響を受けて雨となった。また、期間の中頃は寒気と放射冷却の影響により日最低気温が、6日に古江で $5.9^{\circ}\text{C}$ 、7日に鞍岡で $1.8^{\circ}\text{C}$ を観測し、5月の日最低気温の低い方からの1位を更新した。生物季節観測では、ホタルの初見を平年より15日早い1日に、シオカラトンボの初見を平年より4日早い9日に観測した。県内各地の旬平均気温は、平年差 $-2.0^{\circ}\text{C}$ ～ $-0.6^{\circ}\text{C}$ で平年より低いか、平年よりかなり低く、西米良では平年並だった。旬降水量は、 $0.0\text{mm}$ ～ $9.0\text{mm}$ （平年比0%～12%）で全ての観測点で平年よりかなり少なく、旬日照時間は、平年比138%～162%で平年より多いか、平年よりかなり多かった。宮崎市の旬平均気温は平年より低く、旬降水量は平年よりかなり少なく、旬日照時間は平年よりかなり多かった。

##### 【中旬】

期間を通して低気圧や前線、気圧の谷や湿った空気の影響を受けて曇りや雨の日が多く、12日、14日、20日は大雨となった所があった。16日は高気圧に覆われ晴れて、串間と西米良では、今年はじめて $30^{\circ}\text{C}$ 以上の

真夏日となり、串間では日最高気温 30.6℃を観測し、5月の1位を更新した。また、20日は低気圧や前線が九州南部を通過したため、青島で日最大1時間降水量 56.0mmを観測し、5月の1位を更新した。生物季節観測では、ヤマツツジの開花を平年より19日遅く14日に観測した。県内各地の旬平均気温は、平年差-0.7℃～+0.6℃で平年並か平年より低く、高鍋と青島では平年より高かった。旬降水量は、98.0mm～333.0mm（平年比161%～357%）で平年より多いか平年よりかなり多く、旬日照時間は、平年比63%～93%で平年並か平年より少なかった。宮崎市の旬平均気温は平年並、旬降水量は平年よりかなり多く、旬日照時間は平年並だった。

#### 【下旬】

期間のはじめと終わりは高気圧に覆われ概ね晴れたが、中頃は前線や湿った空気の流れ込みによる影響を受けて曇りや雨の日があった。31日は暖かい空気の流れ込みにより、日最高気温が加久藤で 33.7℃、鞍岡で 31.2℃を観測し、5月の1位を更新した。また、28日は今年初めて黄砂を観測した。県内各地の旬平均気温は平年差+0.2℃～+1.6℃で平年並か平年より高く、鞍岡、延岡、小林では平年よりかなり高かった。旬降水量は1.5mm～94.5mm（平年比5%～88%）で平年並か平年より少なく、高千穂、古江、諸塚、北方、延岡では平年よりかなり少なかった。旬日照時間は平年比133%～161%で全ての観測点で平年よりかなり多かった。宮崎市の旬平均気温は平年より高く、旬降水量は平年より少なく、旬日照時間は平年よりかなり多かった。

### 6月の気象概況

#### 【上旬】

期間をとおして低気圧や梅雨前線、湿った空気の影響を受けて曇りや雨の日が多く、九州南部（宮崎県を含む）は、2日ごろに平年

より2日遅く、昨年より6日遅く梅雨入りした。4日は梅雨前線の活動が活発となり大雨となった所があった。日降水量が古江 359.0mm、北方 303.0mm、延岡 287.0mm、日向 284.5mmを観測し6月としての1位を更新した。また、日最大1時間降水量が加久藤 71.5mmを観測し、年間をとおしての1位を更新し、諸塚では 42.5mmで6月としての1位を更新した。期間の前半は寒気の影響で気温が平年より低かった。生物季節観測では、あじさいの開花を平年より8日遅い7日に観測した。県内各地の旬平均気温は、平年差-0.1℃～+0.7℃で平年並か平年より高く、旬降水量は、102.0mm～496.5mm（平年比86%～480%）で平年より多いか、平年よりかなり多く、えびのでは平年並だった。旬日照時間は、平年比32%～66%で平年より少ないか、平年よりかなり少なかった。宮崎市の旬平均気温は平年並、旬降水量は平年より多く、旬日照時間は平年よりかなり少なかった。

#### 【中旬】

期間のはじめは高気圧に覆われて晴れの日があったが、その後は梅雨前線や低気圧、気圧の谷の影響を受けて曇りや雨の日が多く、気温も中頃から平年より低くなった。また、台風第7号は16日03時に熱帯低気圧に変わったが、再び17日12時に東シナ海で台風となり、九州の南海上を北東に進んだため大雨となった所があった。この台風は18日03時には四国沖で温帯低気圧となった。県内各地の旬平均気温は、平年差-1.4℃～-0.2℃で平年並か平年より低く、古江、日向、小林ではかなり低かった。旬降水量は、70.5mm～150.5mm（平年比25%～86%）で平年並か平年より少なく、えびのではかなり少なかった。旬日照時間は、平年比52%～91%で平年並か平年より少なく、鞍岡ではかなり少なかった。宮崎市の旬平均気温は平年より低く、旬降水量は平年より少なく、旬日照時間は平年並だった。



## 【下旬】

期間のはじめから中頃は、低気圧や梅雨前線、気圧の谷の影響を受けて曇りや雨の日が多く大雨となったところがあり、期間の終わりは高気圧に覆われ概ね晴れの日があった。県内各地の旬平均気温は、平年差 $-1.6^{\circ}\text{C}$ ～ $-2.8^{\circ}\text{C}$ で平年より低いか、平年よりかなり低く、旬降水量は、 $182.0\text{mm}$ ～ $409.5\text{mm}$ （平年比104%～258%）で平年より多いか、平年よりかなり多く、高千穂、鞍岡、加久藤、えびのでは平年並だった。旬日照時間は、平年比59%～104%で平年並か平年より少なかった。宮崎市の旬平均気温は平年より低く、旬降水量は平年よりかなり多く、旬日照時間は平年より少なかった。

## 7月の気象概況

### 【上旬】

期間中、高気圧に覆われて晴れの日もあったが、梅雨前線や台風の影響を受けて曇りや雨の日が多かった。台風第8号は10日7時前に鹿児島県阿久根市付近に上陸したのち、宮崎県を通過して10日昼前には日向灘に抜けた。この台風の影響で、9日から10日にかけて県内各地で大荒れの天気となった。生物季節観測では、アブラゼミの初鳴を平年より4日遅い5日に観測した。県内各地の旬平均気温は、平年差 $-1.7^{\circ}\text{C}$ ～ $-0.4^{\circ}\text{C}$ で平年より低く、小林では平年よりかなり低かった。旬降水量は、 $107.0\text{mm}$ ～ $643.5\text{mm}$ （平年比100%～293%）で平年より多いか、平年よりかなり多く、串間では平年並だった。旬日照時間は、平年比29%～48%で平年より少ないか、平年よりかなり少なかった。宮崎市の旬平均気温は平年より低く、旬降水量は平年より多く、旬日照時間は平年より少なかった。

### 【中旬】

期間の前半は、梅雨前線や気圧の谷の影響を受けて曇りや雨の日が多く、後半は太平洋高気圧に覆われて概ね晴れの日が多かった

が、期間の終わりは、日射や上空の寒気の影響を受けて大気の状態が不安定となり雷雨となった所があった。九州南部（宮崎県を含む）は、16日ごろに平年より2日遅く、昨年より8日遅く梅雨明けした。県内各地の旬平均気温は、平年差 $-1.0^{\circ}\text{C}$ ～ $+0.1^{\circ}\text{C}$ で平年並か平年より低く、旬降水量は、 $0.5\text{mm}$ ～ $191.5\text{mm}$ （平年比1%～79%）で平年並か平年より少なく、神門では平年より多かった。旬日照時間は、平年比82%～111%で平年並だった。宮崎市の旬平均気温は平年並、旬降水量は平年並、旬日照時間は平年並だった。

## 【下旬】

期間をとおして太平洋高気圧に覆われて概ね晴れの日が多かったが、30日から31日にかけて台風第12号からの湿った空気の流れ込みによる影響で、大雨となった所があった。また、期間のはじめから中頃までは、太平洋高気圧の勢力が強かったため、気温が平年より高い日が多かった。生物季節観測では、サルスベリの開花を25日に平年より5日早く観測した。県内各地の旬平均気温は平年差 $-0.1^{\circ}\text{C}$ ～ $+1.6^{\circ}\text{C}$ で平年並か平年より高かった。旬降水量は $67.5\text{mm}$ ～ $266.5\text{mm}$ （平年比56%～174%）で平年並か平年より多く、旬日照時間は平年比95%～130%で平年並か平年より多かった。宮崎市の旬平均気温は平年より高く、旬降水量は平年より多く、旬日照時間は平年並だった。

## 8月の気象概況

### 【上旬】

期間をとおして台風や湿った空気の流れ込みによる影響を受けて曇りや雨の日が多かった。1日と2日は、台風第12号の影響により大雨や雷雨となった所があり、北方では2日の日降水量が $363.5\text{mm}$ を観測し、年間を通しての1位を更新した。また、8日から9日にかけて台風第11号が宮崎県の東海上を北上したため、大荒れの天気となり、

9日の日降水量が高鍋278.5mm、赤江252.5mmを観測し、同日、日最大1時間降水量が高鍋63.5mm、赤江64.5mm、深瀬70.5mmを観測、日最大風速が古江で北の風15.1m/sを観測し、それぞれ8月の1位を更新した。また、8日は新富町で、9日は新富町と高鍋町で瓦の飛散やビニールハウスの倒壊等の突風被害が発生した。県内各地の旬平均気温は、平年差 $-1.1^{\circ}\text{C}$ ~ $+0.2^{\circ}\text{C}$ で平年並か平年より低く、小林では平年よりかなり低かった。旬降水量は、210.5mm~807.0mm(平年比247%~834%)で加久藤では平年より多く、その他の観測点では平年よりかなり多かった。旬日照時間は、平年比15%~39%で全ての観測点で平年よりかなり少なかった。宮崎市の旬平均気温は平年並、旬降水量は平年よりかなり多く、旬日照時間は平年よりかなり少なかった。

#### 【中旬】

高気圧に覆われて晴れの日もあったが、前線や太平洋高気圧の周辺部から流れ込む湿った空気の影響を受けて曇りや雨の日が多かった。また、8月に入り曇りや雨の日が多く、日照時間が少なかったため、8月13日に「日照不足と長雨に関する宮崎県気象情報」を発表した。県内各地の旬平均気温は、平年差 $-0.5^{\circ}\text{C}$ ~ $+0.7^{\circ}\text{C}$ で平年並か平年より高く、古江と小林では平年より低かった。旬降水量は、1.5mm~134.5mm(平年比1%~81%)で平年並か平年より少なく、古江、北方、延岡、高鍋では平年よりかなり少なかった。旬日照時間は、平年比52%~82%で平年並か平年より少なく、加久藤と小林では平年よりかなり少なくなった。宮崎市の旬平均気温は平年より高く、旬降水量は平年並、旬日照時間は平年より少なかった。

#### 【下旬】

前線や湿った空気の流れ込みによる影響を受けて曇りや雨の日が多く、雷雨となった日があった。生物季節観測では、ヒグラシの

初鳴を平年より30日遅く26日に観測した。県内各地の旬平均気温は平年差 $-1.2^{\circ}\text{C}$ ~ $-0.1^{\circ}\text{C}$ で平年並か平年より低く、高千穂、古江、日向では平年よりかなり低かった。旬降水量は13.5mm~100.5mm(平年比17%~98%)で平年並か平年より少なく、旬日照時間は平年比59%~92%で平年並か平年より少なく、古江、鞍岡、加久藤では平年よりかなり少なかった。宮崎市の旬平均気温は平年並、旬降水量は平年並、旬日照時間は平年並だった。

## 9月の気象概況

### 【上旬】

期間の中頃までは、前線や気圧の谷、湿った気流の流れ込みによる影響を受けて曇りや雨の日が多く大雨となった所があったが、期間の終わりは高気圧に覆われて概ね晴れた。県内各地の旬平均気温は、平年差 $-0.9^{\circ}\text{C}$ ~ $+0.1^{\circ}\text{C}$ で平年並か平年より低く、旬降水量は、13.0mm~130.5mm(平年比14%~138%)で平年並か平年より多く、諸塚、北方、延岡では、平年より少なかった。旬日照時間は、平年比69%~92%で平年並か平年より少なかった。宮崎市の旬平均気温は平年並、旬降水量は平年より多く、旬日照時間は平年より少なかった。

### 【中旬】

前線や湿った気流の流れ込みによる影響を受けて曇りや雨の日が多く、期間の終わりには大雨となった所があった。また、期間をとおして気温が低く、寡照となった。小林では19日に日最高気温 $19.1^{\circ}\text{C}$ を観測し、9月の最高気温の低い方からの1位を更新した。生物季節観測では、モズの初鳴を平年より1日遅く11日に、ヤマハギの開花を平年より22日遅く13日に観測した。県内各地の旬平均気温は、平年差 $-3.0^{\circ}\text{C}$ ~ $-1.6^{\circ}\text{C}$ で平年より低いか平年よりかなり低く、旬降水量は、18.5mm~319.0mm(平年比14%~221%)

で、平年並か平年より少なかったが、小林、青島、都城では平年より多かった。旬日照時間は、平年比 57%~83%で、平年より少ないか平年よりかなり少なかったが、鞍岡では平年並だった。宮崎市の旬平均気温は平年よりかなり低く、旬降水量は平年並、旬日照時間は平年より少なかった。

#### 【下旬】

期間の前半は、台風第16号や前線、湿った気流の流れ込みによる影響を受けて曇りや雨の日が多く大雨となった所があったが、後半は27日を除き高気圧に覆われて概ね晴れた。生物季節観測では、ススキの開花を平年より3日早く24日に観測した。県内各地の旬平均気温は、平年差 $-0.7^{\circ}\text{C}$ ~ $+0.7^{\circ}\text{C}$ で平年並か平年より高く、日向では平年より低かった。旬降水量は、 $12.0\text{mm}$ ~ $202.0\text{mm}$  (平年比 12%~217%) で平年並か平年より少なく、青島と油津では平年より多かった。旬日照時間は、平年比 78%~103%で平年並か平年より少なかった。宮崎市の旬平均気温は平年並、旬降水量も平年並、旬日照時間も平年並であった。

### 10月の気象概況

#### 【上旬】

台風や気圧の谷、湿った空気の流れ込みと高気圧の通過で天気は数日の周期で変化した。5日は台風第18号が宮崎県の東海上を北東に進んだため大荒れの天気となった。同日、古江では、日最大風速が北の風  $16.5\text{m/s}$  を観測し、10月としての1位を更新した。県内各地の旬平均気温は、平年差 $+0.1^{\circ}\text{C}$ ~ $+1.7^{\circ}\text{C}$ で平年並か平年より高く、高鍋では平年よりかなり高かった。旬降水量は、 $18.0\text{mm}$ ~ $179.0\text{mm}$  (平年比 48%~278%) で平年並か平年より多く、神門、深瀬、油津、串間では平年よりかなり多かった。旬日照時間は、平年比 51%~101%で平年より少ないか平年よりかなり少なく、高千穂、加久藤では平年

並だった。宮崎市の旬平均気温は平年より高く、旬降水量は平年より多く、旬日照時間は平年よりかなり少なかった。

#### 【中旬】

期間のはじめは、台風や湿った空気の影響を受けて曇りや雨となったが、期間の中頃からは、高気圧に覆われて概ね晴れの日が多かった。台風第19号が13日08時半頃、鹿児島県枕崎市付近に上陸し、宮崎県を横断した後、日向灘に抜けた。このため、12日から13日にかけて大荒れの天気となった。12日の日最大風速が小林で東の風  $14.0\text{m/s}$ 、13日には西米良で西の風  $15.8\text{m/s}$ 、高千穂で南東の風  $9.0\text{m/s}$  を観測し、10月としての1位を更新した。また、高鍋では13日の日最高気温が  $32.1^{\circ}\text{C}$  を観測し、日最高気温の高い方からの10月としての1位を更新した。県内各地の旬平均気温は、平年差 $-1.0^{\circ}\text{C}$ ~ $+0.4^{\circ}\text{C}$ で平年並か平年より低く、旬降水量は、 $55.0\text{mm}$ ~ $521.0\text{mm}$  (平年比 87%~749%) で平年より多いか平年よりかなり多かった。旬日照時間は、平年比 90%~109%で平年並で小林では平年より少なく、宮崎では平年より多かった。宮崎市の旬平均気温は平年並、旬降水量は平年より多く、旬日照時間は平年より多かった。

#### 【下旬】

期間をとおして高気圧に覆われて晴れの日が多かったが、前線や気圧の谷が通過したため、曇りや雨の日があった。県内各地の旬平均気温は平年差  $0.8^{\circ}\text{C}$ ~ $2.4^{\circ}\text{C}$ で平年より高く、延岡、高鍋、都城では平年よりかなり高かった。旬降水量は  $0.0\text{mm}$ ~ $38.5\text{mm}$  (平年比 0%~153%) で平年並か平年より少なく、鞍岡では平年より多かった。旬日照時間は平年比 116%~134%で平年並か平年より多かった。宮崎市の旬平均気温は平年より高く、旬降水量は平年より少なく、旬日照時間は平年より多かった。

## 1 1 月の 気 象 概 況

### 【上旬】

前線や気圧の谷、湿った空気の流れ込みと高気圧が交互に通過したため、天気は数日の周期で変わった。小林で1日に日最大1時間降水量が18.5mmを観測、古江で10日に日最大風速が北の風、12.0m/sを観測し、それぞれ11月としての1位を更新した。県内各地の旬平均気温は、平年差 $-0.2^{\circ}\text{C}\sim+1.0^{\circ}\text{C}$ で全ての観測点で平年並だった。旬降水量は、31.5mm $\sim$ 100.5mm（平年比73% $\sim$ 229%）で平年並か平年より多く、小林では平年よりかなり多かった。旬日照時間は、平年比70% $\sim$ 91%で平年並か平年より少なかった。宮崎市の旬平均気温は平年並、旬降水量は平年より多く、旬日照時間は平年より少なかった。

### 【中旬】

高気圧に覆われて晴れの日が多かったが、期間のはじめと中頃に気圧の谷や湿った空気の流れ込みによる影響を受けて曇りや雨の日があった。西米良で14日に日最大風速が北北東の風5.3m/sを観測し、11月の1位を更新した。県内各地の旬平均気温は、平年差 $-2.3^{\circ}\text{C}\sim-1.3^{\circ}\text{C}$ で平年より低く、古江では平年よりかなり低かった。旬降水量は、0.0mm $\sim$ 7.5mm（平年比0% $\sim$ 27%）で平年より少なく、北部を中心に平年よりかなり少なかった。旬日照時間は、平年比95% $\sim$ 130%で平年並か平年より多かった。宮崎市の旬平均気温は平年より低く、旬降水量は平年より少なく、旬日照時間は平年並だった。

### 【下旬】

期間のはじめは高気圧に覆われて概ね晴れの日が多かったが、中頃から高気圧と低気圧や前線、気圧の谷が交互に通過したため、天気は短い周期で変わった。生物季節観測では、平年より8日早く24日にイチョウの黄葉を観測した。県内各地の旬平均気温は平年差 $2.5^{\circ}\text{C}\sim 3.7^{\circ}\text{C}$ で県内全ての観測点で平年よりかなり高かった。旬降水量は30.5mm $\sim$

141.0mm（平年比68% $\sim$ 346%）で平年より多いか、平年よりかなり多かった。旬日照時間は平年比61% $\sim$ 103%で平年並か平年より少なく、都城では、平年よりかなり少なかった。宮崎市の旬平均気温は平年よりかなり高く、旬降水量は平年より多く、旬日照時間は平年より少なかった。

## 1 2 月の 気 象 概 況

### 【上旬】

冬型の気圧配置や高気圧に覆われて晴れの日が多かったが、4日と10日は気圧の谷や寒気の影響で雨の降った所があった。また、5日から6日にかけて冬型の気圧配置が強まり山沿いでは雪となった所があった。1日に西都で日最大風速が西の風13.6m/s、日向で西北西の風8.1m/sを観測し、12月の1位を更新した。初霜を平年より6日遅く、昨年より5日遅く、初氷を平年と同じ、昨年より3日遅く、それぞれ3日に観測した。生物季節観測では、イチョウの落葉を平年より11日早い1日に、イロハカエデの紅葉を平年より2日早い3日に観測した。県内各地の旬平均気温は、平年差 $-2.7^{\circ}\text{C}\sim-1.2^{\circ}\text{C}$ で平年より低く、古江、日向、小林では平年よりかなり低かった。旬降水量は、2.5mm $\sim$ 57.0mm（平年比7% $\sim$ 186%）で平年並か平年より少なく、鞍岡では平年より多かった。旬日照時間は、平年比58% $\sim$ 116%で平年並か平年より少なく、西米良、加久藤では、平年よりかなり少なく、古江、西都、青島、油津では平年より多かった。宮崎市の旬平均気温は平年より低く、旬降水量は平年より少なく、旬日照時間は平年並だった。

### 【中旬】

冬型の気圧配置や高気圧に覆われて平野部を中心に晴れの日が多かったが、期間のはじめは気圧の谷や寒気の影響、16日と20日は前線や低気圧の影響を受けて曇りや雨となった所があった。17日は冬型の

気圧配置が強まり、宮崎市でも初雪を平年より35日早く、初冠雪（鱒塚山）を平年より32日早く観測した。また、19日は、放射冷却により、小林で日最低気温 $-4.2^{\circ}\text{C}$ を観測し、日最低気温の低い方からの12月の1位を更新した。生物季節観測では、イロハカエデの落葉を平年より3日早く17日に観測した。県内各地の旬平均気温は、平年差 $-2.6^{\circ}\text{C}$ ～ $-1.4^{\circ}\text{C}$ で平年より低いか、平年よりかなり低かった。旬降水量は、 $14.0\text{mm}$ ～ $84.5\text{mm}$ （平年比121%～418%）で平年並か平年より多く、油津と串間では、平年よりかなり多くなった。旬日照時間は、平年比64%～106%で平年並か平年より少なく、高千穂では、平年よりかなり少なかった。宮崎市の旬平均気温は平年よりかなり低く、旬降水量は平年より多く、旬日照時間は平年並だった。

#### 【下旬】

冬型の気圧配置や高気圧に覆われて晴れの日が多かったが、28日と31日は低気圧や気圧の谷の影響を受けて、曇りや雨となった所があった。県内各地の旬平均気温は平年差 $-1.5^{\circ}\text{C}$ ～ $-0.3^{\circ}\text{C}$ で、小林では平年並だったが、他の観測点では平年より低かった。旬降水量は $0.0\text{mm}$ ～ $14.5\text{mm}$ （平年比0%～61%）で平年並か平年より少なく、古江、延岡、北方では平年よりかなり少なかった。旬日照時間は平年比107%～129%で平年並か平年より多かった。宮崎市の旬平均気温は平年より低く、旬降水量は平年より少なく、旬日照時間は平年より多かった。

### 3 平成26年 年間気象観測値の要素別比較表

県内の主な気象観測所の年平均気温と平年値との比較

観測所	年平均気温 (°C)	平年値 (°C)	平年差 (°C)	階級区分
宮崎	17.4	17.4	0.0	平年並
延岡	16.6	16.6	0.0	平年並
都城	16.5	16.5	0.0	平年並
油津	18.1	18.2	-0.1	平年並

県内の主な気象観測所の年間降水量と平年値との比較

観測所	年間降水量 (mm)	平年値 (mm)	平年比 (%)	階級区分
宮崎	2731.5	2508.5	109%	多い
延岡	2386.0]	2292.1	104%	平年並
都城	3196.0	2481.8	129%	かなり多い
油津	3052.0	2598.7	117%	多い

注 ) は資料不足 統計を求める資料が80%未満の場合

県内の主な気象観測所の年間日照時間と平年値との比較

観測所	年間日照時間 (h)	平年値 (h)	平年比 (%)	階級区分
宮崎	2072.0	2116.1	98%	少ない
延岡	2064.4	2125.2	97%	平年並
都城	1895.3	1939.6	98%	平年並
油津	1850.8	1958.9	94%	少ない



2014年1月の特別警報・警報・注意報 発表履歴表

●:発表 ◇:特別警報から警報 △:特別警報から注意報 ▼:警報から注意報 ○:継続 解:解除  
 浸:浸水害 土:土砂災害 土浸:土砂災害、浸水害 斜体字:発表 下線:特別警報から警報

発表時刻	警報・注意報	宮崎市	都城	延岡市	日南市	小林市	日向市	串間市	西都市	えびの市	三股町	高原町	国富町	綾町	高鍋町	新富町	西米良村	木城町	川南町	都農町	門川町	諸塚村	椎葉村	美郷町	高千穂町	日之影町	五ヶ瀬町	
2014/1/11 8:00	乾燥注意報	○	○	○	○	○	○	○	○	○	○	○	○	○	○	○	○	○	○	○	○	○	○	○	○	○	○	○
2014/1/11 20:13	低温注意報	○	○	○	○	○	○	○	○	○	○	○	○	○	○	○	○	○	○	○	○	○	○	○	○	○	○	○
2014/1/12 10:10	強風注意報	○	○	○	○	○	○	○	○	○	○	○	○	○	○	○	○	○	○	○	○	○	○	○	○	○	○	○
2014/1/13 4:39	強風注意報	○	○	○	○	○	○	○	○	○	○	○	○	○	○	○	○	○	○	○	○	○	○	○	○	○	○	○
2014/1/13 19:45	乾燥注意報	○	○	○	○	○	○	○	○	○	○	○	○	○	○	○	○	○	○	○	○	○	○	○	○	○	○	○
2014/1/14 3:10	強風注意報	○	○	○	○	○	○	○	○	○	○	○	○	○	○	○	○	○	○	○	○	○	○	○	○	○	○	○
2014/1/14 15:58	強風注意報	○	○	○	○	○	○	○	○	○	○	○	○	○	○	○	○	○	○	○	○	○	○	○	○	○	○	○
2014/1/14 23:06	強風注意報	○	○	○	○	○	○	○	○	○	○	○	○	○	○	○	○	○	○	○	○	○	○	○	○	○	○	○
2014/1/15 4:30	波浪注意報	○	○	○	○	○	○	○	○	○	○	○	○	○	○	○	○	○	○	○	○	○	○	○	○	○	○	○
2014/1/15 4:30	濃霧注意報	○	○	○	○	○	○	○	○	○	○	○	○	○	○	○	○	○	○	○	○	○	○	○	○	○	○	○
2014/1/15 7:47	強風注意報	○	○	○	○	○	○	○	○	○	○	○	○	○	○	○	○	○	○	○	○	○	○	○	○	○	○	○
2014/1/15 7:47	濃霧注意報	○	○	○	○	○	○	○	○	○	○	○	○	○	○	○	○	○	○	○	○	○	○	○	○	○	○	○
2014/1/16 3:09	強風注意報	○	○	○	○	○	○	○	○	○	○	○	○	○	○	○	○	○	○	○	○	○	○	○	○	○	○	○
2014/1/16 3:09	波浪注意報	○	○	○	○	○	○	○	○	○	○	○	○	○	○	○	○	○	○	○	○	○	○	○	○	○	○	○
2014/1/16 10:01	強風注意報	○	○	○	○	○	○	○	○	○	○	○	○	○	○	○	○	○	○	○	○	○	○	○	○	○	○	○
2014/1/17 3:24	強風注意報	○	○	○	○	○	○	○	○	○	○	○	○	○	○	○	○	○	○	○	○	○	○	○	○	○	○	○
2014/1/17 18:14	強風注意報	○	○	○	○	○	○	○	○	○	○	○	○	○	○	○	○	○	○	○	○	○	○	○	○	○	○	○
2014/1/18 4:27	強風注意報	○	○	○	○	○	○	○	○	○	○	○	○	○	○	○	○	○	○	○	○	○	○	○	○	○	○	○
2014/1/18 4:27	乾燥注意報	○	○	○	○	○	○	○	○	○	○	○	○	○	○	○	○	○	○	○	○	○	○	○	○	○	○	○
2014/1/18 16:07	強風注意報	○	○	○	○	○	○	○	○	○	○	○	○	○	○	○	○	○	○	○	○	○	○	○	○	○	○	○
2014/1/18 16:07	乾燥注意報	○	○	○	○	○	○	○	○	○	○	○	○	○	○	○	○	○	○	○	○	○	○	○	○	○	○	○
2014/1/19 3:10	強風注意報	○	○	○	○	○	○	○	○	○	○	○	○	○	○	○	○	○	○	○	○	○	○	○	○	○	○	○
2014/1/19 3:10	乾燥注意報	○	○	○	○	○	○	○	○	○	○	○	○	○	○	○	○	○	○	○	○	○	○	○	○	○	○	○
2014/1/19 14:47	強風注意報	○	○	○	○	○	○	○	○	○	○	○	○	○	○	○	○	○	○	○	○	○	○	○	○	○	○	○
2014/1/19 14:47	乾燥注意報	○	○	○	○	○	○	○	○	○	○	○	○	○	○	○	○	○	○	○	○	○	○	○	○	○	○	○
2014/1/19 21:08	強風注意報	○	○	○	○	○	○	○	○	○	○	○	○	○	○	○	○	○	○	○	○	○	○	○	○	○	○	○
2014/1/19 21:08	乾燥注意報	○	○	○	○	○	○	○	○	○	○	○	○	○	○	○	○	○	○	○	○	○	○	○	○	○	○	○
2014/1/20 6:35	強風注意報	○	○	○	○	○	○	○	○	○	○	○	○	○	○	○	○	○	○	○	○	○	○	○	○	○	○	○
2014/1/20 6:35	乾燥注意報	○	○	○	○	○	○	○	○	○	○	○	○	○	○	○	○	○	○	○	○	○	○	○	○	○	○	○
2014/1/21 3:43	強風注意報	○	○	○	○	○	○	○	○	○	○	○	○	○	○	○	○	○	○	○	○	○	○	○	○	○	○	○
2014/1/21 3:43	乾燥注意報	○	○	○	○	○	○	○	○	○	○	○	○	○	○	○	○	○	○	○	○	○	○	○	○	○	○	○
2014/1/21 10:28	低温注意報	○	○	○	○	○	○	○	○	○	○	○	○	○	○	○	○	○	○	○	○	○	○	○	○	○	○	○
2014/1/21 10:28	強風注意報	○	○	○	○	○	○	○	○	○	○	○	○	○	○	○	○	○	○	○	○	○	○	○	○	○	○	○
2014/1/21 12:40	乾燥注意報	○	○	○	○	○	○	○	○	○	○	○	○	○	○	○	○	○	○	○	○	○	○	○	○	○	○	○
2014/1/21 12:40	低温注意報	○	○	○	○	○	○	○	○	○	○	○	○	○	○	○	○	○	○	○	○	○	○	○	○	○	○	○
2014/1/21 20:50	強風注意報	○	○	○	○	○	○	○	○	○	○	○	○	○	○	○	○	○	○	○	○	○	○	○	○	○	○	○
2014/1/21 20:50	乾燥注意報	○	○	○	○	○	○	○	○	○	○	○	○	○	○	○	○	○	○	○	○	○	○	○	○	○	○	○
2014/1/21 20:50	低温注意報	○	○	○	○	○	○	○	○	○	○	○	○	○	○	○	○	○	○	○	○	○	○	○	○	○	○	○



2014年1月の特別警報・警報・注意報 発表履歴表

●:発表 ◇:特別警報から警報 △:特別警報から注意報 ▼:警報から注意報 ○:継続 解:解除  
 浸:浸水害 土:土砂災害 土浸:土砂災害、浸水害 斜体字:発表 下線:特別警報から警報

発表時刻	警報・注意報	宮崎市	都城市	延岡市	日南市	小林市	日向市	串間市	西都市	えびの市	三股町	高原町	国富町	綾町	高鍋町	新富町	西米良村	木城町	川南町	都農町	門川町	諸塚村	椎葉村	美郷町	高千穂町	日之影町	五ヶ瀬町	
2014/1/22 5:12	強風注意報 乾燥注意報 低温注意報	○	○	○	○	○	○	○	○	○	○	○	○	○	○	○	○	○	○	○	○	○	○	○	○	○	○	○
2014/1/22 13:10	強風注意報 乾燥注意報 乾燥注意報	○	○	○	○	○	○	○	○	○	○	○	○	○	○	○	○	○	○	○	○	○	○	○	○	○	○	○
2014/1/22 15:25	乾燥注意報 乾燥注意報 低温注意報	○	○	○	○	○	○	○	○	○	○	○	○	○	○	○	○	○	○	○	○	○	○	○	○	○	○	○
2014/1/23 7:42	乾燥注意報 低温注意報	○	○	○	○	○	○	○	○	○	○	○	○	○	○	○	○	○	○	○	○	○	○	○	○	○	○	○
2014/1/24 10:17	乾燥注意報	○	○	○	○	○	○	○	○	○	○	○	○	○	○	○	○	○	○	○	○	○	○	○	○	○	○	○
2014/1/24 21:44	乾燥注意報	●	●	●	●	●	●	●	●	●	●	●	●	●	●	●	●	●	●	●	●	●	●	●	●	●	●	●
2014/1/25 6:47	強風注意報	○	○	○	○	○	○	○	○	○	○	○	○	○	○	○	○	○	○	○	○	○	○	○	○	○	○	○
2014/1/25 10:52	雷注意報 強風注意報	○	○	○	○	○	○	○	○	○	○	○	○	○	○	○	○	○	○	○	○	○	○	○	○	○	○	○
2014/1/26 3:25	雷注意報 強風注意報 濃霧注意報	○	○	○	○	○	○	○	○	○	○	○	○	○	○	○	○	○	○	○	○	○	○	○	○	○	○	○
2014/1/26 9:52	強風注意報 波浪注意報 濃霧注意報	○	○	○	○	○	○	○	○	○	○	○	○	○	○	○	○	○	○	○	○	○	○	○	○	○	○	○
2014/1/26 21:36	強風注意報 波浪注意報 波浪注意報	○	○	○	○	○	○	○	○	○	○	○	○	○	○	○	○	○	○	○	○	○	○	○	○	○	○	○
2014/1/27 3:39	強風注意報 波浪注意報 乾燥注意報	○	○	○	○	○	○	○	○	○	○	○	○	○	○	○	○	○	○	○	○	○	○	○	○	○	○	○
2014/1/27 7:27	強風注意報 波浪注意報 乾燥注意報	○	○	○	○	○	○	○	○	○	○	○	○	○	○	○	○	○	○	○	○	○	○	○	○	○	○	○
2014/1/28 4:06	乾燥注意報 濃霧注意報	○	○	○	○	○	○	○	○	○	○	○	○	○	○	○	○	○	○	○	○	○	○	○	○	○	○	○
2014/1/29 6:33	濃霧注意報	○	○	○	○	○	○	○	○	○	○	○	○	○	○	○	○	○	○	○	○	○	○	○	○	○	○	○
2014/1/29 10:29	濃霧注意報	○	○	○	○	○	○	○	○	○	○	○	○	○	○	○	○	○	○	○	○	○	○	○	○	○	○	○
2014/1/29 22:17	雷注意報 強風注意報	○	○	○	○	○	○	○	○	○	○	○	○	○	○	○	○	○	○	○	○	○	○	○	○	○	○	○
2014/1/30 11:25	雷注意報	○	○	○	○	○	○	○	○	○	○	○	○	○	○	○	○	○	○	○	○	○	○	○	○	○	○	○
2014/1/30 14:43	強風注意報	○	○	○	○	○	○	○	○	○	○	○	○	○	○	○	○	○	○	○	○	○	○	○	○	○	○	○
2014/1/31 3:35	強風注意報	○	○	○	○	○	○	○	○	○	○	○	○	○	○	○	○	○	○	○	○	○	○	○	○	○	○	○
2014/1/31 10:20	強風注意報	○	○	○	○	○	○	○	○	○	○	○	○	○	○	○	○	○	○	○	○	○	○	○	○	○	○	○

2014年2月の特別警報・警報・注意報 発表履歴表

●:発表 ◇:特別警報から警報 △:特別警報から注意報 ▼:警報から注意報 ○:継続 解:解除  
 浸:浸水害 土:土砂災害 土浸:土砂災害、浸水害 斜体字:発表 下線:特別警報から警報

発表時刻	警報・注意報	宮崎市	都城市	延岡市	日南市	小林市	日向市	串間市	西都市	えびの市	三股町	高原町	国富町	綾町	高鍋町	新富町	西米良村	木城町	川南町	都農町	門川町	諸塚村	椎葉村	美郷町	高千穂町	日之影町	五ヶ瀬町
2014/2/1 2:28	濃霧注意報	●	●	●	●	●	●	●	●	●	●	●	●	●	●	●	●	●	●	●	●	●	●	●	●	●	●
2014/2/1 10:40	濃霧注意報	解	解	解	解	解	解	解	解	解	解	解	解	解	解	解	解	解	解	解	解	解	解	解	解	解	解
2014/2/1 18:38	雷注意報	●	●	●	●	●	●	●	●	●	●	●	●	●	●	●	●	●	●	●	●	●	●	●	●	●	●
2014/2/2 6:41	強風注意報	●	●	●	●	●	●	●	●	●	●	●	●	●	●	●	●	●	●	●	●	●	●	●	●	●	●
2014/2/3 1:57	強風注意報	●	●	●	●	●	●	●	●	●	●	●	●	●	●	●	●	●	●	●	●	●	●	●	●	●	●
2014/2/3 4:55	濃霧注意報	○	○	○	○	○	○	○	○	○	○	○	○	○	○	○	○	○	○	○	○	○	○	○	○	○	○
2014/2/3 10:14	強風注意報	●	●	●	●	●	●	●	●	●	●	●	●	●	●	●	●	●	●	●	●	●	●	●	●	●	●
2014/2/3 14:25	濃霧注意報	●	●	●	●	●	●	●	●	●	●	●	●	●	●	●	●	●	●	●	●	●	●	●	●	●	●
2014/2/3 16:51	雷注意報	●	●	●	●	●	●	●	●	●	●	●	●	●	●	●	●	●	●	●	●	●	●	●	●	●	●
2014/2/3 16:51	強風注意報	○	○	○	○	○	○	○	○	○	○	○	○	○	○	○	○	○	○	○	○	○	○	○	○	○	○
2014/2/4 5:05	波浪注意報	○	○	○	○	○	○	○	○	○	○	○	○	○	○	○	○	○	○	○	○	○	○	○	○	○	○
2014/2/4 20:24	強風注意報	○	○	○	○	○	○	○	○	○	○	○	○	○	○	○	○	○	○	○	○	○	○	○	○	○	○
2014/2/5 3:07	波浪注意報	○	○	○	○	○	○	○	○	○	○	○	○	○	○	○	○	○	○	○	○	○	○	○	○	○	○
2014/2/5 17:30	強風注意報	●	●	●	●	●	●	●	●	●	●	●	●	●	●	●	●	●	●	●	●	●	●	●	●	●	●
2014/2/6 4:50	強風注意報	○	○	○	○	○	○	○	○	○	○	○	○	○	○	○	○	○	○	○	○	○	○	○	○	○	○
2014/2/6 16:58	波浪注意報	○	○	○	○	○	○	○	○	○	○	○	○	○	○	○	○	○	○	○	○	○	○	○	○	○	○
2014/2/7 4:10	強風注意報	○	○	○	○	○	○	○	○	○	○	○	○	○	○	○	○	○	○	○	○	○	○	○	○	○	○
2014/2/7 18:32	波浪注意報	○	○	○	○	○	○	○	○	○	○	○	○	○	○	○	○	○	○	○	○	○	○	○	○	○	○
2014/2/8 22:10	強風注意報	○	○	○	○	○	○	○	○	○	○	○	○	○	○	○	○	○	○	○	○	○	○	○	○	○	○
2014/2/9 7:38	波浪注意報	○	○	○	○	○	○	○	○	○	○	○	○	○	○	○	○	○	○	○	○	○	○	○	○	○	○
2014/2/10 3:49	強風注意報	●	●	●	●	●	●	●	●	●	●	●	●	●	●	●	●	●	●	●	●	●	●	●	●	●	●
2014/2/10 13:02	大雪注意報	○	○	○	○	○	○	○	○	○	○	○	○	○	○	○	○	○	○	○	○	○	○	○	○	○	○
2014/2/10 20:10	強風注意報	○	○	○	○	○	○	○	○	○	○	○	○	○	○	○	○	○	○	○	○	○	○	○	○	○	○
2014/2/10 20:10	波浪注意報	○	○	○	○	○	○	○	○	○	○	○	○	○	○	○	○	○	○	○	○	○	○	○	○	○	○

2014年2月の特別警報・警報・注意報 発表履歴表

●:発表 ◇:特別警報から警報 △:特別警報から注意報 ▼:警報から注意報 ○:継続 解:解除  
 浸:浸水害 土:土砂災害 土浸:土砂災害、浸水害 斜体字:発表 下線:特別警報から警報

発表時刻	警報・注意報	宮崎市	都城市	延岡市	日南市	小林市	日向市	串間市	西都市	えびの市	三股町	高原町	国富町	綾町	高鍋町	新富町	西米良村	木城町	川南町	都農町	門川町	諸塚村	椎葉村	美郷町	高千穂町	日之影町	五ヶ瀬町	
2014/2/11 16:07	強風注意報 波浪注意報	○	○	○	○	○	○	○	○	○	○	○	○	○	○	○	○	○	○	○	○	○	○	○	○	○	○	○
2014/2/12 3:11	強風注意報 波浪注意報	○	○	○	○	○	○	○	○	○	○	○	○	○	○	○	○	○	○	○	○	○	○	○	○	○	○	○
2014/2/12 17:10	強風注意報 波浪注意報	○	○	○	○	○	○	○	○	○	○	○	○	○	○	○	○	○	○	○	○	○	○	○	○	○	○	○
2014/2/13 4:54	強風注意報 波浪注意報	○	○	○	○	○	○	○	○	○	○	○	○	○	○	○	○	○	○	○	○	○	○	○	○	○	○	○
2014/2/13 11:44	大雪注意報 強風注意報 波浪注意報	○	○	○	○	○	○	○	○	○	○	○	○	○	○	○	○	○	○	○	○	○	○	○	○	○	○	○
2014/2/14 8:40	大雪注意報 強風注意報 波浪注意報	○	○	○	○	○	○	○	○	○	○	○	○	○	○	○	○	○	○	○	○	○	○	○	○	○	○	○
2014/2/14 19:09	強風注意報 波浪注意報	○	○	○	○	○	○	○	○	○	○	○	○	○	○	○	○	○	○	○	○	○	○	○	○	○	○	○
2014/2/16 3:05	強風注意報 波浪注意報	○	○	○	○	○	○	○	○	○	○	○	○	○	○	○	○	○	○	○	○	○	○	○	○	○	○	○
2014/2/16 16:03	強風注意報 波浪注意報	○	○	○	○	○	○	○	○	○	○	○	○	○	○	○	○	○	○	○	○	○	○	○	○	○	○	○
2014/2/17 16:50	強風注意報 波浪注意報	○	○	○	○	○	○	○	○	○	○	○	○	○	○	○	○	○	○	○	○	○	○	○	○	○	○	○
2014/2/17 22:12	強風注意報 波浪注意報	○	○	○	○	○	○	○	○	○	○	○	○	○	○	○	○	○	○	○	○	○	○	○	○	○	○	○
2014/2/18 15:25	強風注意報 波浪注意報	○	○	○	○	○	○	○	○	○	○	○	○	○	○	○	○	○	○	○	○	○	○	○	○	○	○	○
2014/2/18 22:53	大雪注意報 強風注意報 波浪注意報	○	○	○	○	○	○	○	○	○	○	○	○	○	○	○	○	○	○	○	○	○	○	○	○	○	○	○
2014/2/19 5:03	強風注意報 波浪注意報	○	○	○	○	○	○	○	○	○	○	○	○	○	○	○	○	○	○	○	○	○	○	○	○	○	○	○
2014/2/19 8:50	大雪注意報 強風注意報 波浪注意報	○	○	○	○	○	○	○	○	○	○	○	○	○	○	○	○	○	○	○	○	○	○	○	○	○	○	○
2014/2/19 16:04	強風注意報 波浪注意報	○	○	○	○	○	○	○	○	○	○	○	○	○	○	○	○	○	○	○	○	○	○	○	○	○	○	○
2014/2/20 4:07	強風注意報 波浪注意報	○	○	○	○	○	○	○	○	○	○	○	○	○	○	○	○	○	○	○	○	○	○	○	○	○	○	○
2014/2/20 15:10	強風注意報 波浪注意報	○	○	○	○	○	○	○	○	○	○	○	○	○	○	○	○	○	○	○	○	○	○	○	○	○	○	○
2014/2/21 7:51	強風注意報 波浪注意報	○	○	○	○	○	○	○	○	○	○	○	○	○	○	○	○	○	○	○	○	○	○	○	○	○	○	○

2014年2月の特別警報・警報・注意報 発表履歴表

●:発表 ◇:特別警報から警報 △:特別警報から注意報 ▼:警報から注意報 ○:継続 解:解除  
 浸:浸水害 土:土砂災害 土浸:土砂災害、浸水害 斜体字:発表 下線:特別警報から警報

発表時刻	警報・注意報	宮崎市	都城市	延岡市	日南市	小林市	日向市	串間市	西都市	えびの市	三股町	高原町	国富町	綾町	高鍋町	新富町	西米良村	木城町	川南町	都農町	門川町	諸塚村	椎葉村	美郷町	高千穂町	日之影町	五ヶ瀬町	
2014/2/21 15:14	低温注意報																											
2014/2/22 4:37	低温注意報																											
2014/2/25 6:17	濃霧注意報	●	解																									
2014/2/25 8:48	濃霧注意報	●	●	●	●	●	●	●	●	●	●	●	●	●	●	●	●	●	●	●	●	●	●	●	●	●	●	●
2014/2/26 4:40	強風注意報	●	●	●	●	●	●	●	●	●	●	●	●	●	●	●	●	●	●	●	●	●	●	●	●	●	●	●
2014/2/26 16:18	雷注意報	●	●	●	●	●	●	●	●	●	●	●	●	●	●	●	●	●	●	●	●	●	●	●	●	●	●	●
	強風注意報	●	●	●	●	●	●	●	●	●	●	●	●	●	●	●	●	●	●	●	●	●	●	●	●	●	●	●
	波浪注意報	○	○	○	○	○	○	○	○	○	○	○	○	○	○	○	○	○	○	○	○	○	○	○	○	○	○	○
2014/2/26 23:45	雷注意報	○	○	○	○	○	○	○	○	○	○	○	○	○	○	○	○	○	○	○	○	○	○	○	○	○	○	○
	強風注意報	○	○	○	○	○	○	○	○	○	○	○	○	○	○	○	○	○	○	○	○	○	○	○	○	○	○	○
	波浪注意報	○	○	○	○	○	○	○	○	○	○	○	○	○	○	○	○	○	○	○	○	○	○	○	○	○	○	○
	洪水注意報	○	○	○	○	○	○	○	○	○	○	○	○	○	○	○	○	○	○	○	○	○	○	○	○	○	○	○
2014/2/27 5:30	雷注意報	○	○	○	○	○	○	○	○	○	○	○	○	○	○	○	○	○	○	○	○	○	○	○	○	○	○	○
	強風注意報	○	○	○	○	○	○	○	○	○	○	○	○	○	○	○	○	○	○	○	○	○	○	○	○	○	○	○
	波浪注意報	○	○	○	○	○	○	○	○	○	○	○	○	○	○	○	○	○	○	○	○	○	○	○	○	○	○	○
2014/2/27 10:52	強風注意報	○	○	○	○	○	○	○	○	○	○	○	○	○	○	○	○	○	○	○	○	○	○	○	○	○	○	○
	波浪注意報	○	○	○	○	○	○	○	○	○	○	○	○	○	○	○	○	○	○	○	○	○	○	○	○	○	○	○
2014/2/27 15:21	強風注意報	○	○	○	○	○	○	○	○	○	○	○	○	○	○	○	○	○	○	○	○	○	○	○	○	○	○	○
	波浪注意報	○	○	○	○	○	○	○	○	○	○	○	○	○	○	○	○	○	○	○	○	○	○	○	○	○	○	○
2014/2/28 4:56	強風注意報	○	○	○	○	○	○	○	○	○	○	○	○	○	○	○	○	○	○	○	○	○	○	○	○	○	○	○
	濃霧注意報	○	○	○	○	○	○	○	○	○	○	○	○	○	○	○	○	○	○	○	○	○	○	○	○	○	○	○
2014/2/28 7:45	強風注意報	○	○	○	○	○	○	○	○	○	○	○	○	○	○	○	○	○	○	○	○	○	○	○	○	○	○	○
	濃霧注意報	○	○	○	○	○	○	○	○	○	○	○	○	○	○	○	○	○	○	○	○	○	○	○	○	○	○	○
2014/2/28 9:53	濃霧注意報	○	○	○	○	○	○	○	○	○	○	○	○	○	○	○	○	○	○	○	○	○	○	○	○	○	○	○

2014年3月の特別警報・警報・注意報 発表履歴表

●:発表 ◇:特別警報から警報 △:特別警報から注意報 ▼:警報から注意報 ○:継続 解:解除  
 浸:浸水害 土:土砂災害 土浸:土砂災害、浸水害 斜体字:発表 下線:特別警報から警報

発表時刻	警報・注意報	宮崎市	都城市	延岡市	日南市	小林市	日向市	串間市	西都市	えびの市	三股町	高原町	国富町	綾町	高鍋町	新富町	西米良村	木城町	川南町	都農町	門川町	諸塚村	椎葉村	美郷町	高千穂町	日之影町	五ヶ瀬町
2014/3/1 16:40	強風注意報	●		●	●		●	●							●	●			●	●	●						
2014/3/2 4:30	強風注意報	○		○	○		○	○							○	○			○	○	○						
2014/3/2 15:13	波浪注意報	●		●	●		●	●							●	●			●	●	●						
2014/3/2 20:48	強風注意報	○		○	○		○	○							○	○			○	○	○						
2014/3/3 16:19	波浪注意報	○		○	○		○	○							○	○			○	○	○						
2014/3/4 4:18	強風注意報	○		○	○		○	○							○	○			○	○	○						
2014/3/4 9:05	波浪注意報	○		○	○		○	○							○	○			○	○	○						
2014/3/4 21:55	強風注意報	●		●	●		●	●							●	●			●	●	●						
2014/3/5 3:14	雷注意報	○		○	○		○	○							○	○			○	○	○						
2014/3/5 3:14	強風注意報	○		○	○		○	○							○	○			○	○	○						
2014/3/5 3:14	波浪注意報	○		○	○		○	○							○	○			○	○	○						
2014/3/5 8:08	雷注意報	○		○	○		○	○							○	○			○	○	○						
2014/3/5 8:08	強風注意報	○		○	○		○	○							○	○			○	○	○						
2014/3/6 2:35	波浪注意報	○		○	○		○	○							○	○			○	○	○						
2014/3/6 2:35	強風注意報	○		○	○		○	○							○	○			○	○	○						
2014/3/6 14:47	強風注意報	○		○	○		○	○							○	○			○	○	○						
2014/3/6 14:47	波浪注意報	○		○	○		○	○							○	○			○	○	○						
2014/3/7 10:06	強風注意報	●		●	●		●	●							●	●			●	●	●						
2014/3/7 10:06	乾燥注意報	○		○	○		○	○							○	○			○	○	○						
2014/3/7 22:07	強風注意報	○		○	○		○	○							○	○			○	○	○						
2014/3/7 22:07	乾燥注意報	○		○	○		○	○							○	○			○	○	○						
2014/3/8 4:42	強風注意報	○		○	○		○	○							○	○			○	○	○						
2014/3/8 4:42	乾燥注意報	○		○	○		○	○							○	○			○	○	○						
2014/3/8 17:36	乾燥注意報	○		○	○		○	○							○	○			○	○	○						
2014/3/9 4:10	強風注意報	●		●	●		●	●							●	●			●	●	●						
2014/3/9 4:10	乾燥注意報	○		○	○		○	○							○	○			○	○	○						
2014/3/9 10:10	強風注意報	○		○	○		○	○							○	○			○	○	○						
2014/3/9 10:10	乾燥注意報	○		○	○		○	○							○	○			○	○	○						
2014/3/9 12:40	強風注意報	●		●	●		●	●							●	●			●	●	●						
2014/3/9 12:40	乾燥注意報	○		○	○		○	○							○	○			○	○	○						
2014/3/10 2:43	強風注意報	○		○	○		○	○							○	○			○	○	○						
2014/3/10 2:43	乾燥注意報	○		○	○		○	○							○	○			○	○	○						
2014/3/10 13:50	強風注意報	○		○	○		○	○							○	○			○	○	○						
2014/3/10 13:50	乾燥注意報	○		○	○		○	○							○	○			○	○	○						
2014/3/10 22:45	強風注意報	○		○	○		○	○							○	○			○	○	○						
2014/3/10 22:45	乾燥注意報	○		○	○		○	○							○	○			○	○	○						
2014/3/11 21:33	強風注意報	○		○	○		○	○							○	○			○	○	○						
2014/3/11 21:33	乾燥注意報	○		○	○		○	○							○	○			○	○	○						
2014/3/12 6:17	強風注意報	●		●	●		●	●							●	●			●	●	●						



2014年3月の特別警報・警報・注意報 発表履歴表

●:発表 ◇:特別警報から警報 △:特別警報から注意報 ▼:警報から注意報 ○:継続 解:解除  
 浸:浸水害 土:土砂災害 土浸:土砂災害、浸水害 斜体字:発表 下線:特別警報から警報

発表時刻	警報・注意報	宮崎市	都城市	延岡市	日南市	小林市	日向市	串間市	西都市	えびの市	三股町	高原町	国富町	綾町	高鍋町	新富町	西米良村	木城町	川南町	都農町	門川町	諸塚村	椎葉村	美郷町	高千穂町	日之影町	五ヶ瀬町	
2014/3/18 22:56	強風注意報	解		○ 解			○ 解								○ 解	○ 解			○ 解	○ 解	○ 解							
2014/3/19 3:51	強風注意報	●	●	●	●	●	●	●	●	●	●	●	●	●	●	●	●	●	●	●	●	●	●	●	●	●	●	●
2014/3/19 10:15	濃霧注意報	解	解	解	解	解	解	解	解	解	解	解	解	解	解	解	解	解	解	解	解	解	解	解	解	解	解	解
2014/3/19 16:05	雷注意報	○	○	○	○	○	○	○	○	○	○	○	○	○	○	○	○	○	○	○	○	○	○	○	○	○	○	○
2014/3/20 4:17	雷注意報	○	○	○	○	○	○	○	○	○	○	○	○	○	○	○	○	○	○	○	○	○	○	○	○	○	○	○
2014/3/20 7:40	雷注意報	解	解	解	解	解	解	解	解	解	解	解	解	解	解	解	解	解	解	解	解	解	解	解	解	解	解	解
2014/3/20 10:53	強風注意報	○	○	○	○	○	○	○	○	○	○	○	○	○	○	○	○	○	○	○	○	○	○	○	○	○	○	○
2014/3/20 18:20	強風注意報	○	○	○	○	○	○	○	○	○	○	○	○	○	○	○	○	○	○	○	○	○	○	○	○	○	○	○
2014/3/20 18:20	波浪注意報	○	○	○	○	○	○	○	○	○	○	○	○	○	○	○	○	○	○	○	○	○	○	○	○	○	○	○
2014/3/21 3:20	強風注意報	○	○	○	○	○	○	○	○	○	○	○	○	○	○	○	○	○	○	○	○	○	○	○	○	○	○	○
2014/3/21 3:20	雷注意報	○	○	○	○	○	○	○	○	○	○	○	○	○	○	○	○	○	○	○	○	○	○	○	○	○	○	○
2014/3/21 7:10	強風注意報	○	○	○	○	○	○	○	○	○	○	○	○	○	○	○	○	○	○	○	○	○	○	○	○	○	○	○
2014/3/21 10:20	波浪注意報	○	○	○	○	○	○	○	○	○	○	○	○	○	○	○	○	○	○	○	○	○	○	○	○	○	○	○
2014/3/21 10:20	霜注意報	●	●	●	●	●	●	●	●	●	●	●	●	●	●	●	●	●	●	●	●	●	●	●	●	●	●	●
2014/3/22 2:13	強風注意報	解	解	解	解	解	解	解	解	解	解	解	解	解	解	解	解	解	解	解	解	解	解	解	解	解	解	解
2014/3/22 6:42	霜注意報	解	解	解	解	解	解	解	解	解	解	解	解	解	解	解	解	解	解	解	解	解	解	解	解	解	解	解
2014/3/22 10:27	乾燥注意報	●	●	●	●	●	●	●	●	●	●	●	●	●	●	●	●	●	●	●	●	●	●	●	●	●	●	●
2014/3/23 4:37	乾燥注意報	○	○	○	○	○	○	○	○	○	○	○	○	○	○	○	○	○	○	○	○	○	○	○	○	○	○	○
2014/3/23 10:20	霜注意報	○	○	○	○	○	○	○	○	○	○	○	○	○	○	○	○	○	○	○	○	○	○	○	○	○	○	○
2014/3/24 7:59	乾燥注意報	○	○	○	○	○	○	○	○	○	○	○	○	○	○	○	○	○	○	○	○	○	○	○	○	○	○	○
2014/3/24 10:10	霜注意報	解	解	解	解	解	解	解	解	解	解	解	解	解	解	解	解	解	解	解	解	解	解	解	解	解	解	解
2014/3/24 10:10	強風注意報	○	○	○	○	○	○	○	○	○	○	○	○	○	○	○	○	○	○	○	○	○	○	○	○	○	○	○
2014/3/24 14:25	乾燥注意報	○	○	○	○	○	○	○	○	○	○	○	○	○	○	○	○	○	○	○	○	○	○	○	○	○	○	○
2014/3/24 23:45	霜注意報	解	解	解	解	解	解	解	解	解	解	解	解	解	解	解	解	解	解	解	解	解	解	解	解	解	解	解
2014/3/25 7:17	霜注意報	○	○	○	○	○	○	○	○	○	○	○	○	○	○	○	○	○	○	○	○	○	○	○	○	○	○	○

2014年3月の特別警報・警報・注意報 発表履歴表

●:発表 ◇:特別警報から警報 △:特別警報から注意報 ▼:警報から注意報 ○:継続 解:解除  
 浸:浸水害 土:土砂災害 土浸:土砂災害、浸水害 斜体字:発表 下線:特別警報から警報

発表時刻	警報・注意報	宮崎市	都城市	延岡市	日南市	小林市	日向市	串間市	西都市	えびの市	三股町	高原町	国富町	綾町	高鍋町	新富町	西米良村	木城町	川南町	都農町	門川町	諸塚村	椎葉村	美郷町	高千穂町	日之影町	五ヶ瀬町	
2014/3/25 10:49	強風注意報	●		●	●	●	●	●	●	●	●	●	●	●	●	●	●	●	●	●	●	●	●	●	●	●	●	●
2014/3/25 21:35	雷注意報	○	○	○	○	○	○	○	○	○	○	○	○	○	○	○	○	○	○	○	○	○	○	○	○	○	○	○
2014/3/26 4:15	雷注意報	○	○	○	○	○	○	○	○	○	○	○	○	○	○	○	○	○	○	○	○	○	○	○	○	○	○	○
2014/3/26 14:18	雷注意報	○	○	○	○	○	○	○	○	○	○	○	○	○	○	○	○	○	○	○	○	○	○	○	○	○	○	○
2014/3/26 22:35	雷注意報	○	○	○	○	○	○	○	○	○	○	○	○	○	○	○	○	○	○	○	○	○	○	○	○	○	○	○
2014/3/27 3:10	強風注意報	○	○	○	○	○	○	○	○	○	○	○	○	○	○	○	○	○	○	○	○	○	○	○	○	○	○	○
2014/3/27 16:12	強風注意報	○	○	○	○	○	○	○	○	○	○	○	○	○	○	○	○	○	○	○	○	○	○	○	○	○	○	○
2014/3/28 6:41	霜注意報																											
2014/3/29 4:50	霜注意報																											
2014/3/29 15:15	強風注意報	●	●	●	●	●	●	●	●	●	●	●	●	●	●	●	●	●	●	●	●	●	●	●	●	●	●	●
	雷注意報	○	○	○	○	○	○	○	○	○	○	○	○	○	○	○	○	○	○	○	○	○	○	○	○	○	○	○
2014/3/29 18:33	強風注意報	○	○	○	○	○	○	○	○	○	○	○	○	○	○	○	○	○	○	○	○	○	○	○	○	○	○	○
	波浪注意報	○	○	○	○	○	○	○	○	○	○	○	○	○	○	○	○	○	○	○	○	○	○	○	○	○	○	○
	洪水注意報	○	○	○	○	○	○	○	○	○	○	○	○	○	○	○	○	○	○	○	○	○	○	○	○	○	○	○
	大雨注意報	○	○	○	○	○	○	○	○	○	○	○	○	○	○	○	○	○	○	○	○	○	○	○	○	○	○	○
2014/3/30 4:28	雷注意報	○	○	○	○	○	○	○	○	○	○	○	○	○	○	○	○	○	○	○	○	○	○	○	○	○	○	○
	強風注意報	○	○	○	○	○	○	○	○	○	○	○	○	○	○	○	○	○	○	○	○	○	○	○	○	○	○	○
	波浪注意報	○	○	○	○	○	○	○	○	○	○	○	○	○	○	○	○	○	○	○	○	○	○	○	○	○	○	○
2014/3/30 6:12	雷注意報	○	○	○	○	○	○	○	○	○	○	○	○	○	○	○	○	○	○	○	○	○	○	○	○	○	○	○
	強風注意報	○	○	○	○	○	○	○	○	○	○	○	○	○	○	○	○	○	○	○	○	○	○	○	○	○	○	○
2014/3/30 10:44	波浪注意報	○	○	○	○	○	○	○	○	○	○	○	○	○	○	○	○	○	○	○	○	○	○	○	○	○	○	○
	雷注意報	○	○	○	○	○	○	○	○	○	○	○	○	○	○	○	○	○	○	○	○	○	○	○	○	○	○	○
2014/3/30 22:20	強風注意報	○	○	○	○	○	○	○	○	○	○	○	○	○	○	○	○	○	○	○	○	○	○	○	○	○	○	○
	波浪注意報	○	○	○	○	○	○	○	○	○	○	○	○	○	○	○	○	○	○	○	○	○	○	○	○	○	○	○
2014/3/31 7:10	強風注意報	○	○	○	○	○	○	○	○	○	○	○	○	○	○	○	○	○	○	○	○	○	○	○	○	○	○	○
	霜注意報	○	○	○	○	○	○	○	○	○	○	○	○	○	○	○	○	○	○	○	○	○	○	○	○	○	○	○
2014/3/31 10:38	強風注意報	○	○	○	○	○	○	○	○	○	○	○	○	○	○	○	○	○	○	○	○	○	○	○	○	○	○	○
	霜注意報	○	○	○	○	○	○	○	○	○	○	○	○	○	○	○	○	○	○	○	○	○	○	○	○	○	○	○
2014/3/31 16:32	強風注意報	○	○	○	○	○	○	○	○	○	○	○	○	○	○	○	○	○	○	○	○	○	○	○	○	○	○	○
	霜注意報	○	○	○	○	○	○	○	○	○	○	○	○	○	○	○	○	○	○	○	○	○	○	○	○	○	○	○



2014年4月の特別警報・警報・注意報 発表履歴表

●:発表 ◇:特別警報から警報 △:特別警報から注意報 ▼:警報から注意報 ○:継続 解:解除  
 浸:浸水害 土:土砂災害 土浸:土砂災害、浸水害 斜体字:発表 下線:特別警報から警報

発表時刻	警報・注意報	宮崎市	都城市	延岡市	日南市	小林市	日向市	串間市	西都市	えびの市	三股町	高原町	国富町	綾町	高鍋町	新富町	西米良村	木城町	川南町	都農町	門川町	諸塚村	椎葉村	美郷町	高千穂町	日之影町	五ヶ瀬町
2014/4/1 7:06	霜注意報	●																									
2014/4/3 20:14	強風注意報	○	●																								
2014/4/4 4:10	波浪注意報		●	●																							
2014/4/4 10:50	強風注意報		○	○	○																						
2014/4/4 16:45	波浪注意報		●	●	●																						
2014/4/4 16:45	霜注意報	○																									
2014/4/4 16:45	波浪注意報		○	○	○																						
2014/4/5 2:40	霜注意報	解																									
2014/4/5 2:40	強風注意報		○	○	○																						
2014/4/5 7:15	霜注意報	●																									
2014/4/5 7:15	強風注意報	解	○	○	○																						
2014/4/5 7:15	波浪注意報	解	○	○	○																						
2014/4/5 10:03	霜注意報	○																									
2014/4/5 10:03	強風注意報		○	○	○																						
2014/4/5 10:03	波浪注意報		○	○	○																						
2014/4/5 16:32	霜注意報	○																									
2014/4/5 16:32	強風注意報	○																									
2014/4/5 16:32	波浪注意報	○																									
2014/4/5 21:41	霜注意報	解																									
2014/4/5 21:41	強風注意報	○																									
2014/4/5 21:41	波浪注意報	○																									
2014/4/6 6:55	霜注意報	○																									
2014/4/6 6:55	強風注意報	○																									
2014/4/6 6:55	波浪注意報	○																									
2014/4/6 10:15	霜注意報	○																									
2014/4/6 10:15	強風注意報	○																									
2014/4/6 10:15	波浪注意報	○																									
2014/4/6 18:12	乾燥注意報	○																									
2014/4/7 6:20	霜注意報	○																									
2014/4/7 6:20	強風注意報	○																									
2014/4/7 6:20	波浪注意報	○																									
2014/4/7 13:53	霜注意報	○																									
2014/4/7 13:53	強風注意報	○																									
2014/4/7 13:53	波浪注意報	○																									
2014/4/8 7:23	霜注意報	○																									
2014/4/8 7:23	強風注意報	○																									
2014/4/8 7:23	波浪注意報	○																									
2014/4/8 10:20	霜注意報	○																									
2014/4/8 10:20	強風注意報	○																									
2014/4/8 10:20	波浪注意報	○																									
2014/4/8 14:30	霜注意報	○																									
2014/4/8 14:30	強風注意報	○																									
2014/4/8 14:30	波浪注意報	○																									

2014年4月の特別警報・警報・注意報 発表履歴表

●:発表 ◇:特別警報から警報 △:特別警報から注意報 ▼:警報から注意報 ○:継続 解:解除  
 浸:浸水害 土:土砂災害 土浸:土砂災害、浸水害 斜体字:発表 下線:特別警報から警報

発表時刻	警報・注意報	宮崎市	都城市	延岡市	日南市	小林市	日向市	串間市	西都市	えびの市	三股町	高原町	国富町	綾町	高鍋町	新富町	西米良村	木城町	川南町	都農町	門川町	諸塚村	椎葉村	美郷町	高千穂町	日之影町	五ヶ瀬町	
2014/4/9 7:34	乾燥注意報 霜注意報	○	○	○	○	○	○	○	○	○	○	○	○	○	○	○	○	○	○	○	○	○	○	○	○	○	○	○
2014/4/9 10:43	乾燥注意報 霜注意報	○	○	○	○	○	○	○	○	○	○	○	○	○	○	○	○	○	○	○	○	○	○	○	○	○	○	○
2014/4/10 7:05	乾燥注意報 霜注意報 強風注意報	○	○	○	○	○	○	○	○	○	○	○	○	○	○	○	○	○	○	○	○	○	○	○	○	○	○	○
2014/4/10 10:56	乾燥注意報 霜注意報	○	○	○	○	○	○	○	○	○	○	○	○	○	○	○	○	○	○	○	○	○	○	○	○	○	○	○
2014/4/11 2:13	強風注意報 乾燥注意報 霜注意報	○	○	○	○	○	○	○	○	○	○	○	○	○	○	○	○	○	○	○	○	○	○	○	○	○	○	○
2014/4/11 6:47	霜注意報	○	○	○	○	○	○	○	○	○	○	○	○	○	○	○	○	○	○	○	○	○	○	○	○	○	○	○
2014/4/12 17:10	霜注意報	○	○	○	○	○	○	○	○	○	○	○	○	○	○	○	○	○	○	○	○	○	○	○	○	○	○	○
2014/4/13 3:53	雷注意報 雷注意報 強風注意報 波浪注意報	○	○	○	○	○	○	○	○	○	○	○	○	○	○	○	○	○	○	○	○	○	○	○	○	○	○	○
2014/4/13 16:46	雷注意報 強風注意報 波浪注意報	○	○	○	○	○	○	○	○	○	○	○	○	○	○	○	○	○	○	○	○	○	○	○	○	○	○	○
2014/4/13 21:10	強風注意報 波浪注意報	○	○	○	○	○	○	○	○	○	○	○	○	○	○	○	○	○	○	○	○	○	○	○	○	○	○	○
2014/4/14 4:10	強風注意報 波浪注意報	○	○	○	○	○	○	○	○	○	○	○	○	○	○	○	○	○	○	○	○	○	○	○	○	○	○	○
2014/4/14 10:58	波浪注意報 霜注意報	○	○	○	○	○	○	○	○	○	○	○	○	○	○	○	○	○	○	○	○	○	○	○	○	○	○	○
2014/4/14 15:50	強風注意報 波浪注意報	○	○	○	○	○	○	○	○	○	○	○	○	○	○	○	○	○	○	○	○	○	○	○	○	○	○	○
2014/4/14 21:30	強風注意報 波浪注意報 濃霧注意報	○	○	○	○	○	○	○	○	○	○	○	○	○	○	○	○	○	○	○	○	○	○	○	○	○	○	○
2014/4/15 2:55	霜注意報 強風注意報 濃霧注意報	○	○	○	○	○	○	○	○	○	○	○	○	○	○	○	○	○	○	○	○	○	○	○	○	○	○	○
2014/4/15 8:08	霜注意報 濃霧注意報	○	○	○	○	○	○	○	○	○	○	○	○	○	○	○	○	○	○	○	○	○	○	○	○	○	○	○
2014/4/15 16:09	霜注意報	○	○	○	○	○	○	○	○	○	○	○	○	○	○	○	○	○	○	○	○	○	○	○	○	○	○	○
2014/4/16 6:38	霜注意報	○	○	○	○	○	○	○	○	○	○	○	○	○	○	○	○	○	○	○	○	○	○	○	○	○	○	○
2014/4/17 1:58	乾燥注意報	○	○	○	○	○	○	○	○	○	○	○	○	○	○	○	○	○	○	○	○	○	○	○	○	○	○	○

2014年4月の特別警報・警報・注意報 発表履歴表

●:発表 ◇:特別警報から警報 △:特別警報から注意報 ▼:警報から注意報 ○:継続 解:解除  
 浸:浸水害 土:土砂災害 土浸:土砂災害、浸水害 斜体字:発表 下線:特別警報から警報

発表時刻	警報・注意報	宮崎市	都城	延岡市	日南市	小林市	日向市	串間市	西都市	えびの市	三股町	高原町	国富町	綾町	高鍋町	新富町	西米良村	木城町	川南町	都農町	門川町	諸塚村	椎葉村	美郷町	高千穂町	日之影町	五ヶ瀬町				
2014/4/17 15:34	強風注意報	●																													
	乾燥注意報	○																													
2014/4/18 4:30	強風注意報	○																													
2014/4/18 16:25	強風注意報	○																													
2014/4/19 5:48	濃霧注意報	○																													
2014/4/19 8:29	強風注意報	○																													
2014/4/20 7:30	強風注意報	●																													
	波浪注意報	●																													
2014/4/20 16:41	強風注意報	○																													
	波浪注意報	○																													
2014/4/21 5:00	強風注意報	○																													
	波浪注意報	○																													
2014/4/21 14:40	強風注意報	○																													
	波浪注意報	○																													
2014/4/22 13:25	霜注意報																														
2014/4/23 3:15	濃霧注意報																														
	霜注意報																														
2014/4/23 8:26	濃霧注意報																														
2014/4/23 10:15	霜注意報																														
2014/4/24 6:46	霜注意報																														
2014/4/24 15:26	霜注意報																														
2014/4/25 7:46	霜注意報																														
2014/4/25 10:47	霜注意報																														
2014/4/26 6:05	霜注意報																														
2014/4/27 15:37	強風注意報	●																													
	波浪注意報	●																													
2014/4/28 16:02	雷注意報	○																													
	強風注意報	○																													
	波浪注意報	○																													
2014/4/29 4:01	強風注意報	○																													
	波浪注意報	○																													
2014/4/29 10:42	強風注意報	○																													
	波浪注意報	○																													
2014/4/29 21:14	強風注意報	○																													
	波浪注意報	○																													
2014/4/30 3:08	強風注意報	○																													
	波浪注意報	○																													

2014年5月の特別警報・警報・注意報 発表履歴表

●:発表 ◇:特別警報から警報 △:特別警報から注意報 ▼:警報から注意報 ○:継続 解:解除  
 浸:浸水害 土:土砂災害 土浸:土砂災害、浸水害 斜体字:発表 下線:特別警報から警報

発表時刻	警報・注意報	宮崎市	都城市	延岡市	日南市	小林市	日向市	串間市	西都市	えびの市	三股町	高原町	国富町	綾町	高鍋町	新富町	西米良村	木城町	川南町	都農町	門川町	諸塚村	椎葉村	美郷町	高千穂町	日之影町	五ヶ瀬町
2014/5/3 4:41	強風注意報	●					●	●							●	●			●	●	●						
2014/5/3 10:45	強風注意報	○					○	○							○	○			○	○	○						
2014/5/3 14:26	霜注意報	○		○	○	○	○	○							○	○			○	○	○						
2014/5/3 18:23	強風注意報	○		○	○	○	○	○							○	○			○	○	○						
2014/5/4 2:01	霜注意報	解		解	解	解	解	解							解	解			解	解	解						
2014/5/4 7:25	霜注意報																										
2014/5/5 10:42	霜注意報																										
2014/5/5 15:46	霜注意報	●		●	●	●	●	●							●	●			●	●	●						
2014/5/6 6:30	強風注意報	○		○	○	○	○	○							○	○			○	○	○						
2014/5/6 13:35	強風注意報	解		解	解	解	解	解							解	解			解	解	解						
2014/5/7 4:46	乾燥注意報	●	●	●	●	●	●	●							●	●			●	●	●						
2014/5/7 14:30	霜注意報	○	○	○	○	○	○	○							○	○			○	○	○						
2014/5/8 4:55	乾燥注意報	解	解	解	解	解	解	解							解	解			解	解	解						
2014/5/9 16:29	強風注意報	●		●	●	●	●	●							●	●			●	●	●						
2014/5/10 8:46	強風注意報	解		解	解	解	解	解							解	解			解	解	解						
2014/5/11 10:18	強風注意報	●		●	●	●	●	●							●	●			●	●	●						
2014/5/11 20:08	波浪注意報	●	●	●	●	●	●	●							●	●			●	●	●						
2014/5/12 4:32	雷注意報	○		○	○	○	○	○							○	○			○	○	○						
2014/5/12 15:55	強風注意報	○		○	○	○	○	○							○	○			○	○	○						
2014/5/12 20:15	波浪注意報	○	○	○	○	○	○	○							○	○			○	○	○						
2014/5/13 2:53	強風注意報	解	解	解	解	解	解	解							解	解			解	解	解						
2014/5/14 10:47	大雨注意報	●	●	●	●	●	●	●							●	●			●	●	●						
	雷注意報	●	●	●	●	●	●	●							●	●			●	●	●						
	洪水注意報	●	●	●	●	●	●	●							●	●			●	●	●						



2014年5月の特別警報・警報・注意報 発表履歴表

●:発表 ◇:特別警報から警報 △:特別警報から注意報 ▼:警報から注意報 ○:継続 解:解除  
 浸:浸水害 土:土砂災害 土浸:土砂災害、浸水害 斜体字:発表 下線:特別警報から警報

発表時刻	警報・注意報	宮崎市	都城市	延岡市	日南市	小林市	日向市	串間市	西都市	えびの市	三股町	高原町	国富町	綾町	高鍋町	新富町	西米良村	木城町	川南町	都農町	門川町	諸塚村	椎葉村	美郷町	高千穂町	日之影町	五ヶ瀬町	
2014/5/21 4:26	強風注意報	○		○	○		○	○					○	○	○	○			○	○	○							
	波浪注意報	解		解	解		解	解																				
2014/5/21 13:17	強風注意報	○		○	○		○	○																				
	波浪注意報	解		解	解		解	解																				
2014/5/21 22:15	強風注意報	解		解	解		解	解																				
2014/5/22 5:23	濃霧注意報		●							●																		
2014/5/22 8:06	濃霧注意報		解							解																		
2014/5/25 10:05	強風注意報	●		●	●		●	●		●																		
	雷注意報	●	●	●	●		●	●		●																		
2014/5/25 18:27	強風注意報	○		○	○		○	○																				
	波浪注意報	●		●	●		●	●																				
	大雨注意報	●	●	●	●		●	●		●																		
2014/5/26 4:17	雷注意報	○		○	○		○	○																				
	強風注意報	○		○	○		○	○																				
	波浪注意報	○		○	○		○	○																				
	洪水注意報	●	●	●	●		●	●		●																		
	大雨注意報	解	解	解	解		解	解		解																		
2014/5/26 8:32	雷注意報	○		○	○		○	○																				
	強風注意報	○		○	○		○	○																				
	波浪注意報	○		○	○		○	○																				
	洪水注意報	解	解	解	解		解	解		解																		
	雷注意報	○		○	○		○	○																				
2014/5/26 14:17	強風注意報	○		○	○		○	○																				
	波浪注意報	○		○	○		○	○																				
2014/5/26 20:27	強風注意報	解		解	解		解	解																				
	波浪注意報	解		解	解		解	解																				
2014/5/28 10:05	乾燥注意報	●		●	●		●	●		●																		
2014/5/28 20:10	雷注意報	解	解	解	解		解	解		解																		
2014/5/28 22:44	雷注意報	解	解	解	解		解	解		解																		

2014年6月の特別警報・警報・注意報 発表履歴表

●:発表 ◇:特別警報から警報 △:特別警報から注意報 ▼:警報から注意報 ○:継続 解:解除  
 浸:浸水害 土:土砂災害 土浸:土砂災害、浸水害 斜体字:発表 下線:特別警報から警報

発表時刻	警報・注意報	宮崎市	都城市	延岡市	日南市	小林市	日向市	串間市	西都市	えびの市	三股町	高原町	国富町	綾町	高鍋町	新富町	西米良村	木城町	川南町	都農町	門川町	諸塚村	椎葉村	美郷町	高千穂町	日之影町	五ヶ瀬町	
2014/6/2 10:27	強風注意報	●		●	●		●	●					●	●	●	●			●	●	●							
	波浪注意報	●		●	●		●	●					●	●	●	●			●	●	●							
	強風注意報	○		○	○		○	○					○	○	○	○			○	○	○							
2014/6/3 3:50	波浪注意報	●	●	●	●	●	●	●	●	●	●	●	●	●	●	●	●	●	●	●	●	●	●	●	●	●	●	●
	大雨注意報	●	●	●	●	●	●	●	●	●	●	●	●	●	●	●	●	●	●	●	●	●	●	●	●	●	●	●
	雷注意報	○	○	○	○	○	○	○	○	○	○	○	○	○	○	○	○	○	○	○	○	○	○	○	○	○	○	○
2014/6/3 15:46	強風注意報	○	○	○	○	○	○	○	○	○	○	○	○	○	○	○	○	○	○	○	○	○	○	○	○	○	○	○
	波浪注意報	○	○	○	○	○	○	○	○	○	○	○	○	○	○	○	○	○	○	○	○	○	○	○	○	○	○	○
	強風注意報	○	○	○	○	○	○	○	○	○	○	○	○	○	○	○	○	○	○	○	○	○	○	○	○	○	○	○
2014/6/3 23:50	洪水注意報	●	●	●	●	●	●	●	●	●	●	●	●	●	●	●	●	●	●	●	●	●	●	●	●	●	●	●
	大雨警報	●	●	●	●	●	●	●	●	●	●	●	●	●	●	●	●	●	●	●	●	●	●	●	●	●	●	●
	大雨注意報	○	○	○	○	○	○	○	○	○	○	○	○	○	○	○	○	○	○	○	○	○	○	○	○	○	○	○
2014/6/3 23:50	雷注意報	○	○	○	○	○	○	○	○	○	○	○	○	○	○	○	○	○	○	○	○	○	○	○	○	○	○	○
	強風注意報	○	○	○	○	○	○	○	○	○	○	○	○	○	○	○	○	○	○	○	○	○	○	○	○	○	○	○
	波浪注意報	○	○	○	○	○	○	○	○	○	○	○	○	○	○	○	○	○	○	○	○	○	○	○	○	○	○	○
2014/6/4 3:39	洪水注意報	浸		浸	浸	浸	浸	浸	浸	浸	浸	浸	浸	浸	浸	浸	浸	浸	浸	浸	浸	浸	浸	浸	浸	浸	浸	浸
	大雨警報	○	○	○	○	○	○	○	○	○	○	○	○	○	○	○	○	○	○	○	○	○	○	○	○	○	○	○
	大雨注意報	○	○	○	○	○	○	○	○	○	○	○	○	○	○	○	○	○	○	○	○	○	○	○	○	○	○	○
2014/6/4 3:39	雷注意報	○	○	○	○	○	○	○	○	○	○	○	○	○	○	○	○	○	○	○	○	○	○	○	○	○	○	○
	強風注意報	○	○	○	○	○	○	○	○	○	○	○	○	○	○	○	○	○	○	○	○	○	○	○	○	○	○	○
	波浪注意報	○	○	○	○	○	○	○	○	○	○	○	○	○	○	○	○	○	○	○	○	○	○	○	○	○	○	○
2014/6/4 6:40	洪水注意報	○	○	○	○	○	○	○	○	○	○	○	○	○	○	○	○	○	○	○	○	○	○	○	○	○	○	○
	大雨警報	○	○	○	○	○	○	○	○	○	○	○	○	○	○	○	○	○	○	○	○	○	○	○	○	○	○	○
	大雨注意報	○	○	○	○	○	○	○	○	○	○	○	○	○	○	○	○	○	○	○	○	○	○	○	○	○	○	○
2014/6/4 11:35	雷注意報	○	○	○	○	○	○	○	○	○	○	○	○	○	○	○	○	○	○	○	○	○	○	○	○	○	○	○
	強風注意報	○	○	○	○	○	○	○	○	○	○	○	○	○	○	○	○	○	○	○	○	○	○	○	○	○	○	○
	波浪注意報	○	○	○	○	○	○	○	○	○	○	○	○	○	○	○	○	○	○	○	○	○	○	○	○	○	○	○
2014/6/4 11:35	洪水注意報	○	○	○	○	○	○	○	○	○	○	○	○	○	○	○	○	○	○	○	○	○	○	○	○	○	○	○
	大雨警報	○	○	○	○	○	○	○	○	○	○	○	○	○	○	○	○	○	○	○	○	○	○	○	○	○	○	○
	大雨注意報	○	○	○	○	○	○	○	○	○	○	○	○	○	○	○	○	○	○	○	○	○	○	○	○	○	○	○

2014年6月の特別警報・警報・注意報・注意報 発表履歴表

●:発表 ◇:特別警報から警報 △:特別警報から注意報 ▼:警報から注意報 ○:継続 解:解除  
 浸:浸水害 土:土砂災害 土浸:土砂災害、浸水害 斜体字:発表 下線:特別警報から警報

発表時刻	警報・注意報	宮崎市	都城市	延岡市	日南市	小林市	日向市	串間市	西都市	えびの市	三股町	高原町	国富町	綾町	高鍋町	新富町	西米良村	木城町	川南町	都農町	門川町	諸塚村	椎葉村	美郷町	高千穂町	日之影町	五ヶ瀬町
2014/6/4 16:10	大雨警報			土															解		土						
	洪水警報																			▼							
	雷注意報	解	○	○	○	○	○	○	○	○	○	○	○	○	○	○	○	○	○	○	○	○	○	○	○	○	○
	強風注意報	解																									
	波浪注意報	解	○	○	○	○	○	○	○	○	○	○	○	○	○	○	○	○	○	○	○	○	○	○	○	○	○
	洪水注意報	解																				▼					
2014/6/4 17:07	大雨警報			土		●	○	○	○	○	○	○	○	○	○	○	○	○	○	○	○	土	○	○	○	○	○
	大雨注意報																										
	雷注意報	○	○	○	○	○	○	○	○	○	○	○	○	○	○	○	○	○	○	○	○	○	○	○	○	○	○
	強風注意報																										
	波浪注意報	○	○	○	○	○	○	○	○	○	○	○	○	○	○	○	○	○	○	○	○	○	○	○	○	○	○
	洪水注意報					●																					
2014/6/4 21:06	大雨警報			土																	土						
	大雨注意報																										
	雷注意報	●	○	○	○	○	○	○	○	○	○	○	○	○	○	○	○	○	○	○	○	○	○	○	○	○	○
	強風注意報																										
	波浪注意報	○	○	○	○	○	○	○	○	○	○	○	○	○	○	○	○	○	○	○	○	○	○	○	○	○	○
	洪水注意報																										
2014/6/5 3:28	大雨警報			土																	土						
	大雨注意報																										
	雷注意報	○	○	○	○	○	○	○	○	○	○	○	○	○	○	○	○	○	○	○	○	○	○	○	○	○	○
	強風注意報																										
	波浪注意報	解																									
	洪水注意報	○	○	○	○	○	○	○	○	○	○	○	○	○	○	○	○	○	○	○	○	○	○	○	○	○	○
2014/6/5 5:42	大雨警報			土																	土						
	大雨注意報																										
	雷注意報	○	○	○	○	○	○	○	○	○	○	○	○	○	○	○	○	○	○	○	○	○	○	○	○	○	○
	強風注意報																										
	波浪注意報	解																									
	洪水注意報	○	○	○	○	○	○	○	○	○	○	○	○	○	○	○	○	○	○	○	○	○	○	○	○	○	○
2014/6/5 11:04	大雨警報																										
	大雨注意報																										
	雷注意報	解	○	○	○	○	○	○	○	○	○	○	○	○	○	○	○	○	○	○	○	○	○	○	○	○	○
	強風注意報																										
	波浪注意報																										
	洪水注意報	○	○	○	○	○	○	○	○	○	○	○	○	○	○	○	○	○	○	○	○	○	○	○	○	○	○
2014/6/5 18:45	大雨警報																										
	大雨注意報																										
	雷注意報	○	○	○	○	○	○	○	○	○	○	○	○	○	○	○	○	○	○	○	○	○	○	○	○	○	○
	強風注意報																										
	波浪注意報																										
	洪水注意報	○	○	○	○	○	○	○	○	○	○	○	○	○	○	○	○	○	○	○	○	○	○	○	○	○	○
2014/6/5 22:38	大雨警報																										
	大雨注意報																										
	雷注意報	○	○	○	○	○	○	○	○	○	○	○	○	○	○	○	○	○	○	○	○	○	○	○	○	○	○
	強風注意報																										
	波浪注意報																										
	洪水注意報	○	○	○	○	○	○	○	○	○	○	○	○	○	○	○	○	○	○	○	○	○	○	○	○	○	○
2014/6/6 12:05	大雨警報																										
	大雨注意報																										
	雷注意報	○	○	○	○	○	○	○	○	○	○	○	○	○	○	○	○	○	○	○	○	○	○	○	○	○	○
	強風注意報																										
	波浪注意報																										
	洪水注意報	○	○	○	○	○	○	○	○	○	○	○	○	○	○	○	○	○	○	○	○	○	○	○	○	○	○
2014/6/6 16:34	大雨警報																										
	大雨注意報																										
	雷注意報	○	○	○	○	○	○	○	○	○	○	○	○	○	○	○	○	○	○	○	○	○	○	○	○	○	○
	強風注意報																										
	波浪注意報																										
	洪水注意報	○	○	○	○	○	○	○	○	○	○	○	○	○	○	○	○	○	○	○	○	○	○	○	○	○	○



2014年6月の特別警報・警報・注意報 発表履歴表

●:発表 ◇:特別警報から警報 △:特別警報から注意報 ▼:警報から注意報 ○:継続 解:解除  
 浸:浸水害 土:土砂災害 土浸:土砂災害、浸水害 斜体字:発表 下線:特別警報から警報

発表時刻	警報・注意報	宮崎市	都城市	延岡市	日南市	小林市	日向市	串間市	西都市	えびの市	三股町	高原町	国富町	綾町	高鍋町	新富町	西米良村	木城町	川南町	都農町	門川町	諸塚村	椎葉村	美郷町	高千穂町	日之影町	五ヶ瀬町	
2014/6/6 20:15	大雨注意報 洪水注意報	○	○	○	○	○	○	○	○	○	○	○	○	○	○	○	○	○	○	○	○	○	○	○	○	○	○	○
2014/6/6 22:51	雷注意報	解	解	解	解	解	解	解	解	解	解	解	解	解	解	解	解	解	解	解	解	解	解	解	解	解	解	解
2014/6/7 15:25	雷注意報	●	●	●	●	●	●	●	●	●	●	●	●	●	●	●	●	●	●	●	●	●	●	●	●	●	●	●
2014/6/7 21:43	雷注意報	解	解	解	解	解	解	解	解	解	解	解	解	解	解	解	解	解	解	解	解	解	解	解	解	解	解	解
2014/6/8 10:50	雷注意報	●	●	●	●	●	●	●	●	●	●	●	●	●	●	●	●	●	●	●	●	●	●	●	●	●	●	●
2014/6/8 20:42	雷注意報	解	解	解	解	解	解	解	解	解	解	解	解	解	解	解	解	解	解	解	解	解	解	解	解	解	解	解
2014/6/10 16:55	大雨注意報 雷注意報 洪水注意報	●	●	●	●	●	●	●	●	●	●	●	●	●	●	●	●	●	●	●	●	●	●	●	●	●	●	●
2014/6/10 19:15	大雨注意報 雷注意報 洪水注意報	○	○	○	○	○	○	○	○	○	○	○	○	○	○	○	○	○	○	○	○	○	○	○	○	○	○	○
2014/6/11 4:25	大雨注意報 雷注意報 強風注意報 波浪注意報 浸	●	●	●	●	●	●	●	●	●	●	●	●	●	●	●	●	●	●	●	●	●	●	●	●	●	●	●
2014/6/11 15:45	洪水注意報 強風注意報 波浪注意報	解	解	解	解	解	解	解	解	解	解	解	解	解	解	解	解	解	解	解	解	解	解	解	解	解	解	解
2014/6/12 12:35	雷注意報 強風注意報	●	●	●	●	●	●	●	●	●	●	●	●	●	●	●	●	●	●	●	●	●	●	●	●	●	●	●
2014/6/12 13:25	大雨注意報 雷注意報 強風注意報 浸	○	○	○	○	○	○	○	○	○	○	○	○	○	○	○	○	○	○	○	○	○	○	○	○	○	○	○
2014/6/12 13:48	大雨警報 洪水警報 雷注意報 強風注意報 浸	○	○	○	○	○	○	○	○	○	○	○	○	○	○	○	○	○	○	○	○	○	○	○	○	○	○	○
2014/6/12 15:05	大雨警報 洪水警報 大雨注意報 雷注意報 強風注意報 浸	○	○	○	○	○	○	○	○	○	○	○	○	○	○	○	○	○	○	○	○	○	○	○	○	○	○	○
2014/6/12 17:47	雷注意報 強風注意報 洪水注意報	○	○	○	○	○	○	○	○	○	○	○	○	○	○	○	○	○	○	○	○	○	○	○	○	○	○	○





2014年7月の特別警報・警報・注意報 発表履歴表

●:発表 ◇:特別警報から警報 △:特別警報から注意報 ▼:警報から注意報 ○:継続 解:解除  
 浸:浸水害 土:土砂災害 土浸:土砂災害、浸水害 斜体字:発表 下線:特別警報から警報

発表時刻	警報・注意報	宮崎市	都城市	延岡市	日南市	小林市	日向市	串間市	西都市	えびの市	三股町	高原町	国富町	綾町	高鍋町	新富町	西米良村	木城町	川南町	都農町	門川町	諸塚村	椎葉村	美郷町	高千穂町	日之影町	五ヶ瀬町
2014/7/2 18:43	雷注意報 大雨注意報	●	●	●	●	●	●	●	●	●	●	●	●	●	●	●	●	●	●	●	●	●	●	●	●	●	●
2014/7/3 4:46	雷注意報 洪水注意報 大雨注意報	●	●	●	●	●	●	●	●	●	●	●	●	●	●	●	●	●	●	●	●	●	●	●	●	●	●
2014/7/3 10:38	雷注意報 強風注意報 洪水注意報	●	●	●	●	●	●	●	●	●	●	●	●	●	●	●	●	●	●	●	●	●	●	●	●	●	●
2014/7/3 16:12	大雨注意報 雷注意報 強風注意報	●	●	●	●	●	●	●	●	●	●	●	●	●	●	●	●	●	●	●	●	●	●	●	●	●	●
2014/7/3 21:46	雷注意報 強風注意報	●	●	●	●	●	●	●	●	●	●	●	●	●	●	●	●	●	●	●	●	●	●	●	●	●	●
2014/7/4 3:52	強風注意報	●	●	●	●	●	●	●	●	●	●	●	●	●	●	●	●	●	●	●	●	●	●	●	●	●	●
2014/7/5 2:33	強風注意報	●	●	●	●	●	●	●	●	●	●	●	●	●	●	●	●	●	●	●	●	●	●	●	●	●	●
2014/7/5 10:57	強風注意報	●	●	●	●	●	●	●	●	●	●	●	●	●	●	●	●	●	●	●	●	●	●	●	●	●	●
2014/7/6 11:03	雷注意報	●	●	●	●	●	●	●	●	●	●	●	●	●	●	●	●	●	●	●	●	●	●	●	●	●	●
2014/7/6 17:00	大雨注意報 雷注意報 洪水注意報	●	●	●	●	●	●	●	●	●	●	●	●	●	●	●	●	●	●	●	●	●	●	●	●	●	●
2014/7/6 20:16	大雨注意報 雷注意報 洪水注意報	●	●	●	●	●	●	●	●	●	●	●	●	●	●	●	●	●	●	●	●	●	●	●	●	●	●
2014/7/7 0:37	雷注意報 洪水注意報 大雨注意報	●	●	●	●	●	●	●	●	●	●	●	●	●	●	●	●	●	●	●	●	●	●	●	●	●	●
2014/7/7 5:07	雷注意報 強風注意報 波浪注意報 洪水注意報	●	●	●	●	●	●	●	●	●	●	●	●	●	●	●	●	●	●	●	●	●	●	●	●	●	●
2014/7/7 16:44	雷注意報 強風注意報 波浪注意報 大雨注意報	●	●	●	●	●	●	●	●	●	●	●	●	●	●	●	●	●	●	●	●	●	●	●	●	●	●
2014/7/7 18:45	雷注意報 波浪注意報 洪水注意報 大雨注意報	●	●	●	●	●	●	●	●	●	●	●	●	●	●	●	●	●	●	●	●	●	●	●	●	●	●
2014/7/7 21:07	雷注意報 波浪注意報 洪水注意報	●	●	●	●	●	●	●	●	●	●	●	●	●	●	●	●	●	●	●	●	●	●	●	●	●	●

2014年7月の特別警報・警報・注意報 発表履歴表

●:発表 ◇:特別警報から警報 △:特別警報から注意報 ▼:警報から注意報 ○:継続 解:解除  
 浸:浸水害 土:土砂災害 土浸:土砂災害、浸水害 斜体字:発表 下線:特別警報から警報

発表時刻	警報・注意報	宮崎市	都城市	延岡市	日南市	小林市	日向市	串間市	西都市	えびの市	三股町	高原町	国富町	綾町	高鍋町	新富町	西米良村	木城町	川南町	都農町	門川町	諸塚村	椎葉村	美郷町	高千穂町	日之影町	五ヶ瀬町	
2014/7/7 23:22	雷注意報	○	○	○	○	○	○	○	○	○	○	○	○	○	○	○	○	○	○	○	○	○	○	○	○	○	○	○
	波浪注意報	●	●	●	●	●	●	●	●	●	●	●	●	●	●	●	●	●	●	●	●	●	●	●	●	●	●	●
2014/7/8 8:10	雷注意報	○	○	○	○	○	○	○	○	○	○	○	○	○	○	○	○	○	○	○	○	○	○	○	○	○	○	○
	波浪注意報	○	○	○	○	○	○	○	○	○	○	○	○	○	○	○	○	○	○	○	○	○	○	○	○	○	○	○
2014/7/8 16:05	濃霧注意報	○	○	○	○	○	○	○	○	○	○	○	○	○	○	○	○	○	○	○	○	○	○	○	○	○	○	○
	雷注意報	○	○	○	○	○	○	○	○	○	○	○	○	○	○	○	○	○	○	○	○	○	○	○	○	○	○	○
2014/7/8 16:05	強風注意報	○	○	○	○	○	○	○	○	○	○	○	○	○	○	○	○	○	○	○	○	○	○	○	○	○	○	○
	波浪注意報	○	○	○	○	○	○	○	○	○	○	○	○	○	○	○	○	○	○	○	○	○	○	○	○	○	○	○
2014/7/9 4:56	雷注意報	○	○	○	○	○	○	○	○	○	○	○	○	○	○	○	○	○	○	○	○	○	○	○	○	○	○	○
	強風注意報	○	○	○	○	○	○	○	○	○	○	○	○	○	○	○	○	○	○	○	○	○	○	○	○	○	○	○
2014/7/9 8:25	波浪注意報	○	○	○	○	○	○	○	○	○	○	○	○	○	○	○	○	○	○	○	○	○	○	○	○	○	○	○
	大雨注意報	○	○	○	○	○	○	○	○	○	○	○	○	○	○	○	○	○	○	○	○	○	○	○	○	○	○	○
2014/7/9 8:25	大雨注意報	○	○	○	○	○	○	○	○	○	○	○	○	○	○	○	○	○	○	○	○	○	○	○	○	○	○	○
	洪水注意報	○	○	○	○	○	○	○	○	○	○	○	○	○	○	○	○	○	○	○	○	○	○	○	○	○	○	○
2014/7/9 16:37	大雨警報	●	●	●	●	●	●	●	●	●	●	●	●	●	●	●	●	●	●	●	●	●	●	●	●	●	●	●
	波浪警報	○	○	○	○	○	○	○	○	○	○	○	○	○	○	○	○	○	○	○	○	○	○	○	○	○	○	○
2014/7/9 16:37	大雨注意報	○	○	○	○	○	○	○	○	○	○	○	○	○	○	○	○	○	○	○	○	○	○	○	○	○	○	○
	雷注意報	○	○	○	○	○	○	○	○	○	○	○	○	○	○	○	○	○	○	○	○	○	○	○	○	○	○	○
2014/7/9 19:46	強風注意報	○	○	○	○	○	○	○	○	○	○	○	○	○	○	○	○	○	○	○	○	○	○	○	○	○	○	○
	洪水注意報	○	○	○	○	○	○	○	○	○	○	○	○	○	○	○	○	○	○	○	○	○	○	○	○	○	○	○
2014/7/9 19:46	大雨警報	○	○	○	○	○	○	○	○	○	○	○	○	○	○	○	○	○	○	○	○	○	○	○	○	○	○	○
	暴風警報	○	○	○	○	○	○	○	○	○	○	○	○	○	○	○	○	○	○	○	○	○	○	○	○	○	○	○
2014/7/9 22:29	大雨注意報	○	○	○	○	○	○	○	○	○	○	○	○	○	○	○	○	○	○	○	○	○	○	○	○	○	○	○
	高潮注意報	○	○	○	○	○	○	○	○	○	○	○	○	○	○	○	○	○	○	○	○	○	○	○	○	○	○	○

2014年7月の特別警報・警報・注意報 発表履歴表

●:発表 ◇:特別警報から警報 △:特別警報から注意報 ▼:警報から注意報 ○:継続 解:解除  
 浸:浸水害 土:土砂災害 土浸:土砂災害、浸水害 斜体字:発表 下線:特別警報から警報

発表時刻	警報・注意報	宮崎市	都城市	延岡市	日南市	小林市	日向市	串間市	西都市	えびの市	三股町	高原町	国富町	綾町	高鍋町	新富町	西米良村	木城町	川南町	都農町	門川町	諸塚村	椎葉村	美郷町	高千穂町	日之影町	五ヶ瀬町		
2014/7/10 2:55	大雨警報	浸	浸	浸	浸	浸	浸	浸	浸	浸	浸	浸	浸	浸	浸	浸	土	土	浸	浸	浸	土	土	土	土	土	土	土	
	洪水警報	○	○	○	○	○	○	○	○	○	○	○	○	○	○	○	○	○	○	○	○	○	○	○	○	○	○	○	
	暴風警報	○	○	○	○	○	○	○	○	○	○	○	○	○	○	○	○	○	○	○	○	○	○	○	○	○	○	○	○
	波浪警報	○	○	○	○	○	○	○	○	○	○	○	○	○	○	○	○	○	○	○	○	○	○	○	○	○	○	○	○
	雷注意報	○	○	○	○	○	○	○	○	○	○	○	○	○	○	○	○	○	○	○	○	○	○	○	○	○	○	○	○
2014/7/10 5:35	洪水注意報																												
	高潮注意報																												
	大雨警報		浸			浸				浸	浸	浸	浸	浸	浸	浸													
	洪水警報		○			○				○	○	○	○	○	○	○													
	暴風警報		○			○				○	○	○	○	○	○	○													
2014/7/10 7:06	波浪警報																												
	大雨注意報																												
	雷注意報																												
	洪水注意報																												
	高潮注意報																												
2014/7/10 8:13	大雨警報																												
	洪水警報																												
	暴風警報																												
	波浪警報																												
	雷注意報																												
2014/7/10 13:31	洪水注意報																												
	波浪警報																												
	大雨注意報																												
	雷注意報																												
	強風注意報																												
2014/7/10 15:22	波浪警報																												
	大雨注意報																												
	雷注意報																												
	強風注意報																												
	波浪注意報																												
2014/7/10 22:22	強風注意報																												
	波浪注意報																												
	強風注意報																												
	波浪注意報																												
	雷注意報																												
2014/7/12 18:25	強風注意報																												
	雷注意報																												
2014/7/13 10:50	雷注意報																												

2014年7月の特別警報・警報・注意報 発表履歴表

●:発表 ◇:特別警報から警報 △:特別警報から注意報 ▼:警報から注意報 ○:継続 解:解除  
 浸:浸水害 土:土砂災害 土浸:土砂災害、浸水害 斜体字:発表 下線:特別警報から警報

発表時刻	警報・注意報	宮崎市	都城市	延岡市	日南市	小林市	日向市	串間市	西都市	えびの市	三股町	高原町	国富町	綾町	高鍋町	新富町	西米良村	木城町	川南町	都農町	門川町	諸塚村	椎葉村	美郷町	高千穂町	日之影町	五ヶ瀬町
2014/7/13 10:00	強風注意報	○												●	○	○					○	○	○	○			
2014/7/13 20:37	雷注意報	○												○	○	○					○	○	○	○			
2014/7/14 3:08	強風注意報	○												○	○	○					○	○	○	○			
2014/7/14 13:10	雷注意報	○												○	○	○					○	○	○	○			
2014/7/15 4:24	雷注意報	○												○	○	○					○	○	○	○			
2014/7/15 8:30	雷注意報	○												○	○	○					○	○	○	○			
2014/7/15 14:20	雷注意報	○												○	○	○					○	○	○	○			
2014/7/17 9:45	濃霧注意報	●												○	○	○					○	○	○	○			
2014/7/17 14:24	濃霧注意報	○												○	○	○					○	○	○	○			
2014/7/18 16:41	雷注意報	○												○	○	○					○	○	○	○			
2014/7/18 17:43	大雨注意報	○												○	○	○					○	○	○	○			
2014/7/18 18:41	洪水注意報	○												○	○	○					○	○	○	○			
2014/7/18 18:41	大雨注意報	○												○	○	○					○	○	○	○			
2014/7/18 21:22	雷注意報	○												○	○	○					○	○	○	○			
2014/7/19 7:26	雷注意報	○												○	○	○					○	○	○	○			
2014/7/19 13:45	大雨注意報	○												○	○	○					○	○	○	○			
2014/7/19 13:45	洪水注意報	○												○	○	○					○	○	○	○			
2014/7/19 14:40	大雨注意報	○												○	○	○					○	○	○	○			
2014/7/19 14:40	雷注意報	○												○	○	○					○	○	○	○			
2014/7/19 19:29	大雨注意報	○												○	○	○					○	○	○	○			
2014/7/19 19:29	雷注意報	○												○	○	○					○	○	○	○			
2014/7/20 5:37	濃霧注意報	○												○	○	○					○	○	○	○			
2014/7/20 7:25	濃霧注意報	○												○	○	○					○	○	○	○			
2014/7/20 10:15	雷注意報	○												○	○	○					○	○	○	○			
2014/7/20 10:15	大雨注意報	○												○	○	○					○	○	○	○			
2014/7/20 11:44	雷注意報	○												○	○	○					○	○	○	○			
2014/7/20 11:44	洪水注意報	○												○	○	○					○	○	○	○			
2014/7/20 13:16	大雨注意報	○												○	○	○					○	○	○	○			
2014/7/20 13:16	雷注意報	○												○	○	○					○	○	○	○			
2014/7/20 13:16	洪水注意報	○												○	○	○					○	○	○	○			

2014年7月の特別警報・警報・注意報 発表履歴表

●:発表 ◇:特別警報から警報 △:特別警報から注意報 ▼:警報から注意報 ○:継続 解:解除  
 浸:浸水害 土:土砂災害 土浸:土砂災害、浸水害 斜体字:発表 下線:特別警報から警報

発表時刻	警報・注意報	宮崎市	都城市	延岡市	日南市	小林市	日向市	串間市	西都市	えびの市	三股町	高原町	国富町	綾町	高鍋町	新富町	西米良村	木城町	川南町	都農町	門川町	諸塚村	椎葉村	美郷町	高千穂町	日之影町	五ヶ瀬町		
2014/7/20 15:41	大雨警報					浸●											浸●												
	洪水警報																												
	大雨注意報	○	○	○	○	○	○	○	○	○	○	○	○	○	○	○	○	○	○	○	○	○	○	○	○	○	○	○	○
2014/7/20 17:20	洪水注意報	○	○	○	○	○	○	○	○	○	○	○	○	○	○	○	○	○	○	○	○	○	○	○	○	○	○	○	○
	大雨注意報	○	○	○	○	○	○	○	○	○	○	○	○	○	○	○	○	○	○	○	○	○	○	○	○	○	○	○	○
	雷注意報	○	○	○	○	○	○	○	○	○	○	○	○	○	○	○	○	○	○	○	○	○	○	○	○	○	○	○	○
2014/7/20 20:12	洪水注意報	○	○	○	○	○	○	○	○	○	○	○	○	○	○	○	○	○	○	○	○	○	○	○	○	○	○	○	○
	大雨注意報	○	○	○	○	○	○	○	○	○	○	○	○	○	○	○	○	○	○	○	○	○	○	○	○	○	○	○	○
	雷注意報	○	○	○	○	○	○	○	○	○	○	○	○	○	○	○	○	○	○	○	○	○	○	○	○	○	○	○	○
2014/7/21 11:00	洪水注意報	●	●	●	●	●	●	●	●	●	●	●	●	●	●	●	●	●	●	●	●	●	●	●	●	●	●	●	●
	大雨注意報	○	○	○	○	○	○	○	○	○	○	○	○	○	○	○	○	○	○	○	○	○	○	○	○	○	○	○	○
	雷注意報	○	○	○	○	○	○	○	○	○	○	○	○	○	○	○	○	○	○	○	○	○	○	○	○	○	○	○	○
2014/7/21 14:40	洪水注意報	○	○	○	○	○	○	○	○	○	○	○	○	○	○	○	○	○	○	○	○	○	○	○	○	○	○	○	○
	大雨注意報	○	○	○	○	○	○	○	○	○	○	○	○	○	○	○	○	○	○	○	○	○	○	○	○	○	○	○	○
	雷注意報	○	○	○	○	○	○	○	○	○	○	○	○	○	○	○	○	○	○	○	○	○	○	○	○	○	○	○	○
2014/7/21 21:50	洪水注意報	○	○	○	○	○	○	○	○	○	○	○	○	○	○	○	○	○	○	○	○	○	○	○	○	○	○	○	○
	大雨注意報	○	○	○	○	○	○	○	○	○	○	○	○	○	○	○	○	○	○	○	○	○	○	○	○	○	○	○	○
	雷注意報	○	○	○	○	○	○	○	○	○	○	○	○	○	○	○	○	○	○	○	○	○	○	○	○	○	○	○	○
2014/7/22 5:01	濃霧注意報					●																							
	濃霧注意報					○																							
	雷注意報					○																							
2014/7/23 16:52	雷注意報					○																							
	雷注意報					○																							
	雷注意報					○																							
2014/7/24 18:41	雷注意報					○																							
	雷注意報					○																							
	雷注意報					○																							
2014/7/27 15:17	大雨注意報					○																							
	洪水注意報					○																							
	大雨注意報					○																							
2014/7/27 18:50	雷注意報					○																							
	洪水注意報					○																							
	雷注意報					○																							
2014/7/29 21:09	大雨注意報					○																							
	雷注意報					○																							
	雷注意報					○																							
2014/7/30 8:17	大雨注意報					○																							
	洪水注意報					○																							
	大雨注意報					○																							
2014/7/30 12:57	雷注意報					○																							
	波浪注意報					○																							
	洪水注意報					○																							
2014/7/30 16:18	雷注意報					○																							
	波浪注意報					○																							
	洪水注意報					○																							



2014年7月の特別警報・警報・注意報 発表履歴表

●:発表 ◇:特別警報から警報 ▼:特別警報から注意報 ▲:警報から注意報 ○:継続 解:解除  
 浸:浸水害 土:土砂災害 土浸:土砂災害、浸水害 斜体字:発表 下線:特別警報から警報

発表時刻	警報・注意報	宮崎市	都城市	延岡市	日南市	小林市	日向市	串間市	西都市	えびの市	三股町	高原町	国富町	綾町	高鍋町	新富町	西米良村	木城町	川南町	都農町	門川町	諸塚村	椎葉村	美郷町	高千穂町	日之影町	五ヶ瀬町							
2014/7/30 18:47	大雨警報			浸●																														
	洪水警報			●																														
	大雨注意報		○	○	○	○	○	○	○	○	○	○	○	○	○	○	○	○	○	○	○	○	○	○	○	○	○	○	○					
	雷注意報		○	○	○	○	○	○	○	○	○	○	○	○	○	○	○	○	○	○	○	○	○	○	○	○	○	○	○					
2014/7/30 20:16	波浪注意報			▼																														
	洪水注意報		●	○	○	○	○	○	○	○	○	○	○	○	○	○	○	○	○	○	○	○	○	○	○	○	○	○	○					
	大雨注意報		○	○	○	○	○	○	○	○	○	○	○	○	○	○	○	○	○	○	○	○	○	○	○	○	○	○	○	○				
	雷注意報		○	○	○	○	○	○	○	○	○	○	○	○	○	○	○	○	○	○	○	○	○	○	○	○	○	○	○	○				
2014/7/31 5:00	波浪注意報		●	▼																														
	洪水注意報		○	○	○	○	○	○	○	○	○	○	○	○	○	○	○	○	○	○	○	○	○	○	○	○	○	○	○	○				
	大雨注意報		○	○	○	○	○	○	○	○	○	○	○	○	○	○	○	○	○	○	○	○	○	○	○	○	○	○	○	○	○			
	雷注意報		○	○	○	○	○	○	○	○	○	○	○	○	○	○	○	○	○	○	○	○	○	○	○	○	○	○	○	○	○			
2014/7/31 11:56	強風注意報																																	
	波浪注意報		○	○	○	○	○	○	○	○	○	○	○	○	○	○	○	○	○	○	○	○	○	○	○	○	○	○	○	○	○			
	洪水注意報		○	○	○	○	○	○	○	○	○	○	○	○	○	○	○	○	○	○	○	○	○	○	○	○	○	○	○	○	○	○		
	大雨警報		浸●																															
2014/7/31 13:16	洪水警報																																	
	大雨注意報		○	○	○	○	○	○	○	○	○	○	○	○	○	○	○	○	○	○	○	○	○	○	○	○	○	○	○	○	○	○		
	雷注意報		○	○	○	○	○	○	○	○	○	○	○	○	○	○	○	○	○	○	○	○	○	○	○	○	○	○	○	○	○	○	○	
	強風注意報		○	○	○	○	○	○	○	○	○	○	○	○	○	○	○	○	○	○	○	○	○	○	○	○	○	○	○	○	○	○	○	
2014/7/31 16:25	波浪注意報		○	○	○	○	○	○	○	○	○	○	○	○	○	○	○	○	○	○	○	○	○	○	○	○	○	○	○	○	○	○		
	洪水注意報		○	○	○	○	○	○	○	○	○	○	○	○	○	○	○	○	○	○	○	○	○	○	○	○	○	○	○	○	○	○	○	
	大雨警報		土浸																															
	雷注意報		○	○	○	○	○	○	○	○	○	○	○	○	○	○	○	○	○	○	○	○	○	○	○	○	○	○	○	○	○	○	○	

2014年7月の特別警報・警報・注意報・注意報 発表履歴表

●:発表 ◇:特別警報から警報 ▽:特別警報から注意報 ▼:警報から注意報 ○:継続 解:解除  
 浸:浸水害 土:土砂災害 土浸:土砂災害、浸水害 斜体字:発表 下線:特別警報から警報

発表時刻	警報・注意報	宮崎市	都城市	延岡市	日南市	小林市	日向市	串間市	西都市	えびの市	三股町	高原町	国富町	綾町	高鍋町	新富町	西米良村	木城町	川南町	都農町	門川町	諸塚村	椎葉村	美郷町	高千穂町	日之影町	五ヶ瀬町	
2014/7/31 18:48	大雨警報		土		土			土			土																	
	洪水警報							○																				
	大雨注意報	○		○			○		○	▼																		
	雷注意報	○	○	○	○	○	○	○	○	○	○	○	○	○	○	○	○	○	○	○	○	○	○	○	○	○	○	○
	強風注意報	○	○	○	○	○	○	○	○	○	○	○	○	○	○	○	○	○	○	○	○	○	○	○	○	○	○	○
	波浪注意報	○	○	○	○	○	○	○	○	○	○	○	○	○	○	○	○	○	○	○	○	○	○	○	○	○	○	○
2014/7/31 20:39	洪水注意報	○																										
	大雨注意報	○	▼	▼	▼	▼	○	▼	○	▼	▼	▼	○	○	○	○	○	○	○	○	○	○	○	○	○	○	○	○
	雷注意報	○	▼	▼	▼	▼	○	▼	○	▼	▼	▼	○	○	○	○	○	○	○	○	○	○	○	○	○	○	○	○
	強風注意報	○	○	○	○	○	○	○	○	○	○	○	○	○	○	○	○	○	○	○	○	○	○	○	○	○	○	○
波浪注意報	○	○	○	○	○	○	○	○	○	○	○	○	○	○	○	○	○	○	○	○	○	○	○	○	○	○	○	○
洪水注意報	○	○	○	○	○	○	○	○	○	○	○	○	○	○	○	○	○	○	○	○	○	○	○	○	○	○	○	○

2014年8月の特別警報・警報・注意報 発表履歴表

●:発表 ◇:特別警報から警報 △:特別警報から注意報 ▼:警報から注意報 ○:継続 解:解除  
 浸:浸水害 土:土砂災害 土浸:土砂災害、浸水害 斜体字:発表 下線:特別警報から警報

発表時刻	警報・注意報	宮崎市	都城市	延岡市	日南市	小林市	日向市	串間市	西都市	えびの市	三股町	高原町	国富町	綾町	高鍋町	新富町	西米良村	木城町	川南町	都農町	門川町	諸塚村	椎葉村	美郷町	高千穂町	日之影町	五ヶ瀬町	
2014/8/1 4:35	大雨注意報	○	○	○	○	○	○	○	○	○	○	○	○	○	○	○	○	○	○	○	○	○	○	○	○	○	○	○
	雷注意報	○	○	○	○	○	○	○	○	○	○	○	○	○	○	○	○	○	○	○	○	○	○	○	○	○	○	○
	強風注意報	○	○	○	○	○	○	○	○	○	○	○	○	○	○	○	○	○	○	○	○	○	○	○	○	○	○	○
	波浪注意報	○	○	○	○	○	○	○	○	○	○	○	○	○	○	○	○	○	○	○	○	○	○	○	○	○	○	○
	洪水注意報	○	○	○	○	○	○	○	○	○	○	○	○	○	○	○	○	○	○	○	○	○	○	○	○	○	○	○
2014/8/1 9:25	大雨警報	○	○	○	○	○	○	○	○	○	○	○	○	○	○	○	○	○	○	○	○	○	○	○	○	○	○	○
	洪水警報	○	○	○	○	○	○	○	○	○	○	○	○	○	○	○	○	○	○	○	○	○	○	○	○	○	○	○
	大雨注意報	○	○	○	○	○	○	○	○	○	○	○	○	○	○	○	○	○	○	○	○	○	○	○	○	○	○	○
	雷注意報	○	○	○	○	○	○	○	○	○	○	○	○	○	○	○	○	○	○	○	○	○	○	○	○	○	○	○
	強風注意報	○	○	○	○	○	○	○	○	○	○	○	○	○	○	○	○	○	○	○	○	○	○	○	○	○	○	○
2014/8/1 14:30	波浪注意報	○	○	○	○	○	○	○	○	○	○	○	○	○	○	○	○	○	○	○	○	○	○	○	○	○	○	○
	大雨注意報	○	○	○	○	○	○	○	○	○	○	○	○	○	○	○	○	○	○	○	○	○	○	○	○	○	○	○
	雷注意報	○	○	○	○	○	○	○	○	○	○	○	○	○	○	○	○	○	○	○	○	○	○	○	○	○	○	○
	強風注意報	○	○	○	○	○	○	○	○	○	○	○	○	○	○	○	○	○	○	○	○	○	○	○	○	○	○	○
	波浪注意報	○	○	○	○	○	○	○	○	○	○	○	○	○	○	○	○	○	○	○	○	○	○	○	○	○	○	○
2014/8/1 19:32	洪水注意報	○	○	○	○	○	○	○	○	○	○	○	○	○	○	○	○	○	○	○	○	○	○	○	○	○	○	○
	大雨警報	○	○	○	○	○	○	○	○	○	○	○	○	○	○	○	○	○	○	○	○	○	○	○	○	○	○	○
	波浪警報	○	○	○	○	○	○	○	○	○	○	○	○	○	○	○	○	○	○	○	○	○	○	○	○	○	○	○
	大雨注意報	○	○	○	○	○	○	○	○	○	○	○	○	○	○	○	○	○	○	○	○	○	○	○	○	○	○	○
	雷注意報	○	○	○	○	○	○	○	○	○	○	○	○	○	○	○	○	○	○	○	○	○	○	○	○	○	○	○
2014/8/1 23:46	強風注意報	○	○	○	○	○	○	○	○	○	○	○	○	○	○	○	○	○	○	○	○	○	○	○	○	○	○	○
	波浪注意報	○	○	○	○	○	○	○	○	○	○	○	○	○	○	○	○	○	○	○	○	○	○	○	○	○	○	○
	洪水注意報	○	○	○	○	○	○	○	○	○	○	○	○	○	○	○	○	○	○	○	○	○	○	○	○	○	○	○
	大雨警報	○	○	○	○	○	○	○	○	○	○	○	○	○	○	○	○	○	○	○	○	○	○	○	○	○	○	○
	波浪警報	○	○	○	○	○	○	○	○	○	○	○	○	○	○	○	○	○	○	○	○	○	○	○	○	○	○	○
2014/8/2 3:51	大雨注意報	○	○	○	○	○	○	○	○	○	○	○	○	○	○	○	○	○	○	○	○	○	○	○	○	○	○	○
	雷注意報	○	○	○	○	○	○	○	○	○	○	○	○	○	○	○	○	○	○	○	○	○	○	○	○	○	○	○
	強風注意報	○	○	○	○	○	○	○	○	○	○	○	○	○	○	○	○	○	○	○	○	○	○	○	○	○	○	○
	波浪注意報	○	○	○	○	○	○	○	○	○	○	○	○	○	○	○	○	○	○	○	○	○	○	○	○	○	○	○
	洪水注意報	○	○	○	○	○	○	○	○	○	○	○	○	○	○	○	○	○	○	○	○	○	○	○	○	○	○	○

2014年8月の特別警報・警報・注意報 発表履歴表

●:発表 ◇:特別警報から警報 △:特別警報から注意報 ▼:警報から注意報 ○:継続 解:解除  
 浸:浸水害 土:土砂災害 土浸:土砂災害、浸水害 斜体字:発表 下線:特別警報から警報

発表時刻	警報・注意報	宮崎市	都城市	延岡市	日南市	小林市	日向市	串間市	西都市	えびの市	三股町	高原町	国富町	綾町	高鍋町	新富町	西米良村	木城町	川南町	都農町	門川町	諸塚村	椎葉村	美郷町	高千穂町	日之影町	五ヶ瀬町		
2014/8/2 6:20	大雨警報	○	○	○	○	土	○	○	○	○	○	○	○	土	○	○	○	○	○	○	○	○	○	○	○	○	○	○	
	大雨注意報	○	○	○	○	○	○	○	○	○	○	○	○	○	○	○	○	○	○	○	○	○	○	○	○	○	○	○	
	雷注意報	○	○	○	○	○	○	○	○	○	○	○	○	○	○	○	○	○	○	○	○	○	○	○	○	○	○	○	
	強風注意報	○	○	○	○	○	○	○	○	○	○	○	○	○	○	○	○	○	○	○	○	○	○	○	○	○	○	○	
	波浪注意報	○	○	○	○	○	○	○	○	○	○	○	○	○	○	○	○	○	○	○	○	○	○	○	○	○	○	○	
2014/8/2 9:56	洪水注意報	●	○	○	○	○	○	○	○	○	○	○	○	○	○	○	○	○	○	○	○	○	○	○	○	○	○	○	
	大雨警報	○	○	土	○	○	○	○	○	○	○	○	○	○	○	○	○	○	○	○	○	○	○	○	○	○	○	○	
	大雨注意報	○	○	○	○	▼	○	○	○	○	○	○	○	○	○	○	○	○	○	○	○	○	○	○	○	○	○	○	
	雷注意報	○	○	○	○	○	○	○	○	○	○	○	○	○	○	○	○	○	○	○	○	○	○	○	○	○	○	○	
	強風注意報	○	○	○	○	○	○	○	○	○	○	○	○	○	○	○	○	○	○	○	○	○	○	○	○	○	○	○	
2014/8/2 10:23	波浪注意報	○	○	○	○	○	○	○	○	○	○	○	○	○	○	○	○	○	○	○	○	○	○	○	○	○	○	○	
	洪水注意報	○	○	○	○	○	○	○	○	○	○	○	○	○	○	○	○	○	○	○	○	○	○	○	○	○	○	○	
	大雨警報	○	○	○	○	○	○	○	○	○	○	○	○	○	○	○	○	○	○	○	○	○	○	○	○	○	○	○	
	洪水警報	○	○	●	○	○	○	○	○	○	○	○	○	○	○	○	○	○	○	○	○	○	○	○	○	○	○	○	
	大雨注意報	○	○	○	○	○	○	○	○	○	○	○	○	○	○	○	○	○	○	○	○	○	○	○	○	○	○	○	
2014/8/2 14:09	雷注意報	○	○	○	○	○	○	○	○	○	○	○	○	○	○	○	○	○	○	○	○	○	○	○	○	○	○	○	
	強風注意報	○	○	○	○	○	○	○	○	○	○	○	○	○	○	○	○	○	○	○	○	○	○	○	○	○	○	○	
	波浪注意報	○	○	○	○	○	○	○	○	○	○	○	○	○	○	○	○	○	○	○	○	○	○	○	○	○	○	○	
	洪水注意報	○	○	○	○	○	○	○	○	○	○	○	○	○	○	○	○	○	○	○	○	○	○	○	○	○	○	○	○
	大雨警報	○	○	土	○	○	土	○	○	○	○	○	○	○	○	○	○	○	○	○	○	○	○	○	○	○	○	○	
2014/8/2 16:44	大雨注意報	○	○	○	○	○	○	○	○	○	○	○	○	○	○	○	○	○	○	○	○	○	○	○	○	○	○	○	
	雷注意報	○	○	○	○	○	○	○	○	○	○	○	○	○	○	○	○	○	○	○	○	○	○	○	○	○	○	○	
	強風注意報	○	○	○	○	○	○	○	○	○	○	○	○	○	○	○	○	○	○	○	○	○	○	○	○	○	○	○	
	波浪注意報	○	○	○	○	○	○	○	○	○	○	○	○	○	○	○	○	○	○	○	○	○	○	○	○	○	○	○	
	洪水注意報	○	○	○	○	○	○	○	○	○	○	○	○	○	○	○	○	○	○	○	○	○	○	○	○	○	○	○	
2014/8/2 18:38	大雨警報	○	○	土浸	○	○	土浸	○	○	○	○	○	○	○	○	○	○	○	○	○	○	○	○	○	○	○	○	○	
	洪水警報	○	○	○	○	○	○	○	○	○	○	○	○	○	○	○	○	○	○	○	○	○	○	○	○	○	○	○	
	大雨注意報	○	○	○	○	○	○	○	○	○	○	○	○	○	○	○	○	○	○	○	○	○	○	○	○	○	○	○	
	強風注意報	○	○	○	○	○	○	○	○	○	○	○	○	○	○	○	○	○	○	○	○	○	○	○	○	○	○	○	
	波浪注意報	○	○	○	○	○	○	○	○	○	○	○	○	○	○	○	○	○	○	○	○	○	○	○	○	○	○	○	

2014年8月の特別警報・警報・注意報 発表履歴表

●:発表 ◇:特別警報から警報 △:特別警報から注意報 ▼:警報から注意報 ○:継続 解:解除  
 浸:浸水害 土:土砂災害 土浸:土砂災害、浸水害 斜体字:発表 下線:特別警報から警報

発表時刻	警報・注意報	宮崎市	都城市	延岡市	日南市	小林市	日向市	串間市	西都市	えびの市	三股町	高原町	国富町	綾町	高鍋町	新富町	西米良村	木城町	川南町	都農町	門川町	諸塚村	椎葉村	美郷町	高千穂町	日之影町	五ヶ瀬町
2014/8/2 23:03	大雨警報			土浸			土浸														土浸	土					
	洪水警報																										
	大雨注意報																										
	雷注意報																										
	強風注意報																										
2014/8/3 2:38	波浪注意報																										
	洪水注意報																										
	大雨警報			土																							
	大雨注意報																										
	雷注意報																										
2014/8/3 5:55	強風注意報																										
	波浪注意報																										
	洪水注意報																										
	大雨警報			土																							
	大雨注意報																										
2014/8/3 8:32	雷注意報																										
	強風注意報																										
	波浪注意報																										
	洪水注意報																										
	大雨警報			土																							
2014/8/3 9:53	洪水警報																										
	大雨注意報																										
	雷注意報																										
	強風注意報																										
	波浪注意報																										
2014/8/3 11:20	洪水注意報																										
	大雨注意報																										
	雷注意報																										
	強風注意報																										
	波浪注意報																										

2014年8月の特別警報・警報・注意報 発表履歴表

●:発表 ◇:特別警報から警報 △:特別警報から注意報 ▼:警報から注意報 ○:継続 解:解除  
 浸:浸水害 土:土砂災害 土浸:土砂災害、浸水害 斜体字:発表 下線:特別警報から警報

発表時刻	警報・注意報	宮崎市	都城市	延岡市	日南市	小林市	日向市	串間市	西都市	えびの市	三股町	高原町	国富町	綾町	高鍋町	新富町	西米良村	木城町	川南町	都農町	門川町	諸塚村	椎葉村	美郷町	高千穂町	日之影町	五ヶ瀬町	
2014/8/3 12:36	大雨注意報	○	○	○	○	○	○	○	○	○	○	○	○	○	○	○	○	○	○	○	○	○	○	○	○	○	○	○
	雷注意報	○	○	○	○	○	○	○	○	○	○	○	○	○	○	○	○	○	○	○	○	○	○	○	○	○	○	○
	強風注意報	○	○	○	○	○	○	○	○	○	○	○	○	○	○	○	○	○	○	○	○	○	○	○	○	○	○	○
	波浪注意報	○	○	○	○	○	○	○	○	○	○	○	○	○	○	○	○	○	○	○	○	○	○	○	○	○	○	○
2014/8/3 16:48	洪水注意報	○	○	○	○	○	○	○	○	○	○	○	○	○	○	○	○	○	○	○	○	○	○	○	○	○	○	○
	大雨注意報	○	○	○	○	○	○	○	○	○	○	○	○	○	○	○	○	○	○	○	○	○	○	○	○	○	○	○
	雷注意報	○	○	○	○	○	○	○	○	○	○	○	○	○	○	○	○	○	○	○	○	○	○	○	○	○	○	○
	強風注意報	○	○	○	○	○	○	○	○	○	○	○	○	○	○	○	○	○	○	○	○	○	○	○	○	○	○	○
2014/8/3 22:06	波浪注意報	○	○	○	○	○	○	○	○	○	○	○	○	○	○	○	○	○	○	○	○	○	○	○	○	○	○	○
	洪水注意報	○	○	○	○	○	○	○	○	○	○	○	○	○	○	○	○	○	○	○	○	○	○	○	○	○	○	○
	大雨注意報	○	○	○	○	○	○	○	○	○	○	○	○	○	○	○	○	○	○	○	○	○	○	○	○	○	○	○
	雷注意報	○	○	○	○	○	○	○	○	○	○	○	○	○	○	○	○	○	○	○	○	○	○	○	○	○	○	○
2014/8/3 23:55	強風注意報	○	○	○	○	○	○	○	○	○	○	○	○	○	○	○	○	○	○	○	○	○	○	○	○	○	○	○
	波浪注意報	○	○	○	○	○	○	○	○	○	○	○	○	○	○	○	○	○	○	○	○	○	○	○	○	○	○	○
	洪水注意報	○	○	○	○	○	○	○	○	○	○	○	○	○	○	○	○	○	○	○	○	○	○	○	○	○	○	○
	大雨注意報	○	○	○	○	○	○	○	○	○	○	○	○	○	○	○	○	○	○	○	○	○	○	○	○	○	○	○
2014/8/4 3:57	雷注意報	○	○	○	○	○	○	○	○	○	○	○	○	○	○	○	○	○	○	○	○	○	○	○	○	○	○	○
	強風注意報	○	○	○	○	○	○	○	○	○	○	○	○	○	○	○	○	○	○	○	○	○	○	○	○	○	○	○
	波浪注意報	○	○	○	○	○	○	○	○	○	○	○	○	○	○	○	○	○	○	○	○	○	○	○	○	○	○	○
	洪水注意報	○	○	○	○	○	○	○	○	○	○	○	○	○	○	○	○	○	○	○	○	○	○	○	○	○	○	○
2014/8/4 6:33	濃霧注意報	●	○	○	○	○	○	○	○	○	○	○	○	○	○	○	○	○	○	○	○	○	○	○	○	○	○	○
	大雨注意報	○	○	○	○	○	○	○	○	○	○	○	○	○	○	○	○	○	○	○	○	○	○	○	○	○	○	○
	雷注意報	○	○	○	○	○	○	○	○	○	○	○	○	○	○	○	○	○	○	○	○	○	○	○	○	○	○	○
	強風注意報	○	○	○	○	○	○	○	○	○	○	○	○	○	○	○	○	○	○	○	○	○	○	○	○	○	○	○
2014/8/4 7:40	濃霧注意報	○	○	○	○	○	○	○	○	○	○	○	○	○	○	○	○	○	○	○	○	○	○	○	○	○	○	○
	大雨注意報	○	○	○	○	○	○	○	○	○	○	○	○	○	○	○	○	○	○	○	○	○	○	○	○	○	○	○
	雷注意報	○	○	○	○	○	○	○	○	○	○	○	○	○	○	○	○	○	○	○	○	○	○	○	○	○	○	○
	強風注意報	○	○	○	○	○	○	○	○	○	○	○	○	○	○	○	○	○	○	○	○	○	○	○	○	○	○	○

2014年8月の特別警報・警報・注意報 発表履歴表

●:発表 ◇:特別警報から警報 △:特別警報から注意報 ▼:警報から注意報 ○:継続 解:解除  
 浸:浸水害 土:土砂災害 土浸:土砂災害、浸水害 斜体字:発表 下線:特別警報から警報

発表時刻	警報・注意報	宮崎市	都城市	延岡市	日南市	小林市	日向市	串間市	西都市	えびの市	三股町	高原町	国富町	綾町	高鍋町	新富町	西米良村	木城町	川南町	都農町	門川町	諸塚村	椎葉村	美郷町	高千穂町	日之影町	五ヶ瀬町	
2014/8/4 9:00	大雨警報	○	○	○	○	土	○	○	○	○	○	○	○	○	○	○	○	○	○	○	○	○	○	○	○	○	○	○
	大雨注意報	○	○	○	○	○	○	○	○	○	○	○	○	○	○	○	○	○	○	○	○	○	○	○	○	○	○	○
	雷注意報	○	○	○	○	○	○	○	○	○	○	○	○	○	○	○	○	○	○	○	○	○	○	○	○	○	○	○
	強風注意報	○	○	○	○	○	○	○	○	○	○	○	○	○	○	○	○	○	○	○	○	○	○	○	○	○	○	○
2014/8/4 15:09	波浪注意報	○	○	○	○	○	○	○	○	○	○	○	○	○	○	○	○	○	○	○	○	○	○	○	○	○	○	○
	洪水注意報	○	○	○	○	○	○	○	○	○	○	○	○	○	○	○	○	○	○	○	○	○	○	○	○	○	○	○
	大雨警報	○	○	○	○	土	○	○	○	○	○	○	○	○	○	○	○	○	○	○	○	○	○	○	○	○	○	○
	大雨注意報	○	○	○	○	○	○	○	○	○	○	○	○	○	○	○	○	○	○	○	○	○	○	○	○	○	○	○
2014/8/4 16:58	雷注意報	○	○	○	○	○	○	○	○	○	○	○	○	○	○	○	○	○	○	○	○	○	○	○	○	○	○	○
	強風注意報	○	○	○	○	○	○	○	○	○	○	○	○	○	○	○	○	○	○	○	○	○	○	○	○	○	○	○
	波浪注意報	○	○	○	○	○	○	○	○	○	○	○	○	○	○	○	○	○	○	○	○	○	○	○	○	○	○	○
	洪水注意報	○	○	○	○	○	○	○	○	○	○	○	○	○	○	○	○	○	○	○	○	○	○	○	○	○	○	○
2014/8/4 20:47	大雨警報	○	○	○	○	土	○	○	○	○	○	○	○	○	○	○	○	○	○	○	○	○	○	○	○	○	○	○
	大雨注意報	○	○	○	○	○	○	○	○	○	○	○	○	○	○	○	○	○	○	○	○	○	○	○	○	○	○	○
	雷注意報	○	○	○	○	○	○	○	○	○	○	○	○	○	○	○	○	○	○	○	○	○	○	○	○	○	○	○
	強風注意報	○	○	○	○	○	○	○	○	○	○	○	○	○	○	○	○	○	○	○	○	○	○	○	○	○	○	○
2014/8/4 22:30	波浪注意報	○	○	○	○	○	○	○	○	○	○	○	○	○	○	○	○	○	○	○	○	○	○	○	○	○	○	○
	洪水注意報	○	○	○	○	○	○	○	○	○	○	○	○	○	○	○	○	○	○	○	○	○	○	○	○	○	○	○
	大雨注意報	○	○	○	○	○	○	○	○	○	○	○	○	○	○	○	○	○	○	○	○	○	○	○	○	○	○	○
	雷注意報	○	○	○	○	○	○	○	○	○	○	○	○	○	○	○	○	○	○	○	○	○	○	○	○	○	○	○
2014/8/5 1:05	強風注意報	○	○	○	○	○	○	○	○	○	○	○	○	○	○	○	○	○	○	○	○	○	○	○	○	○	○	○
	波浪注意報	○	○	○	○	○	○	○	○	○	○	○	○	○	○	○	○	○	○	○	○	○	○	○	○	○	○	○
	大雨警報	○	○	○	○	土	○	○	○	○	○	○	○	○	○	○	○	○	○	○	○	○	○	○	○	○	○	○
	大雨注意報	○	○	○	○	○	○	○	○	○	○	○	○	○	○	○	○	○	○	○	○	○	○	○	○	○	○	○
2014/8/5 5:00	雷注意報	○	○	○	○	○	○	○	○	○	○	○	○	○	○	○	○	○	○	○	○	○	○	○	○	○	○	○
	強風注意報	○	○	○	○	○	○	○	○	○	○	○	○	○	○	○	○	○	○	○	○	○	○	○	○	○	○	○
	波浪注意報	○	○	○	○	○	○	○	○	○	○	○	○	○	○	○	○	○	○	○	○	○	○	○	○	○	○	○
	大雨警報	○	○	○	○	○	○	○	○	○	○	○	○	○	○	○	○	○	○	○	○	○	○	○	○	○	○	○

2014年8月の特別警報・警報・注意報 発表履歴表

●:発表 ◇:特別警報から警報 △:特別警報から注意報 ▼:警報から注意報 ○:継続 解:解除  
 浸:浸水害 土:土砂災害 土浸:土砂災害、浸水害 斜体字:発表 下線:特別警報から警報

発表時刻	警報・注意報	宮崎市	都城市	延岡市	日南市	小林市	日向市	串間市	西都市	えびの市	三股町	高原町	国富町	綾町	高鍋町	新富町	西米良村	木城町	川南町	都農町	門川町	諸塚村	椎葉村	美郷町	高千穂町	日之影町	五ヶ瀬町
2014/8/5 8:16	大雨警報	○	○	○	○	土	○	○	○	○	○	土	○	○	○	○	○	○	○	○	○	○	○	○	○	○	○
	大雨注意報	○	○	○	○	○	○	○	○	○	○	○	○	○	○	○	○	○	○	○	○	○	○	○	○	○	○
	強風注意報	○	○	○	○	○	○	○	○	○	○	○	○	○	○	○	○	○	○	○	○	○	○	○	○	○	○
	波浪注意報	○	○	○	○	○	○	○	○	○	○	○	○	○	○	○	○	○	○	○	○	○	○	○	○	○	○
2014/8/5 15:24	大雨警報	○	○	○	○	土	○	○	○	○	○	○	○	○	○	○	○	○	○	○	○	○	○	○	○	○	○
	大雨注意報	○	○	○	○	○	○	○	○	○	○	○	○	○	○	○	○	○	○	○	○	○	○	○	○	○	○
	強風注意報	○	○	○	○	○	○	○	○	○	○	○	○	○	○	○	○	○	○	○	○	○	○	○	○	○	○
	波浪注意報	○	○	○	○	○	○	○	○	○	○	○	○	○	○	○	○	○	○	○	○	○	○	○	○	○	○
2014/8/5 19:37	大雨注意報	○	○	○	○	▼	○	○	○	○	○	○	○	○	○	○	○	○	○	○	○	○	○	○	○	○	○
	大雨注意報	○	○	○	○	○	○	○	○	○	○	○	○	○	○	○	○	○	○	○	○	○	○	○	○	○	○
	強風注意報	○	○	○	○	○	○	○	○	○	○	○	○	○	○	○	○	○	○	○	○	○	○	○	○	○	○
	波浪注意報	○	○	○	○	○	○	○	○	○	○	○	○	○	○	○	○	○	○	○	○	○	○	○	○	○	○
2014/8/5 22:55	大雨注意報	○	○	○	○	○	○	○	○	○	○	○	○	○	○	○	○	○	○	○	○	○	○	○	○	○	○
	大雨注意報	○	○	○	○	○	○	○	○	○	○	○	○	○	○	○	○	○	○	○	○	○	○	○	○	○	○
	強風注意報	○	○	○	○	○	○	○	○	○	○	○	○	○	○	○	○	○	○	○	○	○	○	○	○	○	○
	波浪注意報	○	○	○	○	○	○	○	○	○	○	○	○	○	○	○	○	○	○	○	○	○	○	○	○	○	○
2014/8/6 3:08	濃霧注意報	○	○	○	○	○	○	○	○	○	○	○	○	○	○	○	○	○	○	○	○	○	○	○	○	○	○
	濃霧注意報	○	○	○	○	○	○	○	○	○	○	○	○	○	○	○	○	○	○	○	○	○	○	○	○	○	○
	濃霧注意報	○	○	○	○	○	○	○	○	○	○	○	○	○	○	○	○	○	○	○	○	○	○	○	○	○	○
	濃霧注意報	○	○	○	○	○	○	○	○	○	○	○	○	○	○	○	○	○	○	○	○	○	○	○	○	○	○
2014/8/6 8:55	濃霧注意報	○	○	○	○	○	○	○	○	○	○	○	○	○	○	○	○	○	○	○	○	○	○	○	○	○	○
	濃霧注意報	○	○	○	○	○	○	○	○	○	○	○	○	○	○	○	○	○	○	○	○	○	○	○	○	○	○
	濃霧注意報	○	○	○	○	○	○	○	○	○	○	○	○	○	○	○	○	○	○	○	○	○	○	○	○	○	○
	濃霧注意報	○	○	○	○	○	○	○	○	○	○	○	○	○	○	○	○	○	○	○	○	○	○	○	○	○	○
2014/8/6 12:22	大雨注意報	○	○	○	○	○	○	○	○	○	○	○	○	○	○	○	○	○	○	○	○	○	○	○	○	○	○
	大雨注意報	○	○	○	○	○	○	○	○	○	○	○	○	○	○	○	○	○	○	○	○	○	○	○	○	○	○
	大雨注意報	○	○	○	○	○	○	○	○	○	○	○	○	○	○	○	○	○	○	○	○	○	○	○	○	○	○
	洪水注意報	○	○	○	○	○	○	○	○	○	○	○	○	○	○	○	○	○	○	○	○	○	○	○	○	○	○
2014/8/6 13:04	大雨警報	○	○	○	○	○	○	○	○	○	○	○	○	○	○	○	○	○	○	○	○	○	○	○	○	○	○
	洪水警報	○	○	○	○	○	○	○	○	○	○	○	○	○	○	○	○	○	○	○	○	○	○	○	○	○	○
	雷注意報	○	○	○	○	○	○	○	○	○	○	○	○	○	○	○	○	○	○	○	○	○	○	○	○	○	○
	波浪注意報	○	○	○	○	○	○	○	○	○	○	○	○	○	○	○	○	○	○	○	○	○	○	○	○	○	○
2014/8/6 14:06	大雨警報	○	○	○	○	○	○	○	○	○	○	○	○	○	○	○	○	○	○	○	○	○	○	○	○	○	○
	大雨注意報	○	○	○	○	○	○	○	○	○	○	○	○	○	○	○	○	○	○	○	○	○	○	○	○	○	○
	雷注意報	○	○	○	○	○	○	○	○	○	○	○	○	○	○	○	○	○	○	○	○	○	○	○	○	○	○
	波浪注意報	○	○	○	○	○	○	○	○	○	○	○	○	○	○	○	○	○	○	○	○	○	○	○	○	○	○
2014/8/6 14:45	洪水警報	○	○	○	○	○	○	○	○	○	○	○	○	○	○	○	○	○	○	○	○	○	○	○	○	○	○
	大雨注意報	○	○	○	○	○	○	○	○	○	○	○	○	○	○	○	○	○	○	○	○	○	○	○	○	○	○
	雷注意報	○	○	○	○	○	○	○	○	○	○	○	○	○	○	○	○	○	○	○	○	○	○	○	○	○	○
	波浪注意報	○	○	○	○	○	○	○	○	○	○	○	○	○	○	○	○	○	○	○	○	○	○	○	○	○	○



2014年8月の特別警報・警報・注意報 発表履歴表

●:発表 ◇:特別警報から警報 △:特別警報から注意報 ▼:警報から注意報 ○:継続 解:解除  
 浸:浸水害 土:土砂災害 土浸:土砂災害、浸水害 斜体字:発表 下線:特別警報から警報

発表時刻	警報・注意報	宮崎市	都城市	延岡市	日南市	小林市	日向市	串間市	西都市	えびの市	三股町	高原町	国富町	綾町	高鍋町	新富町	西米良村	木城町	川南町	都農町	門川町	諸塚村	椎葉村	美郷町	高千穂町	日之影町	五ヶ瀬町	
2014/8/6 19:50	大雨注意報	解	解	解	解	解	解	解	解	解	解	解	解	解	解	解	解	解	解	解	解	解	解	解	解	解	解	解
	雷注意報	解	解	解	解	解	解	解	解	解	解	解	解	解	解	解	解	解	解	解	解	解	解	解	解	解	解	解
	波浪注意報	解	解	解	解	解	解	解	解	解	解	解	解	解	解	解	解	解	解	解	解	解	解	解	解	解	解	解
2014/8/7 12:11	洪水注意報	●	●	●	●	●	●	●	●	●	●	●	●	●	●	●	●	●	●	●	●	●	●	●	●	●	●	●
	雷注意報	○	○	○	○	○	○	○	○	○	○	○	○	○	○	○	○	○	○	○	○	○	○	○	○	○	○	○
	波浪注意報	○	○	○	○	○	○	○	○	○	○	○	○	○	○	○	○	○	○	○	○	○	○	○	○	○	○	○
2014/8/7 16:36	雷注意報	●	●	●	●	●	●	●	●	●	●	●	●	●	●	●	●	●	●	●	●	●	●	●	●	●	●	●
	強風注意報	○	○	○	○	○	○	○	○	○	○	○	○	○	○	○	○	○	○	○	○	○	○	○	○	○	○	○
	波浪注意報	○	○	○	○	○	○	○	○	○	○	○	○	○	○	○	○	○	○	○	○	○	○	○	○	○	○	○
2014/8/7 17:13	大雨注意報	○	○	○	○	○	○	○	○	○	○	○	○	○	○	○	○	○	○	○	○	○	○	○	○	○	○	○
	雷注意報	○	○	○	○	○	○	○	○	○	○	○	○	○	○	○	○	○	○	○	○	○	○	○	○	○	○	○
	強風注意報	○	○	○	○	○	○	○	○	○	○	○	○	○	○	○	○	○	○	○	○	○	○	○	○	○	○	○
2014/8/7 20:25	波浪注意報	○	○	○	○	○	○	○	○	○	○	○	○	○	○	○	○	○	○	○	○	○	○	○	○	○	○	○
	洪水注意報	●	●	●	●	●	●	●	●	●	●	●	●	●	●	●	●	●	●	●	●	●	●	●	●	●	●	●
	大雨注意報	○	○	○	○	○	○	○	○	○	○	○	○	○	○	○	○	○	○	○	○	○	○	○	○	○	○	○
2014/8/7 22:50	雷注意報	○	○	○	○	○	○	○	○	○	○	○	○	○	○	○	○	○	○	○	○	○	○	○	○	○	○	○
	強風注意報	○	○	○	○	○	○	○	○	○	○	○	○	○	○	○	○	○	○	○	○	○	○	○	○	○	○	○
	波浪注意報	○	○	○	○	○	○	○	○	○	○	○	○	○	○	○	○	○	○	○	○	○	○	○	○	○	○	○
2014/8/8 0:33	洪水注意報	○	○	○	○	○	○	○	○	○	○	○	○	○	○	○	○	○	○	○	○	○	○	○	○	○	○	○
	大雨注意報	○	○	○	○	○	○	○	○	○	○	○	○	○	○	○	○	○	○	○	○	○	○	○	○	○	○	○
	雷注意報	○	○	○	○	○	○	○	○	○	○	○	○	○	○	○	○	○	○	○	○	○	○	○	○	○	○	○
2014/8/8 4:30	強風注意報	○	○	○	○	○	○	○	○	○	○	○	○	○	○	○	○	○	○	○	○	○	○	○	○	○	○	○
	波浪注意報	○	○	○	○	○	○	○	○	○	○	○	○	○	○	○	○	○	○	○	○	○	○	○	○	○	○	○
	洪水注意報	●	●	●	●	●	●	●	●	●	●	●	●	●	●	●	●	●	●	●	●	●	●	●	●	●	●	●
2014/8/8 10:47	大雨警報	○	○	○	○	○	○	○	○	○	○	○	○	○	○	○	○	○	○	○	○	○	○	○	○	○	○	○
	波浪警報	○	○	○	○	○	○	○	○	○	○	○	○	○	○	○	○	○	○	○	○	○	○	○	○	○	○	○
	大雨注意報	○	○	○	○	○	○	○	○	○	○	○	○	○	○	○	○	○	○	○	○	○	○	○	○	○	○	○
	雷注意報	○	○	○	○	○	○	○	○	○	○	○	○	○	○	○	○	○	○	○	○	○	○	○	○	○	○	○
	強風注意報	○	○	○	○	○	○	○	○	○	○	○	○	○	○	○	○	○	○	○	○	○	○	○	○	○	○	○
	洪水注意報	○	○	○	○	○	○	○	○	○	○	○	○	○	○	○	○	○	○	○	○	○	○	○	○	○	○	○

2014年8月の特別警報・警報・注意報 発表履歴表

●:発表 ◇:特別警報から警報 △:特別警報から注意報 ▼:警報から注意報 ○:継続 解:解除  
 浸:浸水害 土:土砂災害 土浸:土砂災害、浸水害 斜体字:発表 下線:特別警報から警報

発表時刻	警報・注意報	宮崎市	都城市	延岡市	日南市	小林市	日向市	串間市	西都市	えびの市	三股町	高原町	国富町	綾町	高鍋町	新富町	西米良村	木城町	川南町	都農町	門川町	諸塚村	椎葉村	美郷町	高千穂町	日之影町	五ヶ瀬町	
2014/8/8 18:22	大雨警報	●	土		●			●																				
	暴風警報	○			○			○																				
	波浪警報																											
	大雨注意報	○	○	○	○	○	○	○	○	○	○	○	○	○	○	○	○	○	○	○	○	○	○	○	○	○	○	
	雷注意報	○	○	○	○	○	○	○	○	○	○	○	○	○	○	○	○	○	○	○	○	○	○	○	○	○	○	
	強風注意報	○	○	○	○	○	○	○	○	○	○	○	○	○	○	○	○	○	○	○	○	○	○	○	○	○	○	
	洪水注意報	○	○	○	○	○	○	○	○	○	○	○	○	○	○	○	○	○	○	○	○	○	○	○	○	○	○	
	高潮注意報	●	●	●	●	●	●	●	●	●	●	●	●	●	●	●	●	●	●	●	●	●	●	●	●	●	●	●
	大雨警報	●	●	●	●	●	●	●	●	●	●	●	●	●	●	●	●	●	●	●	●	●	●	●	●	●	●	●
	洪水警報	○	○	○	○	○	○	○	○	○	○	○	○	○	○	○	○	○	○	○	○	○	○	○	○	○	○	○
2014/8/9 1:10	暴風警報	○	○	○	○	○	○	○	○	○	○	○	○	○	○	○	○	○	○	○	○	○	○	○	○	○	○	
	波浪警報	○	○	○	○	○	○	○	○	○	○	○	○	○	○	○	○	○	○	○	○	○	○	○	○	○	○	
	大雨注意報	○	○	○	○	○	○	○	○	○	○	○	○	○	○	○	○	○	○	○	○	○	○	○	○	○	○	
	雷注意報	○	○	○	○	○	○	○	○	○	○	○	○	○	○	○	○	○	○	○	○	○	○	○	○	○	○	
	洪水注意報	○	○	○	○	○	○	○	○	○	○	○	○	○	○	○	○	○	○	○	○	○	○	○	○	○	○	
	高潮注意報	○	○	○	○	○	○	○	○	○	○	○	○	○	○	○	○	○	○	○	○	○	○	○	○	○	○	
	大雨警報	○	○	○	○	○	○	○	○	○	○	○	○	○	○	○	○	○	○	○	○	○	○	○	○	○	○	
	洪水警報	○	○	○	○	○	○	○	○	○	○	○	○	○	○	○	○	○	○	○	○	○	○	○	○	○	○	
	暴風警報	○	○	○	○	○	○	○	○	○	○	○	○	○	○	○	○	○	○	○	○	○	○	○	○	○	○	
	波浪警報	○	○	○	○	○	○	○	○	○	○	○	○	○	○	○	○	○	○	○	○	○	○	○	○	○	○	
2014/8/9 3:28	大雨注意報	○	○	○	○	○	○	○	○	○	○	○	○	○	○	○	○	○	○	○	○	○	○	○	○	○	○	
	雷注意報	○	○	○	○	○	○	○	○	○	○	○	○	○	○	○	○	○	○	○	○	○	○	○	○	○		
	洪水注意報	○	○	○	○	○	○	○	○	○	○	○	○	○	○	○	○	○	○	○	○	○	○	○	○	○		
	高潮注意報	○	○	○	○	○	○	○	○	○	○	○	○	○	○	○	○	○	○	○	○	○	○	○	○	○		
	大雨警報	○	○	○	○	○	○	○	○	○	○	○	○	○	○	○	○	○	○	○	○	○	○	○	○	○		
	洪水警報	○	○	○	○	○	○	○	○	○	○	○	○	○	○	○	○	○	○	○	○	○	○	○	○	○		
	暴風警報	○	○	○	○	○	○	○	○	○	○	○	○	○	○	○	○	○	○	○	○	○	○	○	○	○		
	波浪警報	○	○	○	○	○	○	○	○	○	○	○	○	○	○	○	○	○	○	○	○	○	○	○	○	○		
	大雨注意報	○	○	○	○	○	○	○	○	○	○	○	○	○	○	○	○	○	○	○	○	○	○	○	○	○		
	雷注意報	○	○	○	○	○	○	○	○	○	○	○	○	○	○	○	○	○	○	○	○	○	○	○	○	○		
2014/8/9 5:40	洪水注意報	○	○	○	○	○	○	○	○	○	○	○	○	○	○	○	○	○	○	○	○	○	○	○	○	○		
	高潮注意報	○	○	○	○	○	○	○	○	○	○	○	○	○	○	○	○	○	○	○	○	○	○	○	○	○		
	大雨警報	○	○	○	○	○	○	○	○	○	○	○	○	○	○	○	○	○	○	○	○	○	○	○	○	○		
	洪水警報	○	○	○	○	○	○	○	○	○	○	○	○	○	○	○	○	○	○	○	○	○	○	○	○	○		
	暴風警報	○	○	○	○	○	○	○	○	○	○	○	○	○	○	○	○	○	○	○	○	○	○	○	○	○		
	波浪警報	○	○	○	○	○	○	○	○	○	○	○	○	○	○	○	○	○	○	○	○	○	○	○	○	○		
	大雨注意報	○	○	○	○	○	○	○	○	○	○	○	○	○	○	○	○	○	○	○	○	○	○	○	○	○		
	雷注意報	○	○	○	○	○	○	○	○	○	○	○	○	○	○	○	○	○	○	○	○	○	○	○	○	○		
	洪水注意報	○	○	○	○	○	○	○	○	○	○	○	○	○	○	○	○	○	○	○	○	○	○	○	○	○		
	高潮注意報	○	○	○	○	○	○	○	○	○	○	○	○	○	○	○	○	○	○	○	○	○	○	○	○	○		

2014年8月の特別警報・警報・注意報 発表履歴表

●:発表 ◇:特別警報から警報 △:特別警報から注意報 ▼:警報から注意報 ○:継続 解:解除  
 浸:浸水害 土:土砂災害 土浸:土砂災害、浸水害 斜体字:発表 下線:特別警報から警報

発表時刻	警報・注意報	宮崎市	都城市	延岡市	日南市	小林市	日向市	串間市	西都市	えびの市	三股町	高原町	国富町	綾町	高鍋町	新富町	西米良村	木城町	川南町	都農町	門川町	諸塚村	椎葉村	美郷町	高千穂町	日之影町	五ヶ瀬町
2014/8/9 7:31	大雨警報	土浸	土浸	土浸	土浸	浸	土浸	土浸	土浸	浸	土浸	浸	土浸	土浸	土浸	土浸		土浸	土浸	土浸	土浸	土	土	土浸	浸	土	
	洪水警報	○	○	○	○	○	○	○	○	○	○	○	○	○	○	○		○	○	○	○	○	○	○	○	○	○
	暴風警報	○	○	○	○	○	○	○	○	○	○	○	○	○	○	○		○	○	○	○	○	○	○	○	○	○
	波浪警報	○	○	○	○	○	○	○	○	○	○	○	○	○	○	○		○	○	○	○	○	○	○	○	○	○
	大雨注意報	○	○	○	○	○	○	○	○	○	○	○	○	○	○	○		○	○	○	○	○	○	○	○	○	○
	雷注意報	○	○	○	○	○	○	○	○	○	○	○	○	○	○	○		○	○	○	○	○	○	○	○	○	○
	洪水注意報	○	○	○	○	○	○	○	○	○	○	○	○	○	○	○		○	○	○	○	○	○	○	○	○	○
	高潮注意報	○	○	○	○	○	○	○	○	○	○	○	○	○	○	○		○	○	○	○	○	○	○	○	○	○
	大雨警報	土	土	土	土	土	土	土	土	土	土	土	土	土	土	土		土	土	土	土	土	土	土	土	土	土
	洪水警報	○	○	○	○	○	○	○	○	○	○	○	○	○	○	○		○	○	○	○	○	○	○	○	○	○
2014/8/9 14:49	暴風警報	○	○	○	○	○	○	○	○	○	○	○	○	○	○		○	○	○	○	○	○	○	○	○	○	○
	波浪警報	○	○	○	○	○	○	○	○	○	○	○	○	○	○		○	○	○	○	○	○	○	○	○	○	
	高潮警報	○	○	○	○	○	○	○	○	○	○	○	○	○	○		○	○	○	○	○	○	○	○	○	○	
	大雨注意報	○	○	○	○	○	○	○	○	○	○	○	○	○	○		○	○	○	○	○	○	○	○	○	○	
	雷注意報	○	○	○	○	○	○	○	○	○	○	○	○	○	○		○	○	○	○	○	○	○	○	○	○	
	洪水注意報	○	○	○	○	○	○	○	○	○	○	○	○	○	○		○	○	○	○	○	○	○	○	○	○	
	高潮注意報	○	○	○	○	○	○	○	○	○	○	○	○	○	○		○	○	○	○	○	○	○	○	○	○	
	大雨警報	土	土	土	土	土	土	土	土	土	土	土	土	土	土		土	土	土	土	土	土	土	土	土	土	土
	暴風警報	○	○	○	○	○	○	○	○	○	○	○	○	○	○		○	○	○	○	○	○	○	○	○	○	○
	2014/8/9 17:35	波浪警報	○	○	○	○	○	○	○	○	○	○	○	○	○		○	○	○	○	○	○	○	○	○	○	○
高潮警報		○	○	○	○	○	○	○	○	○	○	○	○	○		○	○	○	○	○	○	○	○	○	○	○	
大雨注意報		○	○	○	○	○	○	○	○	○	○	○	○	○		○	○	○	○	○	○	○	○	○	○	○	
雷注意報		○	○	○	○	○	○	○	○	○	○	○	○	○		○	○	○	○	○	○	○	○	○	○	○	
強風注意報		○	○	○	○	○	○	○	○	○	○	○	○	○		○	○	○	○	○	○	○	○	○	○	○	
洪水注意報		○	○	○	○	○	○	○	○	○	○	○	○	○		○	○	○	○	○	○	○	○	○	○	○	
高潮注意報		○	○	○	○	○	○	○	○	○	○	○	○	○		○	○	○	○	○	○	○	○	○	○	○	
大雨警報		○	○	土	○	○	○	○	○	○	○	○	○	○		○	○	○	○	○	○	○	○	○	○	○	
暴風警報		○	○	○	○	○	○	○	○	○	○	○	○	○		○	○	○	○	○	○	○	○	○	○	○	
2014/8/9 19:50		波浪警報	○	○	○	○	○	○	○	○	○	○	○	○	○		○	○	○	○	○	○	○	○	○	○	○
	大雨注意報	○	○	○	○	○	○	○	○	○	○	○	○	○		○	○	○	○	○	○	○	○	○	○	○	
	強風注意報	○	○	○	○	○	○	○	○	○	○	○	○	○		○	○	○	○	○	○	○	○	○	○	○	
	洪水注意報	○	○	○	○	○	○	○	○	○	○	○	○	○		○	○	○	○	○	○	○	○	○	○	○	
	高潮注意報	○	○	○	○	○	○	○	○	○	○	○	○	○		○	○	○	○	○	○	○	○	○	○	○	
	大雨警報	○	○	○	○	○	○	○	○	○	○	○	○	○		○	○	○	○	○	○	○	○	○	○	○	
	暴風警報	○	○	○	○	○	○	○	○	○	○	○	○	○		○	○	○	○	○	○	○	○	○	○	○	
	波浪警報	○	○	○	○	○	○	○	○	○	○	○	○	○		○	○	○	○	○	○	○	○	○	○	○	
	大雨注意報	○	○	○	○	○	○	○	○	○	○	○	○	○		○	○	○	○	○	○	○	○	○	○	○	
	2014/8/9 21:25	強風注意報	○	○	○	○	○	○	○	○	○	○	○	○	○		○	○	○	○	○	○	○	○	○	○	○
洪水注意報		○	○	○	○	○	○	○	○	○	○	○	○	○		○	○	○	○	○	○	○	○	○	○	○	
高潮注意報		○	○	○	○	○	○	○	○	○	○	○	○	○		○	○	○	○	○	○	○	○	○	○	○	
大雨警報		○	○	○	○	○	○	○	○	○	○	○	○	○		○	○	○	○	○	○	○	○	○	○	○	
雷注意報		○	○	○	○	○	○	○	○	○	○	○	○	○		○	○	○	○	○	○	○	○	○	○	○	
強風注意報		○	○	○	○	○	○	○	○	○	○	○	○	○		○	○	○	○	○	○	○	○	○	○	○	
洪水注意報		○	○	○	○	○	○	○	○	○	○	○	○	○		○	○	○	○	○	○	○	○	○	○	○	
高潮注意報		○	○	○	○	○	○	○	○	○	○	○	○	○		○	○	○	○	○	○	○	○	○	○	○	
大雨警報		○	○	○	○	○	○	○	○	○	○	○	○	○		○	○	○	○	○	○	○	○	○	○	○	
高潮注意報		○	○	○	○	○	○	○	○	○	○	○	○	○		○	○	○	○	○	○	○	○	○	○	○	

2014年8月の特別警報・警報・注意報 発表履歴表

●:発表 ◇:特別警報から警報 ▽:特別警報から注意報 ▼:警報から注意報 ○:継続 解:解除  
 浸:浸水害 土:土砂災害 土浸:土砂災害、浸水害 斜体字:発表 下線:特別警報から警報

発表時刻	警報・注意報	宮崎市	都城市	延岡市	日南市	小林市	日向市	串間市	西都市	えびの市	三股町	高原町	国富町	綾町	高鍋町	新富町	西米良村	木城町	川南町	都農町	門川町	諸塚村	椎葉村	美郷町	高千穂町	日之影町	五ヶ瀬町
	暴風警報																										
	波浪警報																										
2014/8/10 3:20	大雨注意報																										
	強風注意報	▼	解		▼	○		▼	○	○	解	○	○	○								解					
	波浪注意報	▼			▼			▼																			
	洪水注意報																										
	高潮注意報				●			●															●				
2014/8/10 6:20	大雨注意報	○		解	○	○	▼	○	○	○		○	○	○	▼	▼					▼	▼					
	強風注意報	○		▼	○	○	▼	○	○	○		○	○	○	▼	▼					○	○					
	波浪注意報																										
2014/8/10 8:40	大雨注意報	○			○	○		○	○	○		○	○	○	○	○					○	○					
	強風注意報	○			○	○		○	○	○		○	○	○	○	○					○	○					
	波浪注意報	○			○	○		○	○	○		○	○	○	○	○					○	○					
2014/8/10 10:57	強風注意報	○			○	○		○	○	○		○	○	○	○						○	○					
	波浪注意報	○			○	○		○	○	○		○	○	○	○						○	○					
2014/8/10 18:41	高潮注意報	○			○	○		○	○	○		○	○	○	○						○	○					
	強風注意報	○			○	○		○	○	○		○	○	○	○						○	○					
	波浪注意報	○			○	○		○	○	○		○	○	○	○						○	○					
2014/8/10 23:09	高潮注意報	解			○	○		○	○	○		○	○	○	○						○	○					
	強風注意報	解			○	○		○	○	○		○	○	○	○						○	○					
	波浪注意報	解			○	○		○	○	○		○	○	○	○						○	○					
2014/8/11 16:00	高潮注意報				○	○		○	○	○		○	○	○	○						○	○					
2014/8/12 15:31	高潮注意報				○	○		○	○	○		○	○	○	○						○	○					
2014/8/13 10:51	高潮注意報				○	○		○	○	○		○	○	○	○						○	○					
2014/8/14 6:18	雷注意報	●			○	○		○	○	○		○	○	○	○						○	○					
2014/8/15 8:03	雷注意報	○			○	○		○	○	○		○	○	○	○						○	○					
	強風注意報	○			○	○		○	○	○		○	○	○	○						○	○					
2014/8/15 20:57	大雨注意報	○			○	○		○	○	○		○	○	○	○						○	○					
	強風注意報	○			○	○		○	○	○		○	○	○	○						○	○					
	波浪注意報	○			○	○		○	○	○		○	○	○	○						○	○					
2014/8/15 22:25	雷注意報	○			○	○		○	○	○		○	○	○	○						○	○					
	強風注意報	○			○	○		○	○	○		○	○	○	○						○	○					
	洪水注意報	○			○	○		○	○	○		○	○	○	○						○	○					
2014/8/16 2:18	雷注意報	○			○	○		○	○	○		○	○	○	○						○	○					
	強風注意報	○			○	○		○	○	○		○	○	○	○						○	○					
2014/8/16 13:50	雷注意報	○			○	○		○	○	○		○	○	○	○						○	○					
	洪水注意報	○			○	○		○	○	○		○	○	○	○						○	○					

2014年8月の特別警報・警報・注意報 発表履歴表

●:発表 ◇:特別警報から警報 △:特別警報から注意報 ▼:警報から注意報 ○:継続 解:解除  
 浸:浸水害 土:土砂災害 土浸:土砂災害、浸水害 斜体字:発表 下線:特別警報から警報

発表時刻	警報・注意報	宮崎市	都城市	延岡市	日南市	小林市	日向市	串間市	西都市	えびの市	三股町	高原町	国富町	綾町	高鍋町	新富町	西米良村	木城町	川南町	都農町	門川町	諸塚村	椎葉村	美郷町	高千穂町	日之影町	五ヶ瀬町
2014/8/16 15:03	大雨注意報 雷注意報 洪水注意報	○	○	○	○	○	○	○	○	○	○	○	○	○	○	○	○	○	○	○	○	○	○	○	○	○	○
2014/8/16 19:10	大雨注意報 雷注意報 洪水注意報	解	解	解	解	解	解	解	解	解	解	解	解	解	解	解	解	解	解	解	解	解	解	解	解	解	解
2014/8/17 10:25	洪水注意報 雷注意報	●	●	●	●	●	●	●	●	●	●	●	●	●	●	●	●	●	●	●	●	●	●	●	●	●	●
2014/8/17 18:40	大雨注意報 雷注意報 洪水注意報	○	○	○	○	○	○	○	○	○	○	○	○	○	○	○	○	○	○	○	○	○	○	○	○	○	○
2014/8/17 21:17	大雨注意報 雷注意報 洪水注意報	解	解	解	解	解	解	解	解	解	解	解	解	解	解	解	解	解	解	解	解	解	解	解	解	解	解
2014/8/18 0:03	雷注意報	●	●	●	●	●	●	●	●	●	●	●	●	●	●	●	●	●	●	●	●	●	●	●	●	●	●
2014/8/18 21:30	雷注意報	解	解	解	解	解	解	解	解	解	解	解	解	解	解	解	解	解	解	解	解	解	解	解	解	解	解
2014/8/19 7:43	雷注意報	●	●	●	●	●	●	●	●	●	●	●	●	●	●	●	●	●	●	●	●	●	●	●	●	●	●
2014/8/19 22:10	雷注意報	○	○	○	○	○	○	○	○	○	○	○	○	○	○	○	○	○	○	○	○	○	○	○	○	○	○
2014/8/20 20:30	雷注意報	解	解	解	解	解	解	解	解	解	解	解	解	解	解	解	解	解	解	解	解	解	解	解	解	解	解
2014/8/21 5:48	濃霧注意報	●	●	●	●	●	●	●	●	●	●	●	●	●	●	●	●	●	●	●	●	●	●	●	●	●	●
2014/8/21 7:51	濃霧注意報	解	解	解	解	解	解	解	解	解	解	解	解	解	解	解	解	解	解	解	解	解	解	解	解	解	解
2014/8/21 14:17	雷注意報	●	●	●	●	●	●	●	●	●	●	●	●	●	●	●	●	●	●	●	●	●	●	●	●	●	●
2014/8/21 17:56	大雨注意報	○	○	○	○	○	○	○	○	○	○	○	○	○	○	○	○	○	○	○	○	○	○	○	○	○	○
2014/8/21 20:15	洪水注意報 大雨注意報	解	解	解	解	解	解	解	解	解	解	解	解	解	解	解	解	解	解	解	解	解	解	解	解	解	解
2014/8/22 7:18	洪水注意報 雷注意報	●	●	●	●	●	●	●	●	●	●	●	●	●	●	●	●	●	●	●	●	●	●	●	●	●	●
2014/8/22 16:36	大雨注意報 雷注意報 洪水注意報	○	○	○	○	○	○	○	○	○	○	○	○	○	○	○	○	○	○	○	○	○	○	○	○	○	○
2014/8/22 18:33	大雨注意報 雷注意報 洪水注意報	解	解	解	解	解	解	解	解	解	解	解	解	解	解	解	解	解	解	解	解	解	解	解	解	解	解
2014/8/22 21:53	雷注意報 洪水注意報	○	○	○	○	○	○	○	○	○	○	○	○	○	○	○	○	○	○	○	○	○	○	○	○	○	○
2014/8/23 14:45	洪水注意報 雷注意報 洪水注意報	●	●	●	●	●	●	●	●	●	●	●	●	●	●	●	●	●	●	●	●	●	●	●	●	●	●
2014/8/23 20:20	大雨注意報 雷注意報 洪水注意報	解	解	解	解	解	解	解	解	解	解	解	解	解	解	解	解	解	解	解	解	解	解	解	解	解	解



2014年9月の特別警報・警報・注意報 発表履歴表

●:発表 ◇:特別警報から警報 △:特別警報から注意報 ▼:警報から注意報 ○:継続 解:解除  
 浸:浸水害 土:土砂災害 土浸:土砂災害、浸水害 斜体字:発表 下線:特別警報から警報

発表時刻	警報・注意報	宮崎市	都城市	延岡市	日南市	小林市	日向市	串間市	西都市	えびの市	三股町	高原町	国富町	綾町	高鍋町	新富町	西米良村	木城町	川南町	都農町	門川町	諸塚村	椎葉村	美郷町	高千穂町	日之影町	五ヶ瀬町	
2014/9/1 2:00	雷注意報	●	●	●	●	●	●	●	●	●	●	●	●	●	●	●	●	●	●	●	●	●	●	●	●	●	●	●
2014/9/1 11:48	大雨注意報	○	○	○	○	○	○	○	○	○	○	○	○	○	○	○	○	○	○	○	○	○	○	○	○	○	○	○
2014/9/1 16:12	雷注意報	○	○	○	○	○	○	○	○	○	○	○	○	○	○	○	○	○	○	○	○	○	○	○	○	○	○	○
	洪水注意報	○	○	○	○	○	○	○	○	○	○	○	○	○	○	○	○	○	○	○	○	○	○	○	○	○	○	○
2014/9/1 18:05	大雨注意報	○	○	○	○	○	○	○	○	○	○	○	○	○	○	○	○	○	○	○	○	○	○	○	○	○	○	○
2014/9/1 18:05	雷注意報	○	○	○	○	○	○	○	○	○	○	○	○	○	○	○	○	○	○	○	○	○	○	○	○	○	○	○
2014/9/1 21:09	洪水注意報	○	○	○	○	○	○	○	○	○	○	○	○	○	○	○	○	○	○	○	○	○	○	○	○	○	○	○
2014/9/2 6:06	濃霧注意報	○	○	○	○	○	○	○	○	○	○	○	○	○	○	○	○	○	○	○	○	○	○	○	○	○	○	○
2014/9/2 7:54	濃霧注意報	○	○	○	○	○	○	○	○	○	○	○	○	○	○	○	○	○	○	○	○	○	○	○	○	○	○	○
2014/9/2 13:20	雷注意報	○	○	○	○	○	○	○	○	○	○	○	○	○	○	○	○	○	○	○	○	○	○	○	○	○	○	○
2014/9/3 2:35	雷注意報	○	○	○	○	○	○	○	○	○	○	○	○	○	○	○	○	○	○	○	○	○	○	○	○	○	○	○
2014/9/3 16:45	雷注意報	○	○	○	○	○	○	○	○	○	○	○	○	○	○	○	○	○	○	○	○	○	○	○	○	○	○	○
2014/9/3 23:20	大雨注意報	○	○	○	○	○	○	○	○	○	○	○	○	○	○	○	○	○	○	○	○	○	○	○	○	○	○	○
2014/9/3 23:20	洪水注意報	○	○	○	○	○	○	○	○	○	○	○	○	○	○	○	○	○	○	○	○	○	○	○	○	○	○	○
2014/9/4 3:26	大雨注意報	○	○	○	○	○	○	○	○	○	○	○	○	○	○	○	○	○	○	○	○	○	○	○	○	○	○	○
2014/9/4 3:26	洪水注意報	○	○	○	○	○	○	○	○	○	○	○	○	○	○	○	○	○	○	○	○	○	○	○	○	○	○	○
2014/9/4 4:05	雷注意報	○	○	○	○	○	○	○	○	○	○	○	○	○	○	○	○	○	○	○	○	○	○	○	○	○	○	○
2014/9/4 4:05	濃霧注意報	○	○	○	○	○	○	○	○	○	○	○	○	○	○	○	○	○	○	○	○	○	○	○	○	○	○	○
2014/9/4 8:10	雷注意報	○	○	○	○	○	○	○	○	○	○	○	○	○	○	○	○	○	○	○	○	○	○	○	○	○	○	○
2014/9/4 8:10	濃霧注意報	○	○	○	○	○	○	○	○	○	○	○	○	○	○	○	○	○	○	○	○	○	○	○	○	○	○	○
2014/9/4 19:29	大雨注意報	○	○	○	○	○	○	○	○	○	○	○	○	○	○	○	○	○	○	○	○	○	○	○	○	○	○	○
2014/9/4 19:29	洪水注意報	○	○	○	○	○	○	○	○	○	○	○	○	○	○	○	○	○	○	○	○	○	○	○	○	○	○	○
2014/9/4 21:12	大雨注意報	○	○	○	○	○	○	○	○	○	○	○	○	○	○	○	○	○	○	○	○	○	○	○	○	○	○	○
2014/9/4 21:12	洪水注意報	○	○	○	○	○	○	○	○	○	○	○	○	○	○	○	○	○	○	○	○	○	○	○	○	○	○	○
2014/9/5 7:39	雷注意報	○	○	○	○	○	○	○	○	○	○	○	○	○	○	○	○	○	○	○	○	○	○	○	○	○	○	○
2014/9/5 7:39	濃霧注意報	○	○	○	○	○	○	○	○	○	○	○	○	○	○	○	○	○	○	○	○	○	○	○	○	○	○	○
2014/9/5 8:57	雷注意報	○	○	○	○	○	○	○	○	○	○	○	○	○	○	○	○	○	○	○	○	○	○	○	○	○	○	○
2014/9/5 8:57	濃霧注意報	○	○	○	○	○	○	○	○	○	○	○	○	○	○	○	○	○	○	○	○	○	○	○	○	○	○	○
2014/9/5 10:57	大雨注意報	○	○	○	○	○	○	○	○	○	○	○	○	○	○	○	○	○	○	○	○	○	○	○	○	○	○	○
2014/9/5 10:57	洪水注意報	○	○	○	○	○	○	○	○	○	○	○	○	○	○	○	○	○	○	○	○	○	○	○	○	○	○	○
2014/9/5 12:15	雷注意報	○	○	○	○	○	○	○	○	○	○	○	○	○	○	○	○	○	○	○	○	○	○	○	○	○	○	○
2014/9/5 12:15	洪水注意報	○	○	○	○	○	○	○	○	○	○	○	○	○	○	○	○	○	○	○	○	○	○	○	○	○	○	○

2014年9月の特別警報・警報・注意報 発表履歴表

●:発表 ◇:特別警報から警報 △:特別警報から注意報 ▼:警報から注意報 ○:継続 解:解除  
 浸:浸水害 土:土砂災害 土浸:土砂災害、浸水害 斜体字:発表 下線:特別警報から警報

発表時刻	警報・注意報	宮崎市	都城市	延岡市	日南市	小林市	日向市	串間市	西都市	えびの市	三股町	高原町	国富町	綾町	高鍋町	新富町	西米良村	木城町	川南町	都農町	門川町	諸塚村	椎葉村	美郷町	高千穂町	日之影町	五ヶ瀬町		
2014/9/5 12:34	大雨警報	浸●			浸●					浸●																			
	洪水警報																												
	雷注意報			●																									
	洪水注意報	浸	浸	●																									
2014/9/5 14:04	大雨警報																												
	洪水警報																												
	雷注意報																												
	洪水注意報																												
2014/9/5 15:31	大雨注意報	▼	▼	▼	▼	▼	▼	▼	▼	▼	▼	▼	▼	▼	▼	▼	▼	▼	▼	▼	▼	▼	▼	▼	▼	▼	▼	▼	
	洪水注意報	▼	▼	▼	▼	▼	▼	▼	▼	▼	▼	▼	▼	▼	▼	▼	▼	▼	▼	▼	▼	▼	▼	▼	▼	▼	▼	▼	
	雷注意報																												
	洪水注意報																												
2014/9/5 17:30	大雨注意報																												
	洪水注意報																												
	雷注意報																												
	洪水注意報																												
2014/9/5 22:32	雷注意報																												
	濃霧注意報	●																											
	雷注意報																												
	濃霧注意報																												
2014/9/6 2:33	大雨注意報	●																											
	洪水注意報	●																											
	雷注意報																												
	洪水注意報																												
2014/9/6 6:08	大雨注意報	●																											
	洪水注意報	●																											
	雷注意報																												
	濃霧注意報																												
2014/9/6 7:46	大雨注意報																												
	洪水注意報																												
	雷注意報																												
	濃霧注意報																												
2014/9/6 14:41	大雨注意報																												
	洪水注意報																												
	雷注意報																												
	洪水注意報																												
2014/9/6 16:29	大雨警報																												
	洪水警報																												
	雷注意報																												
	洪水注意報																												
2014/9/6 18:30	大雨注意報																												
	雷注意報																												
	洪水注意報																												
	雷注意報																												
2014/9/6 21:25	洪水注意報																												
	雷注意報																												
2014/9/7 3:10	洪水注意報																												
	雷注意報																												



2014年9月の特別警報・警報・注意報 発表履歴表

●:発表 ◇:特別警報から警報 △:特別警報から注意報 ▼:警報から注意報 ○:継続 解:解除  
 浸:浸水害 土:土砂災害 土浸:土砂災害、浸水害 斜体字:発表 下線:特別警報から警報

発表時刻	警報・注意報	宮崎市	都城市	延岡市	日南市	小林市	日向市	串間市	西都市	えびの市	三股町	高原町	国富町	綾町	高鍋町	新富町	西米良村	木城町	川南町	都農町	門川町	諸塚村	椎葉村	美郷町	高千穂町	日之影町	五ヶ瀬町
2014/9/7 5:35	雷注意報	●	●	●	●	●	●	●	●	●	●	●	●	●	●	●	●	●	●	●	●	●	●	●	●	●	●
2014/9/7 8:51	濃霧注意報	●	●	●	●	●	●	●	●	●	●	●	●	●	●	●	●	●	●	●	●	●	●	●	●	●	●
2014/9/7 11:13	雷注意報	●	●	●	●	●	●	●	●	●	●	●	●	●	●	●	●	●	●	●	●	●	●	●	●	●	●
2014/9/7 17:03	雷注意報	●	●	●	●	●	●	●	●	●	●	●	●	●	●	●	●	●	●	●	●	●	●	●	●	●	●
2014/9/7 20:07	波浪注意報	○	○	○	○	○	○	○	○	○	○	○	○	○	○	○	○	○	○	○	○	○	○	○	○	○	○
2014/9/8 4:47	波浪注意報	○	○	○	○	○	○	○	○	○	○	○	○	○	○	○	○	○	○	○	○	○	○	○	○	○	○
2014/9/8 8:36	強風注意報	●	●	●	●	●	●	●	●	●	●	●	●	●	●	●	●	●	●	●	●	●	●	●	●	●	●
2014/9/8 11:36	強風注意報	●	●	●	●	●	●	●	●	●	●	●	●	●	●	●	●	●	●	●	●	●	●	●	●	●	●
2014/9/8 14:59	雷注意報	●	●	●	●	●	●	●	●	●	●	●	●	●	●	●	●	●	●	●	●	●	●	●	●	●	●
2014/9/8 15:54	高潮注意報	○	○	○	○	○	○	○	○	○	○	○	○	○	○	○	○	○	○	○	○	○	○	○	○	○	○
2014/9/8 18:28	雷注意報	●	●	●	●	●	●	●	●	●	●	●	●	●	●	●	●	●	●	●	●	●	●	●	●	●	●
2014/9/9 7:03	高潮注意報	○	○	○	○	○	○	○	○	○	○	○	○	○	○	○	○	○	○	○	○	○	○	○	○	○	○
2014/9/9 7:03	濃霧注意報	○	○	○	○	○	○	○	○	○	○	○	○	○	○	○	○	○	○	○	○	○	○	○	○	○	○
2014/9/9 8:13	濃霧注意報	○	○	○	○	○	○	○	○	○	○	○	○	○	○	○	○	○	○	○	○	○	○	○	○	○	○
2014/9/9 10:26	高潮注意報	○	○	○	○	○	○	○	○	○	○	○	○	○	○	○	○	○	○	○	○	○	○	○	○	○	○
2014/9/9 16:29	波浪注意報	●	●	●	●	●	●	●	●	●	●	●	●	●	●	●	●	●	●	●	●	●	●	●	●	●	●
2014/9/9 16:29	高潮注意報	○	○	○	○	○	○	○	○	○	○	○	○	○	○	○	○	○	○	○	○	○	○	○	○	○	○
2014/9/10 3:09	波浪注意報	●	●	●	●	●	●	●	●	●	●	●	●	●	●	●	●	●	●	●	●	●	●	●	●	●	●
2014/9/10 10:15	高潮注意報	○	○	○	○	○	○	○	○	○	○	○	○	○	○	○	○	○	○	○	○	○	○	○	○	○	○
2014/9/10 15:17	雷注意報	●	●	●	●	●	●	●	●	●	●	●	●	●	●	●	●	●	●	●	●	●	●	●	●	●	●
2014/9/10 15:17	波浪注意報	○	○	○	○	○	○	○	○	○	○	○	○	○	○	○	○	○	○	○	○	○	○	○	○	○	○
2014/9/10 16:59	大雨注意報	○	○	○	○	○	○	○	○	○	○	○	○	○	○	○	○	○	○	○	○	○	○	○	○	○	○
2014/9/10 16:59	洪水注意報	○	○	○	○	○	○	○	○	○	○	○	○	○	○	○	○	○	○	○	○	○	○	○	○	○	○
2014/9/10 20:23	高潮注意報	○	○	○	○	○	○	○	○	○	○	○	○	○	○	○	○	○	○	○	○	○	○	○	○	○	○
2014/9/10 20:23	大雨注意報	○	○	○	○	○	○	○	○	○	○	○	○	○	○	○	○	○	○	○	○	○	○	○	○	○	○
2014/9/10 20:23	雷注意報	○	○	○	○	○	○	○	○	○	○	○	○	○	○	○	○	○	○	○	○	○	○	○	○	○	○
2014/9/11 2:00	高潮注意報	○	○	○	○	○	○	○	○	○	○	○	○	○	○	○	○	○	○	○	○	○	○	○	○	○	○

2014年9月の特別警報・警報・注意報 発表履歴表

●:発表 ◇:特別警報から警報 △:特別警報から注意報 ▼:警報から注意報 ○:継続 解:解除  
 浸:浸水害 土:土砂災害 土浸:土砂災害、浸水害 斜体字:発表 下線:特別警報から警報

発表時刻	警報・注意報	宮崎市	都城市	延岡市	日南市	小林市	日向市	串間市	西都市	えびの市	三股町	高原町	国富町	綾町	高鍋町	新富町	西米良村	木城町	川南町	都農町	門川町	諸塚村	椎葉村	美郷町	高千穂町	日之影町	五ヶ瀬町	
2014/9/11 6:27	高潮注意報 濃霧注意報	●			○	●		○		●	●	●																
2014/9/11 7:51	高潮注意報 濃霧注意報	解	解		○	解		○		解	解	解																
2014/9/11 17:07	雷注意報 高潮注意報 大雨注意報	●	●	○	○	○	○	○	○	○	○	○	○	○	○	○	○	○	○	○	○	○	○	○	○	○	○	○
2014/9/11 17:42	雷注意報 洪水注意報	○	○	○	○	○	○	○	○	○	○	○	○	○	○	○	○	○	○	○	○	○	○	○	○	○	○	○
2014/9/11 19:41	高潮注意報 大雨注意報 雷注意報 洪水注意報 高潮注意報	○	○	○	○	○	○	○	○	○	○	○	○	○	○	○	○	○	○	○	○	○	○	○	○	○	○	○
2014/9/11 20:46	雷注意報 濃霧注意報	解	解	解	解	解	解	解	解	解	解	解	解	解	解	解	解	解	解	解	解	解	解	解	解	解	解	解
2014/9/12 4:30	濃霧注意報	●	●			●				●	●	●																
2014/9/12 7:56	濃霧注意報	解	解			解				解	解	解																
2014/9/12 15:35	雷注意報 大雨注意報	●	●			●				●	●	●																
2014/9/12 16:32	雷注意報 洪水注意報 大雨注意報	●	●	○	○	○	○	○	○	○	○	○	○	○	○	○	○	○	○	○	○	○	○	○	○	○	○	○
2014/9/12 18:35	雷注意報 洪水注意報 大雨注意報	○	○	○	○	○	○	○	○	○	○	○	○	○	○	○	○	○	○	○	○	○	○	○	○	○	○	○
2014/9/12 21:36	雷注意報 洪水注意報 大雨注意報	●	●	○	○	○	○	○	○	○	○	○	○	○	○	○	○	○	○	○	○	○	○	○	○	○	○	○
2014/9/12 22:54	雷注意報 洪水注意報	解	解	解	解	解	解	解	解	解	解	解	解	解	解	解	解	解	解	解	解	解	解	解	解	解	解	解
2014/9/13 4:53	雷注意報	解	解	解	解	解	解	解	解	解	解	解	解	解	解	解	解	解	解	解	解	解	解	解	解	解	解	解
2014/9/13 10:26	強風注意報	解	解	解	解	解	解	解	解	解	解	解	解	解	解	解	解	解	解	解	解	解	解	解	解	解	解	解
2014/9/14 4:55	濃霧注意報																											
2014/9/14 8:30	濃霧注意報																											
2014/9/15 3:18	強風注意報	●	●	○	○	○	○	○	○	○	○	○	○	○	○	○	○	○	○	○	○	○	○	○	○	○	○	○
2014/9/16 2:30	強風注意報	解	解	解	解	解	解	解	解	解	解	解	解	解	解	解	解	解	解	解	解	解	解	解	解	解	解	解
2014/9/18 16:47	強風注意報	○	○	○	○	○	○	○	○	○	○	○	○	○	○	○	○	○	○	○	○	○	○	○	○	○	○	○
2014/9/19 4:55	波浪注意報	●	●	○	○	○	○	○	○	○	○	○	○	○	○	○	○	○	○	○	○	○	○	○	○	○	○	○

2014年9月の特別警報・警報・注意報 発表履歴表

●:発表 ◇:特別警報から警報 △:特別警報から注意報 ▼:警報から注意報 ○:継続 解:解除  
 浸:浸水害 土:土砂災害 土浸:土砂災害、浸水害 斜体字:発表 下線:特別警報から警報

発表時刻	警報・注意報	宮崎市	都城市	延岡市	日南市	小林市	日向市	串間市	西都市	えびの市	三股町	高原町	国富町	綾町	高鍋町	新富町	西米良村	木城町	川南町	都農町	門川町	諸塚村	椎葉村	美郷町	高千穂町	日之影町	五ヶ瀬町	
2014/9/19 16:50	大雨注意報 強風注意報 波浪注意報	●		○	○		○	○					○	○	○				○	○								
2014/9/20 10:42	大雨注意報 強風注意報	○		○	○		○	○						解	○	○			○	○								
2014/9/20 15:51	波浪注意報 強風注意報 波浪注意報	○		解	○		解	○							解	解			解	解								
2014/9/21 4:33	強風注意報 波浪注意報	○		○	○		○	○							●	●			●	●				●	●	●	●	●
2014/9/21 15:30	雷注意報 強風注意報 波浪注意報	解		解	解		解	解							●	●			●	●				●	●	●	●	●
2014/9/22 4:14	雷注意報	解		解	解		解	解							●	●			●	●				●	●	●	●	●
2014/9/24 4:15	雷注意報 強風注意報 大雨注意報	●		●	●		●	●							●	●			●	●				●	●	●	●	●
2014/9/24 10:32	雷注意報 強風注意報 波浪注意報 洪水注意報	○		○	○		○	○							○	○			○	○				○	○	○	○	○
2014/9/24 16:05	雷注意報 強風注意報 波浪注意報 洪水注意報	○		○	○		○	○							○	○			○	○				○	○	○	○	○
2014/9/24 18:31	雷注意報 強風注意報 波浪注意報	○		○	○		○	○							○	○			○	○				○	○	○	○	○
2014/9/24 22:53	雷注意報 強風注意報 波浪注意報	○		○	○		○	○							○	○			○	○				○	○	○	○	○
2014/9/25 4:48	強風注意報 波浪注意報	解		解	解		解	解							解	解			解	解				解	解	解	解	解
2014/9/25 9:43	強風注意報	●		●	●		●	●							●	●			●	●				●	●	●	●	●
2014/9/26 2:24	強風注意報	○		○	○		○	○							○	○			○	○				○	○	○	○	○
2014/9/26 14:01	強風注意報	解		解	解		解	解							解	解			解	解				解	解	解	解	解
2014/9/26 23:45	強風注意報 波浪注意報	●		●	●		●	●							●	●			●	●				●	●	●	●	●
2014/9/27 16:50	強風注意報 波浪注意報	○		○	○		○	○							○	○			○	○				○	○	○	○	○

2014年9月の特別警報・警報・注意報 発表履歴表

●:発表 ◇:特別警報から警報 △:特別警報から注意報 ▼:警報から注意報 ○:継続 解:解除  
 浸:浸水害 土:土砂災害 土浸:土砂災害、浸水害 斜体字:発表 下線:特別警報から警報

発表時刻	警報・注意報	宮崎市	都城市	延岡市	日南市	小林市	日向市	串間市	西都市	えびの市	三股町	高原町	国富町	綾町	高鍋町	新富町	西米良村	木城町	川南町	都農町	門川町	諸塚村	椎葉村	美郷町	高千穂町	日之影町	五ヶ瀬町
2014/9/28 5:54	強風注意報 波浪注意報 濃霧注意報	○		○	○		○	○							○	○			○	○	○	○		●			
2014/9/28 9:34	強風注意報 波浪注意報 濃霧注意報	○		○	○		○	○							○	○			○	○	○	○		●			
2014/9/28 15:17	強風注意報 波浪注意報	○		○	○		○	○							○	○			○	○	○	○		●			
2014/9/29 3:25	強風注意報 波浪注意報	○		○	○		○	○							○	○			○	○	○	○		●			
2014/9/29 4:32	波浪注意報 濃霧注意報	○		○	○		○	○							○	○			○	○	○	○		●			
2014/9/29 8:25	波浪注意報 濃霧注意報	○		○	○		○	○							○	○			○	○	○	○		●			
2014/9/29 21:25	波浪注意報	○		○	○		○	○							○	○			○	○	○	○		●			
2014/9/30 10:22	波浪注意報	○		○	○		○	○							○	○			○	○	○	○		●			
2014/9/30 15:50	波浪注意報	○		○	○		○	○							○	○			○	○	○	○		●			

2014年10月の特別警報・警報・注意報 発表履歴表

●:発表 ◇:特別警報から警報 △:特別警報から注意報 ▼:警報から注意報 ○:継続 解:解除  
 浸:浸水害 土:土砂災害 土浸:土砂災害、浸水害 斜体字:発表 下線:特別警報から警報

発表時刻	警報・注意報	宮崎市	都城市	延岡市	日南市	小林市	日向市	串間市	西都市	えびの市	三股町	高原町	国富町	綾町	高鍋町	新富町	西米良村	木城町	川南町	都農町	門川町	諸塚村	椎葉村	美郷町	高千穂町	日之影町	五ヶ瀬町
2014/10/2 7:40	雷注意報			●			●		●						●	●	●	●	●	●	●	●	●	●	●	●	●
2014/10/2 15:35	雷注意報			●			●		●						●	●	●	●	●	●	●	●	●	●	●	●	●
2014/10/3 14:50	波浪注意報	●		●	●		●	●	●						●	●	●	●	●	●	●	●	●	●	●	●	●
2014/10/4 5:47	強風注意報	○		○	○		○	○	○						○	○	○	○	○	○	○	○	○	○	○	○	○
2014/10/4 10:52	波浪注意報	○	●	○	○		○	○	○	●					○	○	○	○	○	○	○	○	○	○	○	○	○
2014/10/4 16:01	波浪注意報	○		○	○		○	○	○						○	○	○	○	○	○	○	○	○	○	○	○	○
2014/10/4 22:36	波浪注意報	○		○	○		○	○	○						○	○	○	○	○	○	○	○	○	○	○	○	○
2014/10/5 6:22	暴風警報	●		○	○		○	○	○						○	○	○	○	○	○	○	○	○	○	○	○	○
	波浪警報	○		○	○		○	○	○						○	○	○	○	○	○	○	○	○	○	○	○	○
	大雨注意報	○		○	○		○	○	○						○	○	○	○	○	○	○	○	○	○	○	○	○
2014/10/5 9:34	雷注意報	○		○	○		○	○	○						○	○	○	○	○	○	○	○	○	○	○	○	○
	強風注意報	○		○	○		○	○	○						○	○	○	○	○	○	○	○	○	○	○	○	○
	洪水注意報	○		○	○		○	○	○						○	○	○	○	○	○	○	○	○	○	○	○	○
	高潮注意報	●	浸	●	浸		●	浸	●				浸	浸	●	●	●	●	●	●	●	●	●	●	●	●	●
	大雨警報	○		○	○		○	○	○						○	○	○	○	○	○	○	○	○	○	○	○	○
	洪水警報	●	●	○	○		○	○	○						○	○	○	○	○	○	○	○	○	○	○	○	○
	暴風警報	○		○	○		○	○	○						○	○	○	○	○	○	○	○	○	○	○	○	○
2014/10/5 11:13	波浪警報	○		○	○		○	○	○						○	○	○	○	○	○	○	○	○	○	○	○	○
	大雨注意報	○		○	○		○	○	○						○	○	○	○	○	○	○	○	○	○	○	○	○
	雷注意報	○		○	○		○	○	○						○	○	○	○	○	○	○	○	○	○	○	○	○
	強風注意報	○		○	○		○	○	○						○	○	○	○	○	○	○	○	○	○	○	○	○
	洪水注意報	○		○	○		○	○	○						○	○	○	○	○	○	○	○	○	○	○	○	○
	高潮注意報	○		○	○		○	○	○						○	○	○	○	○	○	○	○	○	○	○	○	○



2014年10月の特別警報・警報・注意報 発表履歴表

●:発表 ◇:特別警報から警報 △:特別警報から注意報 ▼:警報から注意報 ○:継続 解:解除  
 浸:浸水害 土:土砂災害 土浸:土砂災害、浸水害 斜体字:発表 下線:特別警報から警報

発表時刻	警報・注意報	宮崎市	都城市	延岡市	日南市	小林市	日向市	串間市	西都市	えびの市	三股町	高原町	国富町	綾町	高鍋町	新富町	西米良村	木城町	川南町	都農町	門川町	諸塚村	椎葉村	美郷町	高千穂町	日之影町	五ヶ瀬町	
2014/10/7 18:22	強風注意報 波浪注意報	●		●	●		●	●							●	●			●	●	●							
2014/10/7 21:27	強風注意報 波浪注意報	○		○	○		○	○							○	○			○	○	○							
2014/10/8 4:05	強風注意報 波浪注意報	○		○	○		○	○							○	○			○	○	○							
2014/10/9 5:14	強風注意報 波浪注意報 大雨注意報	○		○	○		○	○							○	○			○	○	○							
2014/10/9 8:52	雷注意報 強風注意報 波浪注意報	●	●	○	○		○	○			●		●	●	○	○			○	○	○							
2014/10/9 10:36	洪水注意報 雷注意報 強風注意報 波浪注意報	○	○	○	○		○	○		●	○		○	○	○	○		●	○	○	○							
2014/10/9 17:55	雷注意報 強風注意報 波浪注意報	○	○	○	○		○	○		○	○		○	○	○	○		○	○	○	○							
2014/10/10 3:55	高潮注意報 強風注意報 波浪注意報	○		○	○		○	○							○	○			○	○	○							
2014/10/10 21:59	高潮注意報 波浪警報 強風注意報	○		○	○		○	○							○	○			○	○	○							
2014/10/11 13:55	波浪警報 強風注意報 波浪注意報	○		○	○		○	○		●		●			○	○		●	○	○	○							
2014/10/11 21:52	高潮注意報 波浪警報 強風注意報	○		○	○		○	○		○		○			○	○		○	○	○	○							
2014/10/12 10:38	暴風警報 波浪警報 大雨注意報 雷注意報 強風注意報 洪水注意報 高潮注意報	○	○	○	○		○	○		○		○			○	○		○	○	○	○							

2014年10月の特別警報・警報・注意報 発表履歴表

●:発表 ◇:特別警報から警報 △:特別警報から注意報 ▼:警報から注意報 ○:継続 解:解除  
 浸:浸水害 土:土砂災害 土浸:土砂災害、浸水害 斜体字:発表 下線:特別警報から警報

発表時刻	警報・注意報	宮崎市	都城市	延岡市	日南市	小林市	日向市	串間市	西都市	えびの市	三股町	高原町	国富町	綾町	高鍋町	新富町	西米良村	木城町	川南町	都農町	門川町	諸塚村	椎葉村	美郷町	高千穂町	日之影町	五ヶ瀬町
2014/10/12 16:38	大雨警報	浸●		浸●	浸●		浸●					浸●															
	洪水警報	○		○	○		○					○															
	暴風警報	○		○	○		○					○															
	波浪警報																										
	大雨注意報		○																								
	雷注意報	○		○	○		○					○															
	強風注意報																										
洪水注意報																											
高潮注意報																											
2014/10/12 19:15	大雨警報	浸	浸	土浸	浸	浸	土浸	浸	浸	浸	浸	浸	浸	浸	浸	浸	浸	浸	浸	浸	土浸	浸	浸	浸	浸	浸	浸
	洪水警報	○	○	○	○	○	○	○	○	○	○	○	○	○	○	○	○	○	○	○	○	○	○	○	○	○	○
	暴風警報	○	○	○	○	○	○	○	○	○	○	○	○	○	○	○	○	○	○	○	○	○	○	○	○	○	○
	波浪警報	○	○	○	○	○	○	○	○	○	○	○	○	○	○	○	○	○	○	○	○	○	○	○	○	○	○
	雷注意報	○	○	○	○	○	○	○	○	○	○	○	○	○	○	○	○	○	○	○	○	○	○	○	○	○	○
	高潮注意報																										
	大雨警報	○	○	○	○	○	○	○	○	○	○	○	○	○	○	○	○	○	○	○	○	○	○	○	○	○	○
洪水警報	○	○	○	○	○	○	○	○	○	○	○	○	○	○	○	○	○	○	○	○	○	○	○	○	○	○	
暴風警報	○	○	○	○	○	○	○	○	○	○	○	○	○	○	○	○	○	○	○	○	○	○	○	○	○	○	
波浪警報	○	○	○	○	○	○	○	○	○	○	○	○	○	○	○	○	○	○	○	○	○	○	○	○	○	○	
雷注意報	○	○	○	○	○	○	○	○	○	○	○	○	○	○	○	○	○	○	○	○	○	○	○	○	○	○	
高潮注意報																											
2014/10/13 3:10	大雨警報	浸	浸	土浸	浸	浸	土浸	浸	浸	浸	浸	浸	浸	浸	浸	浸	浸	浸	浸	浸	土浸	浸	浸	浸	浸	浸	浸
	洪水警報	○	○	○	○	○	○	○	○	○	○	○	○	○	○	○	○	○	○	○	○	○	○	○	○	○	○
	暴風警報	○	○	○	○	○	○	○	○	○	○	○	○	○	○	○	○	○	○	○	○	○	○	○	○	○	○
	波浪警報	○	○	○	○	○	○	○	○	○	○	○	○	○	○	○	○	○	○	○	○	○	○	○	○	○	○
	雷注意報	○	○	○	○	○	○	○	○	○	○	○	○	○	○	○	○	○	○	○	○	○	○	○	○	○	○
	高潮注意報																										
	大雨警報	○	○	○	○	○	○	○	○	○	○	○	○	○	○	○	○	○	○	○	○	○	○	○	○	○	
洪水警報	○	○	○	○	○	○	○	○	○	○	○	○	○	○	○	○	○	○	○	○	○	○	○	○	○		
暴風警報	○	○	○	○	○	○	○	○	○	○	○	○	○	○	○	○	○	○	○	○	○	○	○	○	○	○	
波浪警報	○	○	○	○	○	○	○	○	○	○	○	○	○	○	○	○	○	○	○	○	○	○	○	○	○	○	
雷注意報	○	○	○	○	○	○	○	○	○	○	○	○	○	○	○	○	○	○	○	○	○	○	○	○	○	○	
高潮注意報																											
2014/10/13 8:47	大雨警報	浸	浸	土浸	浸	浸	土浸	浸	浸	浸	浸	浸	浸	浸	浸	浸	浸	浸	浸	浸	土浸	浸	浸	浸	浸	浸	浸
	洪水警報	○	○	○	○	○	○	○	○	○	○	○	○	○	○	○	○	○	○	○	○	○	○	○	○	○	○
	暴風警報	○	○	○	○	○	○	○	○	○	○	○	○	○	○	○	○	○	○	○	○	○	○	○	○	○	○
	波浪警報	○	○	○	○	○	○	○	○	○	○	○	○	○	○	○	○	○	○	○	○	○	○	○	○	○	○
	高潮警報																										
	雷注意報	○	○	○	○	○	○	○	○	○	○	○	○	○	○	○	○	○	○	○	○	○	○	○	○	○	○
	高潮注意報																										
2014/10/13 11:55	大雨警報	浸	浸	土浸	浸	浸	土浸	浸	浸	浸	浸	浸	浸	浸	浸	浸	浸	浸	浸	浸	土浸	浸	浸	浸	浸	浸	浸
	洪水警報	○	○	○	○	○	○	○	○	○	○	○	○	○	○	○	○	○	○	○	○	○	○	○	○	○	○
	暴風警報	○	○	○	○	○	○	○	○	○	○	○	○	○	○	○	○	○	○	○	○	○	○	○	○	○	○
	波浪警報	○	○	○	○	○	○	○	○	○	○	○	○	○	○	○	○	○	○	○	○	○	○	○	○	○	○
	高潮警報																										
	雷注意報	○	○	○	○	○	○	○	○	○	○	○	○	○	○	○	○	○	○	○	○	○	○	○	○	○	○
	高潮注意報																										



2014年10月の特別警報・警報・注意報 発表履歴表

●:発表 ◇:特別警報から警報 △:特別警報から注意報 ▼:警報から注意報 ○:継続 解:解除  
 浸:浸水害 土:土砂災害 土浸:土砂災害、浸水害 斜体字:発表 下線:特別警報から警報

発表時刻	警報・注意報	宮崎市	都城市	延岡市	日南市	小林市	日向市	串間市	西都市	えびの市	三股町	高原町	国富町	綾町	高鍋町	新富町	西米良村	木城町	川南町	都農町	門川町	諸塚村	椎葉村	美郷町	高千穂町	日之影町	五ヶ瀬町	
2014/10/13 14:37	大雨警報																											
	洪水警報	○	○	○	○	○	○	○	○	○	○	○	○	○	○	○	○	○	○	○	○	○	○	○	○	○	○	○
	暴風警報																											
	波浪警報																											
	大雨注意報	解	解	解	解	解	解	解	解	解	解	解	解	解	解	解	解	解	解	解	解	解	解	解	解	解	解	解
2014/10/13 16:20	洪水注意報	解	解	解	解	解	解	解	解	解	解	解	解	解	解	解	解	解	解	解	解	解	解	解	解	解	解	解
	高潮注意報	解	解	解	解	解	解	解	解	解	解	解	解	解	解	解	解	解	解	解	解	解	解	解	解	解	解	解
	洪水警報	○	○	○	○	○	○	○	○	○	○	○	○	○	○	○	○	○	○	○	○	○	○	○	○	○	○	○
	暴風警報																											
	波浪警報	○	○	○	○	○	○	○	○	○	○	○	○	○	○	○	○	○	○	○	○	○	○	○	○	○	○	○
2014/10/13 17:57	大雨注意報		▼			▼			▼	▼	▼	▼	▼	▼	▼	▼	▼	▼	▼	▼	▼	▼	▼	▼	▼	▼	▼	▼
	強風注意報																											
	洪水注意報																											
	高潮注意報																											
	暴風警報	○	○	○	○	○	○	○	○	○	○	○	○	○	○	○	○	○	○	○	○	○	○	○	○	○	○	○
2014/10/13 20:23	波浪警報																											
	大雨注意報	▼	▼	▼	▼	▼	▼	▼	▼	▼	▼	▼	▼	▼	▼	▼	▼	▼	▼	▼	▼	▼	▼	▼	▼	▼	▼	
	強風注意報																											
	洪水注意報																											
	高潮注意報																											
2014/10/14 4:16	暴風警報	○	○	○	○	○	○	○	○	○	○	○	○	○	○	○	○	○	○	○	○	○	○	○	○	○	○	○
	波浪警報																											
	大雨注意報																											
	強風注意報																											
	洪水注意報																											
2014/10/15 2:43	暴風警報	○	○	○	○	○	○	○	○	○	○	○	○	○	○	○	○	○	○	○	○	○	○	○	○	○	○	○
	波浪警報																											
	大雨注意報																											
	強風注意報																											
	洪水注意報																											
2014/10/15 16:35	大雨注意報																											
	強風注意報																											
	洪水注意報																											
	大雨注意報	▼	▼	▼	▼	▼	▼	▼	▼	▼	▼	▼	▼	▼	▼	▼	▼	▼	▼	▼	▼	▼	▼	▼	▼	▼	▼	
	強風注意報																											
2014/10/16 2:36	波浪警報																											
	大雨注意報																											
	強風注意報																											
	洪水注意報																											
	大雨注意報																											
2014/10/16 6:38	暴風警報																											
	波浪警報																											
	大雨注意報																											
	強風注意報																											
	洪水注意報																											
2014/10/16 7:43	濃霧注意報																											
	濃霧注意報																											
	濃霧注意報																											
	濃霧注意報																											
	濃霧注意報																											
2014/10/21 8:59	濃霧注意報																											
	濃霧注意報																											
	濃霧注意報																											
	濃霧注意報																											
	濃霧注意報																											
2014/10/22 10:37	濃霧注意報																											
	濃霧注意報																											
	濃霧注意報																											
	濃霧注意報																											
	濃霧注意報																											
2014/10/22 14:45	濃霧注意報																											
	濃霧注意報																											
	濃霧注意報																											
	濃霧注意報																											
	濃霧注意報																											

2014年10月の特別警報・警報・注意報 発表履歴表

●:発表 ◇:特別警報から警報 △:特別警報から注意報 ▼:警報から注意報 ○:継続 解:解除  
 浸:浸水害 土:土砂災害 土浸:土砂災害、浸水害 斜体字:発表 下線:特別警報から警報

発表時刻	警報・注意報	宮崎市	都城市	延岡市	日南市	小林市	日向市	串間市	西都市	えびの市	三股町	高原町	国富町	綾町	高鍋町	新富町	西米良村	木城町	川南町	都農町	門川町	諸塚村	椎葉村	美郷町	高千穂町	日之影町	五ヶ瀬町	
2014/10/22 19:13	強風注意報 波浪注意報	○		○	○		○	○					●	●	○				○	○	○							
2014/10/23 4:20	波浪注意報	○		○	○		○	○					解	解	○				○	○	○							
2014/10/23 10:10	強風注意報	解		解	解		解	解							解				解	解	解							
2014/10/25 4:27	波浪注意報	解	●							●	●	●										●	●	●	●	●	●	●
2014/10/25 9:32	濃霧注意報	解	解							解	解	解										解	解	解	解	解	解	解
2014/10/26 2:53	濃霧注意報		●							●	●	●										●	●	●	●	●	●	●
2014/10/26 7:39	濃霧注意報		解							解	解	解										解	解	解	解	解	解	解
2014/10/26 10:00	雷注意報	●	●	●	●	●	●	●	●	●	●	●	●	●	●	●	●	●	●	●	●	●	●	●	●	●	●	●
2014/10/26 21:25	雷注意報	解	解	○	○	○	○	○	○	○	○	○	○	○	○	○	○	○	○	○	○	○	○	○	○	○	○	○
2014/10/27 2:45	雷注意報		解	解						解	解	解										解	解	解	解	解	解	解
2014/10/27 4:49	強風注意報		●	●	●	●	●	●	●	●	●	●			●	●	●	●	●	●	●	●	●	●	●	●	●	●
2014/10/27 8:54	濃霧注意報		解	○	○					解	解	解																
2014/10/27 15:28	強風注意報 波浪注意報	●		○	○					解	解	解										●	●	●	●	●	●	●
2014/10/27 21:15	霜注意報 強風注意報 波浪注意報	○		○	○								●	●	○	○	○	○	○	○	○	○	○	○	○	○	○	○
2014/10/28 3:30	霜注意報 強風注意報 波浪注意報	○		○	○								解	解	○	○	○	○	○	○	○	○	○	○	○	○	○	○
2014/10/28 7:30	強風注意報 波浪注意報	○		○	○																	○	○	○	○	○	○	○
2014/10/28 10:14	霜注意報 強風注意報 波浪注意報	解	解	解	解	解	解	解	解	解	解	解			解	解	解	解	解	解	解	解	解	解	解	解	解	解
2014/10/28 14:02	霜注意報																											
2014/10/29 7:25	霜注意報																											
2014/10/31 22:11	雷注意報	●	●	●	●	●	●	●	●	●	●	●	●	●	●	●	●	●	●	●	●	●	●	●	●	●	●	●

2014年11月の特別警報・警報・注意報 発表履歴表

●:発表 ◇:特別警報から警報 △:特別警報から注意報 ▼:警報から注意報 ○:継続 解:解除  
 浸:浸水害 土:土砂災害 土浸:土砂災害、浸水害 斜体字:発表 下線:特別警報から警報

発表時刻	警報・注意報	宮崎市	都城市	延岡市	日南市	小林市	日向市	串間市	西都市	えびの市	三股町	高原町	国富町	綾町	高鍋町	新富町	西米良村	木城町	川南町	都農町	門川町	諸塚村	椎葉村	美郷町	高千穂町	日之影町	五ヶ瀬町
2014/11/1 13:33	雷注意報	●																									
2014/11/2 4:05	強風注意報	○																									
2014/11/2 23:00	強風注意報	○																									
2014/11/3 7:56	強風注意報	○																									
2014/11/3 10:17	雷注意報	○																									
2014/11/4 3:35	強風注意報	○																									
2014/11/4 7:47	霜注意報																										
2014/11/4 10:25	波浪注意報	●																									
2014/11/5 3:19	霜注意報	○																									
2014/11/5 7:25	強風注意報	○																									
2014/11/5 16:31	波浪注意報	○																									
2014/11/6 4:24	強風注意報	○																									
2014/11/6 15:19	波浪注意報	○																									
2014/11/7 6:44	霜注意報	○																									
2014/11/7 9:47	強風注意報	○																									
2014/11/7 15:10	波浪注意報	○																									
2014/11/9 3:20	雷注意報	●																									
2014/11/9 8:08	波浪注意報	○																									
2014/11/9 19:45	強風注意報	○																									
2014/11/10 4:15	波浪注意報	○																									
2014/11/10 8:50	濃霧注意報	○																									
2014/11/10 15:15	強風注意報	○																									

2014年11月の特別警報・警報・注意報 発表履歴表

●:発表 ◇:特別警報から警報 △:特別警報から注意報 ▼:警報から注意報 ○:継続 解:解除  
 浸:浸水害 土:土砂災害 土浸:土砂災害、浸水害 斜体字:発表 下線:特別警報から警報

発表時刻	警報・注意報	宮崎市	都城市	延岡市	日南市	小林市	日向市	串間市	西都市	えびの市	三股町	高原町	国富町	綾町	高鍋町	新富町	西米良村	木城町	川南町	都農町	門川町	諸塚村	椎葉村	美郷町	高千穂町	日之影町	五ヶ瀬町	
2014/11/11 4:06	濃霧注意報																											
2014/11/11 7:08	濃霧注意報	●																										
2014/11/12 3:22	強風注意報	○																										
2014/11/12 19:37	強風注意報	○																										
2014/11/13 4:50	強風注意報	○																										
2014/11/13 10:12	霜注意報	○																										
2014/11/13 17:39	霜注意報	○																										
2014/11/14 2:22	強風注意報	○																										
2014/11/14 7:27	霜注意報	○																										
2014/11/14 10:55	霜注意報	○																										
2014/11/15 6:32	濃霧注意報	○																										
	乾燥注意報	○																										
	乾燥注意報	○																										
2014/11/15 8:27	霜注意報	○																										
	乾燥注意報	○																										
2014/11/15 10:45	霜注意報	○																										
	乾燥注意報	○																										
2014/11/16 2:58	霜注意報	○																										
	乾燥注意報	○																										
2014/11/16 7:56	霜注意報	○																										
2014/11/16 14:49	霜注意報	○																										
2014/11/17 4:05	強風注意報																											
	霜注意報																											
2014/11/17 14:24	強風注意報	●																										
	霜注意報																											
2014/11/18 7:53	強風注意報	○																										
	霜注意報	○																										
2014/11/18 10:50	強風注意報	○																										
	霜注意報	○																										
2014/11/18 16:00	強風注意報	○																										
	霜注意報	○																										
2014/11/18 21:12	強風注意報	○																										
	霜注意報	○																										
2014/11/19 7:30	霜注意報	○																										
2014/11/19 15:31	霜注意報	○																										
2014/11/20 7:38	霜注意報	○																										
2014/11/21 1:39	濃霧注意報	○																										
2014/11/21 9:35	濃霧注意報	○																										
2014/11/22 3:45	濃霧注意報	○																										

2014年11月の特別警報・警報・注意報 発表履歴表

●:発表 ◇:特別警報から警報 △:特別警報から注意報 ▼:警報から注意報 ○:継続 解:解除  
 浸:浸水害 土:土砂災害 土浸:土砂災害、浸水害 斜体字:発表 下線:特別警報から警報

発表時刻	警報・注意報	宮崎市	都城市	延岡市	日南市	小林市	日向市	串間市	西都市	えびの市	三股町	高原町	国富町	綾町	高鍋町	新富町	西米良村	木城町	川南町	都農町	門川町	諸塚村	椎葉村	美郷町	高千穂町	日之影町	五ヶ瀬町
2014/11/22 10:28	濃霧注意報	解	●							●	●	●															
2014/11/23 0:05	濃霧注意報	●	○							○	○	○															
2014/11/23 1:33	濃霧注意報	解	○	●	●	○	●	●	●	○	○	○	●	●	●	●	○	○	○	○	○	○	○	○	○	○	○
2014/11/23 8:17	濃霧注意報	解	解	解	解	○	解	解	解	解	解	解	解	解	解	解	解	解	解	解	解	解	解	解	解	解	解
2014/11/23 9:50	濃霧注意報																										
2014/11/24 23:17	強風注意報	●	●	●	●	●	●	●	●	●	●	●	●	●	●	●	●	●	●	●	●	●	●	●	●	●	●
2014/11/25 4:50	雷注意報	○	○	○	○	○	○	○	○	○	○	○	○	○	○	○	○	○	○	○	○	○	○	○	○	○	○
2014/11/25 13:05	強風注意報	解	解	解	解	解	解	解	解	解	解	解	解	解	解	解	解	解	解	解	解	解	解	解	解	解	解
2014/11/25 16:00	強風注意報	○	○	○	○	○	○	○	○	○	○	○	○	○	○	○	○	○	○	○	○	○	○	○	○	○	○
2014/11/26 1:39	濃霧注意報	●	●	●	●	●	●	●	●	●	●	●	●	●	●	●	●	●	●	●	●	●	●	●	●	●	●
2014/11/26 7:51	濃霧注意報	解	解	解	解	解	解	解	解	解	解	解	解	解	解	解	解	解	解	解	解	解	解	解	解	解	解
2014/11/27 0:10	強風注意報	○	○	○	○	○	○	○	○	○	○	○	○	○	○	○	○	○	○	○	○	○	○	○	○	○	○
2014/11/27 3:40	濃霧注意報	解	解	解	解	解	解	解	解	解	解	解	解	解	解	解	解	解	解	解	解	解	解	解	解	解	解
2014/11/27 9:40	濃霧注意報	解	○	○	○	○	○	○	○	○	○	○	○	○	○	○	○	○	○	○	○	○	○	○	○	○	○
2014/11/28 2:32	雷注意報	●	●	●	●	●	●	●	●	●	●	●	●	●	●	●	●	●	●	●	●	●	●	●	●	●	●
2014/11/28 7:36	強風注意報	○	○	○	○	○	○	○	○	○	○	○	○	○	○	○	○	○	○	○	○	○	○	○	○	○	○
2014/11/28 10:10	雷注意報	○	○	○	○	○	○	○	○	○	○	○	○	○	○	○	○	○	○	○	○	○	○	○	○	○	○
2014/11/28 10:10	濃霧注意報	解	解	解	解	解	解	解	解	解	解	解	解	解	解	解	解	解	解	解	解	解	解	解	解	解	解
2014/11/29 4:15	強風注意報	解	解	○	○	○	○	○	○	○	○	○	○	○	○	○	○	○	○	○	○	○	○	○	○	○	○
2014/11/29 18:26	強風注意報	解	解	解	解	解	解	解	解	解	解	解	解	解	解	解	解	解	解	解	解	解	解	解	解	解	解
2014/11/30 6:43	雷注意報	●	●	●	●	●	●	●	●	●	●	●	●	●	●	●	●	●	●	●	●	●	●	●	●	●	●
2014/11/30 22:05	雷注意報	○	○	○	○	○	○	○	○	○	○	○	○	○	○	○	○	○	○	○	○	○	○	○	○	○	○
2014/11/30 22:05	強風注意報	○	○	○	○	○	○	○	○	○	○	○	○	○	○	○	○	○	○	○	○	○	○	○	○	○	○

2014年12月の特別警報・警報・注意報 発表履歴表

●:発表 ◇:特別警報から警報 △:特別警報から注意報 ▼:警報から注意報 ○:継続 解:解除  
 浸:浸水害 土:土砂災害 土浸:土砂災害、浸水害 斜体字:発表 下線:特別警報から警報

発表時刻	警報・注意報	宮崎市	都城市	延岡市	日南市	小林市	日向市	串間市	西都市	えびの市	三股町	高原町	国富町	綾町	高鍋町	新富町	西米良村	木城町	川南町	都農町	門川町	諸塚村	椎葉村	美郷町	高千穂町	日之影町	五ヶ瀬町	
2014/12/1 21:10	強風注意報	○	○	○	○	○	○	○	○	○	○	○	○	○	○	○	○	○	○	○	○	○	○	○	○	○	○	○
2014/12/2 20:51	強風注意報	●	○	○	○	○	○	○	○	○	○	○	○	○	○	○	○	○	○	○	○	○	○	○	○	○	○	○
2014/12/4 3:30	強風注意報	○	○	○	○	○	○	○	○	○	○	○	○	○	○	○	○	○	○	○	○	○	○	○	○	○	○	○
2014/12/4 19:52	大雪注意報	○	○	○	○	○	○	○	○	○	○	○	○	○	○	○	○	○	○	○	○	○	○	○	○	○	○	○
2014/12/5 16:07	大雪注意報	○	○	○	○	○	○	○	○	○	○	○	○	○	○	○	○	○	○	○	○	○	○	○	○	○	○	○
2014/12/5 21:35	着氷注意報	○	○	○	○	○	○	○	○	○	○	○	○	○	○	○	○	○	○	○	○	○	○	○	○	○	○	○
2014/12/6 7:33	大雪注意報	○	○	○	○	○	○	○	○	○	○	○	○	○	○	○	○	○	○	○	○	○	○	○	○	○	○	○
2014/12/6 20:37	強風注意報	○	○	○	○	○	○	○	○	○	○	○	○	○	○	○	○	○	○	○	○	○	○	○	○	○	○	○
2014/12/7 3:09	強風注意報	○	○	○	○	○	○	○	○	○	○	○	○	○	○	○	○	○	○	○	○	○	○	○	○	○	○	○
2014/12/8 16:35	強風注意報	○	○	○	○	○	○	○	○	○	○	○	○	○	○	○	○	○	○	○	○	○	○	○	○	○	○	○
2014/12/9 16:42	強風注意報	○	○	○	○	○	○	○	○	○	○	○	○	○	○	○	○	○	○	○	○	○	○	○	○	○	○	○
2014/12/9 23:06	強風注意報	○	○	○	○	○	○	○	○	○	○	○	○	○	○	○	○	○	○	○	○	○	○	○	○	○	○	○
2014/12/10 16:34	強風注意報	○	○	○	○	○	○	○	○	○	○	○	○	○	○	○	○	○	○	○	○	○	○	○	○	○	○	○
2014/12/11 15:19	強風注意報	○	○	○	○	○	○	○	○	○	○	○	○	○	○	○	○	○	○	○	○	○	○	○	○	○	○	○
2014/12/12 4:00	強風注意報	○	○	○	○	○	○	○	○	○	○	○	○	○	○	○	○	○	○	○	○	○	○	○	○	○	○	○
2014/12/12 18:11	強風注意報	○	○	○	○	○	○	○	○	○	○	○	○	○	○	○	○	○	○	○	○	○	○	○	○	○	○	○
2014/12/13 4:44	強風注意報	○	○	○	○	○	○	○	○	○	○	○	○	○	○	○	○	○	○	○	○	○	○	○	○	○	○	○
2014/12/13 16:38	強風注意報	○	○	○	○	○	○	○	○	○	○	○	○	○	○	○	○	○	○	○	○	○	○	○	○	○	○	○
2014/12/14 4:15	強風注意報	○	○	○	○	○	○	○	○	○	○	○	○	○	○	○	○	○	○	○	○	○	○	○	○	○	○	○
2014/12/14 23:22	強風注意報	○	○	○	○	○	○	○	○	○	○	○	○	○	○	○	○	○	○	○	○	○	○	○	○	○	○	○
2014/12/15 19:25	乾燥注意報	○	○	○	○	○	○	○	○	○	○	○	○	○	○	○	○	○	○	○	○	○	○	○	○	○	○	○
2014/12/16 16:01	波浪注意報	○	○	○	○	○	○	○	○	○	○	○	○	○	○	○	○	○	○	○	○	○	○	○	○	○	○	○
2014/12/17 11:00	波浪注意報	○	○	○	○	○	○	○	○	○	○	○	○	○	○	○	○	○	○	○	○	○	○	○	○	○	○	○
2014/12/17 21:53	強風注意報	○	○	○	○	○	○	○	○	○	○	○	○	○	○	○	○	○	○	○	○	○	○	○	○	○	○	○
2014/12/18 4:10	波浪注意報	○	○	○	○	○	○	○	○	○	○	○	○	○	○	○	○	○	○	○	○	○	○	○	○	○	○	○
	乾燥注意報	○	○	○	○	○	○	○	○	○	○	○	○	○	○	○	○	○	○	○	○	○	○	○	○	○	○	○

2014年12月の特別警報・警報・注意報 発表履歴表

●:発表 ◇:特別警報から警報 △:特別警報から注意報 ▼:警報から注意報 ○:継続 解:解除  
 浸:浸水害 土:土砂災害 土浸:土砂災害、浸水害 斜体字:発表 下線:特別警報から警報

発表時刻	警報・注意報	宮崎市	都城市	延岡市	日南市	小林市	日向市	串間市	西都市	えびの市	三股町	高原町	国富町	綾町	高鍋町	新富町	西米良村	木城町	川南町	都農町	門川町	諸塚村	椎葉村	美郷町	高千穂町	日之影町	五ヶ瀬町
2014/12/18 10:57	強風注意報	○		○	○	○	○	○							○	○			○	○	○	○	○	○			
	波浪注意報																										
	乾燥注意報	○	○	○	○	○	○	○	○	○	○	○	○	○	○	○	○	○	○	○	○	○	○	○	○	○	○
2014/12/18 16:55	低温注意報	○		○	○	○	○	○																			
	強風注意報	○		○	○	○	○	○																			
	波浪注意報																										
2014/12/19 1:46	乾燥注意報	○		○	○	○	○	○																			
	低温注意報	○		○	○	○	○	○																			
	強風注意報	○		○	○	○	○	○																			
2014/12/19 8:17	乾燥注意報	○		○	○	○	○	○																			
	低温注意報	○		○	○	○	○	○																			
	強風注意報	○		○	○	○	○	○																			
2014/12/19 15:27	強風注意報	○		○	○	○	○	○																			
	強風注意報	○		○	○	○	○	○																			
	強風注意報	○		○	○	○	○	○																			
2014/12/20 11:42	強風注意報	○		○	○	○	○	○																			
	強風注意報	○		○	○	○	○	○																			
	強風注意報	○		○	○	○	○	○																			
2014/12/20 20:11	強風注意報	○		○	○	○	○	○																			
	波浪注意報																										
	強風注意報	○		○	○	○	○	○																			
2014/12/21 4:46	強風注意報	○		○	○	○	○	○																			
	強風注意報	○		○	○	○	○	○																			
	強風注意報	○		○	○	○	○	○																			
2014/12/22 15:30	強風注意報	○		○	○	○	○	○																			
	強風注意報	○		○	○	○	○	○																			
	強風注意報	○		○	○	○	○	○																			
2014/12/22 22:05	強風注意報	○		○	○	○	○	○																			
	強風注意報	○		○	○	○	○	○																			
	強風注意報	○		○	○	○	○	○																			
2014/12/24 15:57	強風注意報	○		○	○	○	○	○																			
	強風注意報	○		○	○	○	○	○																			
	強風注意報	○		○	○	○	○	○																			
2014/12/25 6:13	強風注意報	○		○	○	○	○	○																			
	強風注意報	○		○	○	○	○	○																			
	強風注意報	○		○	○	○	○	○																			
2014/12/26 10:08	強風注意報	○		○	○	○	○	○																			
	強風注意報	○		○	○	○	○	○																			
	強風注意報	○		○	○	○	○	○																			
2014/12/28 21:47	強風注意報	○		○	○	○	○	○																			
	強風注意報	○		○	○	○	○	○																			
	強風注意報	○		○	○	○	○	○																			
2014/12/29 3:35	強風注意報	○		○	○	○	○	○																			
	強風注意報	○		○	○	○	○	○																			
	強風注意報	○		○	○	○	○	○																			
2014/12/29 20:35	強風注意報	○		○	○	○	○	○																			
	強風注意報	○		○	○	○	○	○																			
	強風注意報	○		○	○	○	○	○																			
2014/12/31 4:52	強風注意報	○		○	○	○	○	○																			
	強風注意報	○		○	○	○	○	○																			
	強風注意報	○		○	○	○	○	○																			
2014/12/31 15:12	強風注意報	○		○	○	○	○	○																			
	強風注意報	○		○	○	○	○	○																			
	強風注意報	○		○	○	○	○	○																			
2014/12/31 19:23	強風注意報	○		○	○	○	○	○																			
	強風注意報	○		○	○	○	○	○																			
	強風注意報	○		○	○	○	○	○																			

## 第2章 災害概況

- 1 人的・住家等の被害状況
  - (1) 総計
  - (2) 個別災害ごと
- 2 区分別・個別災害別被害額等
- 3 区分別被害内訳
  - (1) 施設物被害
  - (2) 生産物被害
- 4 市町村別・区分別被害額
- 5 激甚災害の指定状況



# 1 人的・住家等の被害状況

## ① 総計

被害区分	人的被害(人)				住家被害(棟)					非住家被害(棟)	
	死者	行方不明者	負傷者		全壊	半壊	一部破損	床上浸水	床下浸水	公共建物	その他
			重傷	軽傷							
市町村											
宮崎市			2	4					2		
都城市			1	4							
延岡市											
日南市						1	2	1	3	5	22
小林市			1						1		
日向市				1			1		1		
串間市											
西都市											
えびの市											
三股町				1							
高原町											
国富町											
綾町											
高鍋町				1			5	5	55	1	3
新富町							2	1	1		1
西米良村											
木城町									2		
川南町								3	13		6
都農町				1					6		
門川町				1				2			
諸塚村	1										
椎葉村					1						
美郷町											
高千穂町							1				1
日之影町											
五ヶ瀬町											
合計	1		4	13	1	1	11	12	84	6	33

② 個別災害ごと

(1) 2月14日 大雪

被害区分	人的被害(人)				住家被害(棟)					非住家被害(棟)	
	死者	行方不明者	負傷者		全壊	半壊	一部破損	床上浸水	床下浸水	公共建物	その他
			重傷	軽傷							
市町村											
諸塚村	1										
高千穂町											1
合計	1	0	0	0	0	0	0	0	0	0	1

(2) 6月3日～5日 梅雨前線による大雨

被害区分	人的被害(人)				住家被害(棟)					非住家被害(棟)	
	死者	行方不明者	負傷者		全壊	半壊	一部破損	床上浸水	床下浸水	公共建物	その他
			重傷	軽傷							
市町村											
日向市							1		1		
高鍋町								5	51		
新富町								1	1		
木城町									2		
川南町								3	13		6
都農町									6		
門川町								2			
合計	0	0	0	0	0	0	1	11	74	0	6

(3) 6月20日～23日 梅雨前線による大雨

被害区分	人的被害(人)				住家被害(棟)					非住家被害(棟)	
	死者	行方不明者	負傷者		全壊	半壊	一部破損	床上浸水	床下浸水	公共建物	その他
			重傷	軽傷							
市町村											
椎葉村					1						
合計	0	0	0	0	1	0	0	0	0	0	0

(4) 7月8日～11日 台風8号

被害区分	人的被害(人)				住家被害(棟)					非住家被害(棟)	
	死者	行方不明者	負傷者		全壊	半壊	一部破損	床上浸水	床下浸水	公共建物	その他
			重傷	軽傷							
市町村											
都城市			1	1							
日南市											10
合計	0	0	1	1	0	0	0	0	0	0	10

## (5) 7月29日～8月5日 台風12号

被害区分	人的被害(人)				住家被害(棟)					非住家被害(棟)	
	死者	行方不明者	負傷者		全壊	半壊	一部破損	床上浸水	床下浸水	公共建物	その他
			重傷	軽傷							
市町村											
小林市									1		
合計	0	0	0	0	0	0	0	0	1	0	0

## (6) 8月6日～8月10日 台風11号

被害区分	人的被害(人)				住家被害(棟)					非住家被害(棟)	
	死者	行方不明者	負傷者		全壊	半壊	一部破損	床上浸水	床下浸水	公共建物	その他
			重傷	軽傷							
市町村											
宮崎市				1					2		
都城市				3							
日南市						1	1	1	3	1	9
小林市			1								
三股町				1							
高鍋町							5		4	1	3
新富町							2				1
都農町				1							
合計	0	0	1	6	0	1	8	1	9	2	13

## (7) 9月5日～9月7日 大雨

被害区分	人的被害(人)				住家被害(棟)					非住家被害(棟)	
	死者	行方不明者	負傷者		全壊	半壊	一部破損	床上浸水	床下浸水	公共建物	その他
			重傷	軽傷							
市町村											
高千穂町							1				
合計	0	0	0	0	0	0	1	0	0	0	0

## (8) 10月5日 台風18号

被害区分	人的被害(人)				住家被害(棟)					非住家被害(棟)	
	死者	行方不明者	負傷者		全壊	半壊	一部破損	床上浸水	床下浸水	公共建物	その他
			重傷	軽傷							
市町村											
宮崎市			2	2							
日南市										4	3
合計	0	0	2	2	0	0	0	0	0	4	3

(9) 10月11日～13日 台風19号

被害区分 市町村	人的被害(人)				住家被害(棟)					非住家被害(棟)	
	死者	行方不明者	負傷者		全壊	半壊	一部破損	床上浸水	床下浸水	公共建物	その他
			重傷	軽傷							
宮崎市				1							
日南市							1				
日向市				1							
高鍋町				1							
門川町				1							
合計	0	0	0	4	0	0	1	0	0	0	0

総計	1	0	4	13	1	1	11	12	84	6	33
----	---	---	---	----	---	---	----	----	----	---	----

## 2 区分別・個別災害別被害額等

区分	個別災害	大雪	低温	強風	強風	低温
		2月14日	3月11日	3月13日	4月6日	4月7日 ～8日
被害総額(単位:千円)		172,393	4,819	126	2,353	1,612
施設物被害	施設物被害	134,112		126	2,353	
	公共土木施設					
	農地及び農業用施設					
	営農施設	64,456		126	2,353	
	林地及び林業用施設	31,784				
	水産施設					
	教育施設	178				
	商工施設					
	通信施設					
	電力施設	33,042				
	鉄道施設					
	都市施設					
	衛生関係施設					
	その他の施設	4,652				
生産物被害	生産物被害	38,281	4,819			1,612
	農産物・樹体	36,936	4,819			1,612
	畜産物	1,345				
	水産物					
	林産物					
人的被害(人)	死者	1				
	行方不明者					
	重傷者					
	軽傷者					
住家被害(棟)	全壊					
	半壊					
	一部破損					
	床上浸水					
	床下浸水					
(被 害 棟)	公共建物					
	その他	1				
田	流失・埋没(ha)					
	冠水(ha)					
畑	流失・埋没(ha)					
	冠水(ha)					
り災世帯数(世帯)						
り災者数(人)						

梅雨前線 大雨 6月3日 ～5日	梅雨前線 大雨 6月20日 ～23日	梅雨前線 大雨 6月26日 ～28日	梅雨前線 大雨 7月6日 ～7日	地すべり H25年6月25日 ～H26年7月10日	台風8号 7月8日 ～11日
1,617,535	49,341	53,150	12,938	40,925	332,526
1,579,431	49,341	53,150	12,938	40,925	292,749
1,294,093	35,186	51,242	10,924		149,010
105,801			1,792		6,510
18,612	522	445			3,933
157,785	11,857			40,925	113,926
500					2,190
757					1,463
688	381	296	60		457
283	1,011	213	162		6,630
912	384	954			6,955
					1,675
38,104					39,777
22,966					39,662
804					115
14,334					
					1
					1
	1				
1					
11					
74					
6					10
22.42			0.04		5.44
9.53					0.05
4					
9					

## 2 区分別・個別災害別被害額等

区分	個別災害	台風12号	台風11号	落雷	落雷	大雨
		7月29日～8月5日	8月6日～10日	8月15日	9月3日	9月5日～7日
被害総額(単位：千円)		513,153	792,476	3,430	9,393	10,288
施設物被害	施設物被害	508,532	758,649	3,430	9,393	10,288
	公共土木施設	453,540	480,610			5,308
	農地及び農業用施設	36,153	73,363			4,753
	営農施設	79	37,474			
	林地及び林業用施設	4,567	108,513			
	水産施設		6,515			
	教育施設		4,323	1,288		
	商工施設		30			
	通信施設	1,193	1,925	121	28	227
	電力施設		27,562	336		
	鉄道施設	13,000	15,037			
	都市施設					
	衛生関係施設					
	その他の施設			3,297	1,685	9,365
	生産物被害	生産物被害	4,621	33,826		
農産物・樹体		4,621	33,669			
畜産物			157			
水産物						
林産物						
人的被害(人)	死者					
	行方不明者					
	重傷者		1			
	軽傷者		6			
住家被害(棟)	全壊					
	半壊		1			
	一部破損		8			1
	床上浸水		1			
	床下浸水	1	9			
(棟)非住家被害	公共建物		2			
	その他		13			
田	流失・埋没(ha)	3.87	4.25			0.20
	冠水(ha)					
畑	流失・埋没(ha)	1.09	3.79			0.27
	冠水(ha)					
り災世帯数(世帯)			2			
り災者数(人)			4			

大雨 9月18日～22日	台風18号 10月5日	台風19号 10月11日 ～13日	強風 12月16日 ～17日	合 計
30,438	247,868	1,068,537	1,773	4,965,074
30,438	46,639	699,261	1,475	4,233,230
30,377	16,339	560,637		3,087,266
		38,817		267,189
	20,791	4,451	1,447	154,689
		70,936		540,293
	4,835	10,739		24,779
	1,195	552		9,756
		500		530
60	278	654	28	6,396
1	1,136	8,064		78,440
	1,654	2,219		41,115
	411	1,692		22,777
	201,229	369,276	298	731,843
	201,229	369,276	298	715,088
				2,421
				14,334.00
				1
	2			4
	2	4		13
				1
				1
		1		11
				12
				84
	4			6
	3			33
		1.62		37.84
		2.10		16.83
				6
				13



### 3 区分別被害内訳

#### (1) 施設物被害

##### (ア) 公共土木施設

区 分		被害量(箇所)	被害額(単位:千円)
県工事分	河川	144	1,762,400
	海岸	0	0
	砂防	6	112,065
	地すべり	0	0
	急傾斜	0	0
	道路	19	214,022
	橋梁	0	0
	港湾	0	0
	小計	169	2,088,487
市町村工事分	河川	36	140,392
	海岸	0	0
	砂防	0	0
	地すべり	0	0
	急傾斜	0	0
	道路	167	848,469
	橋梁	1	9,918
	港湾	0	0
	小計	204	998,779
合 計		373	3,087,266

##### (イ) 農地及び農業用施設

区 分		被害量(箇所)	被害額(単位:千円)
農地	田	101	111,983
	畑	20	24,331
	小計	121	136,314
農業用施設	ため池	0	0
	頭首工	0	0
	水路	49	84,224
	道路	30	46,651
	橋梁	0	0
	農地保全	0	0
	揚水機	0	0
	小計	79	130,875
その他			
合 計		200	267,189

##### (ウ) 営農施設

区 分		被害量(箇所)	被害額(単位:千円)
耕種・園芸関係施設		402	113,774
畜産関係施設		21	35,451
その他		4	5,464
合 計		427	154,689

## (エ) 林地及び林業用施設

区 分		被害量(箇所)	被害額(単位:千円)
林道	路面	75	477,095
治山	林地	0	0
	施設	1	1,000
林産施設	製材工場等	1	30,414
特用林産施設	ビニルハウス	46	17,675
	人口ほだ場	37	14,109
	その他	0	0
合 計		160	540,293

## (オ) 水産施設

区 分		被害量(箇所)	被害額(単位:千円)
漁船	動力船	27	7,110
漁具	小型定置網等	1	500
水産施設	漁港	0	0
	海岸	0	0
	消波堤・浮消波	0	0
	漁業用施設	2	11,669
	共同利用施設	17	5,250
	非共同利用施設	0	0
	養殖施設	2	250
合 計		49	24,779

## (カ) 教育施設

区 分		被害量(箇所)	被害額(単位:千円)
公立	小学校	0	0
	中学校	0	0
	高等学校	30	8,596
	特殊学校	4	842
	その他	0	0
	小計	34	9,438
私立	幼稚園	0	0
	小学校	0	0
	中学校	0	0
	高等学校	2	318
	特殊学校	0	0
	その他	0	0
	小計	2	318
合 計		36	9,756

## (キ) 商工施設

区 分		被害量(箇所)	被害額(単位:千円)
商業		1	30
工業		1	500
その他		0	0
合 計		2	530

## (ク) 通信施設

区 分		被害量	被害額(単位:千円)
市内電話部門	電柱(本)	6	
	SDワイヤー(m)	0	
	市内ケーブル(m)	116	
	引込線(件)	138	
	屋内線(件)	11	
	電話機端末機器(個)	213	
合 計			2,586

## (ケ) 電力施設

区 分		被害量(箇所)	被害額(単位:千円)
一般電気	電柱	0	0
	配電設備	21	6,249
	発電設備	0	0
	送電設備	0	0
	変電設備	0	0
	その他	3	1,178
合 計		24	7,427

## (コ) 鉄道施設

路 線		被害量(箇所)	被害額(単位:千円)
工務・電気設備	日豊本線	21	12,899
	日南線	39	28,216
合 計		60	41,115

## (サ) 都市施設

区 分		被害量(箇所)	被害額(単位:千円)
下水道施設		0	0
公園施設		0	0
合 計		0	0

## (シ) 衛生関係施設

区 分		被害量(箇所)	被害額(単位:千円)
上水道施設		0	0
合 計		0	0

## (ス) その他の施設

区 分		被害量(箇所)	被害額(単位:千円)
県有施設		9	22,777
社会福祉施設		0	0
医療施設		1	0
社会援護施設		0	0
高齢者福祉施設・老人保健施設		0	0
障害者福祉施設		0	0
児童・母子・婦人等福祉施設		0	0
一般廃棄物処理施設(含し尿処理施設)		0	0
自然公園・自然遊歩道		0	0
公営住宅		0	0
県企業局施設		0	0
合 計		10	22,777

(2) 生産物被害

(ア) 農産物・樹体

区 分	被害面積(ha)	被害額(単位:千円)
水陸稲	1,982.20	135,572
雑穀・いも・豆類	5.01	266
野菜	1,010.29	471,702
果樹	291.09	14,575
工芸作物	99.01	22,935
飼料用作物	1,232.31	26,531
花き	79.77	38,637
その他	0.00	0
樹体	1.18	4,870
合 計	4,700.86	715,088

(イ) 畜産物

区 分	被害量(頭・羽)	被害額(単位:千円)
肉用牛	0	0
ブロイラー	0	0
その他	1,867	2,421
合 計	1,867	2,421

(ウ) 水産物

種 別	被害量(尾)	被害額(単位:千円)
	318000	14,334
合 計	318000	14,334

(エ) 林産物

区 分	被害量	被害額(単位:千円)
特用樹	0	0
きのこ類	0	0
合 計	0	0

#### 4 市町村別・区分別被害額

市町村	施 設 物									
	公共土木施設	農地及び農業用施設	営農施設	林地及び林業用施設	水産施設	教育施設	商工施設	通信施設	電力施設	鉄道施設
宮崎市	240,569	9,377	3,901	0	4,450	1,277	0	0	8,892	0
都城市	145,529	37,092	7,616	0	0	3,966	0	0	480	0
延岡市	346,710	1,132	2,967	91,334	210	0	0	0	30,542	0
日南市	188,533	6,453	25,684	46,838	17,849	1,611	30	0	5,630	0
小林市	106,561	12,504	1,430	0	0	0	0	0	304	0
日向市	245,459	17,558	96	72,212	50	421	500	0	125	0
串間市	142,350	23,515	4,944	0	220	252	0	0	558	0
西都市	22,921	2,089	0	26,108	0	811	0	0	10,241	0
えびの市	68,696	3,265	800	0	0	0	0	0	0	0
三股町	14,444	1,950	552	0	0	0	0	0	0	0
高原町	155,849	14,168	183	0	0	0	0	0	0	0
国富町	5,592	783	568	0	0	4	0	0	0	0
綾町	38,143	1,084	0	2,235	0	0	0	0	0	0
高鍋町	59,984	0	3,281	0	0	1,182	0	0	0	0
新富町	0	0	14,611	0	1,500	0	0	0	0	0
西米良村	39,430	0	136	0	0	0	0	0	212	0
木城町	68,153	13,945	1,939	0	0	0	0	0	605	0
川南町	656,375	41,784	17,247	31,414	0	0	0	0	421	0
都農町	32,417	0	465	0	0	0	0	0	0	0
門川町	90,514	0	97	1,994	500	54	0	0	186	0
諸塚村	42,871	11,505	2,471	19,366	0	0	0	0	197	0
椎葉村	81,228	0	947	112,467	0	0	0	0	13,219	0
美郷町	265,543	23,999	22,003	68,828	0	0	0	0	3,738	0
高千穂町	22,199	5,919	20,876	4,338	0	178	0	0	0	0
日之影町	7,196	32,657	8,109	12,439	0	0	0	0	0	0
五ヶ瀬町	0	6,410	13,766	50,720	0	0	0	0	3,090	0
(県内一円)	0	0	0	0	0	0	0	6,396	0	41,115

合計	3,087,266	267,189	154,689	540,293	24,779	9,756	530	6,396	78,440	41,115
----	-----------	---------	---------	---------	--------	-------	-----	-------	--------	--------

※市町村ごとで区分不能なものについては、「(県内一円)」で計上した。

都市施設	衛生関係施設	その他の施設	小計	生産物					合計
				農産物・樹体	畜産物	水産物	林産物	小計	
0	0	14,018	282,484	109,817	0	0	0	109,817	392,301
0	0	1,685	196,368	34,603	0	0	0	34,603	230,971
0	0	0	472,895	31,300	0	14,334	0	45,634	518,529
0	0	2,422	295,050	9,137	157	0	0	9,294	304,344
0	0	0	120,799	27,994	0	0	0	27,994	148,793
0	0	0	336,421	1,519	0	0	0	1,519	337,940
0	0	0	171,839	8,456	0	0	0	8,456	180,295
0	0	0	62,170	165,452	0	0	0	165,452	227,622
0	0	0	72,761	105,670	0	0	0	105,670	178,431
0	0	0	16,946	6,328	0	0	0	6,328	23,274
0	0	0	170,200	0	0	0	0	0	170,200
0	0	0	6,947	3,156	0	0	0	3,156	10,103
0	0	0	41,462	964	0	0	0	964	42,426
0	0	0	64,447	13,066	0	0	0	13,066	77,513
0	0	0	16,111	2,723	0	0	0	2,723	18,834
0	0	0	39,778	0	0	0	0	0	39,778
0	0	0	84,642	5,764	0	0	0	5,764	90,406
0	0	0	747,241	109,237	0	0	0	109,237	856,478
0	0	0	32,882	47,240	0	0	0	47,240	80,122
0	0	0	93,345	1,700	0	0	0	1,700	95,045
0	0	0	76,410	1,000	85	0	0	1,085	77,495
0	0	0	207,861	1,219	0	0	0	1,219	209,080
0	0	4,652	388,763	3,467	2,179	0	0	5,646	394,409
0	0	0	53,510	15,858	0	0	0	15,858	69,368
0	0	0	60,401	7,288	0	0	0	7,288	67,689
0	0	0	73,986	2,130	0	0	0	2,130	76,116
0	0	0	47,511	0	0	0	0	0	47,511

0	0	22,777	4,233,230	715,088	2,421	14,334	0	731,843	4,965,074
---	---	--------	-----------	---------	-------	--------	---	---------	-----------

5 激甚災害の指定状況

種 別	災 害 名	指定 年月日	原 因	適 用 措 置								対 象 区 域	
				3・4 条	5 条	6 条	12 条	16 条	17 条	19 条	24 条		
局地激甚災害	6月3日から同月7日までの豪雨	H27.3.18	梅雨前線		○							○	諸塚村
局地激甚災害	平成26年7月9日及び同月10日の暴風雨及び豪雨	H26.8.20	梅雨前線・台風8号		○							○	椎葉村
本地激甚災害	平成26年7月30日から8月25日までの間の暴風雨及び豪雨による災害	H26.9.10	台風11号・台風12号・前線による豪雨		○							○	宮崎市 都城市 延岡市 日南市 小林市 日向市 串間市 西都市 えびの市 三股町 高原町 国富町 綾町 諸塚村 美郷町 日之影町

※ 表中の適用措置は、激甚災害法(激甚災害に対処するための特別の財政援助等に関する法律)に基づく次の措置

第3、4条:公共土木施設災害復旧事業等に関する特別の財政

第5条:農地等の災害復旧事業等に係る補助の特別措置

第6条:農林水産業共同利用施設災害復旧事業費の補助の特例

第12条:中小企業信用保険法による災害関係保証

第16条:公立社会教育施設災害復旧事業に対する

第17条:私立学校施設災害復旧事業に対する補助

第19条:市町村が施行する感染症予防事業に関する負担の特例

第24条:小災害債に係る元利償還金の基準財政需要額への算

## 第3章 個別災害





## 1 平成 26 年 2 月 14 日の大雪

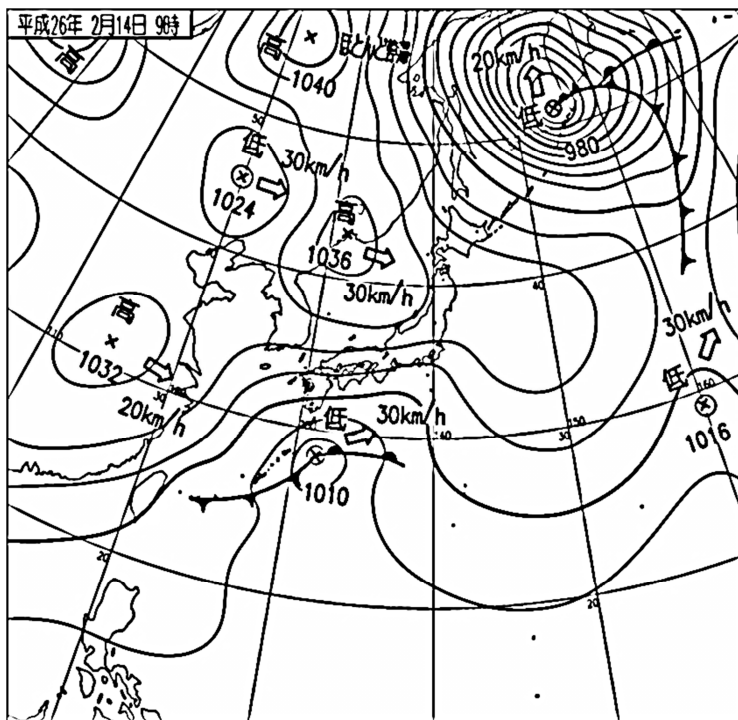
- (1) 気象状況
  - ア 気象概況・地上天気図
  
- (2) 被害概況（市町村別・区分別内訳）
  - ア 被害概況
  - イ 施設物被害
  - ウ 生産物被害

## (1) 気象状況

ア. 気象概況（2月13日から14日にかけての南岸低気圧による大雪）

九州の南海上の低気圧が前線を伴い、発達しながら北東に進み本州の南岸に進んだ。この影響で宮崎県の北部山沿いを中心に大雪となり、高千穂では20cmの積雪を観測した。

### (地上天気図)



平成26年2月14日09時



## (2)被害概況(市町村別・区分別内訳)

2.14大雪

## ア 被害概況

区分 市町村	施 設 物									
	公共 土木施設	農地及び 農業用施設	営農施設	林地及び 林業用施設	水産施設	教育施設	商工施設	通信施設	電力施設	鉄道施設
宮崎市			0	0		0			0	
都城市			0	0		0			0	
延岡市			0	0		0			30,322	
日南市			0	0		0			0	
小林市			0	0		0			0	
日向市			20	0		0			0	
串間市			0	0		0			0	
西都市			0	0		0			0	
えびの市			0	0		0			0	
三股町			0	0		0			0	
高原町			0	0		0			0	
国富町			0	0		0			0	
綾町			0	0		0			0	
高鍋町			0	0		0			0	
新富町			0	0		0			0	
西米良村			0	0		0			0	
木城町			0	0		0			0	
川南町			0	0		0			0	
都農町			0	0		0			0	
門川町			0	0		0			0	
諸塚村			2,113	9,694		0			0	
椎葉村			439	2,030		0			0	
美郷町			21,965	8,241		0			0	
高千穂町			19,244	758		178			0	
日之影町			7,457	4,109		0			0	
五ヶ瀬町			13,218	6,952		0			2,720	
(県内一円)										
合計	0	0	64,456	31,784	0	178	0	0	33,042	0



## イ 施設物被害

## 営農施設

被害額(単位:千円)

市町村名	園芸用施設		畜舎		その他		合計	
	箇所	被害額	箇所	被害額	箇所	被害額	箇所	被害額
宮崎市							0	0
都城市							0	0
延岡市							0	0
日南市							0	0
小林市							0	0
日向市	1	20					1	20
串間市							0	0
西都市							0	0
えびの市							0	0
三股町							0	0
高原町							0	0
国富町							0	0
綾町							0	0
高鍋町							0	0
新富町							0	0
西米良村							0	0
木城町							0	0
川南町							0	0
都農町							0	0
門川町							0	0
諸塚村	2	850	1	1,263			3	2,113
椎葉村	10	406	1	33			11	439
美郷町	14	6,184	7	14,781	1	1,000	22	21,965
高千穂町	43	19,244					43	19,244
日之影町	19	7,457					19	7,457
五ヶ瀬町	19	12,895	4	323			23	13,218
計	108	47,056	13	16,400	1	1,000	122	64,456

## 林地及び林業用施設

被害額(単位:千円)

市町村名	林道		治山				林産施設		特用林産施設						合計	
	路面		林地		施設		製材工場		ビニルハウス		人工ほだ場		その他		合計	
	箇所	被害額	箇所	被害額	箇所	被害額	箇所	被害額	箇所	被害額	箇所	被害額	箇所	被害額	箇所	被害額
宮崎市															0	0
都城市															0	0
延岡市															0	0
日南市															0	0
小林市															0	0
日向市															0	0
串間市															0	0
西都市															0	0
えびの市															0	0
三股町															0	0
高原町															0	0
国富町															0	0
綾町															0	0
高鍋町															0	0
新富町															0	0
西米良村															0	0
木城町															0	0
川南町															0	0
都農町															0	0
門川町															0	0
諸塚村									18	7,387	9	2,307			27	9,694
椎葉村											7	2,030			7	2,030
美郷町											14	8,241			14	8,241
高千穂町									4	758					4	758
日之影町									6	2,578	7	1,531			13	4,109
五ヶ瀬町									18	6,952					18	6,952
計	0	0	0	0	0	0	0	0	46	17,675	37	14,109	0	0	83	31,784



## 教育施設(公立)

市町村名	区分		公立学校										合計	
			小学校		中学校		高等学校		特殊学校		その他			
	箇所	被害額	箇所	被害額	箇所	被害額	箇所	被害額	箇所	被害額	箇所	被害額	箇所	被害額
宮崎市												0	0	
都城市												0	0	
延岡市												0	0	
日南市												0	0	
小林市												0	0	
日向市												0	0	
串間市												0	0	
西都市												0	0	
えびの市												0	0	
三股町												0	0	
高原町												0	0	
国富町												0	0	
綾町												0	0	
高鍋町												0	0	
新富町												0	0	
西米良村												0	0	
木城町												0	0	
川南町												0	0	
都農町												0	0	
門川町												0	0	
諸塚村												0	0	
椎葉村												0	0	
美郷町												0	0	
高千穂町					1	178						1	178	
日之影町												0	0	
五ヶ瀬町												0	0	
計	0	0	0	0	1	178	0	0	0	0	0	1	178	

## 電力施設

被害額(単位:千円)

区分 市町村名	一般電気												合計	
	電柱		配電設備		発電設備		送電設備		充電設備		その他		箇所	被害額
	箇所	被害額	箇所	被害額	箇所	被害額	箇所	被害額	箇所	被害額	箇所	被害額		
宮崎市													0	0
都城市													0	0
延岡市							2	30,322					2	30,322
日南市													0	0
小林市													0	0
日向市													0	0
串間市													0	0
西都市													0	0
えびの市													0	0
三股町													0	0
高原町													0	0
国富町													0	0
綾町													0	0
高鍋町													0	0
新富町													0	0
西米良村													0	0
木城町													0	0
川南町													0	0
都農町													0	0
門川町													0	0
諸塚村													0	0
椎葉村													0	0
美郷町													0	0
高千穂町													0	0
日之影町													0	0
五ヶ瀬町					1	2,720							1	2,720
計	0	0	0	0	1	2,720	2	30,322	0	0	0	0	3	33,042





ウ 生産物被害  
農産物・樹体

区分 市町村名	水陸稲		穀類・いも・豆類		野菜		果樹		工芸作物	
	被害面積	被害額	被害面積	被害額	被害面積	被害額	被害面積	被害額	被害面積	被害額
宮崎市										
都城市										
延岡市										
日南市										
小林市										
日向市										
串間市										
西都市										
えびの市										
三股町										
高原町										
国富町										
綾町										
高鍋町										
新富町										
西米良村										
木城町										
川南町										
都農町										
門川町										
諸塚村										
椎葉村										
美郷町										
高千穂町										
日之影町					0.05	637				
五ヶ瀬町										
計	0	0	0	0	0.05	637	0	0	0	0



## 畜産物

区分 市町村名	肉用牛		ブロイラー		その他			合計	
	被害量(頭)	被害額(千円)	被害量(羽)	被害額(千円)	種類	被害量(頭)	被害額(千円)	被害量(頭・羽)	被害額(千円)
宮崎市								0	0
都城市								0	0
延岡市								0	0
日南市								0	0
小林市								0	0
日向市								0	0
串間市								0	0
西都市								0	0
えびの市								0	0
三股町								0	0
高原町								0	0
国富町								0	0
綾町								0	0
高鍋町								0	0
新富町								0	0
西米良村								0	0
木城町								0	0
川南町								0	0
都農町								0	0
門川町								0	0
諸塚村					地鶏	68	85	68	85
椎葉村								0	0
美郷町					雉	200	1,260	200	1,260
高千穂町								0	0
日之影町								0	0
五ヶ瀬町								0	0
計	0	0	0	0		268	1,345	268	1,345

## 2 平成 26 年 3 月 11 日の低温

- (1) 被害状況（市町村別・区分別内訳）
  - ア 被害概況
  - イ 生産物被害



## (1)被害概況(市町村別・区分別内訳)

3.11低温

## ア 被害概況

区分 市町村	施 設 物									
	公共 土木施設	農地及び 農業用施設	営農施設	林地及び 林業用施設	水産施設	教育施設	商工施設	通信施設	電力施設	鉄道施設
宮崎市										
都城市										
延岡市										
日南市										
小林市										
日向市										
串間市										
西都市										
えびの市										
三股町										
高原町										
国富町										
綾町										
高鍋町										
新富町										
西米良村										
木城町										
川南町										
都農町										
門川町										
諸塚村										
椎葉村										
美郷町										
高千穂町										
日之影町										
五ヶ瀬町										
(県内一円)										

合計	0	0	0	0	0	0	0	0	0	0
----	---	---	---	---	---	---	---	---	---	---



イ 生産物被害  
農産物・樹体

区分 市町村名	水陸稲		穀類・いも・豆類		野菜		果樹		工芸作物	
	被害面積	被害額	被害面積	被害額	被害面積	被害額	被害面積	被害額	被害面積	被害額
宮崎市										
都城市										
延岡市										
日南市										
小林市										
日向市										
串間市					0.70	825				
西都市					0.50	297				
えびの市										
三股町										
高原町										
国富町										
綾町										
高鍋町										
新富町										
西米良村										
木城町										
川南町					6.50	3,487				
都農町					0.50	210				
門川町										
諸塚村										
椎葉村										
美郷町										
高千穂町										
日之影町										
五ヶ瀬町										
計	0	0	0	0	8.20	4,819	0	0	0	0





### 3 平成 26 年 3 月 13 日の強風

- (1) 被害状況（市町村別・区分別内訳）
  - ア 被害概況
  - イ 施設物被害

## (1)被害概況(市町村別・区分別内訳)

3.13強風

## ア 被害概況

区分 市町村	施 設 物									
	公共 土木施設	農地及び 農業用施設	営農施設	林地及び 林業用施設	水産施設	教育施設	商工施設	通信施設	電力施設	鉄道施設
宮崎市			126							
都城市			0							
延岡市			0							
日南市			0							
小林市			0							
日向市			0							
串間市			0							
西都市			0							
えびの市			0							
三股町			0							
高原町			0							
国富町			0							
綾町			0							
高鍋町			0							
新富町			0							
西米良村			0							
木城町			0							
川南町			0							
都農町			0							
門川町			0							
諸塚村			0							
椎葉村			0							
美郷町			0							
高千穂町			0							
日之影町			0							
五ヶ瀬町			0							
(県内一円)										
合計	0	0	126	0	0	0	0	0	0	0





## イ 施設物被害

## 営農施設

被害額(単位:千円)

市町村名	園芸用施設		畜舎		その他		合計	
	箇所	被害額	箇所	被害額	箇所	被害額	箇所	被害額
宮崎市	1	126					1	126
都城市							0	0
延岡市							0	0
日南市							0	0
小林市							0	0
日向市							0	0
串間市							0	0
西都市							0	0
えびの市							0	0
三股町							0	0
高原町							0	0
国富町							0	0
綾町							0	0
高鍋町							0	0
新富町							0	0
西米良村							0	0
木城町							0	0
川南町							0	0
都農町							0	0
門川町							0	0
諸塚村							0	0
椎葉村							0	0
美郷町							0	0
高千穂町							0	0
日之影町							0	0
五ヶ瀬町							0	0
計	1	126	0	0	0	0	1	126

## 4 平成 26 年 4 月 6 日の強風

- (1) 被害概況（市町村別・区分別内訳）
  - ア 被害概況
  - イ 施設物被害

## (1)被害概況(市町村別・区分別内訳)

## 4.6強風

## ア 被害概況

区分 市町村	施 設 物									
	公共 土木施設	農地及び 農業用施設	営農施設	林地及び 林業用施設	水産施設	教育施設	商工施設	通信施設	電力施設	鉄道施設
宮崎市			859							
都城市			0							
延岡市			0							
日南市			1,494							
小林市			0							
日向市			0							
串間市			0							
西都市			0							
えびの市			0							
三股町			0							
高原町			0							
国富町			0							
綾町			0							
高鍋町			0							
新富町			0							
西米良村			0							
木城町			0							
川南町			0							
都農町			0							
門川町			0							
諸塚村			0							
椎葉村			0							
美郷町			0							
高千穂町			0							
日之影町			0							
五ヶ瀬町			0							
(県内一円)										
合計	0	0	2,353	0	0	0	0	0	0	0



## イ 施設物被害

## 営農施設

被害額(単位:千円)

市町村名	園芸用施設		畜舎		その他		合計	
	箇所	被害額	箇所	被害額	箇所	被害額	箇所	被害額
宮崎市	5	859					5	859
都城市							0	0
延岡市							0	0
日南市	3	1,494					3	1,494
小林市							0	0
日向市							0	0
串間市							0	0
西都市							0	0
えびの市							0	0
三股町							0	0
高原町							0	0
国富町							0	0
綾町							0	0
高鍋町							0	0
新富町							0	0
西米良村							0	0
木城町							0	0
川南町							0	0
都農町							0	0
門川町							0	0
諸塚村							0	0
椎葉村							0	0
美郷町							0	0
高千穂町							0	0
日之影町							0	0
五ヶ瀬町							0	0
計	8	2,353	0	0	0	0	8	2,353

## 5 平成26年4月7日から8日にかけての低温

- (1) 被害状況（市町村別・区分別内訳）
  - ア 被害概況
  - イ 生産物被害

## (1)被害概況(市町村別・区分別内訳)

4.7～8低温

## ア 被害概況

区分 市町村	施 設 物									
	公共 土木施設	農地及び 農業用施設	営農施設	林地及び 林業用施設	水産施設	教育施設	商工施設	通信施設	電力施設	鉄道施設
宮崎市										
都城市										
延岡市										
日南市										
小林市										
日向市										
串間市										
西都市										
えびの市										
三股町										
高原町										
国富町										
綾町										
高鍋町										
新富町										
西米良村										
木城町										
川南町										
都農町										
門川町										
諸塚村										
椎葉村										
美郷町										
高千穂町										
日之影町										
五ヶ瀬町										
(県内一円)										

合計	0	0	0	0	0	0	0	0	0	0
----	---	---	---	---	---	---	---	---	---	---





イ 生産物被害  
農産物・樹体

区分 市町村名	水陸稲		穀類・いも・豆類		野菜		果樹		工芸作物	
	被害面積	被害額	被害面積	被害額	被害面積	被害額	被害面積	被害額	被害面積	被害額
宮崎市										
都城市										
延岡市									0.71	906
日南市										
小林市										
日向市										
串間市										
西都市										
えびの市					0.30	94				
三股町										
高原町										
国富町										
綾町										
高鍋町										
新富町										
西米良村										
木城町										
川南町										
都農町										
門川町										
諸塚村									2.00	360
椎葉村										
美郷町									2.00	252
高千穂町										
日之影町									1.10	0
五ヶ瀬町										
計	0	0	0	0	0.30	94	0	0	5.81	1,518





## 6 平成 26 年 6 月 3 日から 5 日にかけての梅雨前線による大雨

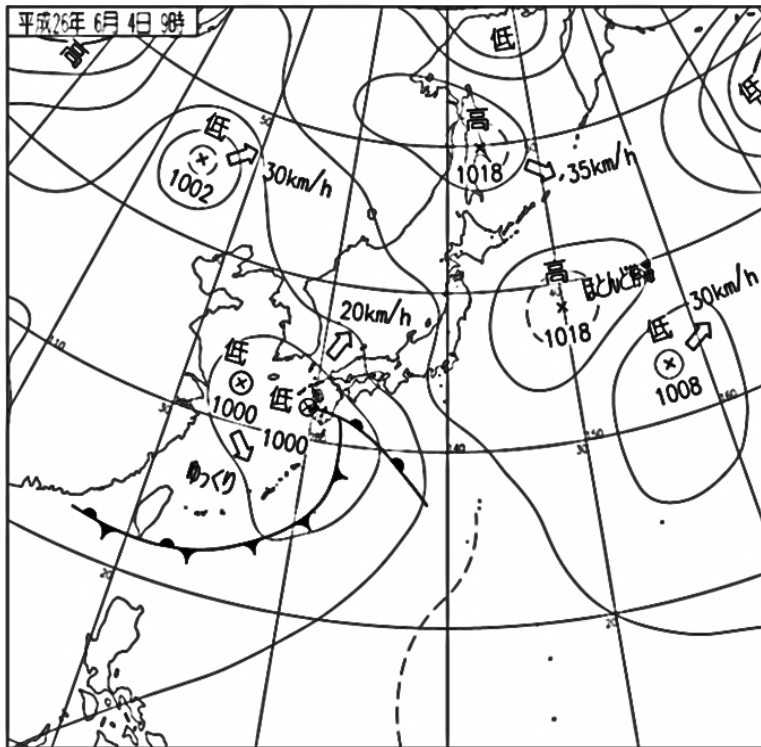
- (1) 気象状況
  - ア 気象概況・地上天気図
  - イ 降水量
  - ウ 降水量分布図
  
- (2) 被害概況（市町村別・区分別内訳）
  - ア 被害概況
  - イ 施設物被害
  - ウ 生産物被害

## (1) 気象状況

### ア. 気象概況（6月3日から5日にかけての梅雨前線による大雨）

九州南部付近にある低気圧からのびる梅雨前線の活動が活発となった。このため、宮崎県の北部を中心に大雨となり、4日の日降水量が古江で359.0mm、北方で303.0mm、都農で300.5mm、延岡で287.0mm、日向で284.5mmを観測し、6月としての日最大降水量の1位を更新した。また、加久藤では日最大1時間降水量が71.5mmの非常に激しい雨を観測し年間をとおして1位を更新した。

### (地上天気図)



平成26年6月4日09時

## イ. 降水量

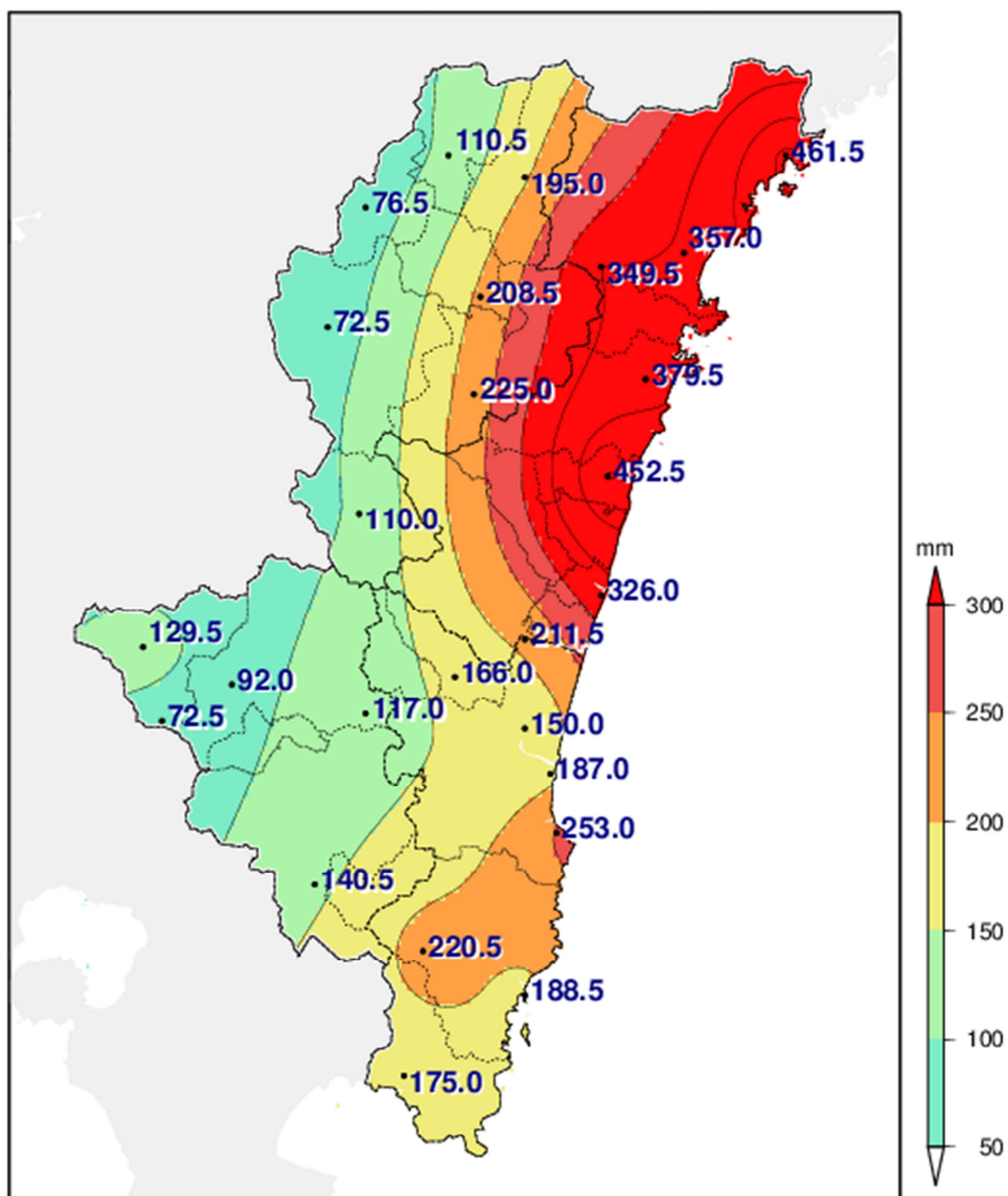
平成26年6月3日～5日

単位mm

観測所名	日降水量			合計	最大1時間降水量	
	3日	4日	5日		降水量	時 分
延岡	69.0	287.0	1.0	357.0	40.5	4日 09時 00分
都城	49.5	64.0	27.0	140.5	20.5	3日 23時 59分
宮崎	61.5	83.5	5.0	150.0	21.5	4日 01時 12分
油津	103.0	81.0	4.5	188.5	42.5	3日 23時 20分
高千穂	7.5	102.0	1.0	110.5	19.0	4日 04時 15分
古江	95.0	359.0	7.5	461.5	36.5	4日 15時 14分
鞍岡	7.0	69.0	0.5	76.5	13.0	4日 03時 41分
日之影	13.5	180.5	1.0	195.0	34.5	4日 07時 25分
諸塚	21.5	186.5	0.5	208.5	42.5	4日 06時 35分
北方	45.5	303.0	1.0	349.5	53.5	4日 07時 04分
椎葉	13.0	59.5	0.0	72.5	11.5	4日 02時 48分
日向	92.5	284.5	2.5	379.5	46.0	4日 01時 46分
神門	28.5	184.0	12.5	225.0	33.0	4日 09時 25分
西米良	23.0	86.0	1.0	110.0	14.0	4日 01時 49分
都農	128.5	300.5	23.5	452.5	56.5	4日 02時 33分
高鍋	97.0	213.0	16.0	326.0	49.5	4日 06時 30分
加久藤	26.5	99.5	3.5	129.5	71.5	4日 17時 10分
西都	82.5	120.5	8.5	211.5	30.5	4日 06時 07分
えびの	26.5	42.5	3.5	72.5	10.5	4日 03時 13分
小林	30.5	55.5	6.0	92.0	19.0	4日 17時 48分
野尻	54.0	62.0	1.0	117.0	19.5	4日 00時 49分
国富	67.5	94.0	4.5	166.0	25.5	4日 01時 46分
青島	124.5	116.5	12.0	253.0	39.5	4日 02時 14分
赤江	73.5	109.5	4.0	187.0	30.0	4日 00時 49分
深瀬	88.5	126.0	6.0	220.5	31.0	4日 00時 15分
串間	70.0	99.0	6.0	175.0	29.5	4日 20時 28分

ウ. 降水量分布図

平成26年6月3日～5日までの総降水量 (mm)







## (2)被害概況(市町村別・区分別内訳)

6.3～5梅雨前線 大雨

## ア 被害概況

区分 市町村	施 設 物									
	公共 土木施設	農地及び 農業用施設	営農施設	林地及び 林業用施設	水産施設	教育施設	商工施設	通信施設	電力施設	鉄道施設
宮崎市	1,500	2,922	0	0	0	0			141	
都城市	0	0	0	0	0	0			0	
延岡市	34,408	0	0	16,397	0	0			0	
日南市	5,546	1,668	0	0	0	0			0	
小林市	0	0	0	0	0	0			0	
日向市	136,846	7,596	0	52,770	0	0			26	
串間市	25,550	7,000	0	0	0	0			0	
西都市	2,079	678	0	0	0	0			0	
えびの市	0	0	0	0	0	0			0	
三股町	0	0	0	0	0	0			0	
高原町	0	0	0	0	0	0			0	
国富町	0	0	0	0	0	0			0	
綾町	0	0	0	0	0	0			0	
高鍋町	56,476	0	0	0	0	757			0	
新富町	0	0	0	0	0	0			0	
西米良村	21,111	0	0	0	0	0			0	
木城町	63,280	9,629	924	0	0	0			116	
川南町	641,050	40,556	17,175	31,414	0	0			0	
都農町	9,927	0	0	0	0	0			0	
門川町	79,573	0	0	0	500	0			0	
諸塚村	0	6,619	0	5,248	0	0			0	
椎葉村	0	0	0	0	0	0			0	
美郷町	216,747	15,575	0	13,802	0	0			0	
高千穂町	0	0	0	0	0	0			0	
日之影町	0	13,558	513	812	0	0			0	
五ヶ瀬町	0	0	0	37,342	0	0			0	
(県内一円)								688		912

合計	1,294,093	105,801	18,612	157,785	500	757	0	688	283	912
----	-----------	---------	--------	---------	-----	-----	---	-----	-----	-----

※注)市町村ごとに区分不可能なものについては「(県内一円)」で計上した。

## 6.3～5梅雨前線 大雨

				生産物					合計
都市施設	衛生関係施設	その他の施設	小計	農産物・樹体	畜産物	水産物	林産物	小計	
			4,563	0	0			0	4,563
			0	0	0			0	0
			50,805	0	0	14,334		14,334	65,139
			7,214	0	0			0	7,214
			0	0	0			0	0
			197,238	0	0			0	197,238
			32,550	0	0			0	32,550
			2,757	0	0			0	2,757
			0	0	0			0	0
			0	0	0			0	0
			0	0	0			0	0
			0	0	0			0	0
			0	0	0			0	0
			57,233	0	0			0	57,233
			0	35	0			35	35
			21,111	0	0			0	21,111
			73,949	3,312	0			3,312	77,261
			730,195	16,259	0			16,259	746,454
			9,927	2,384	0			2,384	12,311
			80,073	525	0			525	80,598
			11,867	0	0			0	11,867
			0	0	0			0	0
			246,124	0	804			804	246,928
			0	0	0			0	0
			14,883	451	0			451	15,334
			37,342	0	0			0	37,342
			1,600					0	1,600
0	0	0	1,579,431	22,966	804	14,334	0	38,104	1,617,535

イ 施設物被害  
 公共土木施設

被害区分	県工事分																小計	
	河川		海岸		砂防		地すべり		急傾斜		道路		橋梁		港湾			
市町村名	箇所	被害額	箇所	被害額	箇所	被害額	箇所	被害額	箇所	被害額	箇所	被害額	箇所	被害額	箇所	被害額	箇所	被害額
宮崎市																	0	0
都城市																	0	0
延岡市	1	5,770									1	7,380					2	13,150
日南市											1	5,546					1	5,546
小林市																	0	0
日向市	14	101,402									1	4,611					15	106,013
串間市											1	25,550					1	25,550
西都市																	0	0
えびの市																	0	0
三股町																	0	0
高原町																	0	0
国富町																	0	0
綾町																	0	0
高鍋町											1	11,260					1	11,260
新富町																	0	0
西米良村																	0	0
木城町	8	45,709															8	45,709
川南町	31	547,260			1	8,684					1	2,425					33	558,369
都農町	1	3,977															1	3,977
門川町	3	67,049															3	67,049
諸塚村																	0	0
椎葉村																	0	0
美郷町																	0	0
高千穂町																	0	0
日之影町																	0	0
五ヶ瀬町																	0	0
計	58	771,167	0	0	1	8,684			0	0	6	56,772			0	0	65	836,623

6.3～5梅雨前線 大雨

被害額(単位:千円)

市町村工事分																合 計			
河 川		海 岸		砂 防		地すべり		急傾斜		道 路		橋 梁		港 湾		小 計		箇所	被害額
箇所	被害額	箇所	被害額	箇所	被害額	箇所	被害額	箇所	被害額	箇所	被害額	箇所	被害額	箇所	被害額	箇所	被害額		
										1	1,500					1	1,500	1	1,500
																0	0	0	0
3	8,131									4	13,127					7	21,258	9	34,408
																0	0	1	5,546
																0	0	0	0
5	19,768									5	11,065					10	30,833	25	136,846
																0	0	1	25,550
										1	2,079					1	2,079	1	2,079
																0	0	0	0
																0	0	0	0
																0	0	0	0
																0	0	0	0
1	3,736									7	41,480					8	45,216	9	56,476
																0	0	0	0
										1	21,111					1	21,111	1	21,111
1	3,953									4	13,618					5	17,571	13	63,280
3	12,425									23	70,256					26	82,681	59	641,050
										3	5,950					3	5,950	4	9,927
1	3,870									1	8,654					2	12,524	5	79,573
																0	0	0	0
																0	0	0	0
3	7,863									5	208,884					8	216,747	8	216,747
																0	0	0	0
																0	0	0	0
																0	0	0	0
17	59,746	0	0	0	0			0	0	55	397,724	0	0	0	0	72	457,470	137	1,294,093

## 農地及び農業用施設

区分 市町村名	農地						農業用施設					
	田		畑		小計		ため池		頭首工		水路	
	箇所	被害額	箇所	被害額	箇所	被害額	箇所	被害額	箇所	被害額	箇所	被害額
宮崎市	2	973			2	973					1	1,949
都城市					0	0						
延岡市					0	0						
日南市			1	1,668	1	1,668						
小林市					0	0						
日向市	2	1,377	2	2,060	4	3,437					2	2,452
串間市	1	1,418			1	1,418					2	2,751
西都市	1	678			1	678						
えびの市					0	0						
三股町					0	0						
高原町					0	0						
国富町					0	0						
綾町					0	0						
高鍋町					0	0						
新富町					0	0						
西米良村					0	0						
木城町	3	3,573			3	3,573					3	6,056
川南町	10	19,383	3	3,793	13	23,176					4	17,380
都農町					0	0						
門川町					0	0						
諸塚村	5	6,619			5	6,619						
椎葉村					0	0						
美郷町	13	12,077			13	12,077					2	708
高千穂町					0	0						
日之影町	13	12,419	1	629	14	13,048					1	510
五ヶ瀬町					0	0						
計	50	58,517	7	8,150	57	66,667	0	0	0	0	15	31,806

## 6.3～5梅雨前線 大雨

被害額(単位:千円)

農 業 用 施 設										その他		合計	
道 路		橋 梁		農地保全		揚水機		小 計		箇所	被害額	箇所	被害額
箇所	被害額	箇所	被害額	箇所	被害額	箇所	被害額	箇所	被害額				
								1	1,949			3	2,922
								0	0			0	0
								0	0			0	0
								0	0			1	1,668
								0	0			0	0
1	1,707							3	4,159			7	7,596
2	2,831							4	5,582			5	7,000
								0	0			1	678
								0	0			0	0
								0	0			0	0
								0	0			0	0
								0	0			0	0
								0	0			0	0
								0	0			0	0
								0	0			0	0
								0	0			0	0
								0	0			0	0
								0	0			0	0
								0	0			0	0
								3	6,056			6	9,629
								4	17,380			17	40,556
								0	0			0	0
								0	0			0	0
								0	0			5	6,619
								0	0			0	0
2	2,790							4	3,498			17	15,575
								0	0			0	0
								1	510			15	13,558
								0	0			0	0
5	7,328	0	0	0	0	0	0	20	39,134			77	105,801

## 営農施設

被害額(単位:千円)

市町村名	園芸用施設		畜舎		その他(機械を含む)		合計	
	箇所	被害額	箇所	被害額	箇所	被害額	箇所	被害額
宮崎市							0	0
都城市							0	0
延岡市							0	0
日南市							0	0
小林市							0	0
日向市							0	0
串間市							0	0
西都市							0	0
えびの市							0	0
三股町							0	0
高原町							0	0
国富町							0	0
綾町							0	0
高鍋町							0	0
新富町							0	0
西米良村							0	0
木城町					1	924	1	924
川南町	4	4,694	1	9,741		2,740	5	17,175
都農町							0	0
門川町							0	0
諸塚村							0	0
椎葉村							0	0
美郷町							0	0
高千穂町							0	0
日之影町	1	513					1	513
五ヶ瀬町							0	0
計	5	5,207	1	9,741	1	3,664	7	18,612

## 林地及び林業用施設

被害額(単位:千円)

市町村名	林道		治山				林産施設		特用林産施設				合計			
	路面		林地		施設		製材工場		ビニルハウス		人工ほだ場		その他		合計	
	箇所	被害額	箇所	被害額	箇所	被害額	箇所	被害額	箇所	被害額	箇所	被害額	箇所	被害額	箇所	被害額
宮崎市															0	0
都城市															0	0
延岡市	4	16,397													4	16,397
日南市															0	0
小林市															0	0
日向市	7	52,770													7	52,770
串間市															0	0
西都市															0	0
えびの市															0	0
三股町															0	0
高原町															0	0
国富町															0	0
綾町															0	0
高鍋町															0	0
新富町															0	0
西米良村															0	0
木城町															0	0
川南町					1	1,000	1	30,414							2	31,414
都農町															0	0
門川町															0	0
諸塚村	2	5,248													2	5,248
椎葉村															0	0
美郷町	4	13,802													4	13,802
高千穂町															0	0
日之影町	1	812													1	812
五ヶ瀬町	1	37,342													1	37,342
計	19	126,371	0	0	1	1,000	1	30,414	0	0	0	0	0	0	21	157,785



## 水産施設

市町村名	漁船		漁具		漁港		海岸		消破堤・浮消波	
	動力船		小型定置網等							
	箇所	被害額	箇所	被害額	箇所	被害額	箇所	被害額	箇所	被害額
宮崎市										
都城市										
延岡市										
日南市										
小林市										
日向市										
串間市										
西都市										
えびの市										
三股町										
高原町										
国富町										
綾町										
高鍋町										
新富町										
西米良村										
木城町										
川南町										
都農町										
門川町			1	500						
諸塚村										
椎葉村										
美郷町										
高千穂町										
日之影町										
五ヶ瀬町										
計	0	0	1	500	0	0	0	0	0	0



## 教育施設(公立)

市町村名	区分		公立学校										合計	
			小学校		中学校		高等学校		特殊学校		その他			
	箇所	被害額	箇所	被害額	箇所	被害額	箇所	被害額	箇所	被害額	箇所	被害額	箇所	被害額
宮崎市												0	0	
都城市												0	0	
延岡市												0	0	
日南市												0	0	
小林市												0	0	
日向市												0	0	
串間市												0	0	
西都市												0	0	
えびの市												0	0	
三股町												0	0	
高原町												0	0	
国富町												0	0	
綾町												0	0	
高鍋町					1	757						1	757	
新富町												0	0	
西米良村												0	0	
木城町												0	0	
川南町												0	0	
都農町												0	0	
門川町												0	0	
諸塚村												0	0	
椎葉村												0	0	
美郷町												0	0	
高千穂町												0	0	
日之影町												0	0	
五ヶ瀬町												0	0	
計	0	0	0	0	1	757	0	0	0	0	0	1	757	

## 通信施設

区分 事業所名	電話部門						合計 被害額 (千円)
	電柱 (本)	SD ワイヤー (m)	市内 ケーブル (m)	引込線 (件)	屋内線 (件)	電話機 端末機器 (個)	
宮崎				2	1	2	26
都城						6	13
延岡	1			1	1	4	74
日南				4			34
小林	1			1			272
日向				8		1	71
高鍋	2			8	1	16	198
計	4	0	0	24	3	29	688

## 電力施設

被害額(単位:千円)

区分 市町村名	一般電気												合計		
	電柱		配電設備		発電設備		送電設備		充電設備		その他				
	箇所	被害額	箇所	被害額	箇所	被害額	箇所	被害額	箇所	被害額	箇所	被害額	箇所	被害額	
宮崎市			1	141										1	141
都城市														0	0
延岡市														0	0
日南市														0	0
小林市														0	0
日向市			1	26										1	26
串間市														0	0
西都市														0	0
えびの市														0	0
三股町														0	0
高原町														0	0
国富町														0	0
綾町														0	0
高鍋町														0	0
新富町														0	0
西米良村														0	0
木城町			1	116										1	116
川南町														0	0
都農町														0	0
門川町														0	0
諸塚村														0	0
椎葉村														0	0
美郷町														0	0
高千穂町														0	0
日之影町														0	0
五ヶ瀬町														0	0
計	0	0	3	283	0	0	0	0	0	0	0	0	0	3	283



ウ 生産物被害  
農産物・樹体

区分 市町村名	水陸稲		穀類・いも・豆類		野菜		果樹		工芸作物	
	被害面積	被害額	被害面積	被害額	被害面積	被害額	被害面積	被害額	被害面積	被害額
宮崎市										
都城市										
延岡市										
日南市										
小林市										
日向市										
串間市										
西都市										
えびの市										
三股町										
高原町										
国富町										
綾町										
高鍋町	2.00	0								
新富町					0.04	35				
西米良村										
木城町	0.51	459	0.01	16	1.58	2,742				
川南町	0.58	646			10.13	13,002				
都農町					2.42	2,274	0.10	54		
門川町	1.80	209			0.05	316				
諸塚村										
椎葉村										
美郷町										
高千穂町										
日之影町										
五ヶ瀬町										
計	4.89	1,314	0.01	16	14.22	18,369	0.10	54	0	0

## 6.3～5梅雨前線 大雨

(単位:ha、千円)

飼料用作物		花き		その他		樹体		合 計	
被害面積	被害額	被害面積	被害額	被害面積	被害額	被害面積	被害額	被害面積	被害額
								0.00	0
								0.00	0
								0.00	0
								0.00	0
								0.00	0
								0.00	0
								0.00	0
								0.00	0
								0.00	0
								0.00	0
								0.00	0
								0.00	0
								0.00	0
								0.00	0
								0.00	0
								0.00	0
								2.00	0
								0.04	35
								0.00	0
0.26	95							2.36	3,312
6.51	1,570	0.20	1,041					17.42	16,259
0.35	56							2.87	2,384
								1.85	525
								0.00	0
								0.00	0
								0.00	0
								0.00	0
		0.03	451					0.03	451
								0.00	0
7.12	1,721	0.23	1,492	0	0	0	0	26.57	22,966



## 畜産物

区分 市町村名	肉用牛		ブロイラー		その他			合計	
	被害量(頭)	被害額(千円)	被害量(羽)	被害額(千円)	種類	被害量(頭)	被害額(千円)	被害量(頭・羽)	被害額(千円)
宮崎市								0	0
都城市								0	0
延岡市								0	0
日南市								0	0
小林市								0	0
日向市								0	0
串間市								0	0
西都市								0	0
えびの市								0	0
三股町								0	0
高原町								0	0
国富町								0	0
綾町								0	0
高鍋町								0	0
新富町								0	0
西米良村								0	0
木城町								0	0
川南町								0	0
都農町								0	0
門川町								0	0
諸塚村								0	0
椎葉村								0	0
美郷町					地鶏	1,457	804	1,457	804
高千穂町								0	0
日之影町								0	0
五ヶ瀬町								0	0
計	0	0	0	0		1,457	804	1,457	804

## 水産物

区分 市町村名	種別	被害量(尾)	被害額(千円)
宮崎市			
都城市			
延岡市	カサゴ、シマアジ、マダイ	318,000	14,334
日南市			
小林市			
日向市			
串間市			
西都市			
えびの市			
三股町			
高原町			
国富町			
綾町			
高鍋町			
新富町			
西米良村			
木城町			
川南町			
都農町			
門川町			
諸塚村			
椎葉村			
美郷町			
高千穂町			
日之影町			
五ヶ瀬町			
計		318,000	14,334



## 7 平成 26 年 6 月 20 日から 23 日にかけての梅雨前線による大雨

- (1) 気象状況
  - ア 気象概況・地上天気図
  - イ 降水量
  - ウ 降水量分布図
  
- (2) 被害概況（市町村別・区分別内訳）
  - ア 被害概況
  - イ 施設物被害

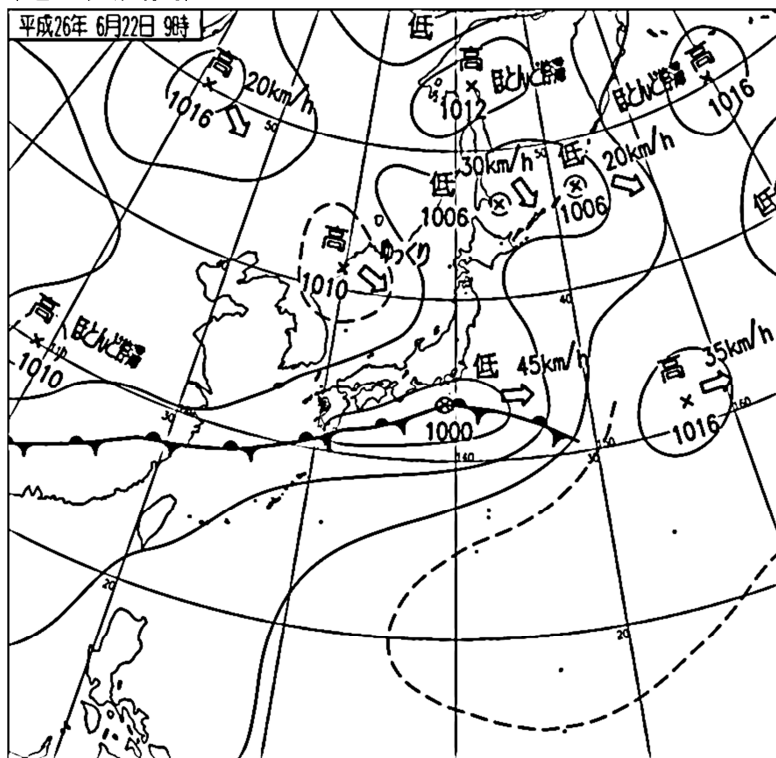
## (1) 気象状況

ア. 気象概況（6月20日から23日にかけての梅雨前線による大雨）

九州南部付近に停滞した梅雨前線の活動が活発となった。

このため、総降水量は宮崎県の南部で200mmを超える大雨となり、油津で247.0mmに達し、21日の日降水量が串間で160.5mm、油津で155.0mmを観測した。

### (地上天気図)



平成26年6月22日09時

## イ. 降水量

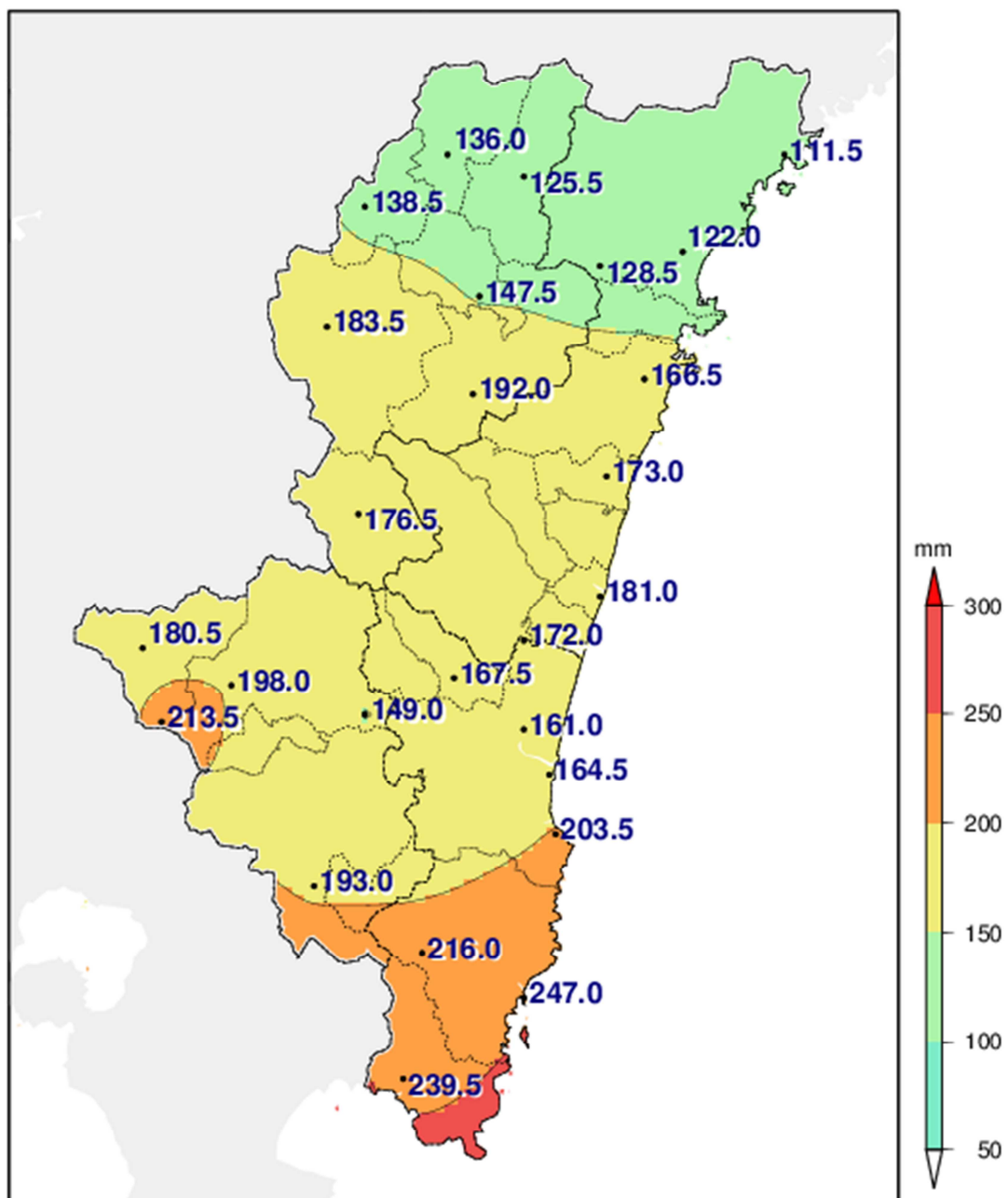
平成26年6月20日～23日

単位mm

観測所名	日降水量				合計	最大1時間降水量	
	20日	21日	22日	23日		降水量	時 分
延岡	0.0	74.5	47.5	0.0	122.0	15.5	22日 04時 26分
都城	21.0	128.5	43.0	0.5	193.0	16.5	21日 03時 53分
宮崎	7.5	103.0	50.5	0.0	161.0	15.0	22日 06時 10分
油津	12.0	155.0	77.5	2.5	247.0	34.0	21日 04時 06分
高千穂	1.0	72.0	60.5	2.5	136.0	27.5	22日 03時 48分
古江	0.0	65.5	46.0	0.0	111.5	14.5	22日 03時 55分
鞍岡	1.5	70.5	66.5	0.0	138.5	26.5	22日 03時 45分
日之影	0.5	67.5	51.5	6.0	125.5	20.5	22日 03時 57分
諸塚	0.5	83.5	63.5	0.0	147.5	18.0	22日 04時 14分
北方	0.0	77.0	51.5	0.0	128.5	17.5	22日 04時 12分
椎葉	1.0	95.5	87.0	0.0	183.5	22.0	22日 04時 12分
日向	1.0	92.0	73.5	0.0	166.5	24.0	22日 04時 40分
神門	2.0	96.0	94.0	0.0	192.0	24.5	22日 04時 28分
西米良	4.0	86.5	85.0	1.0	176.5	25.0	22日 05時 59分
都農	1.5	102.5	69.0	0.0	173.0	18.5	22日 06時 17分
高鍋	3.0	100.5	77.5	0.0	181.0	29.0	22日 07時 17分
加久藤	6.0	124.5	50.0	0.0	180.5	25.5	21日 15時 12分
西都	4.5	107.5	60.0	0.0	172.0	24.0	22日 06時 50分
えびの	6.5	149.5	57.0	0.5	213.5	33.0	21日 15時 48分
小林	8.0	144.0	45.5	0.5	198.0	26.5	21日 16時 00分
野尻	8.0	97.0	43.5	0.5	149.0	18.5	22日 05時 47分
国富	7.0	100.0	59.5	1.0	167.5	23.5	22日 06時 31分
青島	10.0	140.5	52.5	0.5	203.5	16.5	22日 08時 29分
赤江	6.5	111.0	47.0	0.0	164.5	14.0	21日 05時 41分
深瀬	18.0	132.5	63.5	2.0	216.0	20.5	22日 07時 31分
串間	10.0	160.5	65.5	3.5	239.5	32.5	21日 04時 27分

ウ. 降水量分布図

平成26年6月20日～23日までの総降水量 (mm)







## (2)被害概況(市町村別・区分別内訳)

6.20~23梅雨前線 大雨

## ア 被害概況

区分 市町村	施 設 物									
	公共 土木施設	農地及び 農業用施設	営農施設	林地及び 林業用施設	水産施設	教育施設	商工施設	通信施設	電力施設	鉄道施設
宮崎市	0		0	0					0	
都城市	0		0	0					0	
延岡市	0		0	0					0	
日南市	0		522	0					0	
小林市	0		0	0					289	
日向市	0		0	7,357					0	
串間市	0		0	0					558	
西都市	0		0	0					0	
えびの市	0		0	0					0	
三股町	0		0	0					0	
高原町	0		0	0					0	
国富町	0		0	0					0	
綾町	0		0	0					0	
高鍋町	0		0	0					0	
新富町	0		0	0					0	
西米良村	3,692		0	0					0	
木城町	0		0	0					0	
川南町	0		0	0					0	
都農町	0		0	0					0	
門川町	0		0	1,994					0	
諸塚村	0		0	2,506					0	
椎葉村	31,494		0	0					164	
美郷町	0		0	0					0	
高千穂町	0		0	0					0	
日之影町	0		0	0					0	
五ヶ瀬町	0		0	0					0	
(県内一円)								381		384
合計	35,186	0	522	11,857	0	0	0	381	1,011	384

※注)市町村ごとに区分不可能なものについては「(県内一円)」で計上した。

## 6.20～23梅雨前線 大雨

				生産物					合計
都市施設	衛生関係施設	その他の施設	小計	農産物・樹体	畜産物	水産物	林産物	小計	
			0					0	0
			0					0	0
			0					0	0
			522					0	522
			289					0	289
			7,357					0	7,357
			558					0	558
			0					0	0
			0					0	0
			0					0	0
			0					0	0
			0					0	0
			0					0	0
			0					0	0
			0					0	0
			3,692					0	3,692
			0					0	0
			0					0	0
			0					0	0
			1,994					0	1,994
			2,506					0	2,506
			31,658					0	31,658
			0					0	0
			0					0	0
			0					0	0
			0					0	0
			765					0	765
0	0	0	49,341	0	0	0	0	0	49,341

イ 施設物被害  
 公共土木施設

被害区分	県工事分																小計	
	河川		海岸		砂防		地すべり		急傾斜		道路		橋梁		港湾		箇所	被害額
市町村名	箇所	被害額	箇所	被害額	箇所	被害額	箇所	被害額	箇所	被害額	箇所	被害額	箇所	被害額	箇所	被害額	箇所	被害額
宮崎市																	0	0
都城市																	0	0
延岡市																	0	0
日南市																	0	0
小林市																	0	0
日向市																	0	0
串間市																	0	0
西都市																	0	0
えびの市																	0	0
三股町																	0	0
高原町																	0	0
国富町																	0	0
綾町																	0	0
高鍋町																	0	0
新富町																	0	0
西米良村																	0	0
木城町																	0	0
川南町																	0	0
都農町																	0	0
門川町																	0	0
諸塚村																	0	0
椎葉村																	0	0
美郷町																	0	0
高千穂町																	0	0
日之影町																	0	0
五ヶ瀬町																	0	0
計	0	0	0	0	0	0			0	0	0	0			0	0	0	0



## 営農施設

被害額(単位:千円)

市町村名	園芸用施設		畜舎		その他		合計	
	箇所	被害額	箇所	被害額	箇所	被害額	箇所	被害額
宮崎市							0	0
都城市							0	0
延岡市							0	0
日南市	1	522					1	522
小林市							0	0
日向市							0	0
串間市							0	0
西都市							0	0
えびの市							0	0
三股町							0	0
高原町							0	0
国富町							0	0
綾町							0	0
高鍋町							0	0
新富町							0	0
西米良村							0	0
木城町							0	0
川南町							0	0
都農町							0	0
門川町							0	0
諸塚村							0	0
椎葉村							0	0
美郷町							0	0
高千穂町							0	0
日之影町							0	0
五ヶ瀬町							0	0
計	1	522	0	0	0	0	1	522

## 林地及び林業用施設

被害額(単位:千円)

市町村名	林道		治山				林産施設		特用林産施設						合計		
	路面		林地		施設		製材工場		ビニルハウス		人工ほだ場		その他		合計		
	箇所	被害額	箇所	被害額	箇所	被害額	箇所	被害額	箇所	被害額	箇所	被害額	箇所	被害額	箇所	被害額	
宮崎市																0	0
都城市																0	0
延岡市																0	0
日南市																0	0
小林市																0	0
日向市	2	7,357														2	7,357
串間市																0	0
西都市																0	0
えびの市																0	0
三股町																0	0
高原町																0	0
国富町																0	0
綾町																0	0
高鍋町																0	0
新富町																0	0
西米良村																0	0
木城町																0	0
川南町																0	0
都農町																0	0
門川町	1	1,994														1	1,994
諸塚村	1	2,506														1	2,506
椎葉村																0	0
美郷町																0	0
高千穂町																0	0
日之影町																0	0
五ヶ瀬町																0	0
計	4	11,857	0	0	0	0	0	0	0	0	0	0	0	0	0	4	11,857

## 通信施設

区分 事業所名	電話部門						合計 被害額 (千円)
	電柱 (本)	SD ワイヤー (m)	市内 ケーブル (m)	引込線 (件)	屋内線 (件)	電話機 端末機器 (個)	
宮崎				1			9
都城				5			43
延岡							0
日南				2			17
小林				1			9
日向	1						295
高鍋				1			9
計	1	0	0	10	0	0	381

## 電力施設

被害額(単位:千円)

区分 市町村名	一般電気												合計	
	電柱		配電設備		発電設備		送電設備		充電設備		その他		箇所	被害額
	箇所	被害額	箇所	被害額	箇所	被害額	箇所	被害額	箇所	被害額	箇所	被害額		
宮崎市													0	0
都城市													0	0
延岡市													0	0
日南市													0	0
小林市			1	289									1	289
日向市													0	0
串間市											1	558	1	558
西都市													0	0
えびの市													0	0
三股町													0	0
高原町													0	0
国富町													0	0
綾町													0	0
高鍋町													0	0
新富町													0	0
西米良村													0	0
木城町													0	0
川南町													0	0
都農町													0	0
門川町													0	0
諸塚村													0	0
椎葉村			1	164									1	164
美郷町													0	0
高千穂町													0	0
日之影町													0	0
五ヶ瀬町													0	0
計	0	0	2	453	0	0	0	0	0	0	1	558	3	1,011





## 8 平成 26 年 6 月 26 日から 28 日にかけての梅雨前線による大雨

- (1) 気象状況
  - ア 気象概況・地上天気図
  - イ 降水量
  - ウ 降水量分布図
  
- (2) 被害概況（市町村別・区分別内訳）
  - ア 被害概況
  - イ 施設物被害

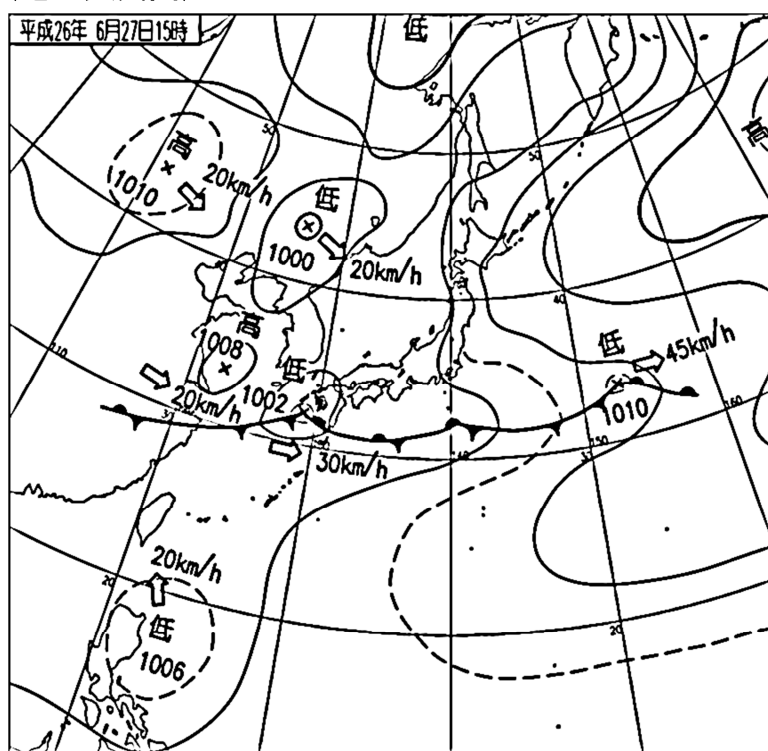
## (1) 気象状況

ア. 気象概況（6月26日から28日にかけての低気圧と梅雨前線による大雨）

梅雨前線上に低気圧が発生し、前線の活動が活発となった。

このため、総降水量は宮崎県の南部で200mmを超える大雨となった所があり都城で214.0mmに達し、27日の日降水量が都城で174.0mm、えびので156.0mm、深瀬で150.0mmを観測した。

### (地上天気図)



平成26年6月27日15時

## イ. 降水量

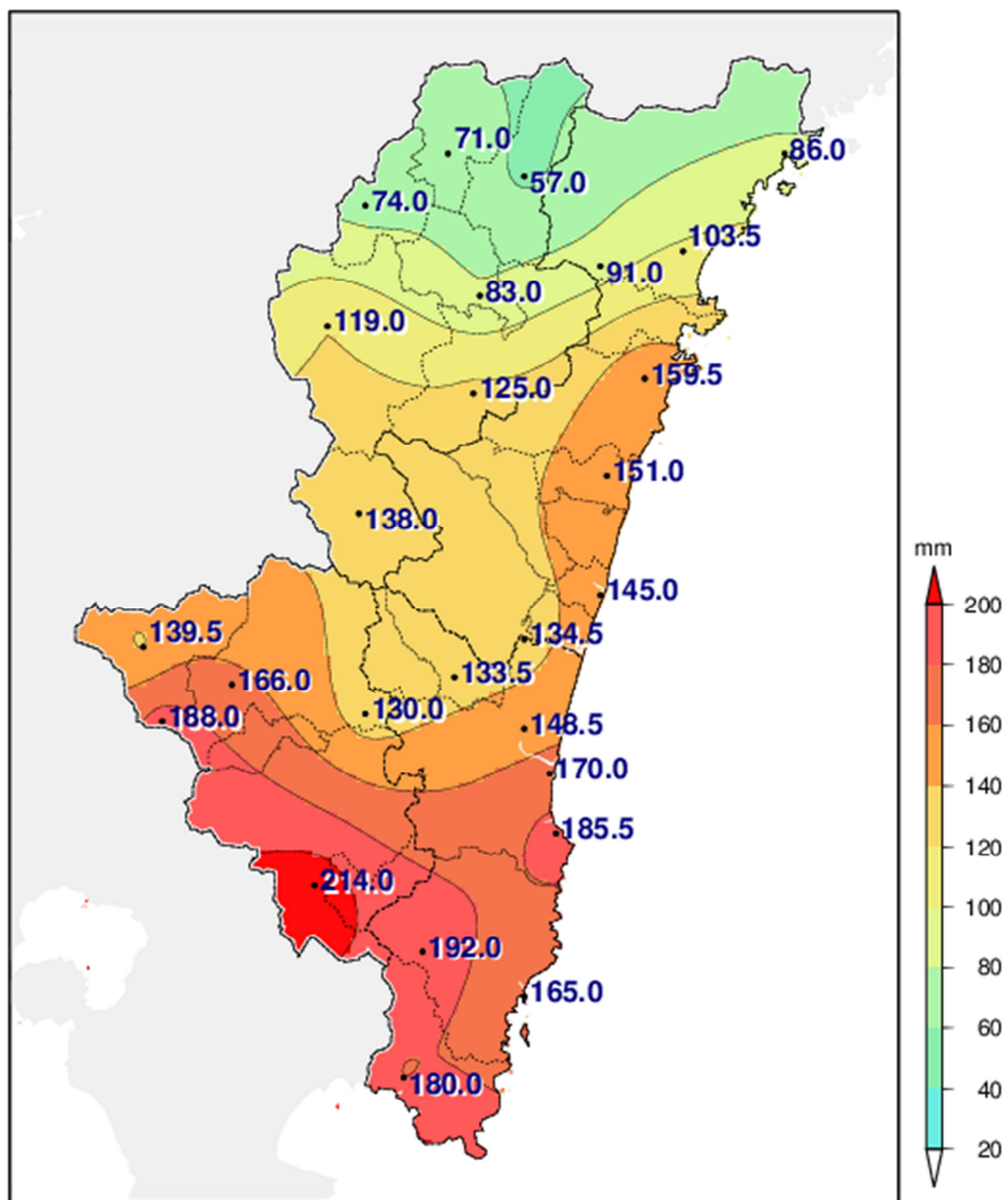
平成26年6月26日～28日

単位mm

観測所名	日降水量			合計	最大1時間降水量	
	26日	27日	28日		降水量	時 分
延岡	15.0	87.5	1.0	103.5	14.0	27日 08時 52分
都城	39.0	174.0	1.0	214.0	34.0	27日 20時 01分
宮崎	46.5	99.0	3.0	148.5	14.0	27日 09時 26分
油津	37.0	127.0	1.0	165.0	23.5	27日 08時 14分
高千穂	13.5	55.5	2.0	71.0	18.0	27日 09時 42分
古江	17.0	69.0	0.0	86.0	11.5	27日 10時 07分
鞍岡	9.5	61.5	3.0	74.0	19.5	27日 09時 06分
日之影	17.5	38.5	1.0	57.0	9.0	27日 09時 45分
諸塚	19.5	63.5	0.0	83.0	11.0	27日 08時 58分
北方	24.0	66.5	0.5	91.0	14.0	27日 08時 39分
椎葉	21.5	97.5	0.0	119.0	17.5	27日 07時 04分
日向	39.0	118.0	2.5	159.5	14.5	27日 11時 11分
神門	33.0	91.5	0.5	125.0	15.5	27日 08時 40分
西米良	41.0	95.5	1.5	138.0	15.5	27日 10時 06分
都農	46.0	103.5	1.5	151.0	13.5	27日 10時 15分
高鍋	51.0	91.0	3.0	145.0	14.0	27日 09時 56分
加久藤	43.0	96.0	0.5	139.5	17.0	27日 08時 43分
西都	49.0	84.0	1.5	134.5	11.5	27日 09時 25分
えびの	28.5	156.0	3.5	188.0	22.0	27日 06時 50分
小林	46.0	119.0	1.0	166.0	19.0	27日 08時 51分
野尻	43.0	85.5	1.5	130.0	13.5	27日 11時 09分
国富	45.0	87.5	1.0	133.5	16.5	27日 07時 29分
青島	51.5	132.5	1.5	185.5	30.0	27日 20時 08分
赤江	55.5	113.0	1.5	170.0	16.5	27日 12時 20分
深瀬	41.0	150.0	1.0	192.0	26.0	27日 20時 18分
串間	33.5	146.0	0.5	180.0	28.5	27日 11時 47分

ウ. 降水量分布図

平成26年6月26日～28日までの総降水量 (mm)





## (2)被害概況(市町村別・区分別内訳)

6.26～6.28梅雨前線 大雨

## ア 被害概況

区分 市町村	施 設 物									
	公共 土木施設	農地及び 農業用施設	営農施設	林地及び 林業用施設	水産施設	教育施設	商工施設	通信施設	電力施設	鉄道施設
宮崎市	0		445						0	
都城市	26,252		0						0	
延岡市	0		0						0	
日南市	0		0						1	
小林市	15,377		0						0	
日向市	0		0						0	
串間市	6,105		0						0	
西都市	0		0						0	
えびの市	0		0						0	
三股町	0		0						0	
高原町	0		0						0	
国富町	0		0						0	
綾町	0		0						0	
高鍋町	3,508		0						0	
新富町	0		0						0	
西米良村	0		0						212	
木城町	0		0						0	
川南町	0		0						0	
都農町	0		0						0	
門川町	0		0						0	
諸塚村	0		0						0	
椎葉村	0		0						0	
美郷町	0		0						0	
高千穂町	0		0						0	
日之影町	0		0						0	
五ヶ瀬町	0		0						0	
(県内一円)								296		954

合計	51,242	0	445	0	0	0	0	296	213	954
----	--------	---	-----	---	---	---	---	-----	-----	-----

※注)市町村ごとに区分不可能なものについては「(県内一円)」で計上した。

## 6.26～6.28梅雨前線 大雨

				生産物					合計
都市施設	衛生関係施設	その他の施設	小計	農産物・樹体	畜産物	水産物	林産物	小計	
			445					0	445
			26,252					0	26,252
			0					0	0
			1					0	1
			15,377					0	15,377
			0					0	0
			6,105					0	6,105
			0					0	0
			0					0	0
			0					0	0
			0					0	0
			0					0	0
			0					0	0
			0					0	0
			3,508					0	3,508
			0					0	0
			212					0	212
			0					0	0
			0					0	0
			0					0	0
			0					0	0
			0					0	0
			0					0	0
			0					0	0
			0					0	0
			0					0	0
			0					0	0
			0					0	0
			0					0	0
			1,250					0	1,250
0	0	0	53,150	0	0	0	0	0	53,150



イ 施設物被害  
 公共土木施設

被害区分	県工事分																小計	
	河川		海岸		砂防		地すべり		急傾斜		道路		橋梁		港湾		箇所	被害額
市町村名	箇所	被害額	箇所	被害額	箇所	被害額	箇所	被害額	箇所	被害額	箇所	被害額	箇所	被害額	箇所	被害額	箇所	被害額
宮崎市																	0	0
都城市	1	23,738															1	23,738
延岡市																	0	0
日南市																	0	0
小林市											2	15,377					2	15,377
日向市																	0	0
串間市					1	6,105											1	6,105
西都市																	0	0
えびの市																	0	0
三股町																	0	0
高原町																	0	0
国富町																	0	0
綾町																	0	0
高鍋町																	0	0
新富町																	0	0
西米良村																	0	0
木城町																	0	0
川南町																	0	0
都農町																	0	0
門川町																	0	0
諸塚村																	0	0
椎葉村																	0	0
美郷町																	0	0
高千穂町																	0	0
日之影町																	0	0
五ヶ瀬町																	0	0
計	1	23,738	0	0	1	6,105			0	0	2	15,377			0	0	4	45,220



## 営農施設

被害額(単位:千円)

市町村名	園芸用施設		畜舎		その他		合計	
	箇所	被害額	箇所	被害額	箇所	被害額	箇所	被害額
宮崎市	1	445					1	445
都城市							0	0
延岡市							0	0
日南市							0	0
小林市							0	0
日向市							0	0
串間市							0	0
西都市							0	0
えびの市							0	0
三股町							0	0
高原町							0	0
国富町							0	0
綾町							0	0
高鍋町							0	0
新富町							0	0
西米良村							0	0
木城町							0	0
川南町							0	0
都農町							0	0
門川町							0	0
諸塚村							0	0
椎葉村							0	0
美郷町							0	0
高千穂町							0	0
日之影町							0	0
五ヶ瀬町							0	0
計	1	445	0	0	0	0	1	445

## 通信施設

区分 事業所名	電話部門						合計 被害額 (千円)
	電柱 (本)	SD ワイヤー (m)	市内 ケーブル (m)	引込線 (件)	屋内線 (件)	電話機 端末機器 (個)	
宮崎							0
都城				3			26
延岡	1						84
日南	1			1			165
小林				1			9
日向							0
高鍋				1	1		13
計	2	0	0	6	1	0	296

## 電力施設

被害額(単位:千円)

区分 市町村名	一般電気												合計	
	電柱		配電設備		発電設備		送電設備		充電設備		その他		箇所	被害額
	箇所	被害額	箇所	被害額	箇所	被害額	箇所	被害額	箇所	被害額	箇所	被害額		
宮崎市													0	0
都城市													0	0
延岡市													0	0
日南市			1	1									1	1
小林市													0	0
日向市													0	0
串間市													0	0
西都市													0	0
えびの市													0	0
三股町													0	0
高原町													0	0
国富町													0	0
綾町													0	0
高鍋町													0	0
新富町													0	0
西米良村			1	212									1	212
木城町													0	0
川南町													0	0
都農町													0	0
門川町													0	0
諸塚村													0	0
椎葉村													0	0
美郷町													0	0
高千穂町													0	0
日之影町													0	0
五ヶ瀬町													0	0
計	0	0	2	213	0	0	0	0	0	0	0	0	2	213





## 9 平成 26 年 7 月 6 日から 7 日にかけての梅雨前線による大雨

- (1) 気象状況
  - ア 気象概況
  - イ 降水量
  - ウ 降水量分布図
  
- (2) 被害状況（市町村別・区分別内訳）
  - ア 被害概況
  - イ 施設物被害



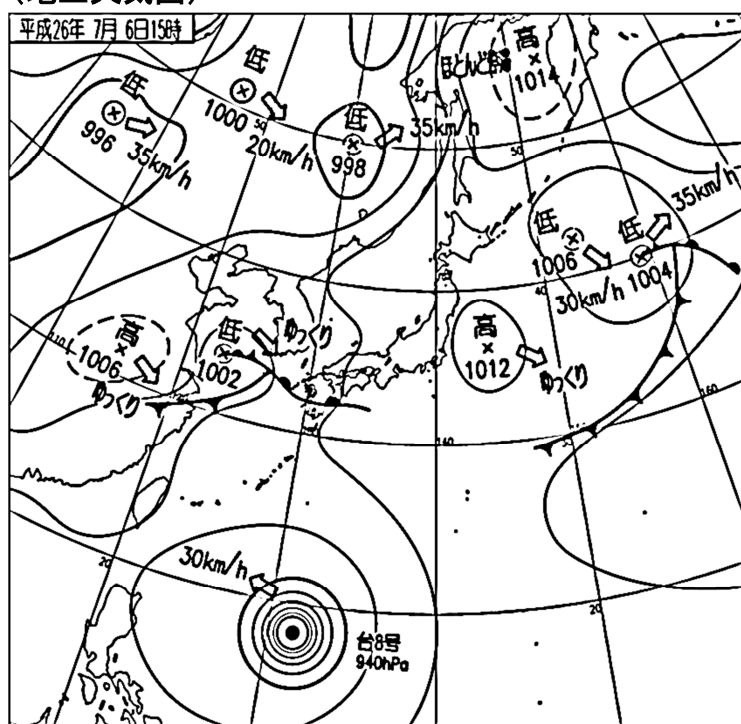
## (1) 気象状況

ア. 気象概況（7月6日から7日にかけての梅雨前線による大雨）

黄海にある低気圧から九州南部にのびる梅雨前線の活動が活発となった。

このため、宮崎県の南部山沿いを中心に大雨となり、6日の日降水量がえびので170.5mm、小林で153.0mmを観測した。また、日最大1時間降水量が、えびので68.0mm、小林で54.5mmの非常に激しい雨を観測した。

### (地上天気図)



平成26年7月6日15時

## イ. 降水量

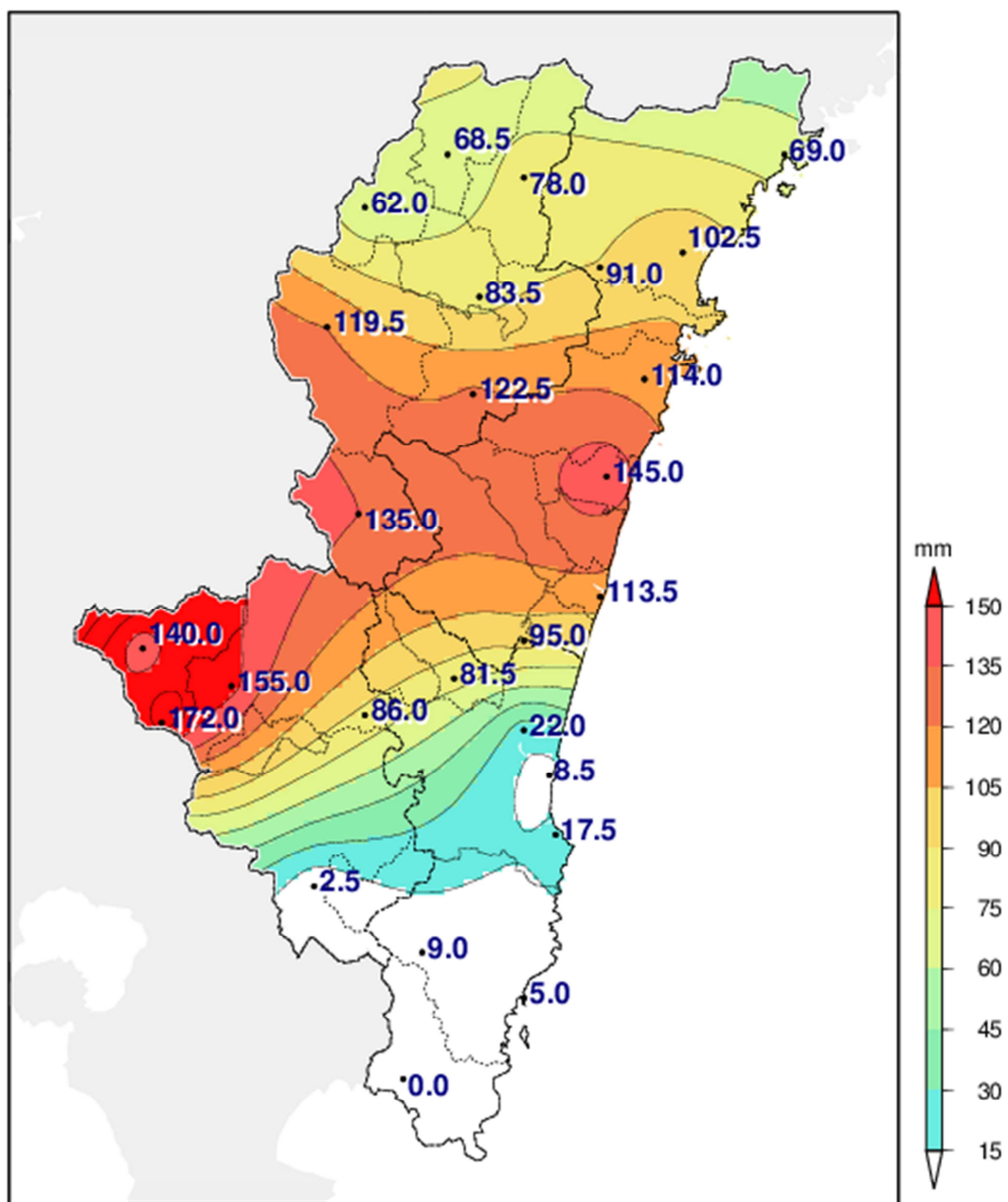
平成26年7月6日～7日

単位mm

観測所名	日降水量		合計	最大1時間降水量	
	6日	7日		降水量	時 分
延岡	74.0	28.5	102.5	20.5	6日 15時 14分
都城	2.0	0.5	2.5	1.0	6日 19時 42分
宮崎	21.5	0.5	22.0	11.5	6日 20時 20分
油津	0.0	5.0	5.0	1.5	8日 00時 00分
高千穂	50.5	18.0	68.5	11.5	7日 01時 38分
古江	50.5	18.5	69.0	16.0	6日 15時 23分
鞍岡	46.0	16.0	62.0	14.5	6日 14時 15分
日之影	58.5	19.5	78.0	12.5	6日 14時 41分
諸塚	62.0	21.5	83.5	17.0	6日 14時 36分
北方	66.5	24.5	91.0	17.0	6日 14時 56分
椎葉	77.5	42.0	119.5	19.0	7日 02時 09分
日向	76.5	37.5	114.0	21.0	7日 21時 06分
神門	99.0	23.5	122.5	22.0	6日 14時 59分
西米良	122.5	12.5	135.0	26.0	6日 15時 11分
都農	124.5	20.5	145.0	25.0	6日 15時 35分
高鍋	111.0	2.5	113.5	36.5	6日 20時 04分
加久藤	137.5	2.5	140.0	34.5	6日 18時 15分
西都	94.5	0.5	95.0	37.5	6日 20時 06分
えびの	170.5	1.5	172.0	68.0	6日 18時 52分
小林	153.0	2.0	155.0	54.5	6日 19時 00分
野尻	64.0	22.0	86.0	31.5	6日 19時 28分
国富	78.0	3.5	81.5	33.0	6日 19時 43分
青島	14.0	3.5	17.5	5.5	6日 20時 19分
赤江	8.5	0.0	8.5	5.0	6日 20時 20分
深瀬	8.0	1.0	9.0	6.0	6日 21時 32分
串間	0.0	0.0	0.0	0.0	8日 00時 00分

ウ. 降水量分布図

平成26年7月6日～7日までの総降水量 (mm)





## (2)被害概況(市町村別・区分別内訳)

7.6～7.7梅雨前線 大雨

## ア 被害概況

区分 市町村	施 設 物									
	公共 土木施設	農地及び 農業用施設	営農施設	林地及び 林業用施設	水産施設	教育施設	商工施設	通信施設	電力施設	鉄道施設
宮崎市	0	0							0	
都城市	0	0							0	
延岡市	0	0							0	
日南市	0	0							0	
小林市	0	0							0	
日向市	0	0							0	
串間市	0	0							0	
西都市	10,924	677							0	
えびの市	0	1,115							0	
三股町	0	0							0	
高原町	0	0							0	
国富町	0	0							0	
綾町	0	0							0	
高鍋町	0	0							0	
新富町	0	0							0	
西米良村	0	0							0	
木城町	0	0							162	
川南町	0	0							0	
都農町	0	0							0	
門川町	0	0							0	
諸塚村	0	0							0	
椎葉村	0	0							0	
美郷町	0	0							0	
高千穂町	0	0							0	
日之影町	0	0							0	
五ヶ瀬町	0	0							0	
(県内一円)								60		

合計	10,924	1,792	0	0	0	0	0	60	162	0
----	--------	-------	---	---	---	---	---	----	-----	---

※注)市町村ごとに区分不可能なものについては「(県内一円)」で計上した。

7.6～7.7梅雨前線 大雨

				生産物					合計
都市施設	衛生関係施設	その他の施設	小計	農産物・樹体	畜産物	水産物	林産物	小計	
			0					0	0
			0					0	0
			0					0	0
			0					0	0
			0					0	0
			0					0	0
			0					0	0
			11,601					0	11,601
			1,115					0	1,115
			0					0	0
			0					0	0
			0					0	0
			0					0	0
			0					0	0
			0					0	0
			0					0	0
			0					0	0
			162					0	162
			0					0	0
			0					0	0
			0					0	0
			0					0	0
			0					0	0
			0					0	0
			0					0	0
			0					0	0
			0					0	0
			60					0	60
0	0	0	12,938	0	0	0	0	0	12,938

イ 施設物被害  
 公共土木施設

被害区分	県工事分																小計	
	河川		海岸		砂防		地すべり		急傾斜		道路		橋梁		港湾		箇所	被害額
市町村名	箇所	被害額	箇所	被害額	箇所	被害額	箇所	被害額	箇所	被害額	箇所	被害額	箇所	被害額	箇所	被害額	箇所	被害額
宮崎市																	0	0
都城市																	0	0
延岡市																	0	0
日南市																	0	0
小林市																	0	0
日向市																	0	0
串間市																	0	0
西都市											1	10,924					1	10,924
えびの市																	0	0
三股町																	0	0
高原町																	0	0
国富町																	0	0
綾町																	0	0
高鍋町																	0	0
新富町																	0	0
西米良村																	0	0
木城町																	0	0
川南町																	0	0
都農町																	0	0
門川町																	0	0
諸塚村																	0	0
椎葉村																	0	0
美郷町																	0	0
高千穂町																	0	0
日之影町																	0	0
五ヶ瀬町																	0	0
計	0	0	0	0	0	0			0	0	1	10,924			0	0	1	10,924





## 農地及び農業用施設

区分 市町村名	農地						農業用施設					
	田		畑		小計		ため池		頭首工		水路	
	箇所	被害額	箇所	被害額	箇所	被害額	箇所	被害額	箇所	被害額	箇所	被害額
宮崎市					0	0						
都城市					0	0						
延岡市					0	0						
日南市					0	0						
小林市					0	0						
日向市					0	0						
串間市					0	0						
西都市	1	677			1	677						
えびの市	1	1,115			1	1,115						
三股町					0	0						
高原町					0	0						
国富町					0	0						
綾町					0	0						
高鍋町					0	0						
新富町					0	0						
西米良村					0	0						
木城町					0	0						
川南町					0	0						
都農町					0	0						
門川町					0	0						
諸塚村					0	0						
椎葉村					0	0						
美郷町					0	0						
高千穂町					0	0						
日之影町					0	0						
五ヶ瀬町					0	0						
計	2	1,792	0	0	2	1,792	0	0	0	0	0	0



## 通信施設

区分 事業所名	電話部門						合計 被害額 (千円)
	電柱 (本)	SD ワイヤー (m)	市内 ケーブル (m)	引込線 (件)	屋内線 (件)	電話機 端末機器 (個)	
宮崎				1			9
都城				1		1	11
延岡							0
日南							0
小林				3		2	30
日向					1	1	6
高鍋				1		1	11
計	0	0	0	6	1	5	60

## 電力施設

被害額(単位:千円)

区分 市町村名	一般電気												合計	
	電柱		配電設備		発電設備		送電設備		充電設備		その他		箇所	被害額
	箇所	被害額	箇所	被害額	箇所	被害額	箇所	被害額	箇所	被害額	箇所	被害額		
宮崎市													0	0
都城市													0	0
延岡市													0	0
日南市													0	0
小林市													0	0
日向市													0	0
串間市													0	0
西都市													0	0
えびの市													0	0
三股町													0	0
高原町													0	0
国富町													0	0
綾町													0	0
高鍋町													0	0
新富町													0	0
西米良村													0	0
木城町			1	162									1	162
川南町													0	0
都農町													0	0
門川町													0	0
諸塚村													0	0
椎葉村													0	0
美郷町													0	0
高千穂町													0	0
日之影町													0	0
五ヶ瀬町													0	0
計	0	0	1	162	0	0	0	0	0	0	0	0	1	162



## 10 平成 25 年 6 月 25 日から平成 26 年 7 月 10 日にかけての地すべり

- (1) 被害概況（市町村別・区分別内訳）
  - ア 被害概況
  - イ 施設物被害

## (1)被害概況(市町村別・区分別内訳)

H25.6.25～H26.7.10地すべり

## ア 被害概況

区分 市町村	施 設 物									
	公共 土木施設	農地及び 農業用施設	営農施設	林地及び 林業用施設	水産施設	教育施設	商工施設	通信施設	電力施設	鉄道施設
宮崎市				0						
都城市				0						
延岡市				0						
日南市				0						
小林市				0						
日向市				0						
串間市				0						
西都市				0						
えびの市				0						
三股町				0						
高原町				0						
国富町				0						
綾町				0						
高鍋町				0						
新富町				0						
西米良村				0						
木城町				0						
川南町				0						
都農町				0						
門川町				0						
諸塚村				0						
椎葉村				40,925						
美郷町				0						
高千穂町				0						
日之影町				0						
五ヶ瀬町				0						
(県内一円)										

合計	0	0	0	40,925	0	0	0	0	0	0
----	---	---	---	--------	---	---	---	---	---	---





## 林地及び林業用施設

被害額(単位:千円)

市町村名	林道		治山				林産施設		特用林産施設						合計		
	路面		林地		施設		製材工場		ビニルハウス		人工ほだ場		その他		合計		
	箇所	被害額	箇所	被害額	箇所	被害額	箇所	被害額	箇所	被害額	箇所	被害額	箇所	被害額	箇所	被害額	
宮崎市																0	0
都城市																0	0
延岡市																0	0
日南市																0	0
小林市																0	0
日向市																0	0
串間市																0	0
西都市																0	0
えびの市																0	0
三股町																0	0
高原町																0	0
国富町																0	0
綾町																0	0
高鍋町																0	0
新富町																0	0
西米良村																0	0
木城町																0	0
川南町																0	0
都農町																0	0
門川町																0	0
諸塚村																0	0
椎葉村	1	40.925														1	40.925
美郷町																0	0
高千穂町																0	0
日之影町																0	0
五ヶ瀬町																0	0
計	1	40.925	0	0	0	0	0	0	0	0	0	0	0	0	0	1	40.925

## 11 平成26年7月8日から11日にかけての台風8号

- (1) 気象状況
  - ア 気象概況
  - イ 降水量
  - ウ 最大風速、最大瞬間風速
  - エ 降水量・最大風速分布図
  
- (2) 被害概況（市町村別・区分別内訳）
  - ア 被害概況
  - イ 施設物被害
  - ウ 生産物被害

## (1) 気象状況

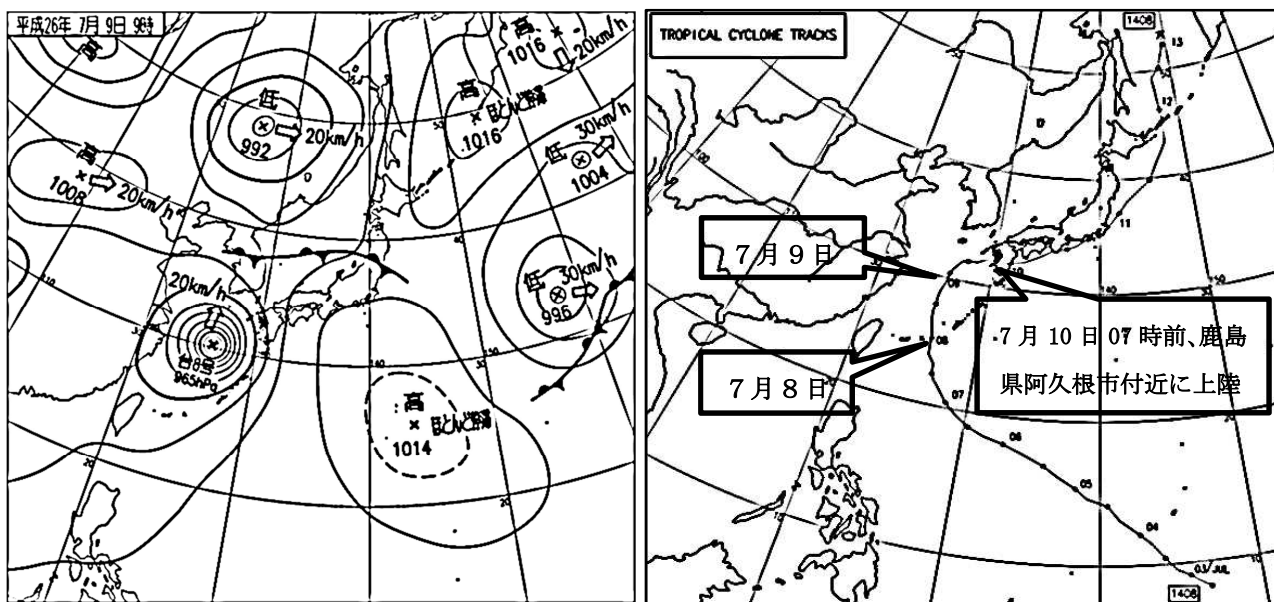
### ア. 気象概況（7月8日から11日にかけての台風第8号による大雨）

#### 台風第8号

7月2日21時にマリアナ諸島の南の海上で発生した熱帯低気圧は、北西へ進んだ後、4日03時に同海域で台風第8号となった。台風は急速に発達しながら北西に進み、7日03時に勢力が最大となった。台風は徐々に進路を北に変え、8日に宮古島と久米島の間を通過した後、東に進路を変え、10日07時前に鹿児島阿久根市付近に上陸した。その後、宮崎県を横断し同日昼前には日向灘に進み、同日18時半頃に和歌山県南部に上陸した後、11日02時半後に静岡県伊豆半島南部を通過し、同日05時前に千葉県富津市付近に上陸した。台風は徐々に進路を北に変え、同日09時に温帯低気圧に変わった。

この台風により、総降水量は宮崎県の山沿い中心に200mmを超す大雨となり、えびので363.0mm、西米良で228.5mmに達し、9日の日降水量がえびので191.0mmを観測した。また、延岡では、30.3m/sの最大瞬間風速を観測した。

#### (地上天気図・台風経路図)



平成26年7月10日09時

台風第8号経路図

## イ. 降水量

平成26年7月8日～11日

単位mm

観測所名	日降水量				合計	最大1時間降水量	
	8日	9日	10日	11日		降水量	時 分
延岡	1.0	35.5	4.5	0.0	41.0	14.0	9日 18時 59分
都城	0.0	117.5	32.5	0.0	150.0	35.5	9日 15時 57分
宮崎	0.0	52.5	3.0	0.0	55.5	17.5	9日 23時 17分
油津	0.0	59.5	30.0	0.0	89.5	22.5	9日 23時 18分
高千穂	0.0	163.0	12.5	0.0	175.5	36.0	9日 09時 57分
古江	1.5	31.5	6.0	0.0	39.0	14.5	9日 19時 06分
鞍岡	0.0	127.5	41.5	0.0	169.0	28.5	9日 09時 27分
日之影	1.5	127.0	17.0	0.0	145.5	53.0	9日 14時 30分
諸塚	0.0	159.5	14.0	0.0	173.5	37.5	9日 08時 53分
北方	1.0	38.0	2.5	0.0	41.5	8.0	10日 00時 07分
椎葉	0.5	103.0	21.0	0.0	124.5	18.0	9日 08時 38分
日向	1.0	52.5	6.5	0.0	60.0	19.5	10日 00時 05分
神門	6.5	166.5	15.5	0.0	188.5	46.5	9日 12時 41分
西米良	9.0	182.5	37.0	0.0	228.5	37.5	9日 08時 56分
都農	1.5	48.5	8.5	0.0	58.5	20.0	9日 23時 57分
高鍋	0.5	28.5	1.0	0.0	30.0	13.0	9日 23時 55分
加久藤	0.0	63.5	28.5	0.0	92.0	11.0	9日 23時 26分
西都	0.5	44.0	4.0	0.0	48.5	17.0	9日 23時 29分
えびの	1.5	191.0	170.5	0.0	363.0	43.0	9日 23時 43分
小林	1.5	103.5	55.5	0.0	160.5	21.0	9日 22時 31分
野尻	5.0	83.0	17.5	0.0	105.5	18.0	9日 08時 00分
国富	0.0	74.5	8.0	0.0	82.5	21.0	9日 16時 26分
青島	1.5	74.5	22.0	0.0	98.0	28.5	9日 23時 24分
赤江	0.5	78.0	5.0	0.0	83.5	34.5	9日 23時 33分
深瀬	2.0	130.5	85.0	0.0	217.5	57.5	9日 23時 27分
串間	0.0	43.0	26.5	0.0	69.5	24.0	9日 23時 08分

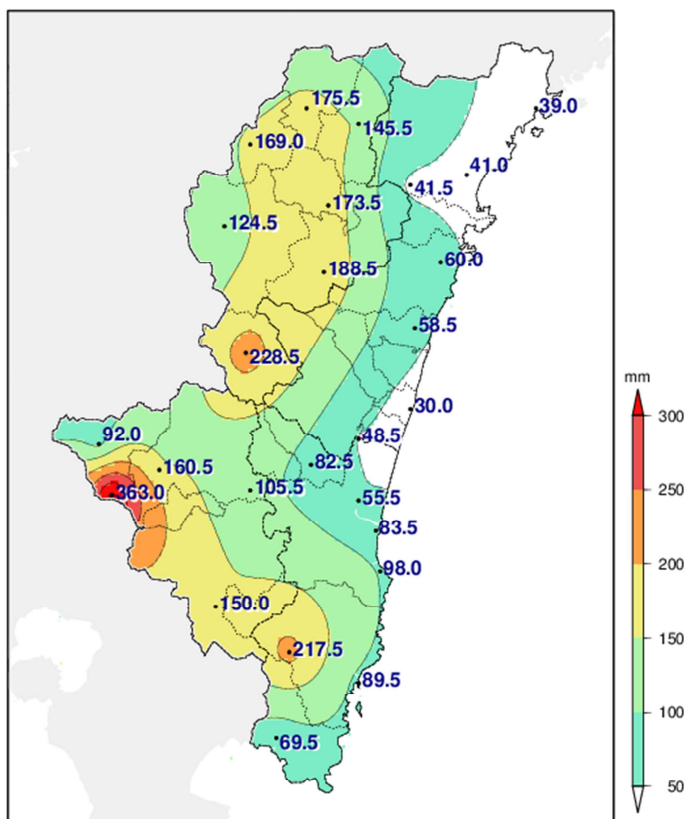
ウ. 最大風速・最大瞬間風速

平成26年7月8日～11日

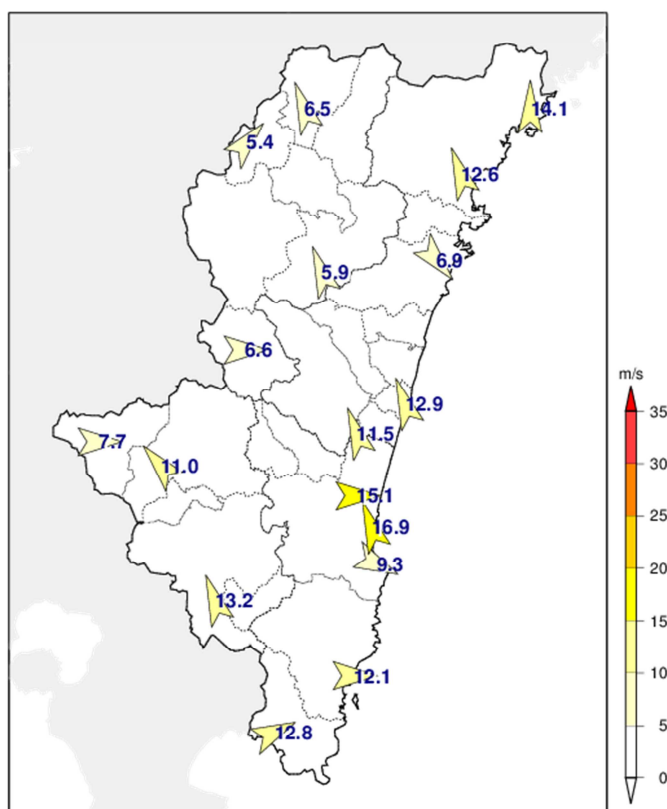
観測所名	最大風速 (m/s)			最大瞬間風速 (m/s)		
	風速	風向	起 時	風速	風向	起 時
延岡	12.6	南南東	10日 00時 25分	30.3	南	10日 00時 17分
都城	13.2	南南東	9日 22時 05分	27.0	南南東	9日 20時 45分
宮崎	15.1	西	10日 13時 28分	24.3	南南東	9日 23時 00分
油津	12.1	西	10日 12時 49分	22.5	南南西	9日 23時 25分
高千穂	6.5	南南東	10日 02時 08分	16.1	南南東	9日 23時 35分
古江	14.1	南	10日 00時 28分	21.6	南	10日 00時 30分
鞍岡	5.4	南西	9日 17時 55分	17.4	南西	9日 17時 51分
日向	6.9	北西	10日 13時 40分	16.1	東	9日 23時 39分
神門	5.9	南南東	9日 11時 25分	14.5	南南東	9日 10時 39分
西米良	6.6	西	9日 07時 29分	12.5	南	9日 15時 59分
高鍋	12.9	南南東	9日 23時 32分	23.4	南南東	9日 23時 38分
加久藤	7.7	西	10日 12時 31分	16.1	南東	9日 20時 15分
西都	11.5	南南東	9日 16時 13分	18.9	南南東	9日 16時 05分
小林	11.0	南東	9日 12時 03分	20.1	南南東	9日 11時 58分
青島	9.3	西北西	10日 14時 11分	21.7	東南東	9日 21時 04分
赤江	16.9	南南東	9日 22時 30分	29.3	南南東	9日 23時 05分
串間	12.8	西南西	10日 08時 46分	20.4	西南西	10日 08時 37分

エ. 降水量・最大風速分布図

平成26年7月8日～11日までの総降水量 (mm)



平成26年7月8日～11日までの最大風速 (m/s)



## (2)被害概況(市町村別・区分別内訳)

7.8～7.11台風8号

## ア 被害概況

区分 市町村	施 設 物									
	公共 土木施設	農地及び 農業用施設	営農施設	林地及び 林業用施設	水産施設	教育施設	商工施設	通信施設	電力施設	鉄道施設
宮崎市	12,985	0	684	0	0	103			0	
都城市	0	0	2,249	0	0	1,360			16	
延岡市	0	0	200	0	0	0			6	
日南市	11,690	0	0	41,705	2,190	0			2,636	
小林市	28,873	540	0	0	0	0			0	
日向市	0	0	46	0	0	0			38	
串間市	0	0	0	0	0	0			0	
西都市	0	0	0	4,822	0	0			0	
えびの市	58,217	0	0	0	0	0			0	
三股町	0	0	552	0	0	0			0	
高原町	0	1,290	23	0	0	0			0	
国富町	0	0	0	0	0	0			0	
綾町	0	0	0	0	0	0			0	
高鍋町	0	0	0	0	0	0			0	
新富町	0	0	0	0	0	0			0	
西米良村	9,558	0	0	0	0	0			0	
木城町	0	0	0	0	0	0			0	
川南町	0	0	0	0	0	0			0	
都農町	0	0	105	0	0	0			0	
門川町	0	0	0	0	0	0			0	
諸塚村	0	1,324	0	0	0	0			174	
椎葉村	18,266	0	0	55,694	0	0			3,760	
美郷町	0	0	0	11,705	0	0			0	
高千穂町	7,140	1,428	65	0	0	0			0	
日之影町	2,281	0	0	0	0	0			0	
五ヶ瀬町	0	1,928	9	0	0	0			0	
(県内一円)								457		6,955
合計	149,010	6,510	3,933	113,926	2,190	1,463	0	457	6,630	6,955

※注)市町村ごとに区分不可能なものについては「(県内一円)」で計上した。

				生産物					合計
都市施設	衛生関係施設	その他の施設	小計	農産物・樹体	畜産物	水産物	林産物	小計	
		1,356	15,128	21,349	0			21,349	36,477
			3,625	12,524	0			12,524	16,149
			206	50	0			50	256
		319	58,540	153	0			153	58,693
			29,413	400	0			400	29,813
			84	20	0			20	104
			0	1,308	0			1,308	1,308
			4,822	0	0			0	4,822
			58,217	0	0			0	58,217
			552	3,555	0			3,555	4,107
			1,313	0	0			0	1,313
			0	0	0			0	0
			0	0	0			0	0
			0	0	0			0	0
			0	0	0			0	0
			9,558	0	0			0	9,558
			0	49	0			49	49
			0	0	0			0	0
			105	252	0			252	357
			0	0	0			0	0
			1,498	0	0			0	1,498
			77,720	2	0			2	77,722
			11,705	0	115			115	11,820
			8,633	0	0			0	8,633
			2,281	0	0			0	2,281
			1,937	0	0			0	1,937
			7,412					0	7,412
0	0	1,675	292,749	39,662	115	0	0	39,777	332,526



イ 施設物被害  
 公共土木施設

被害区分	県工事分																小計	
	河川		海岸		砂防		地すべり		急傾斜		道路		橋梁		港湾		箇所	被害額
市町村名	箇所	被害額	箇所	被害額	箇所	被害額	箇所	被害額	箇所	被害額	箇所	被害額	箇所	被害額	箇所	被害額	箇所	被害額
宮崎市	1	3,234															1	3,234
都城市																	0	0
延岡市																	0	0
日南市	2	5,225															2	5,225
小林市																	0	0
日向市																	0	0
串間市																	0	0
西都市																	0	0
えびの市					1	58,217											1	58,217
三股町																	0	0
高原町																	0	0
国富町																	0	0
綾町																	0	0
高鍋町																	0	0
新富町																	0	0
西米良村																	0	0
木城町																	0	0
川南町																	0	0
都農町																	0	0
門川町																	0	0
諸塚村																	0	0
椎葉村					1	8,843											1	8,843
美郷町																	0	0
高千穂町	1	1,745															1	1,745
日之影町																	0	0
五ヶ瀬町																	0	0
計	4	10,204	0	0	2	67,060			0	0	0	0			0	0	6	77,264



## 農地及び農業用施設

区分 市町村名	農地						農業用施設					
	田		畑		小計		ため池		頭首工		水路	
	箇所	被害額	箇所	被害額	箇所	被害額	箇所	被害額	箇所	被害額	箇所	被害額
宮崎市					0	0						
都城市					0	0						
延岡市					0	0						
日南市					0	0						
小林市			1	540	1	540						
日向市					0	0						
串間市					0	0						
西都市					0	0						
えびの市					0	0						
三股町					0	0						
高原町	1	1,290			1	1,290						
国富町					0	0						
綾町					0	0						
高鍋町					0	0						
新富町					0	0						
西米良村					0	0						
木城町					0	0						
川南町					0	0						
都農町					0	0						
門川町					0	0						
諸塚村	2	1,324			2	1,324						
椎葉村					0	0						
美郷町					0	0						
高千穂町	1	1,428			1	1,428						
日之影町					0	0						
五ヶ瀬町	1	1,110			1	1,110					1	818
計	5	5,152	1	540	6	5,692	0	0	0	0	1	818

被害額(単位:千円)

農 業 用 施 設										その他		合計	
道 路		橋 梁		農地保全		揚水機		小 計		箇所	被害額	箇所	被害額
箇所	被害額	箇所	被害額	箇所	被害額	箇所	被害額	箇所	被害額				
								0	0			0	0
								0	0			0	0
								0	0			0	0
								0	0			0	0
								0	0			1	540
								0	0			0	0
								0	0			0	0
								0	0			0	0
								0	0			0	0
								0	0			1	1,290
								0	0			0	0
								0	0			0	0
								0	0			0	0
								0	0			0	0
								0	0			0	0
								0	0			0	0
								0	0			0	0
								0	0			0	0
								0	0			0	0
								0	0			0	0
								0	0			0	0
								0	0			2	1,324
								0	0			0	0
								0	0			0	0
								0	0			1	1,428
								0	0			0	0
								1	818			2	1,928
0	0	0	0	0	0	0	0	1	818			7	6,510

## 営農施設

被害額(単位:千円)

市町村名	園芸用施設		畜舎		その他		合計	
	箇所	被害額	箇所	被害額	箇所	被害額	箇所	被害額
宮崎市	3	684					3	684
都城市	7	2,249					7	2,249
延岡市			1	200			1	200
日南市							0	0
小林市							0	0
日向市	1	46					1	46
串間市							0	0
西都市							0	0
えびの市	1	0					1	0
三股町	3	552					3	552
高原町	1	23					1	23
国富町							0	0
綾町							0	0
高鍋町							0	0
新富町							0	0
西米良村							0	0
木城町							0	0
川南町							0	0
都農町	1	105					1	105
門川町							0	0
諸塚村							0	0
椎葉村							0	0
美郷町							0	0
高千穂町	4	65					4	65
日之影町							0	0
五ヶ瀬町	1	9					1	9
計	22	3,733	1	200	0	0	23	3,933

## 林地及び林業用施設

被害額(単位:千円)

市町村名	林道		治山				林産施設		特用林産施設				合計		
	路面		林地		施設		製材工場		ビニルハウス		人工ほだ場		その他		
	箇所	被害額	箇所	被害額	箇所	被害額	箇所	被害額	箇所	被害額	箇所	被害額	箇所	被害額	
宮崎市														0	0
都城市														0	0
延岡市														0	0
日南市	1	41,705												1	41,705
小林市														0	0
日向市														0	0
串間市														0	0
西都市	1	4,822												1	4,822
えびの市														0	0
三股町														0	0
高原町														0	0
国富町														0	0
綾町														0	0
高鍋町														0	0
新富町														0	0
西米良村														0	0
木城町														0	0
川南町														0	0
都農町														0	0
門川町														0	0
諸塚村														0	0
椎葉村	5	55,694												5	55,694
美郷町	4	11,705												4	11,705
高千穂町														0	0
日之影町														0	0
五ヶ瀬町														0	0
計	11	113,926	0	0	0	0	0	0	0	0	0	0	0	11	113,926

## 水産施設

市町村名	漁船		漁具		漁港		海岸		消破堤・浮消波	
	動力船		小型定置網等							
	箇所	被害額	箇所	被害額	箇所	被害額	箇所	被害額	箇所	被害額
宮崎市										
都城市										
延岡市										
日南市										
小林市										
日向市										
串間市										
西都市										
えびの市										
三股町										
高原町										
国富町										
綾町										
高鍋町										
新富町										
西米良村										
木城町										
川南町										
都農町										
門川町										
諸塚村										
椎葉村										
美郷町										
高千穂町										
日之影町										
五ヶ瀬町										
計	0	0	0	0	0	0	0	0	0	0





## 教育施設(公立)

市町村名	区分		公立学校										合計	
			小学校		中学校		高等学校		特殊学校		その他			
	箇所	被害額	箇所	被害額	箇所	被害額	箇所	被害額	箇所	被害額	箇所	被害額	箇所	被害額
宮崎市					2	103							2	103
都城市					4	1,360							4	1,360
延岡市													0	0
日南市													0	0
小林市													0	0
日向市													0	0
串間市													0	0
西都市													0	0
えびの市													0	0
三股町													0	0
高原町													0	0
国富町													0	0
綾町													0	0
高鍋町													0	0
新富町													0	0
西米良村													0	0
木城町													0	0
川南町													0	0
都農町													0	0
門川町													0	0
諸塚村													0	0
椎葉村													0	0
美郷町													0	0
高千穂町													0	0
日之影町													0	0
五ヶ瀬町													0	0
計	0	0	0	0	6	1,463	0	0	0	0	0	0	6	1,463

## 通信施設

区分 事業所名	電話部門						合計 被害額 (千円)
	電柱 (本)	SD ワイヤー (m)	市内 ケーブル (m)	引込線 (件)	屋内線 (件)	電話機 端末機器 (個)	
宮崎				7			60
都城				4		3	15
延岡				3			26
日南				4	1		22
小林				7	3	7	71
日向	1			2	1	1	235
高鍋				3		5	28
計	1	0	0	30	5	16	457

## 電力施設

被害額(単位:千円)

区分 市町村名	一般電気												合計	
	電柱		配電設備		発電設備		送電設備		充電設備		その他			
	箇所	被害額	箇所	被害額	箇所	被害額	箇所	被害額	箇所	被害額	箇所	被害額	箇所	被害額
宮崎市													0	0
都城市			3	16									3	16
延岡市			1	6									1	6
日南市			2	2,636									2	2,636
小林市													0	0
日向市			1	38									1	38
串間市													0	0
西都市													0	0
えびの市													0	0
三股町													0	0
高原町													0	0
国富町													0	0
綾町													0	0
高鍋町													0	0
新富町													0	0
西米良村													0	0
木城町													0	0
川南町													0	0
都農町													0	0
門川町													0	0
諸塚村			1	174									1	174
椎葉村					2	3,760							2	3,760
美郷町													0	0
高千穂町													0	0
日之影町													0	0
五ヶ瀬町													0	0
計	0	0	8	2,870	2	3,760	0	0	0	0	0	0	10	6,630







ウ 生産物被害  
農産物・樹体

区分 市町村名	水陸稲		穀類・いも・豆類		野菜		果樹		工芸作物	
	被害面積	被害額	被害面積	被害額	被害面積	被害額	被害面積	被害額	被害面積	被害額
宮崎市					0.20	409			78.10	20,940
都城市					0.31	272			14.00	0
延岡市					0.01	50				
日南市	2.00	0			1.40	153				
小林市					2.00	400				
日向市							0.00	20		
串間市	1.50	0			8.40	917			0.10	391
西都市										
えびの市										
三股町									0.70	0
高原町										
国富町										
綾町										
高鍋町										
新富町										
西米良村										
木城町	0.03	7								
川南町										
都農町	0.89	252								
門川町										
諸塚村										
椎葉村	0.02	2								
美郷町										
高千穂町										
日之影町										
五ヶ瀬町										
計	4.44	261	0	0	12.32	2,201	0.00	20	92.90	21,331

## 7.8～7.11台風8号

(単位:ha、千円)

飼料用作物		花き		その他		樹体		合 計	
被害面積	被害額	被害面積	被害額	被害面積	被害額	被害面積	被害額	被害面積	被害額
								78.30	21,349
240.00	12,252							254.31	12,524
								0.01	50
								3.40	153
0.03	0							2.03	400
								0.00	20
								10.00	1,308
								0.00	0
								0.00	0
76.00	3,555							76.70	3,555
								0.00	0
								0.00	0
								0.00	0
								0.00	0
								0.00	0
								0.00	0
								0.00	0
0.34	42							0.37	49
								0.00	0
								0.89	252
								0.00	0
								0.00	0
								0.02	2
								0.00	0
								0.00	0
								0.00	0
								0.00	0
316.37	15,849	0	0	0	0	0	0	426.04	39,662



## 畜産物

区分 市町村名	肉用牛		ブロイラー		その他			合計	
	被害量(頭)	被害額(千円)	被害量(羽)	被害額(千円)	種類	被害量(頭)	被害額(千円)	被害量(頭・羽)	被害額(千円)
宮崎市								0	0
都城市								0	0
延岡市								0	0
日南市								0	0
小林市								0	0
日向市								0	0
串間市								0	0
西都市								0	0
えびの市								0	0
三股町								0	0
高原町								0	0
国富町								0	0
綾町								0	0
高鍋町								0	0
新富町								0	0
西米良村								0	0
木城町								0	0
川南町								0	0
都農町								0	0
門川町								0	0
諸塚村								0	0
椎葉村								0	0
美郷町					地鶏	60	115	60	115
高千穂町								0	0
日之影町								0	0
五ヶ瀬町								0	0
計	0	0	0	0		60	115	60	115

## 12 平成 26 年 7 月 29 日から 8 月 5 日にかけての台風 12 号

- (1) 気象状況
  - ア 気象概況
  - イ 降水量
  - ウ 最大風速、最大瞬間風速
  - エ 降水量・最大風速分布図
  
- (2) 被害概況（市町村別・区分別内訳）
  - ア 被害概況
  - イ 施設物被害
  - ウ 生産物被害

## (1) 気象状況

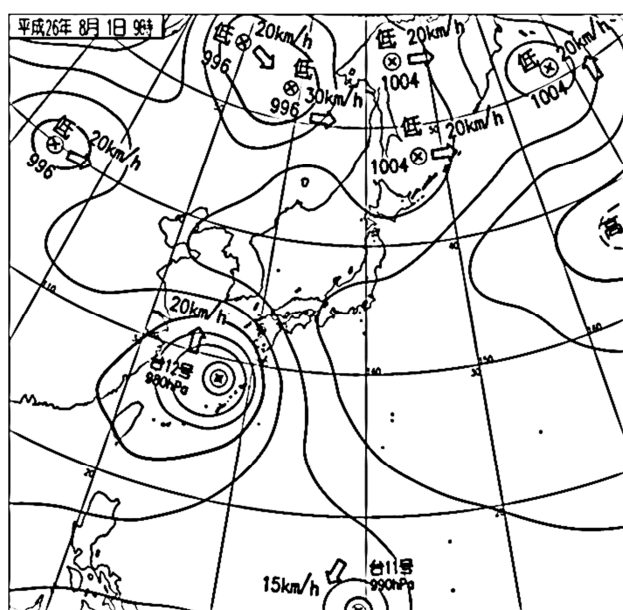
ア. 気象概況（7月29日から8月3日の台風第12号と5日にかけての湿った空気の影響による大雨）

### 台風第12号

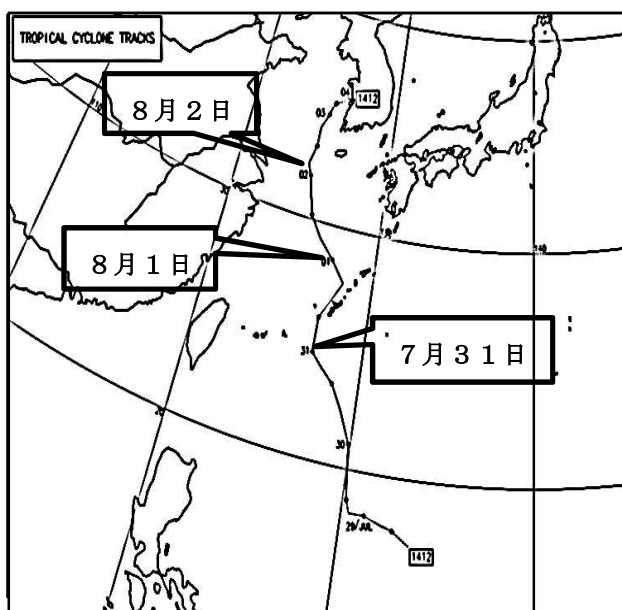
7月28日15時にフィリピンの東の海上で発生した熱帯低気圧は、西へ進んだ後、北に進路を変え、29日21時に同海域で台風第12号となった。台風は30日に徐々に北西に進路を変え、8月1日09時に沖縄本島の北の海上で勢力が最大となった。その後、台風は東シナ海を北上し、2日に速度を落としながら北東へ進み、3日15時に黄海で熱帯低気圧に変わり、4日15時に朝鮮半島で消滅したが、宮崎県は5日にかけて湿った空気の影響での雨となった。

このため、総降水量は宮崎県の山沿い中心に600mmを越す大雨となり、えびのでは645.0mm、小林で612.5mm、神門で604.5mmに達し、8月2日の日降水量が北方で363.5mmを観測し年間を通しての1位を更新した。

### (地上天気図・台風経路図)



平成26年8月1日09時



台風第12号経路図

イ. 降水量

平成26年7月29日～8月5日

単位mm

観測所名	日降水量								合計	最大1時間降水量	
	29日	30日	31日	1日	2日	3日	4日	5日		降水量	時 分
延岡	0.0	49.0	49.5	17.0	80.0	32.0	1.5	12.5	241.5	27.5	2日 13時43分
都城	0.0	27.0	217.5	58.5	47.0	2.5	0.0	23.0	375.5	51.5	31日 12時18分
宮崎	0.5	57.5	66.5	20.5	64.5	62.0	5.0	1.5	278.0	25.0	30日 10時44分
油津	2.5	37.5	69.5	8.5	0.0	32.0	20.0	4.5	174.5	21.5	31日 10時28分
高千穂	0.0	16.0	56.5	142.5	86.5	4.0	1.0	2.5	309.0	28.5	2日 04時01分
古江	1.5	36.5	30.0	6.0	16.5	11.0	0.0	2.5	104.0	13.0	31日 02時23分
鞍岡	0.0	1.5	61.5	160.5	47.0	2.5	3.0	3.0	279.0	38.5	1日 13時33分
日之影	0.0	39.5	70.0	143.5	77.5	10.5	0.5	16.0	357.5	22.5	30日 10時17分
諸塚	0.0	19.5	84.0	153.0	83.0	24.0	8.5	1.5	373.5	21.0	1日 05時13分
北方	0.0	74.5	67.0	33.0	363.5	21.0	6.0	8.0	573.0	69.0	2日 18時13分
椎葉	0.0	0.0	51.5	77.5	44.5	15.0	23.0	9.0	220.5	20.5	1日 10時02分
日向	0.0	39.0	53.5	23.0	70.5	24.5	2.5	5.5	218.5	36.0	2日 12時37分
神門	0.0	41.5	169.5	254.0	106.5	3.5	21.5	8.0	604.5	50.0	2日 05時21分
西米良	0.0	5.0	88.0	127.5	86.5	14.0	60.0	17.0	398.0	27.5	2日 04時04分
都農	0.0	17.5	93.0	12.0	136.5	29.0	7.5	0.5	296.0	48.0	2日 13時36分
高鍋	0.0	22.5	70.0	9.5	68.0	30.0	16.5	0.5	217.0	34.5	2日 11時59分
加久藤	0.0	4.0	227.0	40.0	22.5	38.0	38.5	34.5	404.5	51.5	31日 13時19分
西都	0.0	17.0	53.5	22.0	65.5	12.5	9.5	0.5	180.5	16.5	31日 10時56分
えびの	0.0	26.0	227.5	49.0	41.5	65.0	188.0	48.0	645.0	77.0	31日 15時51分
小林	0.0	13.0	193.0	113.0	75.0	4.5	170.5	43.5	612.5	54.0	31日 13時15分
野尻	0.0	55.0	73.5	65.5	37.5	1.5	11.5	17.5	262.0	34.5	30日 21時00分
国富	0.0	36.5	63.5	70.5	28.0	9.0	13.5	3.0	224.0	41.5	1日 08時39分
青島	2.5	52.5	24.5	34.0	23.0	64.5	14.5	4.0	219.5	25.5	30日 20時39分
赤江	0.0	47.5	49.5	26.5	45.0	64.0	13.0	13.5	259.0	24.0	3日 23時00分
深瀬	0.0	78.0	188.5	14.5	13.0	177.0	0.5]	17.5	489.0)	62.5	3日 21時58分
串間	0.0	35.5	130.5	8.0	1.5	27.5	4.5	5.0]	212.5)	37.5	31日 14時12分

記号の説明

- ① ) は、準正常値 統計を求める資料が80%以上ある場合
- ② ] は、資料不足 統計を求める資料が80%未満の場合

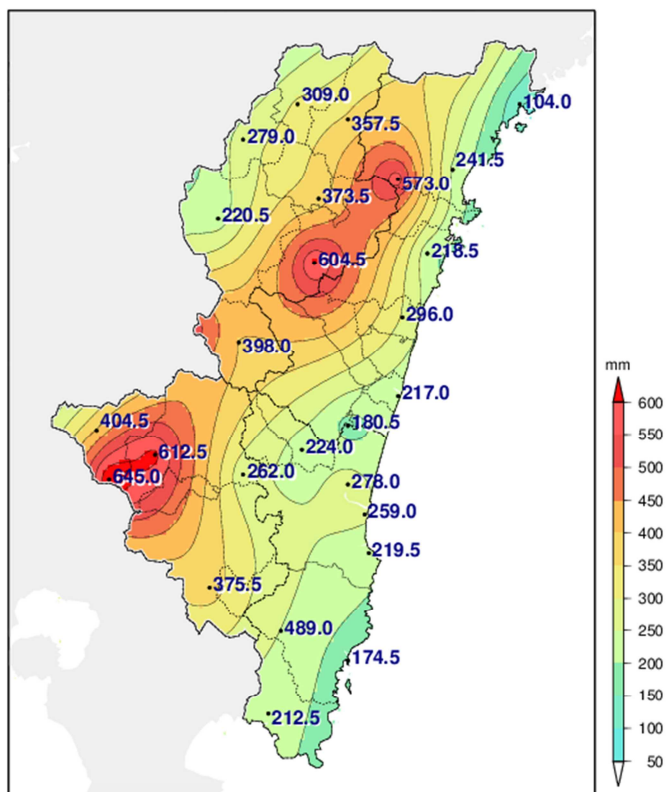
ウ. 最大風速・最大瞬間風速

平成26年7月29日～8月5日

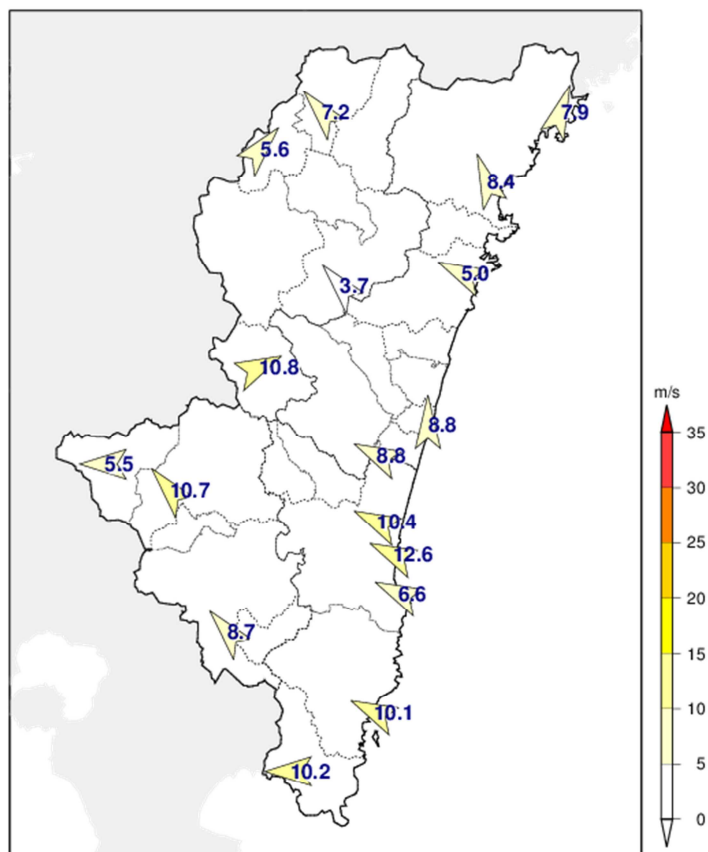
観測所名	最大風速 (m/s)			最大瞬間風速 (m/s)		
	風速	風向	起 時	風速	風向	起 時
延岡	8.4	南南東	2日 22時 56分	17.3	南南東	2日 22時 54分
都城	8.7	南東	1日 13時 54分	16.6	南東	1日 17時 11分
宮崎	10.4	東南東	1日 12時 07分	16.3	東南東	1日 15時 23分
油津	10.1	東南東	30日 21時 20分	17.8	南東	30日 23時 07分
高千穂	7.2	南東	1日 10時 11分	18.5	南東	1日 13時 24分
古江	7.9	南南西	3日 04時 48分	13.0	南南西	3日 05時 20分
鞍岡	5.6	南西	30日 21時 08分	19.3	南西	30日 21時 25分
日向	5.0	東南東	1日 13時 11分	14.4	南東	2日 18時 58分
神門	3.7	南東	2日 04時 57分	12.9	東	2日 01時 21分
西米良	10.8	西南西	1日 17時 33分	22.0	西南西	1日 14時 14分
高鍋	8.8	南	3日 18時 21分	13.6	南	3日 15時 02分
加久藤	5.5	東	1日 13時 22分	12.5	南東	1日 13時 20分
西都	8.8	東南東	1日 12時 17分	13.7	東南東	1日 12時 10分
小林	10.7	南東	1日 06時 41分	18.2	南南西	31日 13時 14分
青島	6.6	東南東	1日 12時 22分	13.7	東南東	1日 12時 13分
赤江	12.6	東南東	1日 08時 51分	17.5	東南東	1日 08時 42分
串間	10.2	東	1日 12時 19分	18.5	東南東	1日 11時 37分

エ. 降水量・最大風速分布図

平成26年7月29日～8月5日までの総降水量 (mm)



平成26年7月29日～8月5日までの最大風速 (m/s)



## (2)被害概況(市町村別・区分別内訳)

7.29～8.5台風12号

## ア 被害概況

区分 市町村	施 設 物									
	公共 土木施設	農地及び 農業用施設	営農施設	林地及び 林業用施設	水産施設	教育施設	商工施設	通信施設	電力施設	鉄道施設
宮崎市	0	1,381	0	0						
都城市	114,401	1,200	0	0						
延岡市	84,973	1,132	0	2,649						
日南市	0	0	0	0						
小林市	49,317	10,819	0	0						
日向市	2,174	0	0	0						
串間市	0	0	0	0						
西都市	0	0	0	0						
えびの市	5,221	2,150	0	0						
三股町	0	0	0	0						
高原町	136,639	9,547	0	0						
国富町	0	0	0	0						
綾町	1,822	0	0	0						
高鍋町	0	0	0	0						
新富町	0	0	0	0						
西米良村	0	0	0	0						
木城町	0	0	0	0						
川南町	0	0	0	0						
都農町	0	0	0	0						
門川町	2,858	0	0	0						
諸塚村	42,871	0	0	1,918						
椎葉村	0	0	0	0						
美郷町	5,495	0	0	0						
高千穂町	7,769	1,608	7	0						
日之影町	0	8,316	72	0						
五ヶ瀬町	0	0	0	0						
(県内一円)								1,193		13,000

合計	453,540	36,153	79	4,567	0	0	0	1,193	0	13,000
----	---------	--------	----	-------	---	---	---	-------	---	--------

※注)市町村ごとに区分不可能なものについては「(県内一円)」で計上した。

				生産物					合計
都市施設	衛生関係施設	その他の施設	小計	農産物・樹体	畜産物	水産物	林産物	小計	
			1,381	0				0	1,381
			115,601	0				0	115,601
			88,754	11				11	88,765
			0	225				225	225
			60,136	784				784	60,920
			2,174	286				286	2,460
			0	54				54	54
			0	0				0	0
			7,371	0				0	7,371
			0	0				0	0
			146,186	0				0	146,186
			0	0				0	0
			1,822	0				0	1,822
			0	0				0	0
			0	0				0	0
			0	0				0	0
			0	149				149	149
			0	0				0	0
			0	744				744	744
			2,858	1,053				1,053	3,911
			44,789	0				0	44,789
			0	0				0	0
			5,495	1,315				1,315	6,810
			9,384	0				0	9,384
			8,388	0				0	8,388
			0	0				0	0
			14,193					0	14,193
0	0	0	508,532	4,621	0	0	0	4,621	513,153



イ 施設物被害  
 公共土木施設

被害区分	県工事分																小計	
	河川		海岸		砂防		地すべり		急傾斜		道路		橋梁		港湾		箇所	被害額
市町村名	箇所	被害額	箇所	被害額	箇所	被害額	箇所	被害額	箇所	被害額	箇所	被害額	箇所	被害額	箇所	被害額	箇所	被害額
宮崎市																	0	0
都城市	9	101,591								1	7,999						10	109,590
延岡市	6	44,527															6	44,527
日南市																	0	0
小林市	1	30,354															1	30,354
日向市																	0	0
串間市																	0	0
西都市																	0	0
えびの市	1	5,221															1	5,221
三股町																	0	0
高原町	3	52,066								1	74,076						4	126,142
国富町																	0	0
綾町	1	1,822															1	1,822
高鍋町																	0	0
新富町																	0	0
西米良村																	0	0
木城町																	0	0
川南町																	0	0
都農町																	0	0
門川町	1	2,858															1	2,858
諸塚村																	0	0
椎葉村																	0	0
美郷町																	0	0
高千穂町																	0	0
日之影町																	0	0
五ヶ瀬町																	0	0
計	22	238,439	0	0	0	0			0	0	2	82,075			0	0	24	320,514

被害額(単位:千円)

市町村工事分																合 計			
河 川		海 岸		砂 防		地すべり		急傾斜		道 路		橋 梁		港 湾		小 計		合 計	
箇所	被害額	箇所	被害額	箇所	被害額	箇所	被害額	箇所	被害額	箇所	被害額	箇所	被害額	箇所	被害額	箇所	被害額	箇所	被害額
														0	0	0	0		
										3	4,811					3	4,811	13	114,401
2	5,759									7	34,687					9	40,446	15	84,973
														0	0	0	0		
										4	18,963					4	18,963	5	49,317
										1	2,174					1	2,174	1	2,174
														0	0	0	0		
														0	0	0	0		
														0	0	1	5,221		
														0	0	0	0		
										7	10,497					7	10,497	11	136,639
														0	0	0	0		
														0	0	1	1,822		
														0	0	0	0		
														0	0	0	0		
														0	0	0	0		
														0	0	0	0		
														0	0	0	0		
														0	0	0	0		
														0	0	1	2,858		
										5	42,871					5	42,871	5	42,871
														0	0	0	0		
										2	5,495					2	5,495	2	5,495
										1	7,769					1	7,769	1	7,769
														0	0	0	0		
														0	0	0	0		
2	5,759	0	0	0	0			0	0	30	127,267	0	0	0	0	32	133,026	56	453,540

## 農地及び農業用施設

市町村名	農地						農業用施設					
	田		畑		小計		ため池		頭首工		水路	
	箇所	被害額	箇所	被害額	箇所	被害額	箇所	被害額	箇所	被害額	箇所	被害額
宮崎市					0	0					1	1,381
都城市	1	1,200			1	1,200						
延岡市	1	1,132			1	1,132						
日南市					0	0						
小林市	3	4,268			3	4,268					1	923
日向市					0	0						
串間市					0	0						
西都市					0	0						
えびの市	1	11			1	11					2	2,139
三股町					0	0						
高原町	2	2,607	2	2,240	4	4,847					1	707
国富町					0	0						
綾町					0	0						
高鍋町					0	0						
新富町					0	0						
西米良村					0	0						
木城町					0	0						
川南町					0	0						
都農町					0	0						
門川町					0	0						
諸塚村					0	0						
椎葉村					0	0						
美郷町					0	0						
高千穂町	2	1,608			2	1,608						
日之影町	3	3,273			3	3,273						
五ヶ瀬町					0	0						
計	13	14,099	2	2,240	15	16,339	0	0	0	0	5	5,150



## 営農施設

被害額(単位:千円)

市町村名	園芸用施設		畜舎		その他		合計	
	箇所	被害額	箇所	被害額	箇所	被害額	箇所	被害額
宮崎市							0	0
都城市							0	0
延岡市							0	0
日南市							0	0
小林市							0	0
日向市							0	0
串間市							0	0
西都市							0	0
えびの市							0	0
三股町							0	0
高原町							0	0
国富町							0	0
綾町							0	0
高鍋町							0	0
新富町							0	0
西米良村							0	0
木城町							0	0
川南町							0	0
都農町							0	0
門川町							0	0
諸塚村							0	0
椎葉村							0	0
美郷町							0	0
高千穂町	1	7					1	7
日之影町	2	72					2	72
五ヶ瀬町							0	0
計	3	79	0	0	0	0	3	79

## 林地及び林業用施設

被害額(単位:千円)

市町村名	林道		治山				林産施設		特用林産施設				合計		
	路面		林地		施設		製材工場		ビニルハウス		人工ほだ場		その他		
	箇所	被害額	箇所	被害額	箇所	被害額	箇所	被害額	箇所	被害額	箇所	被害額	箇所	被害額	
宮崎市														0	0
都城市														0	0
延岡市	2	2,649												2	2,649
日南市														0	0
小林市														0	0
日向市														0	0
串間市														0	0
西都市														0	0
えびの市														0	0
三股町														0	0
高原町														0	0
国富町														0	0
綾町														0	0
高鍋町														0	0
新富町														0	0
西米良村														0	0
木城町														0	0
川南町														0	0
都農町														0	0
門川町														0	0
諸塚村	1	1,918												1	1,918
椎葉村														0	0
美郷町														0	0
高千穂町														0	0
日之影町														0	0
五ヶ瀬町														0	0
計	3	4,567	0	0	0	0	0	0	0	0	0	0	0	3	4,567

## 通信施設

区分 事業所名	電話部門						合計 被害額 (千円)
	電柱 (本)	SD ワイヤー (m)	市内 ケーブル (m)	引込線 (件)	屋内線 (件)	電話機 端末機器 (個)	
宮崎				23		32	191
都城	1			19		4	681
延岡	1			4		3	99
日南				8		1	71
小林				10		14	100
日向				2			16
高鍋				9		4	52
計	2	0	0	75	0	58	1,193





ウ 生産物被害  
農産物・樹体

区分 市町村名	水陸稲		穀類・いも・豆類		野菜		果樹		工芸作物	
	被害面積	被害額	被害面積	被害額	被害面積	被害額	被害面積	被害額	被害面積	被害額
宮崎市	23.40	0			0.10	0				
都城市										
延岡市	0.05	11								
日南市	9.60	225								
小林市					1.00	698			0.30	86
日向市	2.71	252			0.10	34				
串間市	2.30	54								
西都市										
えびの市										
三股町										
高原町										
国富町	4.12	0								
綾町	0.00	0								
高鍋町										
新富町										
西米良村										
木城町	3.18	149								
川南町										
都農町	0.50	24					1.20	720		
門川町	11.20	1,053								
諸塚村										
椎葉村										
美郷町					1.08	250	104.60	1,065		
高千穂町										
日之影町										
五ヶ瀬町										
計	57.06	1,768	0	0	2.28	982	105.80	1,785	0.30	86

## 7.29～8.5台風12号

(単位:ha、千円)

飼料用作物		花き		その他		樹体		合 計	
被害面積	被害額	被害面積	被害額	被害面積	被害額	被害面積	被害額	被害面積	被害額
								23.50	0
								0.00	0
								0.05	11
								9.60	225
								1.30	784
								2.81	286
								2.30	54
								0.00	0
								0.00	0
								0.00	0
								0.00	0
								4.12	0
								0.00	0
								0.00	0
								0.00	0
								0.00	0
								3.18	149
								0.00	0
								1.70	744
								11.20	1,053
								0.00	0
								0.00	0
								105.68	1,315
								0.00	0
								0.00	0
								0.00	0
0	0	0	0	0	0	0	0	165.44	4,621



## 13 平成26年8月6日から10日にかけての台風11号

- (1) 気象状況
  - ア 気象概況
  - イ 降水量
  - ウ 最大風速、最大瞬間風速
  - エ 降水量・最大風速分布図
  
- (2) 被害概況（市町村別・区分別内訳）
  - ア 被害概況
  - イ 施設物被害
  - ウ 生産物被害

## (1) 気象状況

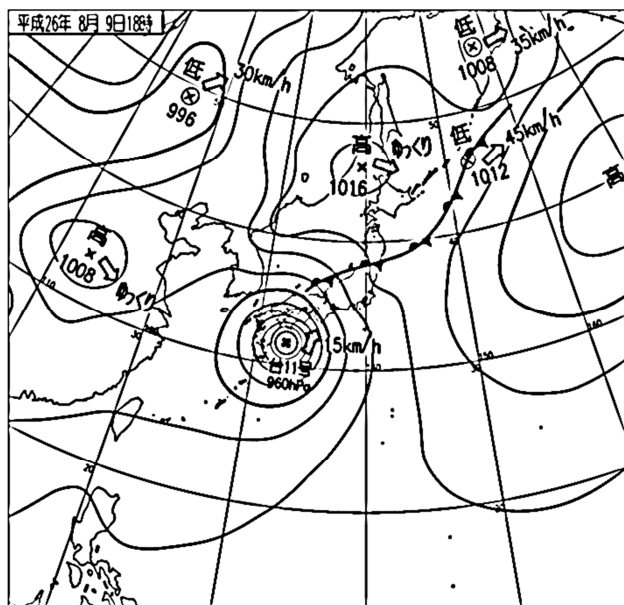
### ア. 気象概況（8月6日から10日にかけての台風第11号による大雨）

#### 台風第11号

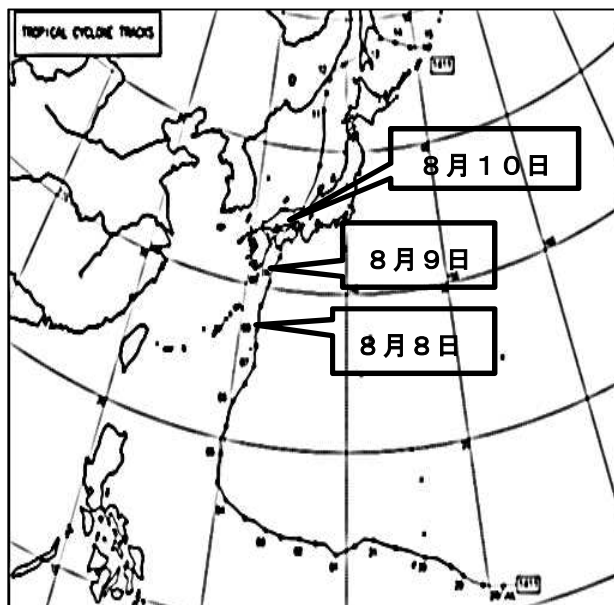
7月28日03時にチューク諸島の北の海上で発生した熱帯低気圧は、北西に進み、29日09時にグアム島の東の海上で台風第11号となった。台風は31日に西に進路を変えた後、8月2日21時にヤップ島の北の海で勢力が最大となった。その後、台風は4日に北へ進路を変え、7日に南大東島の東の海上を通り、9日に九州の東海上を北上し、10日06時過ぎに高知県安芸市付近に上陸した。台風は同日11時前に兵庫県姫路市付近に再上陸した後、近畿地方を北東に進み、同日午後日本海に達した。その後台風は北に進み、11日09時に同海域で温帯低気圧に変わった。

この台風により、総降水量は宮崎県の山沿いを中心に300mmを超す大雨となり、神門で413.5mm、えびので346.5mm、高鍋で345.0mm、深瀬では342.0mmに達した。9日の日降水量が高鍋で278.5mm、赤江で252.5mm、同日の日最大1時間降水量が深瀬で70.5mm、赤江で64.5mm、高鍋で63.5mmの非常に激しい雨を観測し、8月の1位を更新した。また、日最大風速が古江で北の風15.1m/sを観測し8月の1位を更新した。

#### (地上天気図・台風経路図)



平成26年8月9日09時



台風第11号経路図

## イ. 降水量

平成26年8月6日～10日

単位mm

観測所名	日降水量					合計	最大1時間降水量	
	6日	7日	8日	9日	10日		降水量	時 分
延岡	0.0	24.5	48.5	120.5	0.0	193.5	18.5	8日 20時 02分
都城	0.5	11.0	45.0	149.0	0.0	205.5	38.5	9日 04時 52分
宮崎	0.0	8.5	22.0	200.0	0.0	230.5	42.0	9日 04時 59分
油津	0.5	12.0	18.5	175.5	0.0	206.5	43.0	9日 02時 54分
高千穂	0.0	34.5	28.5	44.0	7.0	114.0	13.5	8日 00時 39分
古江	0.0	7.0	34.0	131.0	2.5	174.5	14.0	9日 08時 01分
鞍岡	1.5	36.0	79.5	47.0	11.5	175.5	14.0	8日 17時 40分
日之影	0.0	22.0	38.0	86.0	8.5	154.5	11.5	7日 22時 05分
諸塚	0.0	52.5	87.5	126.0	0.0	266.0	18.5	8日 15時 29分
北方	0.0	54.0	77.5	109.5	0.0	241.0	25.5	8日 20時 33分
椎葉	0.0	79.0	83.5	69.0	3.5	235.0	26.5	7日 21時 24分
日向	0.0	2.5	24.5	158.5	0.0	185.5	26.5	9日 07時 17分
神門	0.0	119.0	110.5	184.0	0.0	413.5	40.0	7日 18時 41分
西米良	0.0	62.0	29.0	81.0	1.0	173.0	23.5	7日 20時 02分
都農	0.0	27.0	32.5	198.0	0.0	257.5	36.0	9日 06時 57分
高鍋	0.0	35.0	31.5	278.5	0.0	345.0	63.5	9日 05時 48分
加久藤	0.0	30.5	9.0	20.0	0.0	59.5	18.5	7日 20時 41分
西都	0.0	23.0	36.0	171.5	0.0	230.5	31.0	9日 05時 56分
えびの	0.0	127.0	148.0	69.5	2.0	346.5	42.0	7日 23時 35分
小林	0.0	67.5	24.0	20.0	0.0	111.5	37.5	7日 20時 16分
野尻	22.5	44.5	46.5	90.0	0.0	203.5	22.5	6日 15時 15分
国富	0.0	28.0	47.0	139.5	0.0	214.5	31.0	9日 06時 23分
青島	0.0	33.0	36.0	213.0	0.0	282.0	62.5	9日 04時 45分
赤江	0.0	12.0	28.5	252.5	0.0	293.0	64.5	9日 04時 48分
深瀬	3.0	23.0	28.5	287.5	0.0	342.0	70.5	9日 03時 42分
串間	0.0	17.0	22.0	214.0	0.0	253.0	65.5	9日 02時 54分

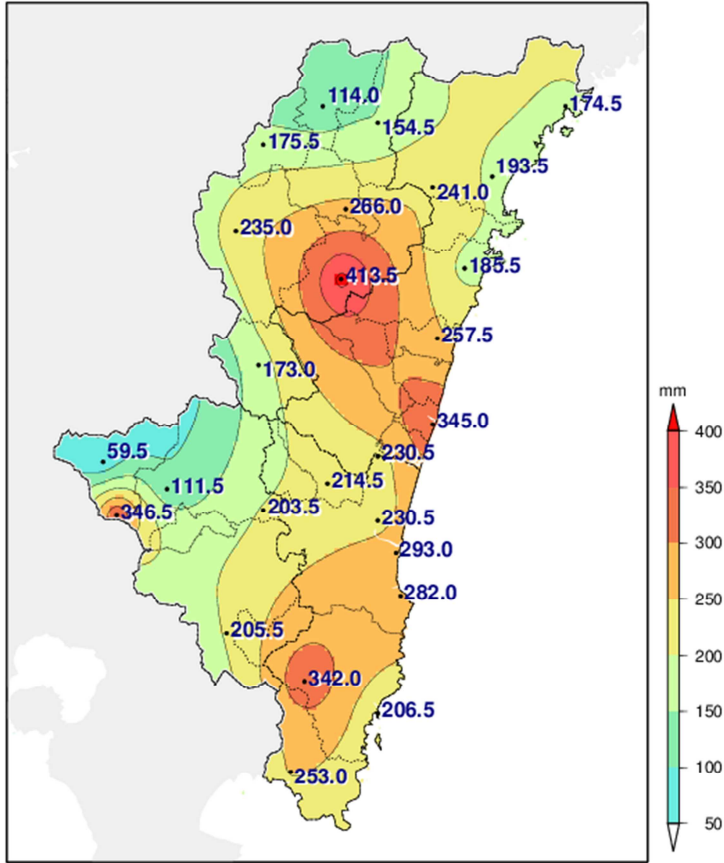
ウ. 最大風速、最大瞬間風速

平成26年8月6日～10日

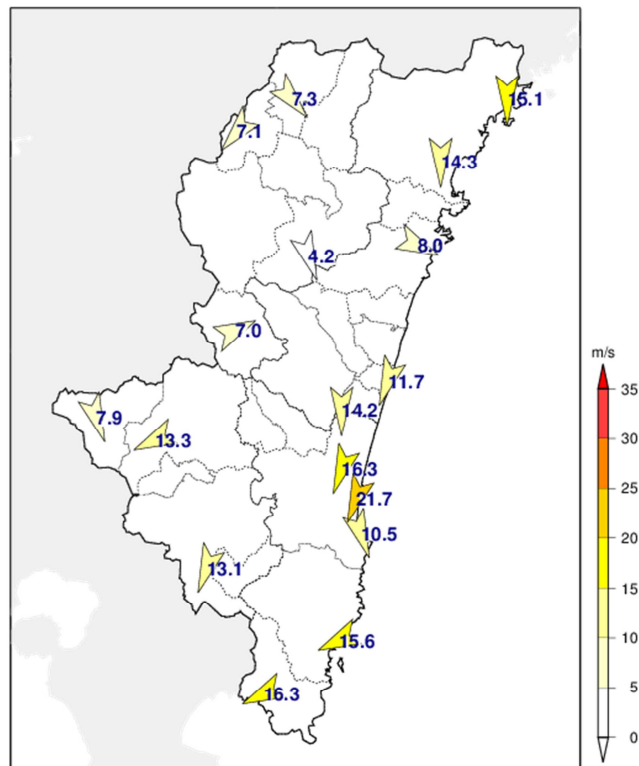
観測所名	最大風速 (m/s)			最大瞬間風速 (m/s)		
	風速	風向	起 時	風速	風向	起 時
延岡	14.3	北	9日 16時 50分	25.8	北	9日 19時 39分
都城	13.1	北北東	9日 10時 41分	24.6	北東	9日 02時 11分
宮崎	16.3	北北東	9日 03時 33分	28.6	北東	9日 03時 30分
油津	15.6	東北東	9日 00時 20分	25.6	北	9日 11時 27分
高千穂	7.3	北西	10日 10時 26分	13.4	北西	10日 10時 48分
古江	15.1	北	9日 15時 58分	28.6	北	9日 19時 06分
鞍岡	7.1	北東	9日 05時 23分	21.2	北北東	8日 21時 38分
日向	8.0	西北西	10日 00時 20分	18.4	北北西	9日 14時 43分
神門	4.2	北北西	9日 19時 32分	14.7	東北東	9日 05時 05分
西米良	7.0	西南西	8日 12時 26分	13.9	西南西	8日 13時 33分
高鍋	11.7	北北東	9日 03時 23分	24.0	北	9日 13時 28分
加久藤	7.9	北北西	9日 17時 41分	16.1	北東	9日 05時 04分
西都	14.2	北	9日 14時 01分	24.2	北	9日 14時 57分
小林	13.3	東北東	9日 01時 00分	21.7	東	8日 20時 38分
青島	10.5	北北西	9日 13時 57分	20.2	北北東	9日 11時 11分
赤江	21.7	北北東	9日 03時 13分	29.8	北	9日 12時 52分
串間	16.3	東北東	9日 00時 23分	30.9	東北東	9日 00時 21分

エ. 降水量・最大風速分布図

平成26年8月6日～10日までの総降水量 (mm)



平成26年8月6日～10日までの最大風速 (m/s)





## (2)被害概況(市町村別・区分別内訳)

8.6～10台風11号

## ア 被害概況

区分 市町村	施設物									
	公共 土木施設	農地及び 農業用施設	営農施設	林地及び 林業用施設	水産施設	教育施設	商工施設	通信施設	電力施設	鉄道施設
宮崎市	134,618	1,087	1,064	0	2,350	609	0		8,737	
都城市	4,876	32,520	4,521	0	0	1,251	0		127	
延岡市	23,974	0	2,767	57,318	210	0	0		3	
日南市	123,172	4,785	7,991	1,858	2,455	1,103	30		2,277	
小林市	0	0	1,300	0	0	0	0		15	
日向市	20,423	5,507	0	0	0	421	0		0	
串間市	110,695	16,515	387	0	0	41	0		0	
西都市	0	0	0	14,915	0	811	0		10,241	
えびの市	0	0	0	0	0	0	0		0	
三股町	14,444	1,950	0	0	0	0	0		0	
高原町	0	3,331	160	0	0	0	0		0	
国富町	5,592	783	421	0	0	4	0		0	
綾町	23,546	1,084	0	2,235	0	0	0		0	
高鍋町	0	0	3,170	0	0	83	0		0	
新富町	0	0	14,301	0	1,500	0	0		0	
西米良村	0	0	0	0	0	0	0		0	
木城町	4,873	0	915	0	0	0	0		327	
川南町	0	0	36	0	0	0	0		0	
都農町	0	0	360	0	0	0	0		0	
門川町	0	0	0	0	0	0	0		0	
諸塚村	0	826	0	0	0	0	0		0	
椎葉村	7,503	0	9	13,818	0	0	0		5,835	
美郷町	6,894	3,450	38	18,369	0	0	0		0	
高千穂町	0	0	34	0	0	0	0		0	
日之影町	0	1,525	0	0	0	0	0		0	
五ヶ瀬町	0	0	0	0	0	0	0		0	
(県内一円)								1,925		15,037

合計	480,610	73,363	37,474	108,513	6,515	4,323	30	1,925	27,562	15,037
----	---------	--------	--------	---------	-------	-------	----	-------	--------	--------

※注)市町村ごとに区分不可能なものについては「(県内一円)」で計上した。

				生産物					合計
都市施設	衛生関係施設	その他の施設	小計	農産物・樹体	畜産物	水産物	林産物	小計	
		3,297	151,762	19,179	0			19,179	170,941
			43,295	0	0			0	43,295
			84,272	63	0			63	84,335
			143,671	1,877	157			2,034	145,705
			1,315	389	0			389	1,704
			26,351	518	0			518	26,869
			127,638	2,824	0			2,824	130,462
			25,967	0	0			0	25,967
			0	0	0			0	0
			16,394	0	0			0	16,394
			3,491	0	0			0	3,491
			6,800	552	0			552	7,352
			26,865	177	0			177	27,042
			3,253	160	0			160	3,413
			15,801	868	0			868	16,669
			0	0	0			0	0
			6,115	545	0			545	6,660
			36	3,161	0			3,161	3,197
			360	3,013	0			3,013	3,373
			0	122	0			122	122
			826	0	0			0	826
			27,165	38	0			38	27,203
			28,751	0	0			0	28,751
			34	146	0			146	180
			1,525	37	0			37	1,562
			0	0	0			0	0
			16,962					0	16,962
0	0	3,297	758,649	33,669	157	0	0	33,826	792,476

イ 施設物被害  
 公共土木施設

被害区分	県工事分																小計	
	河川		海岸		砂防		地すべり		急傾斜		道路		橋梁		港湾		箇所	被害額
市町村名	箇所	被害額	箇所	被害額	箇所	被害額	箇所	被害額	箇所	被害額	箇所	被害額	箇所	被害額	箇所	被害額	箇所	被害額
宮崎市	14	128,027									1	3,035					15	131,062
都城市																	0	0
延岡市	1	3,324			1	16,741											2	20,065
日南市	7	80,828									2	17,346					9	98,174
小林市																	0	0
日向市	4	20,423															4	20,423
串間市	2	76,306			1	13,475											3	89,781
西都市																	0	0
えびの市																	0	0
三股町	1	14,444															1	14,444
高原町																	0	0
国富町																	0	0
綾町	1	15,491															1	15,491
高鍋町																	0	0
新富町																	0	0
西米良村																	0	0
木城町																	0	0
川南町																	0	0
都農町																	0	0
門川町																	0	0
諸塚村																	0	0
椎葉村	1	7,503															1	7,503
美郷町																	0	0
高千穂町																	0	0
日之影町																	0	0
五ヶ瀬町																	0	0
計	31	346,346	0	0	2	30,216			0	0	3	20,381			0	0	36	396,943

被害額(単位:千円)

市町村工事分																合 計			
河 川		海 岸		砂 防		地すべり		急傾斜		道 路		橋 梁		港 湾		小 計		箇所	被害額
箇所	被害額	箇所	被害額	箇所	被害額	箇所	被害額	箇所	被害額	箇所	被害額	箇所	被害額	箇所	被害額	箇所	被害額		
										3	3,556					3	3,556	18	134,618
										3	4,876					3	4,876	3	4,876
										2	3,909					2	3,909	4	23,974
										8	24,998					8	24,998	17	123,172
																0	0	0	0
																0	0	4	20,423
4	12,308									4	8,606					8	20,914	11	110,695
																0	0	0	0
																0	0	0	0
																0	0	1	14,444
																0	0	0	0
										3	5,592					3	5,592	3	5,592
										3	8,055					3	8,055	4	23,546
																0	0	0	0
																0	0	0	0
																0	0	0	0
1	2,407									1	2,466					2	4,873	2	4,873
																0	0	0	0
																0	0	0	0
																0	0	0	0
																0	0	0	0
																0	0	1	7,503
										4	6,894					4	6,894	4	6,894
																0	0	0	0
																0	0	0	0
																0	0	0	0
5	14,715	0	0	0	0			0	0	31	68,952	0	0	0	0	36	83,667	72	480,610

## 農地及び農業用施設

市町村名	農地						農業用施設					
	田		畑		小計		ため池		頭首工		水路	
	箇所	被害額	箇所	被害額	箇所	被害額	箇所	被害額	箇所	被害額	箇所	被害額
宮崎市			1	1,087	1	1,087						
都城市	7	10,763	3	5,969	10	16,732					8	11,089
延岡市					0	0						
日南市			1	887	1	887					1	630
小林市					0	0						
日向市	1	1,186			1	1,186						
串間市			1	849	1	849					4	9,492
西都市					0	0						
えびの市					0	0						
三股町	2	1,950			2	1,950						
高原町	2	1,221			2	1,221					1	930
国富町	1	783			1	783						
綾町	1	1,084			1	1,084						
高鍋町					0	0						
新富町					0	0						
西米良村					0	0						
木城町					0	0						
川南町					0	0						
都農町					0	0						
門川町					0	0						
諸塚村	1	826			1	826						
椎葉村					0	0						
美郷町	3	3,450			3	3,450						
高千穂町					0	0						
日之影町	2	1,525			2	1,525						
五ヶ瀬町					0	0						
計	20	22,788	6	8,792	26	31,580	0	0	0	0	14	22,141

被害額(単位:千円)

農 業 用 施 設										その他		合計	
道 路		橋 梁		農地保全		揚水機		小 計		箇所	被害額	箇所	被害額
箇所	被害額	箇所	被害額	箇所	被害額	箇所	被害額	箇所	被害額				
								0	0			1	1,087
3	4,699							11	15,788			21	32,520
								0	0			0	0
2	3,268							3	3,898			4	4,785
								0	0			0	0
1	4,321							1	4,321			2	5,507
5	6,174							9	15,666			10	16,515
								0	0			0	0
								0	0			0	0
								0	0			2	1,950
1	1,180							2	2,110			4	3,331
								0	0			1	783
								0	0			1	1,084
								0	0			0	0
								0	0			0	0
								0	0			0	0
								0	0			0	0
								0	0			0	0
								0	0			0	0
								0	0			0	0
								0	0			0	0
								0	0			1	826
								0	0			0	0
								0	0			3	3,450
								0	0			0	0
								0	0			2	1,525
								0	0			0	0
12	19,642	0	0	0	0	0	0	26	41,783			52	73,363

## 営農施設

被害額(単位:千円)

市町村名	園芸用施設		畜舎		その他		合計	
	箇所	被害額	箇所	被害額	箇所	被害額	箇所	被害額
宮崎市	9	1,064					9	1,064
都城市	10	4,521					10	4,521
延岡市	3	2,767					3	2,767
日南市	18	6,491	1	1,500			19	7,991
小林市	3	1,300					3	1,300
日向市	1	0					1	0
串間市	1	387	1	0			2	387
西都市			1	0			1	0
えびの市							0	0
三股町							0	0
高原町	16	160					16	160
国富町	3	421					3	421
綾町							0	0
高鍋町	14	3,170					14	3,170
新富町	7	14,301					7	14,301
西米良村							0	0
木城町	2	915					2	915
川南町	2	36					2	36
都農町	1	360					1	360
門川町							0	0
諸塚村							0	0
椎葉村	2	9					2	9
美郷町	1	38					1	38
高千穂町	1	34					1	34
日之影町							0	0
五ヶ瀬町							0	0
計	94	35,974	3	1,500	0	0	97	37,474

## 林地及び林業用施設

被害額(単位:千円)

市町村名	林道		治山				林産施設		特用林産施設				合計		
	路面		林地		施設		製材工場		ビニルハウス		人工ほだ場		その他		
	箇所	被害額	箇所	被害額	箇所	被害額	箇所	被害額	箇所	被害額	箇所	被害額	箇所	被害額	
宮崎市														0	0
都城市														0	0
延岡市	6	57,318												6	57,318
日南市	1	1,858												1	1,858
小林市														0	0
日向市														0	0
串間市														0	0
西都市	4	14,915												4	14,915
えびの市														0	0
三股町														0	0
高原町														0	0
国富町														0	0
綾町	1	2,235												1	2,235
高鍋町														0	0
新富町														0	0
西米良村														0	0
木城町														0	0
川南町														0	0
都農町														0	0
門川町														0	0
諸塚村														0	0
椎葉村	2	13,818												2	13,818
美郷町	3	18,369												3	18,369
高千穂町														0	0
日之影町														0	0
五ヶ瀬町														0	0
計	17	108,513	0	0	0	0	0	0	0	0	0	0	0	17	108,513



## 水産施設

市町村名	漁船		漁具		漁港		海岸		消破堤・浮消波	
	動力船		小型定置網等		箇所	被害額	箇所	被害額	箇所	被害額
	箇所	被害額	箇所	被害額						
宮崎市	13	2,350								
都城市										
延岡市	1	10								
日南市	2	780								
小林市										
日向市										
串間市										
西都市										
えびの市										
三股町										
高原町										
国富町										
綾町										
高鍋町										
新富町	5	1,500								
西米良村										
木城町										
川南町										
都農町										
門川町										
諸塚村										
椎葉村										
美郷町										
高千穂町										
日之影町										
五ヶ瀬町										
計	21	4,640	0	0	0	0	0	0	0	0



## 教育施設(公立)

市町村名	公立学校											合計	
	小学校		中学校		高等学校		特殊学校		その他				
	箇所	被害額	箇所	被害額	箇所	被害額	箇所	被害額	箇所	被害額	箇所	被害額	
宮崎市					2	609					2	609	
都城市					3	1,251					3	1,251	
延岡市											0	0	
日南市					2	1,103					2	1,103	
小林市											0	0	
日向市					1	421					1	421	
串間市					1	41					1	41	
西都市					1	811					1	811	
えびの市											0	0	
三股町											0	0	
高原町											0	0	
国富町					1	4					1	4	
綾町											0	0	
高鍋町					1	83					1	83	
新富町											0	0	
西米良村											0	0	
木城町											0	0	
川南町											0	0	
都農町											0	0	
門川町											0	0	
諸塚村											0	0	
椎葉村											0	0	
美郷町											0	0	
高千穂町											0	0	
日之影町											0	0	
五ヶ瀬町											0	0	
計	0	0	0	0	12	4,323	0	0	0	0	12	4,323	

## 商工施設

被害額(単位:千円)

市町村名	商 業		工 業		その他		合 計	
	箇所	被害額	箇所	被害額	箇所	被害額	箇所	被害額
宮崎市							0	0
都城市							0	0
延岡市							0	0
日南市	1	30					1	30
小林市							0	0
日向市							0	0
串間市							0	0
西都市							0	0
えびの市							0	0
三股町							0	0
高原町							0	0
国富町							0	0
綾町							0	0
高鍋町							0	0
新富町							0	0
西米良村							0	0
木城町							0	0
川南町							0	0
都農町							0	0
門川町							0	0
諸塚村							0	0
椎葉村							0	0
美郷町							0	0
高千穂町							0	0
日之影町							0	0
五ヶ瀬町							0	0
計	1	30	0	0	0	0	1	30

## 通信施設

区分 事業所名	電話部門						合計 被害額 (千円)
	電柱 (本)	SD ワイヤー (m)	市内 ケーブル (m)	引込線 (件)	屋内線 (件)	電話機 端末機器 (個)	
宮崎				23	5	32	208
都城			94	16	2	4	694
延岡	2			4		3	305
日南	2			7		1	564
小林				10	1	13	102
日向				2			16
高鍋	1	80	200	9		4	52
計	5	80	294	71	8	57	1,925

## 電力施設

被害額(単位:千円)

区分 市町村名	一般電気												合計	
	電柱		配電設備		発電設備		送電設備		充電設備		その他			
	箇所	被害額	箇所	被害額	箇所	被害額	箇所	被害額	箇所	被害額	箇所	被害額	箇所	被害額
宮崎市			6	94	1	8,430					2	213	9	8,737
都城市			4	82							1	45	5	127
延岡市			1	3									1	3
日南市			2	2,277									2	2,277
小林市			1	15									1	15
日向市													0	0
串間市													0	0
西都市			4	441	1	9,800							5	10,241
えびの市													0	0
三股町													0	0
高原町													0	0
国富町													0	0
綾町													0	0
高鍋町													0	0
新富町													0	0
西米良村													0	0
木城町			1	327									1	327
川南町													0	0
都農町													0	0
門川町													0	0
諸塚村													0	0
椎葉村					3	5,835							3	5,835
美郷町													0	0
高千穂町													0	0
日之影町													0	0
五ヶ瀬町													0	0
計	0	0	19	3,239	5	24,065	0	0	0	0	3	258	27	27,562







ウ 生産物被害  
農産物・樹体

区分 市町村名	水陸稲		穀類・いも・豆類		野菜		果樹		工芸作物	
	被害面積	被害額	被害面積	被害額	被害面積	被害額	被害面積	被害額	被害面積	被害額
宮崎市	78.25	9,817			6.82	9,137				
都城市					105.00	0	48.80	0		
延岡市					0.02	63				
日南市	5.30	795			2.00	1,082				
小林市					0.90	36	1.10	332		
日向市	4.96	462					0.10	38		
串間市	5.00	0			8.50	2,824				
西都市										
えびの市										
三股町					21.00	0				
高原町										
国富町	0.80	33			0.90	505	0.30	14		
綾町	0.50	75					1.00	102		
高鍋町							0.20	160		
新富町	0.17	138			2.00	708				
西米良村										
木城町	0.68	22			0.03	15	0.06	256		
川南町	8.91	0			4.30	2,143	1.10	1,018		
都農町	1.87	53			0.20	80	4.72	2,880		
門川町	1.00	122								
諸塚村										
椎葉村					0.00	38				
美郷町										
高千穂町					0.10	146				
日之影町					0.07	37				
五ヶ瀬町										
計	107.44	11,517	0	0	151.85	16,814	57.38	4,800	0	0

## 8.6～10台風11号

(単位:ha、千円)

飼料用作物		花き		その他		樹体		合 計	
被害面積	被害額	被害面積	被害額	被害面積	被害額	被害面積	被害額	被害面積	被害額
3.00	225	0.16	0					88.23	19,179
110.00	0							263.80	0
								0.02	63
								7.30	1,877
0.30	21							2.30	389
0.47	18							5.53	518
0.13	0							13.63	2,824
								0.00	0
								0.00	0
24.00	0							45.00	0
								0.00	0
0.50	0							2.50	552
								1.50	177
								0.20	160
0.05	22							2.22	868
								0.00	0
1.00	42	0.03	210					1.80	545
2.95	0							17.26	3,161
								6.79	3,013
								1.00	122
								0.00	0
								0.00	38
								0.00	0
								0.10	146
								0.07	37
								0.00	0
142.40	328	0.19	210	0	0	0	0	459.26	33,669

## 畜産物

区分 市町村名	肉用牛		ブロイラー		その他			合計	
	被害量(頭)	被害額(千円)	被害量(羽)	被害額(千円)	種類	被害量(頭)	被害額(千円)	被害量(頭・羽)	被害額(千円)
宮崎市								0	0
都城市								0	0
延岡市								0	0
日南市					地頭鶏	82	157	82	157
小林市								0	0
日向市								0	0
串間市								0	0
西都市								0	0
えびの市								0	0
三股町								0	0
高原町								0	0
国富町								0	0
綾町								0	0
高鍋町								0	0
新富町								0	0
西米良村								0	0
木城町								0	0
川南町								0	0
都農町								0	0
門川町								0	0
諸塚村								0	0
椎葉村								0	0
美郷町								0	0
高千穂町								0	0
日之影町								0	0
五ヶ瀬町								0	0
計	0	0	0	0		82	157	82	157

## 14 平成 26 年 8 月 15 日の落雷

- (1) 被害状況（市町村別・区分別内訳）
  - ア 被害概況
  - イ 施設物被害

## (1)被害概況(市町村別・区分別内訳)

8.15落雷

## ア 被害概況

区分 市町村	施 設 物									
	公共 土木施設	農地及び 農業用施設	営農施設	林地及び 林業用施設	水産施設	教育施設	商工施設	通信施設	電力施設	鉄道施設
宮崎市						0			0	
都城市						1,288			336	
延岡市						0			0	
日南市						0			0	
小林市						0			0	
日向市						0			0	
串間市						0			0	
西都市						0			0	
えびの市						0			0	
三股町						0			0	
高原町						0			0	
国富町						0			0	
綾町						0			0	
高鍋町						0			0	
新富町						0			0	
西米良村						0			0	
木城町						0			0	
川南町						0			0	
都農町						0			0	
門川町						0			0	
諸塚村						0			0	
椎葉村						0			0	
美郷町						0			0	
高千穂町						0			0	
日之影町						0			0	
五ヶ瀬町						0			0	
(県内一円)								121		

合計	0	0	0	0	0	1,288	0	121	336	0
----	---	---	---	---	---	-------	---	-----	-----	---

※注)市町村ごとに区分不可能なものについては「(県内一円)」で計上した。



イ 施設物被害  
 教育施設(公立)

市町村名	区分		公立学校										合計	
			小学校		中学校		高等学校		特殊学校		その他			
	箇所	被害額	箇所	被害額	箇所	被害額	箇所	被害額	箇所	被害額	箇所	被害額	箇所	被害額
宮崎市												0	0	
都城市					1	902	2	386				3	1,288	
延岡市												0	0	
日南市												0	0	
小林市												0	0	
日向市												0	0	
串間市												0	0	
西都市												0	0	
えびの市												0	0	
三股町												0	0	
高原町												0	0	
国富町												0	0	
綾町												0	0	
高鍋町												0	0	
新富町												0	0	
西米良村												0	0	
木城町												0	0	
川南町												0	0	
都農町												0	0	
門川町												0	0	
諸塚村												0	0	
椎葉村												0	0	
美郷町												0	0	
高千穂町												0	0	
日之影町												0	0	
五ヶ瀬町												0	0	
計	0	0	0	0	1	902	2	386	0	0	3	1,288		

## 通信施設

区分 事業所名	電話部門						合計 被害額 (千円)
	電柱 (本)	SD ワイヤー (m)	市内 ケーブル (m)	引込線 (件)	屋内線 (件)	電話機 端末機器 (個)	
宮崎				5	1		47
都城				1		1	11
延岡							0
日南							0
小林				4		3	41
日向							0
高鍋				2		2	22
計	0	0	0	12	1	6	121



## 電力施設

被害額(単位:千円)

区分 市町村名	一般電気												合計	
	電柱		配電設備		発電設備		送電設備		充電設備		その他			
	箇所	被害額	箇所	被害額	箇所	被害額	箇所	被害額	箇所	被害額	箇所	被害額	箇所	被害額
宮崎市													0	0
都城市			2	336									2	336
延岡市													0	0
日南市													0	0
小林市													0	0
日向市													0	0
串間市													0	0
西都市													0	0
えびの市													0	0
三股町													0	0
高原町													0	0
国富町													0	0
綾町													0	0
高鍋町													0	0
新富町													0	0
西米良村													0	0
木城町													0	0
川南町													0	0
都農町													0	0
門川町													0	0
諸塚村													0	0
椎葉村													0	0
美郷町													0	0
高千穂町													0	0
日之影町													0	0
五ヶ瀬町													0	0
計	0	0	2	336	0	0	0	0	0	0	0	0	2	336





## 15 平成26年9月3日の落雷

- (1) 被害状況（市町村別・区分別内訳）
  - ア 被害概況
  - イ 施設物被害

## (1)被害概況(市町村別・区分別内訳)

## 9.3落雷

## ア 被害概況

区分 市町村	施 設 物									
	公共 土木施設	農地及び 農業用施設	営農施設	林地及び 林業用施設	水産施設	教育施設	商工施設	通信施設	電力施設	鉄道施設
宮崎市										
都城市										
延岡市										
日南市										
小林市										
日向市										
串間市										
西都市										
えびの市										
三股町										
高原町										
国富町										
綾町										
高鍋町										
新富町										
西米良村										
木城町										
川南町										
都農町										
門川町										
諸塚村										
椎葉村										
美郷町										
高千穂町										
日之影町										
五ヶ瀬町										
(県内一円)								28		

合計	0	0	0	0	0	0	0	28	0	0
----	---	---	---	---	---	---	---	----	---	---

※注)市町村ごとに区分不可能なものについては「(県内一円)」で計上した。



イ 施設物被害  
通信施設

区分 事業所名	電話部門						合計 被害額 (千円)
	電柱 (本)	SD ワイヤー (m)	市内 ケーブル (m)	引込線 (件)	屋内線 (件)	電話機 端末機器 (個)	
宮崎				1		1	2
都城				2		1	19
延岡							0
日南							0
小林							0
日向							0
高鍋					1	1	7
計	0	0	0	3	1	3	28







## 16 平成26年9月5日から7日にかけての大雨

- (1) 気象状況
  - ア 気象概況
  - イ 降水量
  - ウ 降水量分布図
  
- (2) 被害状況（市町村別・区分別内訳）
  - ア 被害概況
  - イ 施設物被害

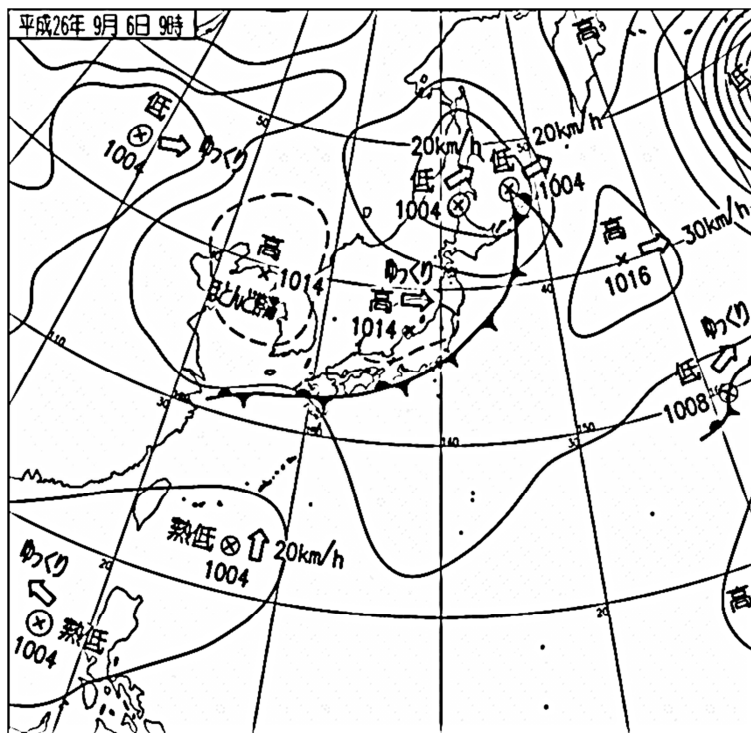
## (1) 気象状況

ア. 気象概況（9月5日から7日にかけての秋雨前線による大雨）

九州中部付近に秋雨前線が停滞し前線の活動が活発化して大雨となった。

このため、総降水量は宮崎県の南部平野部、北部山沿いで60mmを超える雨となり、高千穂で73.0mm、赤江で68.5mm、日之影で66.0mmに達した。

### (地上天気図)



平成26年9月6日09時

## イ. 降水量

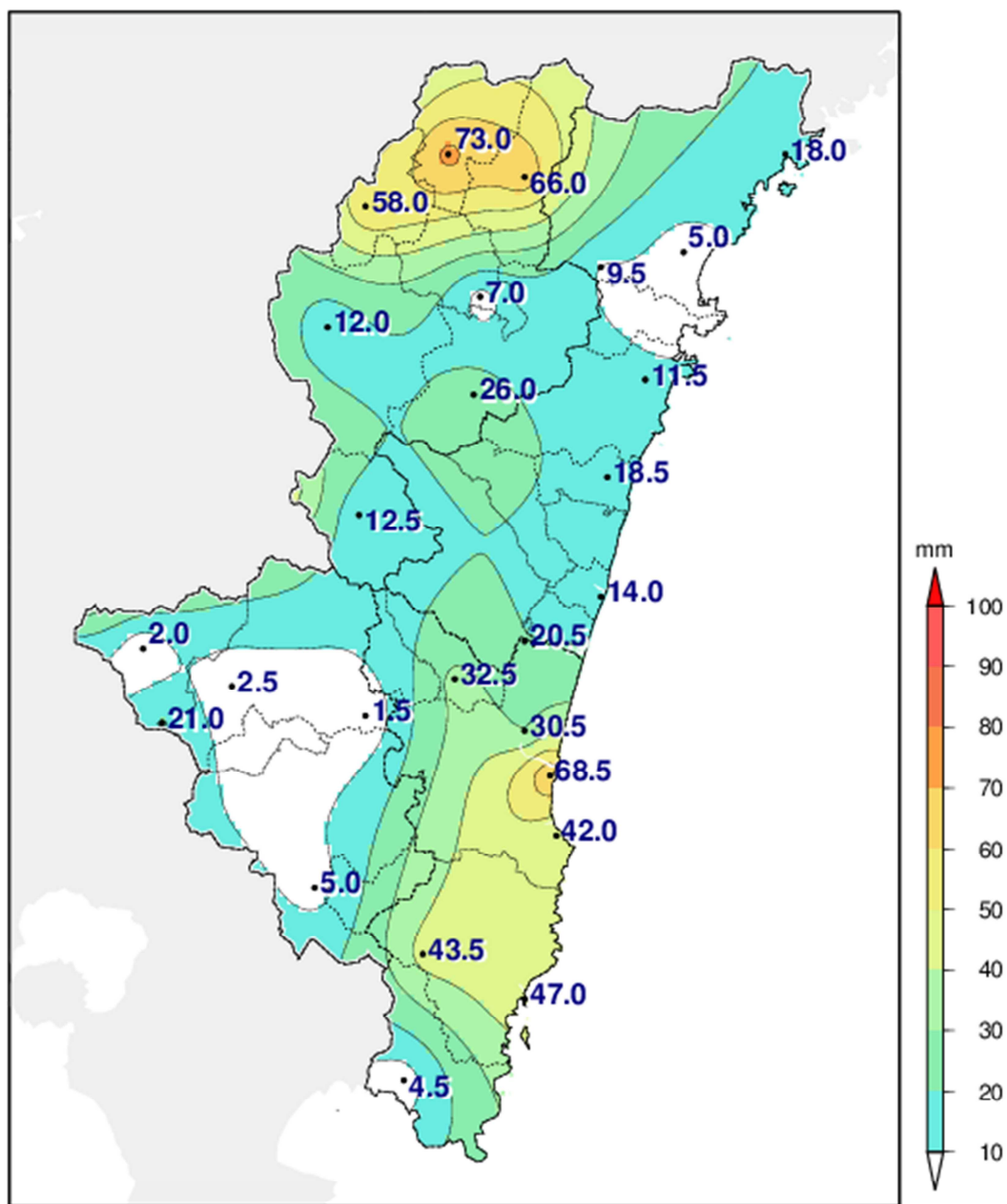
平成26年9月5日～7日

単位mm

観測所名	日降水量			合計	最大1時間降水量	
	5日	6日	7日		降水量	時 分
延岡	0.0	5.0	0.0	5.0	3.0	6日 17時 52分
都城	4.5	0.5	0.0	5.0	4.5	5日 13時 38分
宮崎	23.5	1.5	5.5	30.5	17.0	5日 12時 11分
油津	14.0	30.5	2.5	47.0	26.5	6日 06時 23分
高千穂	52.5	20.5	0.0	73.0	35.0	5日 13時 10分
古江	0.0	17.5	0.5	18.0	14.5	6日 20時 25分
鞍岡	20.0	37.5	0.5	58.0	19.5	5日 12時 49分
日之影	0.0	66.0	0.0	66.0	22.0	6日 15時 10分
諸塚	1.0	6.0	0.0	7.0	5.0	6日 17時 38分
北方	3.5	6.0	0.0	9.5	4.5	6日 17時 43分
椎葉	0.0	11.5	0.5	12.0	10.0	6日 17時 08分
日向	2.0	9.5	0.0	11.5	9.0	6日 19時 17分
神門	22.5	3.5	0.0	26.0	20.0	5日 13時 05分
西米良	12.5	0.0	0.0	12.5	12.5	5日 13時 40分
都農	2.0	10.0	6.5	18.5	9.5	6日 08時 19分
高鍋	2.0	12.0	0.0	14.0	12.0	6日 07時 57分
加久藤	1.0	0.0	1.0	2.0	1.0	7日 19時 45分
西都	18.5	2.0	0.0	20.5	18.0	5日 12時 14分
えびの	0.0	14.5	6.5	21.0	11.5	6日 15時 23分
小林	1.0	1.5	0.0	2.5	1.5	6日 16時 23分
野尻	1.0	0.0	0.5	1.5	1.0	5日 14時 41分
国富	16.5	16.0	0.0	32.5	16.0	5日 11時 51分
青島	26.5	3.5	12.0	42.0	24.0	5日 12時 20分
赤江	47.0	1.0	20.5	68.5	36.0	5日 12時 33分
深瀬	0.0	10.5	33.0	43.5	28.0	7日 13時 45分
串間	0.0	3.0	1.5	4.5	2.0	6日 06時 38分

ウ. 降水量分布図

平成26年9月5日～7日までの降水量 (mm)





## (2)被害概況(市町村別・区分別内訳)

9.5～7大雨

## ア 被害概況

区分 市町村	施 設 物									
	公共 土木施設	農地及び 農業用施設	営農施設	林地及び 林業用施設	水産施設	教育施設	商工施設	通信施設	電力施設	鉄道施設
宮崎市	0	0								
都城市	0	0								
延岡市	0	0								
日南市	0	0								
小林市	0	0								
日向市	0	0								
串間市	0	0								
西都市	0	0								
えびの市	0	0								
三股町	0	0								
高原町	0	0								
国富町	0	0								
綾町	0	0								
高鍋町	0	0								
新富町	0	0								
西米良村	0	0								
木城町	0	0								
川南町	0	0								
都農町	0	0								
門川町	0	0								
諸塚村	0	0								
椎葉村	0	0								
美郷町	0	0								
高千穂町	5,308	822								
日之影町	0	3,931								
五ヶ瀬町	0	0								
(県内一円)								227		

合計	5,308	4,753	0	0	0	0	0	227	0	0
----	-------	-------	---	---	---	---	---	-----	---	---

※注)市町村ごとに区分不可能なものについては「(県内一円)」で計上した。





イ 施設物被害  
公共土木施設

被害区分	県工事分																小計	
	河川		海岸		砂防		地すべり		急傾斜		道路		橋梁		港湾		箇所	被害額
市町村名	箇所	被害額	箇所	被害額	箇所	被害額	箇所	被害額	箇所	被害額	箇所	被害額	箇所	被害額	箇所	被害額	箇所	被害額
宮崎市																	0	0
都城市																	0	0
延岡市																	0	0
日南市																	0	0
小林市																	0	0
日向市																	0	0
串間市																	0	0
西都市																	0	0
えびの市																	0	0
三股町																	0	0
高原町																	0	0
国富町																	0	0
綾町																	0	0
高鍋町																	0	0
新富町																	0	0
西米良村																	0	0
木城町																	0	0
川南町																	0	0
都農町																	0	0
門川町																	0	0
諸塚村																	0	0
椎葉村																	0	0
美郷町																	0	0
高千穂町																	0	0
日之影町																	0	0
五ヶ瀬町																	0	0
計	0	0	0	0	0	0			0	0	0	0			0	0	0	0



## 農地及び農業用施設

区分 市町村名	農地						農業用施設					
	田		畑		小計		ため池		頭首工		水路	
	箇所	被害額	箇所	被害額	箇所	被害額	箇所	被害額	箇所	被害額	箇所	被害額
宮崎市					0	0						
都城市					0	0						
延岡市					0	0						
日南市					0	0						
小林市					0	0						
日向市					0	0						
串間市					0	0						
西都市					0	0						
えびの市					0	0						
三股町					0	0						
高原町					0	0						
国富町					0	0						
綾町					0	0						
高鍋町					0	0						
新富町					0	0						
西米良村					0	0						
木城町					0	0						
川南町					0	0						
都農町					0	0						
門川町					0	0						
諸塚村					0	0						
椎葉村					0	0						
美郷町					0	0						
高千穂町			1	822	1	822						
日之影町	1	1,309	1	2,622	2	3,931						
五ヶ瀬町					0	0						
計	1	1,309	2	3,444	3	4,753	0	0	0	0	0	0



## 通信施設

区分 事業所名	電話部門						合計 被害額 (千円)
	電柱 (本)	SD ワイヤー (m)	市内 ケーブル (m)	引込線 (件)	屋内線 (件)	電話機 端末機器 (個)	
宮崎				3		14	48
都城				1		4	17
延岡	1			1		0	110
日南				1			9
小林				1		1	11
日向							0
高鍋				3		3	32
計	1	0	0	10	0	22	227

## 17 平成 26 年 9 月 18 日から 22 日にかけての大雨

- (1) 気象状況
  - ア 気象概況
  - イ 降水量
  - ウ 降水量分布図
  
- (2) 被害状況（市町村別・区分別内訳）
  - ア 被害概況
  - イ 施設物被害

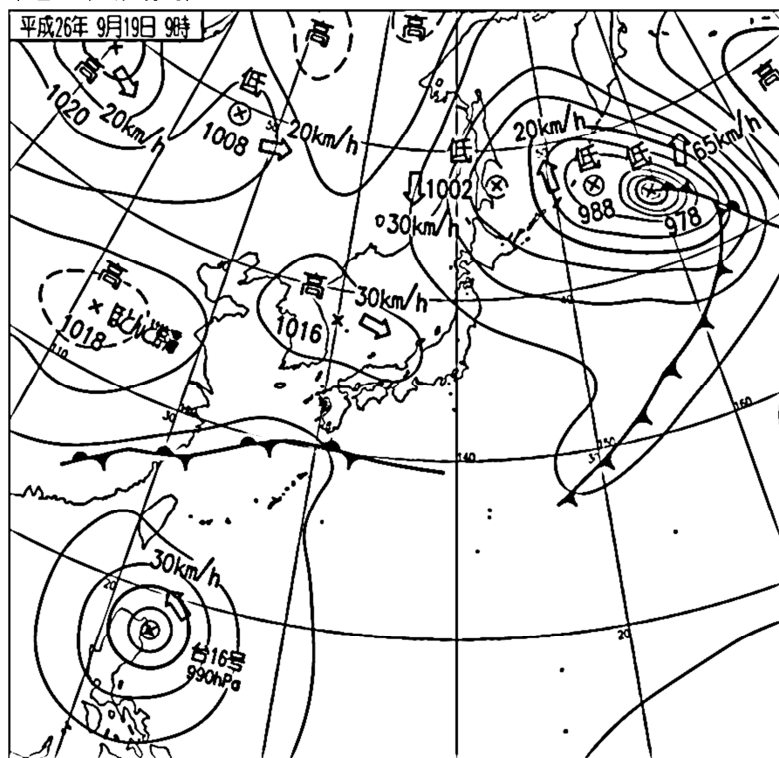
## (1) 気象状況

### ア. 気象概況（9月18日から22日にかけての大気不安による大雨）

九州の南海上に秋雨前線停滞し、東海上から湿った気流の流れ込みの影響により不安定な大気の状態が続いた。

このため、総降水量は宮崎県の南部で150mmを超える大雨となり、青島で182.5mm、赤江で153.0mmに達し、19日の日降水量が青島で139.5mm、赤江で116.5mm、深瀬で104.0mmを観測した。

#### (地上天気図)



平成26年9月19日09時

## イ. 降水量

平成26年9月18日～22日

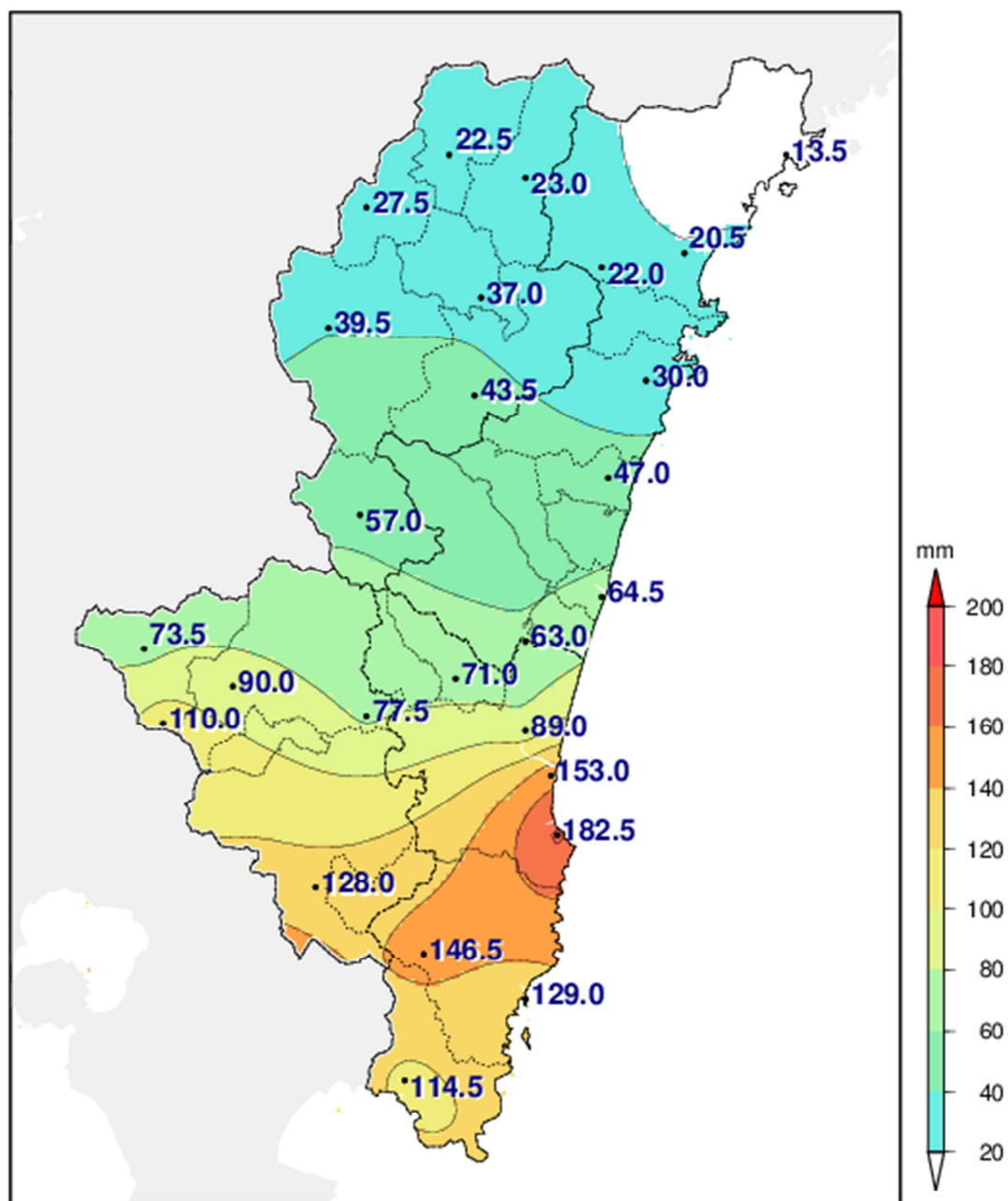
単位mm

観測所名	日降水量					合計	最大1時間降水量	
	18日	19日	20日	21日	22日		降水量	時 分
延岡	0.0	15.0	1.5	3.5	0.5	20.5	2.5	19日 07時 37分
都城	0.0	91.0	7.5	26.5	3.0	128.0	13.5	19日 07時 25分
宮崎	0.0	64.5	2.5	20.0	2.0	89.0	10.0	19日 15時 11分
油津	0.0	98.0	9.5	19.5	2.0	129.0	17.0	19日 09時 14分
高千穂	0.0	17.5	3.0	1.5	0.5	22.5	2.5	19日 07時 38分
古江	0.0	10.0	0.0	3.5	0.0	13.5	2.0	19日 07時 41分
鞍岡	0.0	20.0	3.0	2.0	2.5	27.5	3.0	19日 11時 30分
日之影	0.0	16.5	3.0	3.5	0.0	23.0	2.5	19日 07時 11分
諸塚	0.5	24.0	4.0	5.5	3.0	37.0	3.0	19日 13時 40分
北方	0.0	16.0	2.0	4.0	0.0	22.0	2.5	19日 07時 32分
椎葉	0.0	29.5	5.0	5.0	0.0	39.5	3.0	19日 14時 33分
日向	0.0	22.5	1.0	5.0	1.5	30.0	3.5	19日 08時 00分
神門	0.5	32.5	4.0	6.0	0.5	43.5	3.5	19日 11時 54分
西米良	1.0	38.5	4.0	12.5	1.0	57.0	5.5	19日 06時 43分
都農	0.0	34.0	1.0	10.5	1.5	47.0	8.5	19日 06時 29分
高鍋	0.0	48.0	1.0	14.0	1.5	64.5	7.0	19日 07時 21分
加久藤	0.0	51.5	4.5	14.5	3.0	73.5	6.5	19日 17時 14分
西都	0.0	43.5	1.5	16.5	1.5	63.0	7.5	19日 07時 30分
えびの	1.5	72.0	10.5	22.0	4.0	110.0	8.5	19日 06時 25分
小林	1.5	57.0	6.5	21.5	3.5	90.0	7.0	19日 07時 25分
野尻	0.0	52.0	4.0	19.5	2.0	77.5	8.0	19日 07時 25分
国富	0.0	47.5	2.5	19.0	2.0	71.0	8.0	19日 07時 27分
青島	0.5	139.5	13.5	26.5	2.5	182.5	23.0	19日 13時 34分
赤江	0.0	116.5	12.0	22.5	2.0	153.0	20.0	19日 15時 27分
深瀬	1.5	104.0	9.5	27.5	4.0	146.5	14.5	19日 08時 04分
串間	0.0	77.5	6.5	28.0	2.5	114.5	9.5	19日 09時 29分



ウ. 降水量分布図

平成26年9月18日～22日までの総降水量 (mm)





## (2)被害概況(市町村別・区分別内訳)

9.18～22大雨

## ア 被害概況

区分 市町村	施 設 物									
	公共 土木施設	農地及び 農業用施設	営農施設	林地及び 林業用施設	水産施設	教育施設	商工施設	通信施設	電力施設	鉄道施設
宮崎市	0								0	
都城市	0								0	
延岡市	0								0	
日南市	30,377								1	
小林市	0								0	
日向市	0								0	
串間市	0								0	
西都市	0								0	
えびの市	0								0	
三股町	0								0	
高原町	0								0	
国富町	0								0	
綾町	0								0	
高鍋町	0								0	
新富町	0								0	
西米良村	0								0	
木城町	0								0	
川南町	0								0	
都農町	0								0	
門川町	0								0	
諸塚村	0								0	
椎葉村	0								0	
美郷町	0								0	
高千穂町	0								0	
日之影町	0								0	
五ヶ瀬町	0								0	
(県内一円)								60		

合計	30,377	0	0	0	0	0	0	60	1	0
----	--------	---	---	---	---	---	---	----	---	---

※注)市町村ごとに区分不可能なものについては「(県内一円)」で計上した。



イ 施設物被害  
 公共土木施設

被害区分	県工事分																小計	
	河川		海岸		砂防		地すべり		急傾斜		道路		橋梁		港湾		箇所	被害額
市町村名	箇所	被害額	箇所	被害額	箇所	被害額	箇所	被害額	箇所	被害額	箇所	被害額	箇所	被害額	箇所	被害額	箇所	被害額
宮崎市																	0	0
都城市																	0	0
延岡市																	0	0
日南市																	0	0
小林市																	0	0
日向市																	0	0
串間市																	0	0
西都市																	0	0
えびの市																	0	0
三股町																	0	0
高原町																	0	0
国富町																	0	0
綾町																	0	0
高鍋町																	0	0
新富町																	0	0
西米良村																	0	0
木城町																	0	0
川南町																	0	0
都農町																	0	0
門川町																	0	0
諸塚村																	0	0
椎葉村																	0	0
美郷町																	0	0
高千穂町																	0	0
日之影町																	0	0
五ヶ瀬町																	0	0
計	0	0	0	0	0	0			0	0	0	0			0	0	0	0



## 通信施設

区分 事業所名	電話部門						合計 被害額 (千円)
	電柱 (本)	SD ワイヤー (m)	市内 ケーブル (m)	引込線 (件)	屋内線 (件)	電話機 端末機器 (個)	
宮崎				4	1	2	43
都城				1			9
延岡							0
日南				1			9
小林							0
日向							0
高鍋							0
計	0	0	0	6	1	2	60

## 電力施設

被害額(単位:千円)

区分 市町村名	一般電気												合計	
	電柱		配電設備		発電設備		送電設備		充電設備		その他		箇所	被害額
	箇所	被害額	箇所	被害額	箇所	被害額	箇所	被害額	箇所	被害額	箇所	被害額		
宮崎市													0	0
都城市													####	0
延岡市													0	0
日南市			1	1									1	1
小林市													0	0
日向市													0	0
串間市													0	0
西都市													0	0
えびの市													0	0
三股町													0	0
高原町													0	0
国富町													0	0
綾町													0	0
高鍋町													0	0
新富町													0	0
西米良村													0	0
木城町													0	0
川南町													0	0
都農町													0	0
門川町													0	0
諸塚村													0	0
椎葉村													0	0
美郷町													0	0
高千穂町													0	0
日之影町													0	0
五ヶ瀬町													0	0
計	0	0	1	1	0	0	0	0	0	0	0	0	1	1





## 18 平成 26 年 10 月 5 日の台風 18 号

- (1) 気象状況
  - ア 気象概況
  - イ 降水量
  - ウ 最大風速、最大瞬間風速
  - エ 降水量・最大風速分布図
  
- (2) 被害概況（市町村別・区分別内訳）
  - ア 被害概況
  - イ 施設物被害
  - ウ 生産物被害

## (1) 気象状況

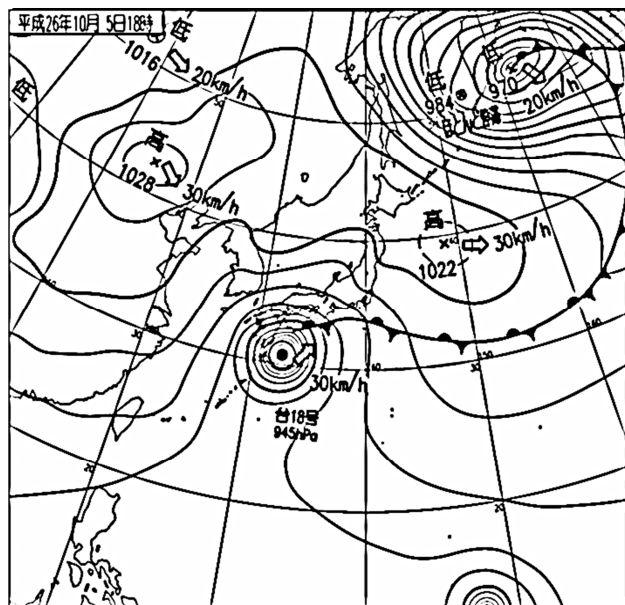
### ア. 気象概況（10月5日の台風第18号による大雨）

#### 台風第18号

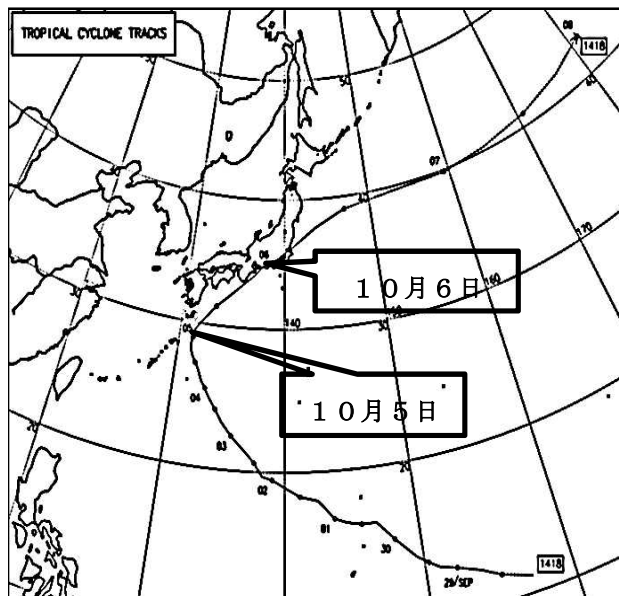
9月28日15時にチューク諸島の北西の海上で発生した熱帯低気圧は、北西へ進んだ後、29日15時にグアム島の海上で台風第18号となった。台風はその後も北西へ進みながら、4日に南大東島の東海上を進み、5日には進路を北東へ変え加速し、宮崎県の東海上を北東に進んだ。台風はその後、6日08時頃に静岡県浜松市付近に上陸し、同日09時半頃に静岡県沼津市付近に再上陸した後、関東地方を通り、日本の東海上で進路を東へ変え、同日21時に同海域で温帯低気圧に変わった。

この台風により、宮崎県内では日最大風速が20m/sを超える暴風となったところがあった。古江では、日最大風速が北の風16.5m/sを観測し10月としての1位を更新した。また、5日の日降水量は宮崎県の南部平野部と北部山沿いで100mmを超す大雨となり、油津で161.5mm、神門で116.0mm、深瀬121.0mm、串間で106.5mmを観測した。

#### (地上天気図・台風経路図)



平成26年10月5日18時



台風第18号経路図

## イ. 降水量

平成26年10月5日

単位mm

観測所名	日降水量	最大1時間降水量	
	5日	降水量	時 分
延岡	55.0	14.0	5日 19時 27分
都城	82.5	17.0	5日 14時 58分
宮崎	64.5	7.5	5日 20時 39分
油津	161.5	23.5	5日 14時 27分
高千穂	25.5	4.5	5日 16時 46分
古江	56.0	11.0	5日 19時 31分
鞍岡	33.5	6.0	5日 18時 23分
日之影	32.5	4.5	5日 20時 28分
諸塚	70.5	16.0	5日 20時 31分
北方	44.0	9.5	5日 19時 37分
椎葉	41.0	7.5	5日 18時 18分
日向	56.0	8.5	5日 19時 24分
神門	116.0	19.0	5日 15時 18分
西米良	53.5	9.0	5日 07時 40分
都農	74.0	11.5	5日 19時 18分
高鍋	63.5	8.5	5日 06時 39分
加久藤	16.5	3.0	5日 18時 46分
西都	47.5	6.5	5日 16時 12分
えびの	60.5	9.0	5日 18時 21分
小林	18.0	3.0	5日 15時 00分
野尻	49.0	9.0	5日 14時 45分
国富	54.5	7.5	5日 14時 43分
青島	97.0	13.5	5日 14時 06分
赤江	90.0	12.0	5日 14時 16分
深瀬	121.0	16.0	5日 14時 35分
串間	106.5	18.0	5日 13時 11分

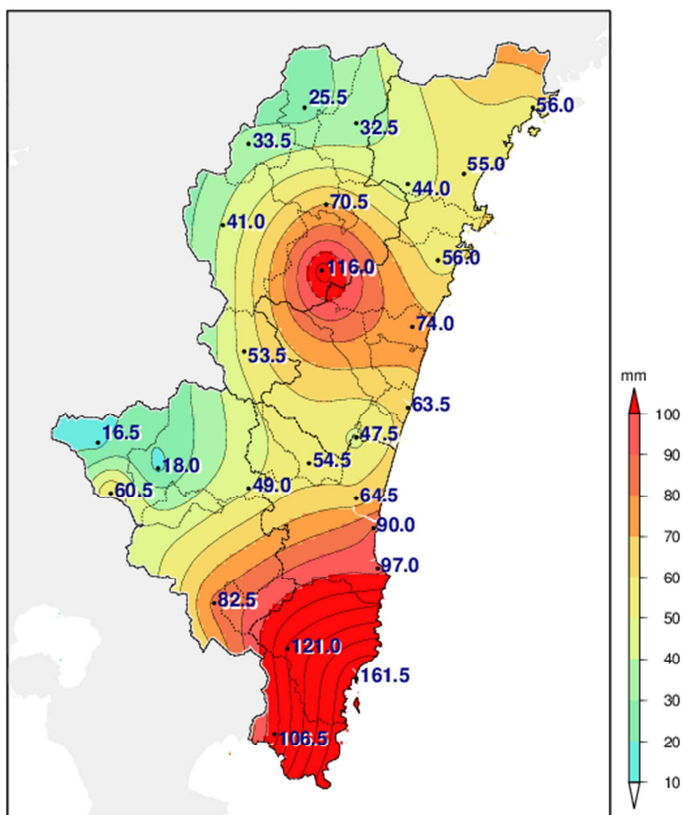
ウ. 最大風速・最大瞬間風速

平成26年10月5日

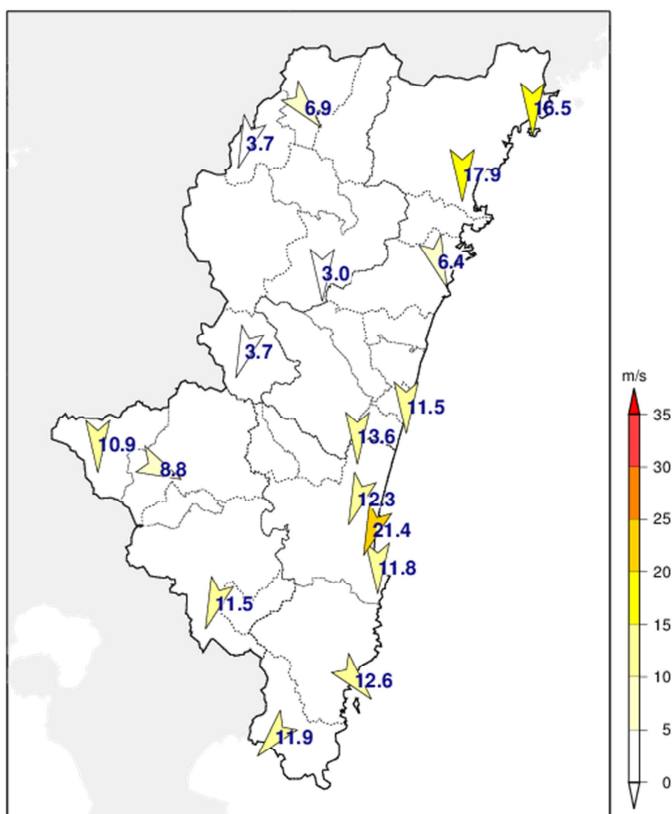
観測所名	最大風速 (m/s)			最大瞬間風速 (m/s)		
	風速	風向	起 時	風速	風向	起 時
延岡	17.9	北	5日 16時 52分	30.7	北	5日 19時 47分
都城	11.5	北北東	5日 13時 45分	20.0	北北東	5日 13時 36分
宮崎	12.3	北北東	5日 13時 27分	24.6	北	5日 14時 55分
油津	12.6	北西	5日 20時 06分	26.3	西	5日 16時 55分
高千穂	6.9	北西	5日 22時 18分	16.4	北西	5日 22時 11分
古江	16.5	北	5日 17時 25分	29.8	北東	5日 21時 21分
鞍岡	3.7	北北東	5日 10時 07分	11.4	南西	5日 08時 41分
日向	6.4	北北西	5日 20時 33分	16.1	北	5日 15時 46分
神門	3.0	北	5日 22時 09分	9.8	北北西	5日 22時 18分
西米良	3.7	北北東	5日 21時 19分	11.3	北北東	5日 13時 57分
高鍋	11.5	北	5日 17時 35分	23.7	北	5日 17時 46分
加久藤	10.9	北	5日 16時 30分	21.6	北	5日 16時 28分
西都	13.6	北	5日 15時 34分	26.1	北北東	5日 14時 17分
小林	8.8	西北西	5日 20時 28分	16.2	北北西	5日 16時 11分
青島	11.8	北	5日 13時 38分	22.8	北西	5日 17時 19分
赤江	21.4	北北東	5日 14時 09分	29.8	北	5日 14時 41分
串間	11.9	北東	5日 10時 27分	25.4	北東	5日 15時 18分

エ. 降水量・最大風速分布図

平成26年10月5日の日降水量 (mm)



平成26年10月5日の最大風速 (m/s)



## (2)被害概況(市町村別・区分別内訳)

10.5台風18号

## ア 被害概況

区分 市町村	施 設 物									
	公共 土木施設	農地及び 農業用施設	営農施設	林地及び 林業用施設	水産施設	教育施設	商工施設	通信施設	電力施設	鉄道施設
宮崎市	0		525		2,100	157			0	
都城市	0		546		0	0			0	
延岡市	0		0		0	0			0	
日南市	16,339		15,212		2,515	508			715	
小林市	0		0		0	0			0	
日向市	0		6		0	0			0	
串間市	0		3,991		220	211			0	
西都市	0		0		0	0			0	
えびの市	0		0		0	0			0	
三股町	0		0		0	0			0	
高原町	0		0		0	0			0	
国富町	0		42		0	0			0	
綾町	0		0		0	0			0	
高鍋町	0		111		0	265			0	
新富町	0		0		0	0			0	
西米良村	0		0		0	0			0	
木城町	0		100		0	0			0	
川南町	0		36		0	0			421	
都農町	0		0		0	0			0	
門川町	0		0		0	54			0	
諸塚村	0		0		0	0			0	
椎葉村	0		64		0	0			0	
美郷町	0		0		0	0			0	
高千穂町	0		91		0	0			0	
日之影町	0		67		0	0			0	
五ヶ瀬町	0		0		0	0			0	
(県内一円)								278		1,654
合計	16,339	0	20,791	0	4,835	1,195	0	278	1,136	1,654

※注)市町村ごとに区分不可能なものについては「(県内一円)」で計上した。

				生産物					合計
都市施設	衛生関係施設	その他の施設	小計	農産物・樹体	畜産物	水産物	林産物	小計	
			2,782	2,200				2,200	4,982
			546	10,244				10,244	10,790
			0	0				0	0
		411	35,700	6,870				6,870	42,570
			0	0				0	0
			6	365				365	371
			4,422	2,035				2,035	6,457
			0	91,475				91,475	91,475
			0	0				0	0
			0	1,109				1,109	1,109
			0	0				0	0
			42	400				400	442
			0	667				667	667
			376	7,622				7,622	7,998
			0	660				660	660
			0	0				0	0
			100	627				627	727
			457	46,738				46,738	47,195
			0	26,113				26,113	26,113
			54	0				0	54
			0	0				0	0
			64	30				30	94
			0	0				0	0
			91	4,074				4,074	4,165
			67	0				0	67
			0	0				0	0
			1,932					0	1,932
0	0	411	46,639	201,229	0	0	0	201,229	247,868



イ 施設物被害  
 公共土木施設

被害区分	県工事分																小計	
	河川		海岸		砂防		地すべり		急傾斜		道路		橋梁		港湾		箇所	被害額
市町村名	箇所	被害額	箇所	被害額	箇所	被害額	箇所	被害額	箇所	被害額	箇所	被害額	箇所	被害額	箇所	被害額	箇所	被害額
宮崎市																	0	0
都城市																	0	0
延岡市																	0	0
日南市																	0	0
小林市																	0	0
日向市																	0	0
串間市																	0	0
西都市																	0	0
えびの市																	0	0
三股町																	0	0
高原町																	0	0
国富町																	0	0
綾町																	0	0
高鍋町																	0	0
新富町																	0	0
西米良村																	0	0
木城町																	0	0
川南町																	0	0
都農町																	0	0
門川町																	0	0
諸塚村																	0	0
椎葉村																	0	0
美郷町																	0	0
高千穂町																	0	0
日之影町																	0	0
五ヶ瀬町																	0	0
計	0	0	0	0	0	0			0	0	0	0			0	0	0	0



## 営農施設

被害額(単位:千円)

市町村名	園芸用施設		畜舎		その他(機械を含む)		合計	
	箇所	被害額	箇所	被害額	箇所	被害額	箇所	被害額
宮崎市	8	525					8	525
都城市	3	546					3	546
延岡市							0	0
日南市	35	6,802	3	7,610		800	38	15,212
小林市							0	0
日向市	2	6					2	6
串間市	30	3,991					30	3,991
西都市							0	0
えびの市							0	0
三股町							0	0
高原町							0	0
国富町	1	42					1	42
綾町							0	0
高鍋町	1	111					1	111
新富町							0	0
西米良村							0	0
木城町	1	100					1	100
川南町	2	36					2	36
都農町							0	0
門川町							0	0
諸塚村							0	0
椎葉村	3	64			1	0	4	64
美郷町							0	0
高千穂町	2	91					2	91
日之影町	1	67					1	67
五ヶ瀬町							0	0
計	89	12,381	3	7,610	1	800	93	20,791



## 水産施設

市町村名	漁船		漁具		漁港		海岸		消破堤・浮消波	
	動力船		小型定置網等							
	箇所	被害額	箇所	被害額	箇所	被害額	箇所	被害額	箇所	被害額
宮崎市	2	200								
都城市										
延岡市										
日南市	3	2,050								
小林市										
日向市										
串間市	1	220								
西都市										
えびの市										
三股町										
高原町										
国富町										
綾町										
高鍋町										
新富町										
西米良村										
木城町										
川南町										
都農町										
門川町										
諸塚村										
椎葉村										
美郷町										
高千穂町										
日之影町										
五ヶ瀬町										
計	6	2,470	0	0	0	0	0	0	0	0

被害額(単位:千円)

水産施設								合計	
漁業用施設		共同利用施設		非共同利用施設		養殖施設			
箇所	被害額	箇所	被害額	箇所	被害額	箇所	被害額	箇所	被害額
1	1,000	2	900					5	2,100
								0	0
								0	0
		4	465					7	2,515
								0	0
								0	0
								1	220
								0	0
								0	0
								0	0
								0	0
								0	0
								0	0
								0	0
								0	0
								0	0
								0	0
								0	0
								0	0
								0	0
								0	0
								0	0
								0	0
								0	0
								0	0
								0	0
								0	0
								0	0
1	1,000	6	1,365	0	0	0	0	13	4,835

## 教育施設(公立)

市町村名	区分		公立学校										合計	
	小学校		中学校		高等学校		特殊学校		その他		箇所	被害額		
	箇所	被害額	箇所	被害額	箇所	被害額	箇所	被害額	箇所	被害額				
宮崎市					2	157					2	157		
都城市											0	0		
延岡市											0	0		
日南市					1	132	1	376			2	508		
小林市											0	0		
日向市											0	0		
串間市					1	211					1	211		
西都市											0	0		
えびの市											0	0		
三股町											0	0		
高原町											0	0		
国富町											0	0		
綾町											0	0		
高鍋町					1	265					1	265		
新富町											0	0		
西米良村											0	0		
木城町											0	0		
川南町											0	0		
都農町											0	0		
門川町					1	54					1	54		
諸塚村											0	0		
椎葉村											0	0		
美郷町											0	0		
高千穂町											0	0		
日之影町											0	0		
五ヶ瀬町											0	0		
計	0	0	0	0	6	819	1	376	0	0	7	1,195		

## 通信施設

区分 事業所名	電話部門						合計 被害額 (千円)
	電柱 (本)	SD ワイヤー (m)	市内 ケーブル (m)	引込線 (件)	屋内線 (件)	電話機 端末機器 (個)	
宮崎							0
都城				1		1	2
延岡							0
日南							0
小林							0
日向				2			17
高鍋	1	40		1			259
計	1	40	0	4	0	1	278



## 電力施設

被害額(単位:千円)

区分 市町村名	一般電気												合計	
	電柱		配電設備		発電設備		送電設備		充電設備		その他		箇所	被害額
	箇所	被害額	箇所	被害額	箇所	被害額	箇所	被害額	箇所	被害額	箇所	被害額		
宮崎市													0	0
都城市													0	0
延岡市													0	0
日南市			3	597							1	118	4	715
小林市													0	0
日向市													0	0
串間市													0	0
西都市													0	0
えびの市													0	0
三股町													0	0
高原町													0	0
国富町													0	0
綾町													0	0
高鍋町													0	0
新富町													0	0
西米良村													0	0
木城町													0	0
川南町			1	421									1	421
都農町													0	0
門川町													0	0
諸塚村													0	0
椎葉村													0	0
美郷町													0	0
高千穂町													0	0
日之影町													0	0
五ヶ瀬町													0	0
計	0	0	4	1,018	0	0	0	0	0	0	1	118	5	1,136







ウ 生産物被害  
農産物・樹体

区分 市町村名	水陸稲		穀類・いも・豆類		野菜		果樹		工芸作物	
	被害面積	被害額	被害面積	被害額	被害面積	被害額	被害面積	被害額	被害面積	被害額
宮崎市	1.05	94			4.27	2,106				
都城市	277.00	10,244								
延岡市	14.25	0								
日南市	1.00	23			0.53	317	0.57	445		
小林市										
日向市	2.22	363								
串間市	1.00	0			14.87	2,035				
西都市					27.00	90,803	40.00	672		
えびの市										
三股町	30.00	1,109								
高原町										
国富町					0.20	400				
綾町	3.00	517			0.10	150				
高鍋町	1.29	0			11.98	7,622				
新富町					0.40	660				
西米良村										
木城町	0.67	25			0.24	602				
川南町					76.24	46,606				
都農町					20.10	26,113				
門川町										
諸塚村										
椎葉村					0.00	30				
美郷町										
高千穂町	241.70	4,074								
日之影町	9.60	0								
五ヶ瀬町										
計	582.78	16,449	0	0	155.93	177,444	40.57	1,117	0	0

## 10.5台風18号

(単位:ha、千円)

飼料用作物		花き		その他		樹体		合 計	
被害面積	被害額	被害面積	被害額	被害面積	被害額	被害面積	被害額	被害面積	被害額
10.70	0							16.02	2,200
325.00	0							602.00	10,244
0.10	0							14.35	0
6.50	842	0.00	2,427			0.76	2,816	9.36	6,870
								0.00	0
0.81	2							3.03	365
10.00	0	0.40	0					26.27	2,035
								67.00	91,475
								0.00	0
12.00	0							42.00	1,109
								0.00	0
								0.20	400
0.80	0							3.90	667
1.69	0							14.96	7,622
								0.40	660
								0.00	0
								0.91	627
9.17	132							85.41	46,738
								20.10	26,113
								0.00	0
								0.00	0
								0.00	30
								0.00	0
								241.70	4,074
								9.60	0
								0.00	0
376.77	976	0.40	2,427	0	0	0.76	2,816	1,157.21	201,229



## 19 平成 26 年 10 月 11 日から 13 日にかけての台風 19 号

- (1) 気象状況
  - ア 気象概況
  - イ 降水量
  - ウ 最大風速、最大瞬間風速
  - エ 降水量・最大風速分布図
  
- (2) 被害概況（市町村別・区分別内訳）
  - ア 被害概況
  - イ 施設物被害
  - ウ 生産物被害



## (1) 気象状況

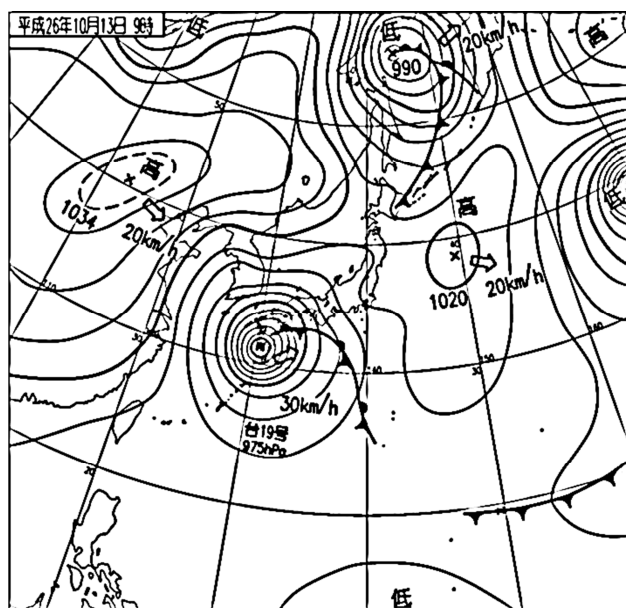
### ア. 気象概況（10月11日から13日にかけての台風第19号による大雨）

#### 台風第19号

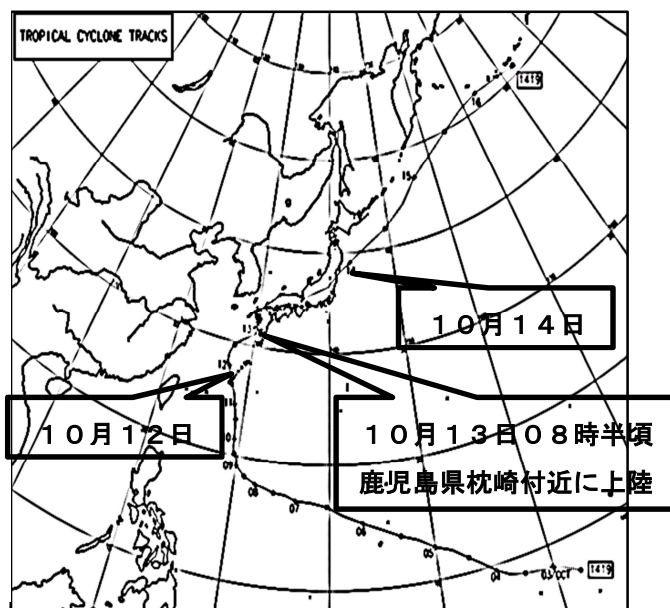
10月2日21時マーシャル諸島の西の海上で発生した熱帯低気圧は、北西へ進んだ後、4日03時にポンペイ島の北西の海上で台風第19号となった。台風は北西へ進みながら急速に発達し、8日03時にフィリピンの東の海上で勢力が最大となった。その後、台風は北北西に進路を変え、12日00時半頃に沖縄本島付近を通過し、東シナ海で北東に進路変えた。台風は13日08時半頃に鹿児島県枕崎付近に上陸し、同日14時半頃に高知県宿毛市付近に再上陸した後、加速しながら北東に進み、同日19時半頃に淡路島付近を通過し、同日20時過ぎに大阪府泉佐野付近に再上陸した。その後も台風は北東に進みながら、14日09時に三陸沖で温帯低気圧に変わり、16日21時前にアリューシャン列島付近で東経180度を越えた。

この台風により、総降水量が宮崎県の北部山沿いで400mmを超す大雨となり、神門では521.0mmを観測し、北方で432.5mm、諸塚で327.0mm、えびので320.5mmを観測するなどの大雨となった。また、12日の日最大風速が小林で東の風14.0m/s、13日の日最大風速が西米良で西の風15.8m/s、高千穂で南東の風9.0m/sを観測し10月としての1位を更新した。

#### (地上天気図・台風経路図)



平成26年10月13日09時



台風第19号経路図

## イ. 降水量

平成26年10月11日～13日

単位mm

観測所名	日降水量			合計	最大1時間降水量	
	11日	12日	13日		降水量	時 分
延岡	0.0	53.0	112.0	165.0	39.5	13日 11時 01分
都城	4.5	89.0	65.5	159.0	13.5	13日 10時 50分
宮崎	1.0	68.0	46.5	115.5	14.0	12日 17時 21分
油津	0.0	42.0	13.0	55.0	7.0	12日 10時 07分
高千穂	0.0	59.0	121.5	180.5	19.0	13日 09時 41分
古江	0.0	41.5	95.0	136.5	29.5	13日 11時 12分
鞍岡	0.5	97.0	149.0	246.5	30.5	13日 03時 42分
日之影	0.0	111.5	156.5	268.0	26.0	13日 07時 18分
諸塚	4.0	184.0	139.0	327.0	30.0	12日 19時 21分
北方	2.0	223.0	207.5	432.5	39.5	13日 10時 46分
椎葉	1.5	105.0	85.5	192.0	16.0	13日 09時 40分
日向	1.5	54.0	82.0	137.5	24.0	13日 11時 05分
神門	7.0	276.0	238.0	521.0	31.5	13日 05時 01分
西米良	0.0	131.0	96.5	227.5	17.5	13日 10時 01分
都農	2.0	83.0	82.5	167.5	27.5	13日 11時 17分
高鍋	3.0	56.0	52.5	111.5	19.0	13日 11時 12分
加久藤	0.0	35.5	78.5	114.0	14.5	13日 10時 01分
西都	3.5	68.0	39.5	111.0	15.0	12日 17時 29分
えびの	7.0	194.5	119.0	320.5	26.5	13日 09時 51分
小林	1.5	18.0	91.5	111.0	22.0	13日 10時 07分
野尻	2.0	136.5	39.5	178.0	18.5	12日 20時 10分
国富	6.0	143.0	31.5	180.5	22.5	12日 17時 52分
青島	1.0	49.0	37.5	87.5	11.5	12日 17時 09分
赤江	1.0	54.0	41.5	96.5	12.0	12日 17時 52分
深瀬	2.5	165.0	111.0	278.5	21.5	12日 15時 41分
串間	1.0	117.0	10.0	128.0	17.0	12日 10時 13分

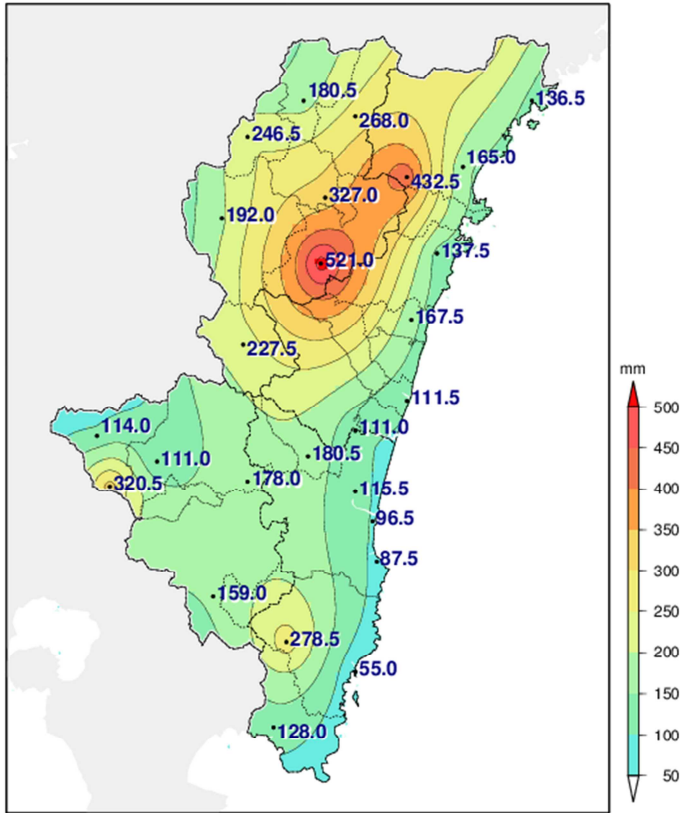
ウ. 最大風速・最大瞬間風速

平成26年10月11日～13日

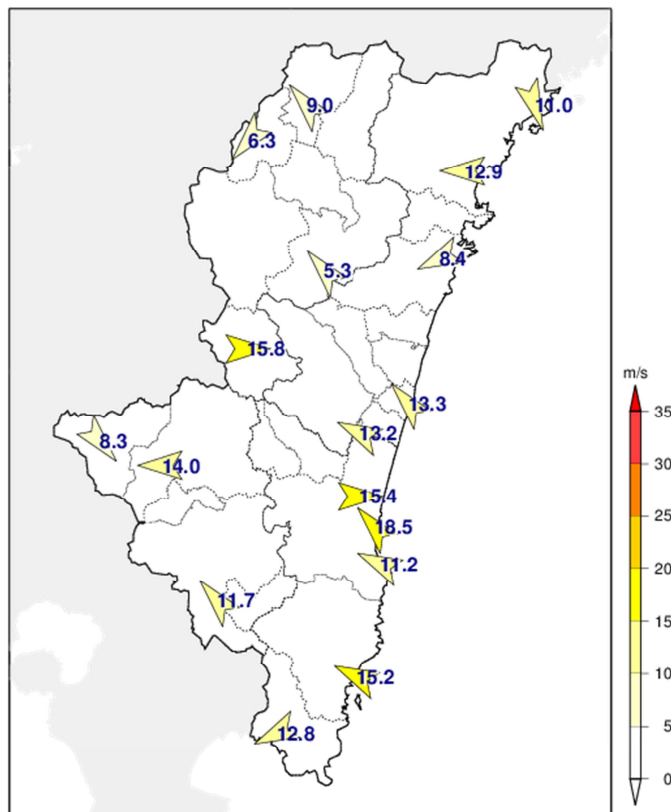
観測所名	最大風速 (m/s)			最大瞬間風速 (m/s)		
	風速	風向	起 時	風速	風向	起 時
延岡	12.9	東	12日 22時 17分	25.9	東	12日 18時 13分
都城	11.7	南東	13日 03時 55分	22.6	南南東	13日 03時 47分
宮崎	15.4	西	13日 14時 15分	24.4	南東	13日 05時 19分
油津	15.2	東南東	12日 18時 43分	23.1	東	12日 15時 16分
高千穂	9.0	南東	13日 03時 06分	20.4	南南東	13日 02時 58分
古江	11.0	北北西	13日 12時 53分	28.5	南南東	13日 00時 10分
鞍岡	6.3	北東	13日 02時 05分	20.6	東	12日 08時 13分
日向	8.4	東北東	12日 22時 02分	19.3	東	13日 05時 34分
神門	5.3	南東	13日 05時 59分	15.3	東南東	13日 05時 53分
西米良	15.8	西	13日 04時 47分	27.4	西南西	13日 06時 07分
高鍋	13.3	南東	13日 06時 43分	20.7	南	13日 05時 30分
加久藤	8.3	北西	13日 16時 22分	17.7	東	12日 05時 24分
西都	13.2	東南東	12日 20時 59分	21.8	東南東	13日 06時 35分
小林	14.0	東	12日 05時 38分	23.3	東南東	12日 07時 28分
青島	11.2	東南東	12日 18時 41分	20.5	東	12日 16時 01分
赤江	18.5	南東	13日 08時 07分	26.2	南東	13日 08時 10分
串間	12.8	東北東	12日 15時 28分	23.1	東	12日 15時 59分

エ. 降水量・最大風速分布図

平成26年10月11日～13日までの総降水量 (mm)



平成26年10月11日～13日までの最大風速 (m/s)



## (2)被害概況(市町村別・区分別内訳)

10.11～13台風19号

## ア 被害概況

区分 市町村	施設物									
	公共 土木施設	農地及び 農業用施設	営農施設	林地及び 林業用施設	水産施設	教育施設	商工施設	通信施設	電力施設	鉄道施設
宮崎市	91,466	3,987	198	0	0	408	0		14	
都城市	0	3,372	300	0	0	67	0		1	
延岡市	203,355	0	0	14,970	0	0	0		211	
日南市	1,409	0	465	3,275	10,689	0	0		0	
小林市	12,994	1,145	130	0	0	0	0		0	
日向市	86,016	4,455	24	12,085	50	0	500		61	
串間市	0	0	566	0	0	0	0		0	
西都市	9,918	734	0	6,371	0	0	0		0	
えびの市	5,258	0	800	0	0	0	0		0	
三股町	0	0	0	0	0	0	0		0	
高原町	19,210	0	0	0	0	0	0		0	
国富町	0	0	105	0	0	0	0		0	
綾町	12,775	0	0	0	0	0	0		0	
高鍋町	0	0	0	0	0	77	0		0	
新富町	0	0	310	0	0	0	0		0	
西米良村	5,069	0	0	0	0	0	0		0	
木城町	0	4,316	0	0	0	0	0		0	
川南町	15,325	1,228	0	0	0	0	0		0	
都農町	22,490	0	0	0	0	0	0		0	
門川町	8,083	0	97	0	0	0	0		186	
諸塚村	0	2,736	250	0	0	0	0		23	
椎葉村	23,965	0	435	0	0	0	0		3,460	
美郷町	36,407	4,974	0	16,711	0	0	0		3,738	
高千穂町	1,982	2,061	771	3,580	0	0	0		0	
日之影町	4,915	5,327	0	7,518	0	0	0		0	
五ヶ瀬町	0	4,482	0	6,426	0	0	0		370	
(県内一円)								654		2,219
合計	560,637	38,817	4,451	70,936	10,739	552	500	654	8,064	2,219

※注)市町村ごとに区分不可能なものについては「(県内一円)」で計上した。

				生産物					合計
都市施設	衛生関係施設	その他の施設	小計	農産物・樹体	畜産物	水産物	林産物	小計	
			96,073	67,089				67,089	163,162
			3,740	11,835				11,835	15,575
			218,536	0				0	218,536
		1,692	17,530	12				12	17,542
			14,269	26,421				26,421	40,690
			103,191	330				330	103,521
			566	1,410				1,410	1,976
			17,023	73,680				73,680	90,703
			6,058	105,576				105,576	111,634
			0	1,664				1,664	1,664
			19,210	0				0	19,210
			105	2,204				2,204	2,309
			12,775	120				120	12,895
			77	5,284				5,284	5,361
			310	1,160				1,160	1,470
			5,069	0				0	5,069
			4,316	1,082				1,082	5,398
			16,553	39,592				39,592	56,145
			22,490	14,524				14,524	37,014
			8,366	0				0	8,366
			3,009	0				0	3,009
			27,860	1,149				1,149	29,009
			61,830	734				734	62,564
			8,394	10,974				10,974	19,368
			17,760	3,982				3,982	21,742
			11,278	454				454	11,732
			2,873					0	2,873
0	0	1,692	699,261	369,276	0	0	0	369,276	1,068,537

イ 施設物被害  
 公共土木施設

被害区分	県工事分																小計	
	河川		海岸		砂防		地すべり		急傾斜		道路		橋梁		港湾		箇所	被害額
市町村名	箇所	被害額	箇所	被害額	箇所	被害額	箇所	被害額	箇所	被害額	箇所	被害額	箇所	被害額	箇所	被害額	箇所	被害額
宮崎市	3	89,466															3	89,466
都城市																	0	0
延岡市	11	132,012								1	6,989						12	139,001
日南市																	0	0
小林市																	0	0
日向市	6	82,617								1	3,399						7	86,016
串間市																	0	0
西都市																	0	0
えびの市	1	5,258															1	5,258
三股町																	0	0
高原町	1	19,210															1	19,210
国富町																	0	0
綾町										1	12,775						1	12,775
高鍋町																	0	0
新富町																	0	0
西米良村																	0	0
木城町																	0	0
川南町																	0	0
都農町	2	22,490															2	22,490
門川町	2	8,083															2	8,083
諸塚村																	0	0
椎葉村										1	2,515						1	2,515
美郷町	2	13,370								1	2,815						3	16,185
高千穂町																	0	0
日之影町																	0	0
五ヶ瀬町																	0	0
計	28	372,506	0	0	0	0			0	0	5	28,493			0	0	33	400,999

被害額(単位:千円)

市町村工事分																合 計			
河 川		海 岸		砂 防		地すべり		急傾斜		道 路		橋 梁		港 湾		小 計		箇所	被害額
箇所	被害額	箇所	被害額	箇所	被害額	箇所	被害額	箇所	被害額	箇所	被害額	箇所	被害額	箇所	被害額	箇所	被害額		
1	2,000															1	2,000	4	91,466
																0	0	0	0
3	21,408									6	42,946					9	64,354	21	203,355
										1	1,409					1	1,409	1	1,409
										1	12,994					1	12,994	1	12,994
																0	0	7	86,016
																0	0	0	0
												1	9,918			1	9,918	1	9,918
																0	0	1	5,258
																0	0	0	0
																0	0	1	19,210
																0	0	0	0
																0	0	1	12,775
																0	0	0	0
																0	0	0	0
										1	5,069					1	5,069	1	5,069
																0	0	0	0
2	8,171									4	7,154					6	15,325	6	15,325
																0	0	2	22,490
																0	0	2	8,083
																0	0	0	0
										2	21,450					2	21,450	3	23,965
2	2,612									4	17,610					6	20,222	9	36,407
										2	1,982					2	1,982	2	1,982
										3	4,915					3	4,915	3	4,915
																0	0	0	0
8	34,191	0	0	0	0			0	0	24	115,529	1	9,918	0	0	33	159,638	66	560,637



## 農地及び農業用施設

区分 市町村名	農地						農業用施設					
	田		畑		小計		ため池		頭首工		水路	
	箇所	被害額	箇所	被害額	箇所	被害額	箇所	被害額	箇所	被害額	箇所	被害額
宮崎市			1	682	1	682						
都城市			1	483	1	483					3	2,889
延岡市					0	0						
日南市					0	0						
小林市					0	0					1	1,145
日向市					0	0					1	4,455
串間市					0	0						
西都市					0	0					1	734
えびの市					0	0						
三股町					0	0						
高原町					0	0						
国富町					0	0						
綾町					0	0						
高鍋町					0	0						
新富町					0	0						
西米良村					0	0						
木城町					0	0					1	4,316
川南町					0	0					1	1,228
都農町					0	0						
門川町					0	0						
諸塚村	3	2,736			3	2,736						
椎葉村					0	0						
美郷町	2	1,822			2	1,822					3	3,152
高千穂町					0	0					1	2,061
日之影町	3	1,736			3	1,736					1	2,932
五ヶ瀬町	2	2,032			2	2,032					1	1,397
計	10	8,326	2	1,165	12	9,491	0	0	0	0	14	24,309

## 被害額(単位:千円)

農 業 用 施 設										その他		合計	
道 路		橋 梁		農地保全		揚水機		小 計		箇所	被害額	箇所	被害額
箇所	被害額	箇所	被害額	箇所	被害額	箇所	被害額	箇所	被害額				
2	3,305							2	3,305			3	3,987
								3	2,889			4	3,372
								0	0			0	0
								0	0			0	0
								1	1,145			1	1,145
								1	4,455			1	4,455
								0	0			0	0
								1	734			1	734
								0	0			0	0
								0	0			0	0
								0	0			0	0
								0	0			0	0
								0	0			0	0
								0	0			0	0
								0	0			0	0
								0	0			0	0
								0	0			0	0
								0	0			0	0
								1	4,316			1	4,316
								1	1,228			1	1,228
								0	0			0	0
								0	0			0	0
								0	0			3	2,736
								0	0			0	0
								3	3,152			5	4,974
								1	2,061			1	2,061
1	659							2	3,591			5	5,327
1	1,053							2	2,450			4	4,482
4	5,017	0	0	0	0	0	0	18	29,326			30	38,817

## 営農施設

被害額(単位:千円)

市町村名	園芸用施設		畜舎		その他		合計	
	箇所	被害額	箇所	被害額	箇所	被害額	箇所	被害額
宮崎市	4	198					4	198
都城市	2	300					2	300
延岡市							0	0
日南市	9	465					9	465
小林市	1	130					1	130
日向市	2	24					2	24
串間市	4	566					4	566
西都市					1	0	1	0
えびの市	6	800					6	800
三股町							0	0
高原町							0	0
国富町	1	105					1	105
綾町							0	0
高鍋町							0	0
新富町	1	310					1	310
西米良村							0	0
木城町							0	0
川南町							0	0
都農町							0	0
門川町	2	97					2	97
諸塚村	1	250					1	250
椎葉村	9	435					9	435
美郷町							0	0
高千穂町	16	771					16	771
日之影町							0	0
五ヶ瀬町							0	0
計	58	4,451	0	0	1	0	59	4,451

## 林地及び林業用施設

被害額(単位:千円)

市町村名	林道		治山				林産施設		特用林産施設						合計	
	路面		林地		施設		製材工場		ビニルハウス		人工ほだ場		その他		合計	
	箇所	被害額	箇所	被害額	箇所	被害額	箇所	被害額	箇所	被害額	箇所	被害額	箇所	被害額	箇所	被害額
宮崎市															0	0
都城市															0	0
延岡市	2	14,970													2	14,970
日南市	1	3,275													1	3,275
小林市															0	0
日向市	4	12,085													4	12,085
串間市															0	0
西都市	2	6,371													2	6,371
えびの市															0	0
三股町															0	0
高原町															0	0
国富町															0	0
綾町															0	0
高鍋町															0	0
新富町															0	0
西米良村															0	0
木城町															0	0
川南町															0	0
都農町															0	0
門川町															0	0
諸塚村															0	0
椎葉村															0	0
美郷町	4	16,711													4	16,711
高千穂町	1	3,580													1	3,580
日之影町	4	7,518													4	7,518
五ヶ瀬町	2	6,426													2	6,426
計	20	70,936	0	0	0	0	0	0	0	0	0	0	0	0	20	70,936

## 水産施設

市町村名	漁船		漁具		漁港		海岸		消破堤・浮消波	
	動力船		小型定置網等							
	箇所	被害額	箇所	被害額	箇所	被害額	箇所	被害額	箇所	被害額
宮崎市										
都城市										
延岡市										
日南市										
小林市										
日向市										
串間市										
西都市										
えびの市										
三股町										
高原町										
国富町										
綾町										
高鍋町										
新富町										
西米良村										
木城町										
川南町										
都農町										
門川町										
諸塚村										
椎葉村										
美郷町										
高千穂町										
日之影町										
五ヶ瀬町										
計	0	0	0	0	0	0	0	0	0	0



## 教育施設(公立)

市町村名	区分		公立学校										合計	
			小学校		中学校		高等学校		特殊学校		その他			
	箇所	被害額	箇所	被害額	箇所	被害額	箇所	被害額	箇所	被害額	箇所	被害額	箇所	被害額
宮崎市					1	10	1	80				2	90	
都城市					1	67						1	67	
延岡市												0	0	
日南市												0	0	
小林市												0	0	
日向市												0	0	
串間市												0	0	
西都市												0	0	
えびの市												0	0	
三股町												0	0	
高原町												0	0	
国富町												0	0	
綾町												0	0	
高鍋町					1	77						1	77	
新富町												0	0	
西米良村												0	0	
木城町												0	0	
川南町												0	0	
都農町												0	0	
門川町												0	0	
諸塚村												0	0	
椎葉村												0	0	
美郷町												0	0	
高千穂町												0	0	
日之影町												0	0	
五ヶ瀬町												0	0	
計	0	0	0	0	3	154	1	80	0	0	4	234		

## 教育施設(私立)

被害額(単位:千円)

区分 市町村名	私立学校												合計	
	幼稚園		小学校		中学校		高等学校		特殊学校		その他			
	箇所	被害額	箇所	被害額	箇所	被害額	箇所	被害額	箇所	被害額	箇所	被害額	箇所	被害額
宮崎市							2	318					2	318
都城市													0	0
延岡市													0	0
日南市													0	0
小林市													0	0
日向市													0	0
串間市													0	0
西都市													0	0
えびの市													0	0
三股町													0	0
高原町													0	0
国富町													0	0
綾町													0	0
高鍋町													0	0
新富町													0	0
西米良村													0	0
木城町													0	0
川南町													0	0
都農町													0	0
門川町													0	0
諸塚村													0	0
椎葉村													0	0
美郷町													0	0
高千穂町													0	0
日之影町													0	0
五ヶ瀬町													0	0
計	0	0	0	0	0	0	2	318	0	0	0	0	2	318



## 商工施設

被害額(単位:千円)

市町村名	商 業		工 業		その他		合 計	
	箇所	被害額	箇所	被害額	箇所	被害額	箇所	被害額
宮崎市							0	0
都城市							0	0
延岡市							0	0
日南市							0	0
小林市							0	0
日向市			1	500			1	500
串間市							0	0
西都市							0	0
えびの市							0	0
三股町							0	0
高原町							0	0
国富町							0	0
綾町							0	0
高鍋町							0	0
新富町							0	0
西米良村							0	0
木城町							0	0
川南町							0	0
都農町							0	0
門川町							0	0
諸塚村							0	0
椎葉村							0	0
美郷町							0	0
高千穂町							0	0
日之影町							0	0
五ヶ瀬町							0	0
計	0	0	1	500	0	0	1	500

## 通信施設

区分 事業所名	電話部門						合計 被害額 (千円)
	電柱 (本)	SD ワイヤー (m)	市内 ケーブル (m)	引込線 (件)	屋内線 (件)	電話機 端末機器 (個)	
宮崎				14			86
都城				5		2	47
延岡	1			2			178
日南				12			77
小林				6			52
日向				1			9
高鍋	1			8			205
計	2	0	0	48	0	2	654

## 電力施設

被害額(単位:千円)

区分 市町村名	一般電気												合計	
	電柱		配電設備		発電設備		送電設備		充電設備		その他			
	箇所	被害額	箇所	被害額	箇所	被害額	箇所	被害額	箇所	被害額	箇所	被害額	箇所	被害額
宮崎市			1	14									1	14
都城市			1	1									1	1
延岡市			8	211									8	211
日南市													0	0
小林市													0	0
日向市											1	61	1	61
串間市													0	0
西都市													0	0
えびの市													0	0
三股町													0	0
高原町													0	0
国富町													0	0
綾町													0	0
高鍋町													0	0
新富町													0	0
西米良村													0	0
木城町													0	0
川南町													0	0
都農町													0	0
門川町			1	186									1	186
諸塚村			1	23									1	23
椎葉村					2	3,460							2	3,460
美郷町			1	71	1	3,667							2	3,738
高千穂町													0	0
日之影町													0	0
五ヶ瀬町					1	370							1	370
計	0	0	13	506	4	7,497	0	0	0	0	1	61	18	8,064







ウ 生産物被害  
農産物・樹体

区分 市町村名	水陸稲		穀類・いも・豆類		野菜		果樹		工芸作物	
	被害面積	被害額	被害面積	被害額	被害面積	被害額	被害面積	被害額	被害面積	被害額
宮崎市	5.95	537			210.09	62,384				
都城市	320.00	11,835								
延岡市	12.49	0					17.40	0		
日南市	0.50	12								
小林市	3.70	1,040			59.60	22,463	3.60	2,918		
日向市	0.59	145					0.01	58		
串間市					8.40	810	1.20	600		
西都市	2.07	82			286.30	72,932	39.10	666		
えびの市	385.00	72,425			63.30	31,272	2.00	1,818		
三股町	45.00	1,664								
高原町										
国富町	7.40	581			0.40	448	0.50	23		
綾町	0.70	120								
高鍋町	0.87	0			2.50	5,284				
新富町	0.10	68	4.00	240	0.57	852				
西米良村	0.50	0								
木城町					0.73	1,045				
川南町					24.10	37,792				
都農町					6.20	14,186	22.70	338		
門川町										
諸塚村										
椎葉村	2.00	2	1.00	10	0.88	874				
美郷町	3.52	346					0.70	80		
高千穂町	253.60	10,970			2.00	0				
日之影町	124.00	3,982			0.08	0				
五ヶ瀬町	57.60	454								
計	1,225.59	104,263	5.00	250	665.15	250,342	87.21	6,501	0	0

## 10.11～13台風19号

(単位:ha、千円)

飼料用作物		花き		その他		樹体		合 計	
被害面積	被害額	被害面積	被害額	被害面積	被害額	被害面積	被害額	被害面積	被害額
34.29	4,168							250.33	67,089
315.00	0							635.00	11,835
		0.05	0					29.94	0
								0.50	12
								66.90	26,421
0.71	127							1.31	330
								9.60	1,410
								327.47	73,680
0.50	61							450.80	105,576
12.00	0							57.00	1,664
								0.00	0
19.20	1,152							27.50	2,204
								0.70	120
0.65	0							4.02	5,284
								4.67	1,160
								0.50	0
0.30	37							1.03	1,082
5.00	1,800							29.10	39,592
								28.90	14,524
								0.00	0
								0.00	0
		0.02	263					3.90	1,149
1.80	308							6.02	734
0.20	4							255.80	10,974
								124.08	3,982
								57.60	454
389.65	7,657	0.07	263	0	0	0	0	2,372.68	369,276





## 20 平成26年12月16日から17日にかけての強風

- (1) 被害概況（市町村別・区分別内訳）
  - ア 被害概況
  - イ 施設物被害
  - ウ 生産物被害

## (1)被害概況(市町村別・区分別内訳)

12.16～17強風

## ア 被害概況

区分 市町村	施 設 物									
	公共 土木施設	農地及び 農業用施設	営農施設	林地及び 林業用施設	水産施設	教育施設	商工施設	通信施設	電力施設	鉄道施設
宮崎市			0							
都城市			0							
延岡市			0							
日南市			0							
小林市			0							
日向市			0							
串間市			0							
西都市			0							
えびの市			0							
三股町			0							
高原町			0							
国富町			0							
綾町			0							
高鍋町			0							
新富町			0							
西米良村			136							
木城町			0							
川南町			0							
都農町			0							
門川町			0							
諸塚村			108							
椎葉村			0							
美郷町			0							
高千穂町			664							
日之影町			0							
五ヶ瀬町			539							
(県内一円)								28		

合計	0	0	1,447	0	0	0	0	28	0	0
----	---	---	-------	---	---	---	---	----	---	---

※注)市町村ごとに区分不可能なものについては「(県内一円)」で計上した。

				生産物					合計
都市施設	衛生関係施設	その他の施設	小計	農産物・樹体	畜産物	水産物	林産物	小計	
			0	0				0	0
			0	0				0	0
			0	0				0	0
			0	0				0	0
			0	0				0	0
			0	0				0	0
			0	0				0	0
			0	0				0	0
			0	0				0	0
			0	0				0	0
			0	0				0	0
			0	0				0	0
			0	0				0	0
			0	0				0	0
			0	0				0	0
			0	0				0	0
			136	0				0	136
			0	0				0	0
			0	0				0	0
			0	0				0	0
			0	0				0	0
			0	0				0	0
			108	0				0	108
			0	0				0	0
			0	0				0	0
			664	298				298	962
			0	0				0	0
			539	0				0	539
			28					0	28
0	0	0	1,475	298	0	0	0	298	1,773

## 通信施設

区分 事業所名	電話部門						合計 被害額 (千円)
	電柱 (本)	SD ワイヤー (m)	市内 ケーブル (m)	引込線 (件)	屋内線 (件)	電話機 端末機器 (個)	
宮崎				2			17
都城						1	2
延岡							0
日南				1			9
小林							0
日向							0
高鍋							0
計	0	0	0	3	0	1	28



ウ 生産物被害  
農産物・樹体

区分 市町村名	水陸稲		穀類・いも・豆類		野菜		果樹		工芸作物	
	被害面積	被害額	被害面積	被害額	被害面積	被害額	被害面積	被害額	被害面積	被害額
宮崎市										
都城市										
延岡市										
日南市										
小林市										
日向市										
串間市										
西都市										
えびの市										
三股町										
高原町										
国富町										
綾町										
高鍋町										
新富町										
西米良村										
木城町										
川南町										
都農町										
門川町										
諸塚村										
椎葉村										
美郷町										
高千穂町							0.02	298		
日之影町										
五ヶ瀬町										
計	0	0	0	0	0	0	0.02	298	0	0







## 21 平成 26 年 津波注意報・警報の発表状況

## 平成 26 年の津波注意報及び津波警報の発表状況

- ・平成 26 年に宮崎県に発表された津波注意報及び津波警報はありません。

### <参考>

- ・平成 26 年 4 月 2 日 チリ北部沿岸

2014 年 4 月 2 日 08 時 46 分（日本時間、以下同じ）にチリ北部沿岸の深さ 20km で Mw8.1 の地震が発生した。

気象庁はこの地震により、3 日 03 時 00 分に北海道、東北地方、関東地方（茨城県、千葉県九十九里・外房）の太平洋沿岸、伊豆・小笠原諸島に津波注意報を発表し、同日 18 時 00 分に全て解除した。

日本では、北海道から九州地方にかけての太平洋沿岸、沖縄県、伊豆・小笠原諸島で津波を観測し、津波の高さは岩手県久慈港で 55cm などの津波を観測した。

宮崎県内では宮崎港で 18cm、日南市油津で 17cm、日向市細島で 7cm の津波を観測した（暫定値）。また、海外においても太平洋の広い範囲で津波を観測した。

津波予報区「宮崎県」では以下の地震により津波予報（若干の海面変動）が発表された。

- ・4 月 2 日 08 時 46 分 チリ北部沿岸
- ・8 月 29 日 04 時 14 分 日向灘

### 宮崎県内の検潮所における津波の最大波の観測状況（暫定値）

日向市細島（宮崎県）	4 月 3 日	16 時 45 分	7cm
宮崎港（港湾局）	4 月 3 日	14 時 47 分	18cm
日南市油津	4 月 3 日	16 時 32 分	17cm

## 22 平成 26 年 霧島山（新燃岳、御鉢、えびの高原（硫黄山）周辺）の活動状況

## 平成 26 年 霧島山（新燃岳、御鉢、えびの高原（硫黄山）周辺）の活動状況

- ア 火山活動状況
- イ 気象官署の降灰観測日及び時間
- ウ 霧島山の月別活動表（火山性地震回数等）
- エ 噴火警報、噴火予報の発表状況
- オ 霧島山の現地観測

## ア 火山活動状況

### 【新燃岳】

新燃岳では、噴火は発生しませんでした。火山性地震は少ない状態で経過しました。

#### ・噴煙などの表面現象の状況

新燃岳では、噴火は発生しませんでした(最後の爆発的噴火は2011年3月1日、噴火は2011年9月7日)。噴煙は、概ね火口内で消散する状態で経過しました。

#### ・地震や微動の発生状況

火山性地震は少ない状態で経過しました。震源は、主に新燃岳付近のごく浅い所～海拔下2kmに分布しました。

火山性微動は2012年3月以降観測されていません。

#### ・地殻変動の状況

傾斜計では、火山活動によると考えられる変化は認められませんでした。

国土地理院の広域的な地殻変動観測結果では、新燃岳の北西数kmの地下深くにあると考えられるマグマだまりの膨張を示す地殻変動は、2011年12月以降鈍化・停滞していましたが、2013年12月頃から伸びの傾向がみられます。

### 【御鉢】

火山活動に特段の変化はなく、静穏に経過しました。

#### ・噴煙などの表面現象の状況

火口縁を超える噴煙は認められませんでした。

#### ・地震や微動の発生状況

火山性地震は少ない状態で経過しました。震源は、主に御鉢火口付近のごく浅い所～海拔下1kmに分布しました。

継続時間の短い火山性微動が26回発生しました。

#### ・地殻変動の状況

GPS連続観測では、火山活動によると考えられる変動は認められませんでした。

### 【えびの高原（硫黄山）周辺】

2013年12月以降、韓国岳付近、韓国岳北東側、硫黄山付近で火山性地震が時々発生しました。2014年8月20日に、硫黄山付近を震源とする継続時間約7分の火山性微動が発生しました。微動の発生に伴い傾斜計で硫黄山の北西が隆起するような変動が観測されました。

#### ・噴煙などの表面現象の状況

硫黄山や韓国岳北側に噴気は認められませんでした。赤外熱映像装置による観測では、硫黄山、韓国岳北側に熱異常域は認められませんでした。

#### ・地震や微動の発生状況

火山性地震は2013年12月頃から増加し、2014年は967回発生しました。震源は、韓国岳及び大浪池周辺の海拔下0～5kmに分布しました。

硫黄山付近で、8月20日01時36分に継続時間が約7分の火山性微動が発生しました。

#### ・地殻変動の状況

GNSS連続観測では、韓国岳付近の一部の基線で、2013年12月頃から地盤の伸びの傾向がみられました。

傾斜計で、8月20日01時36分の火山性微動発生時に、わずかな傾斜変動を観測しました。

### イ 気象官署の降灰観測日及び時間

宮崎地方気象台で観測した霧島山の降灰はありませんでした。

## ウ 霧島山の月別活動表

2014年		1月	2月	3月	4月	5月	6月	7月	8月	9月	10月	11月	12月	年	
新燃岳	地震回数	7	87	56	94	91	36	22	20	11	17	14	27	482	
	微動回数	0	0	0	0	0	0	0	0	0	0	0	0	0	
	微動時間(分)	-	-	-	-	-	-	-	-	-	-	-	-	-	
	噴煙※	最高高度(m)	0	50	0	0	0	0	0	0	0	50	0	50	
		噴煙量	-	1	-	-	-	-	-	-	-	1	-	1	
		観測日数	0	1	0	0	0	0	0	0	0	1	0	1	3
噴火回数	0	0	0	0	0	0	0	0	0	0	0	0	0		
御鉢	地震回数	4	1	2	2	1	2	0	2	2	3	3	3	25	
	微動回数	10	6	4	2	1	1	1	0	0	0	0	1	26	
	微動時間(分)	6.1	5.2	3.1	1.8	1.2	0.9	0.5	-	-	-	-	0.7	19.5	
	噴煙※	最高高度(m)	0	0	0	0	0	0	0	0	0	0	0	0	
		噴煙量	-	-	-	-	-	-	-	-	-	-	-	-	
		観測日数	0	0	0	0	0	0	0	0	0	0	0	0	0
噴火回数	0	0	0	0	0	0	0	0	0	0	0	0	0		
えびの高原 (硫黄山)周辺	地震回数	66	19	155	195	86	102	89	81	49	33	37	55	967	
	微動回数	0	0	0	0	0	0	0	1	0	0	0	0	1	
	微動時間(分)	-	-	-	-	-	-	-	6.6	-	-	-	-	6.6	
	噴煙※	最高高度(m)	0	0	0	0	0	0	0	0	0	0	0	0	
		噴煙量	-	-	-	-	-	-	-	-	-	-	-	-	
		観測日数	0	0	0	0	0	0	0	0	0	0	0	0	0
噴火回数	0	0	0	0	0	0	0	0	0	0	0	0	0		

※噴煙は、いずれも白色の噴煙

※噴煙量：遠望したときに目視できる噴煙の広がりや程度を階級で表したものの。

噴煙量は以下の7階級に分類される。

噴煙量階級表

階級	解説
1	極めて少量
2	少量
3	中量
4	やや多量
5	多量
6	極めて多量
7	噴煙量6以上の大噴火で、噴煙が山体を覆う位に多く、噴煙の高さは成層圏まで達したと思われるもの

## エ 噴火警報、噴火予報の発表状況

### 【新燃岳】

平成25年10月22日に噴火周辺警報（噴火警戒レベル2、火口周辺規制）を発表した後、予報警報事項に変更はありません（平成26年12月31日現在）。

### 【御鉢】

平成19年12月1日に噴火予報（噴火警戒レベル1、平常）を発表した後、予報警報事項に変更はありません（平成26年12月31日現在）。



### 【えびの高原（硫黄山）周辺】

平成 26 年 10 月 24 日に火口周辺警報（火口周辺危険）を発表した後、予報警報事項に変更はありません（平成 26 年 12 月 31 日現在）。

平成 26 年 10 月 24 日 10 時 00 分	噴火予報（平常）から火口周辺警報（火口周辺危険）に引き上げ
--------------------------------	-------------------------------

## オ 霧島山の現地観測

### 【新燃岳】

海上自衛隊第 72 航空隊鹿屋航空分遣隊の協力を得て、1 月 24 日、5 月 22 日、10 月 7 日、12 月 18 日に実施した上空からの観測では、火口内に蓄積された溶岩の形状に特段の変化は認められませんでした。火口内では、溶岩の縁辺部を中心に複数の噴気孔が見られ、火口内にとどまる程度の噴気が認められました。また、2008 年の噴火で形成された西側斜面の割れ目付近では、噴気は認められませんでした。

赤外熱映像装置による観測では、熱異常域の分布に特段の変化はなく、火口内に蓄積された溶岩の縁辺部（北側、東側、南側）及び西側斜面の割れ目付近の一部に熱異常域が引き続き認められました。火口縁南側では、10 月から熱異常域が認められなくなりました。

二酸化硫黄の平均放出量は、検出限界（概ね 1 日あたり 10 トン）未満で経過しました。

### 【御鉢】

海上自衛隊第 72 航空隊鹿屋航空分遣隊の協力を得て、1 月 24 日、5 月 22 日、10 月 7 日、12 月 18 日に実施した上空からの観測では、噴気は認められませんでした。

赤外熱映像装置による観測では、2013 年 12 月 25 日の観測と比較して熱異常域の分布に大きな変化はなく、御鉢火口底の一部に熱異常域が認められました。

### 【えびの高原（硫黄山）周辺】

10 月 21 日、10 月 25～28 日、11 月 6 日、11 月 12 日及び 11 月 17～18 日に行った現地調査では、硫黄山、韓国岳北側に噴気は認められませんでした。

赤外熱映像装置による観測では、硫黄山、韓国岳北側に熱異常域は認められませんでした。

10 月 7 日に海上自衛隊第 72 航空隊鹿屋航空分遣隊の協力を得て実施した上

空からの観測では、えびの高原の硫黄山、韓国岳、大浪池、白紫池、六観音御池、不動池では噴気活動は認められませんでした。また、大浪池、白紫池、六観音御池、不動池および大幡池では、火山活動に起因すると考えられる湖水の白濁や浮遊物は確認されませんでした。



## 23 平成 26 年 桜島の活動状況

## 平成 26 年 桜島の活動状況

- ア 火山活動状況
- イ 気象官署の降灰観測日及び時間
- ウ 桜島（南岳）の月別噴火及び爆発回数
- エ 噴火警報、噴火予報の発表状況

## ア 火山活動状況

昭和火口では、活発な噴火活動が継続しました。2014年の噴火回数は655回（2013年：1,097回）でそのうち爆発的噴火の回数は450回（2013年：835回）と昨年と比べ減少しましたが、爆発的噴火の月回数が9月に99回と最も多くなるなど依然として多い状態が続いています。

噴煙の高さが3,000mを超える噴火が16回発生し、5月10日13時07分、6月6日13時11分の爆発的噴火では、噴煙が火口縁上4,500mに達しました。大きな噴石が、3合目（昭和火口から1,300～1,800m）まで達する爆発的噴火が10回発生しました。また、火砕流は3回発生し、7月4日06時46分の爆発的噴火による火砕流では、昭和火口の東側へ約600m流下しました。

また、高感度カメラで明瞭に見える火映を期間を通じて時々観測しました。

南岳山頂火口では、11月7日13時57分小規模な噴火が発生し、噴煙が火口縁上1,400mまで上がりました。南岳山頂火口で噴火が発生したのは2012年12月2日以来です。そのほかごく小規模な噴火も発生しました。

火山性地震の発生回数は、4,890回（2013年：7,627回）と少ない状態でした。震源は、主に南岳直下の海拔下0～4km付近に分布しました。

噴火に伴って火山性微動が発生しており、年回数は2,333回（2013年：3,430回）、継続時間の年合計は1437時間43分（2013年：728時間48分）と前年と比べ増加しました。

有村観測坑道の水管傾斜計（大隅河川国道事務所設置）では、2014年7月中旬頃から山体が沈降する傾向が認められていましたが、12月中旬頃から山体が隆起する傾向が見られます。

大隅河川国道事務所の有村観測坑道及び京都大学防災研究所のハルタ山観測総合坑道に設置している傾斜計及び伸縮計では、2月27日頃からわずかな山体の隆起・膨張を示す変動が観測されましたが、3月9日頃から収縮・停滞しました。9月21日頃から再びわずかな山体の隆起・膨張を示す変動が観測されましたが、10月2日以降、小規模な噴火を繰り返しながら収縮しました。

GNSS連続観測では、桜島島内の基線で、2014年1月頃から伸びの傾向が見られていましたが、7月頃から停滞しています。始良カルデラ（鹿児島湾奥部）の膨張を示す伸びの傾向は、2013年6月頃から停滞していますが、長期的には膨張が進行しています。

## イ 気象官署の降灰観測日及び時間

宮崎地方気象台では、桜島の噴火に伴う降灰は観測されませんでした。

## ウ 桜島（南岳）の月別噴火及び爆発回数

2014年		1月	2月	3月	4月	5月	6月	7月	8月	9月	10月	11月	12月	年
南岳山頂 火口	噴火回数	0	0	0	0	0	0	0	0	0	0	1	0	1
	爆発的噴火回数	0	0	0	0	0	0	0	0	0	0	0	0	0
昭和火口	噴火回数	16	33	75	29	35	48	31	89	178	28	52	41	655
	爆発的噴火回数	14	25	60	18	18	39	20	76	99	19	30	32	450
噴火日数		30	27	30	29	29	26	27	29	30	27	30	31	345

※桜島では、爆発地震を伴い、爆発音、体感空振、噴石の火口外への飛散、または気象台や島内の空振計で一定基準以上の空振のいずれかを観測した場合に爆発的噴火としています。

※噴火日数にはごく小規模の噴火があった日も含まれます。

## エ 噴火警報、噴火予報の発表状況

平成 26 年（2014 年）に発表した噴火予報・警報及び噴火警戒レベル。

発表無し※。

※平成 22 年 10 月 13 日 22 時 35 分発表の噴火警報（火口周辺）から、噴火警戒レベル3（入山規制）が継続中。（平成 26 年 12 月 31 日現在）

## 第4章 資 料

- 1 過去20年間（平成6年～平成25年）の年次別・原因別被害額
- 2 過去5年間（平成21年～平成25年）の被害状況



# 1 過去20年間(平成6年～平成25年)の年次別・原因別被害額

年	区分	台風	低気圧・前線	干害・凍霜害・大雨・豪雨・異常高温害	その他	計 (上:災害の個数 /下:被害額 (単位:千円))
6年	(台風5)	5,919,198	(前線3) 3,974,875	(酷暑干ばつ1・大雨2) 770,406	(高水温1・降灰1) 2,795,521	(13) 13,460,000
7年	(台風2)	5,173,375	(前線3) 8,380,918	(大雨2) 3,431,189	(竜巻1、落雷3、雹1) 11,770	(12) 16,997,252
8年	(台風2)	16,635,711	(前線4) 6,080,877	(大雨3) 3,422,362	(地震2) 294,496	(11) 26,433,446
9年	(台風4)	51,934,079	(前線3) 2,966,089	(大雨3) 115,748	(落雷4) 2,215	(14) 55,018,131
10年	(台風3)	5,667,445	(前線5) 2,381,386	(大雨6) 1,665,703	(落雷2、地震1、高温・少雨1) 1,279,255	(18) 10,993,789
11年	(台風5)	26,718,391	(前線2) 1,230,816	(大雨7) 1,993,053	(落雷4) 3,163	(18) 29,945,423
12年	(台風4)	4,259,323	(前線6) 2,006,299	(大雨2) 15,240		(12) 6,280,862
13年	(台風3)	8,036,730	(前線3) 3,770,685	(大雨4) 1,475,796	(落雷2) 1,983	(12) 13,285,194
14年	(台風5)	6,272,454	(低気圧1、前線2) 978,995	(大雨1) 12,792	(工場火災1) 3,000,000	(10) 10,264,241
15年	(台風5)	9,504,894	(低気圧7、前線2) 3,514,103	(大雨1) 17,722		(10) 13,036,719
16年	(台風6)	69,544,212	(低気圧1、前線3) 367,686	(晩霜害1・大雨4) 1,104,425	(大雪1) 181,618	(16) 71,197,941
17年	(台風1)	128,854,415	(前線3) 366,885	(大雨7) 281,526	(地すべり1、地震1、林野火災1、落雷1) 912,910	(15) 130,415,736
18年	(台風2)	6,763,287	(前線9) 8,258,162	(大雨2) 797		(13) 15,022,246
19年	(台風3)	23,810,584	(前線7) 449,273	(大雨2) 6,046	(地すべり2) 57,522	(14) 24,323,425
20年	(台風2)	4,362,370	(前線4) 855,054	(大雨6) 179,819	(降雹1、落雷13) 93,614	(26) 5,490,857
21年	(台風1)	1,016,378	(低気圧2、前線3) 617,335	(大雨6) 236,388	(地すべり1、降雹1、強風5、少雨1) 364,807	(20) 2,234,908
22年			(前線7) 8,145,433	(霜害1、大雨6) 92,558	(低温・強風1、落雷4、強風1) 8,903	(20) 8,246,894
23年	(台風6)	4,503,781.6	(前線3) 2,404,435.0	(渇水1、大雨・豪雨4) 346,857.5	(雪害1、低温1、噴火1、津波1、突風1、落雷1、地震1) 1,349,379.2	(21) 8,604,453.3
24年	(台風7)	1,353,801.0	(前線8) 2,421,237.5	(豪雨5) 246,903.4	(日照不足1、低温1、強風4、急傾斜地崩壊3、地すべり4、落雷10) 1,525,870.1	(21) 5,547,812.0
25年	(台風6)	588,949.4	(低気圧1、前線5) 362,156.5	(渇水1、大雨1、高温1) 835,069.2	(低温3、落雷4、強風2) 21,402.5	(24) 1,807,577.6



## 2 過去5年間(平成21年～平成25年)の被害状況

平成21年災害

災害名等		1月31日 の強風	4月10日 の大雨	4月14日 の大雨	4月15日 の大雨	4月26日 の強風	5月5日 の降雹
区分							
被害	総額	502	2,562	1,806	201,200	305	9,983
施設	施設物被害	502	2,562	1,806	201,200	305	-
	公共土木施設	-	-	-	-	-	-
	農地及び農業用施設	-	-	-	-	-	-
	営農施設	-	-	-	-	-	-
	林地及び林業用施設	-	-	-	200,000	-	-
	水産施設	-	-	-	-	-	-
	教育施設	-	-	-	-	-	-
	商工施設	-	-	-	-	-	-
	通信施設	-	-	-	-	-	-
	電力施設	-	-	-	1,200	-	-
	鉄道施設	502	2,562	1,806	-	305	-
	都市施設	-	-	-	-	-	-
	衛生関係施設	-	-	-	-	-	-
	その他の施設	-	-	-	-	-	-
生産物	生産物被害	-	-	-	-	-	9,983
	農産物・樹体	-	-	-	-	-	9,983
	畜産物	-	-	-	-	-	-
	水産物	-	-	-	-	-	-
	林産物	-	-	-	-	-	-
人的被害	死者(人)	-	-	-	-	-	-
	行方不明者(〃)	-	-	-	-	-	-
	重傷者(〃)	-	-	-	-	-	-
	軽傷者(〃)	-	-	-	-	-	-
住家被害	全壊(棟)	-	-	-	-	-	-
	半壊(〃)	-	-	-	-	-	-
	一部破損(〃)	-	-	-	-	-	-
	床上浸水(〃)	-	-	-	-	-	-
	床上浸水(〃)	-	-	-	-	-	-
計(〃)	-	-	-	-	-	-	
非住家(棟)		-	-	-	-	-	-
り災世帯数(戸)		-	-	-	-	-	-
り災者数(人)		-	-	-	-	-	-
農地	田	流失・埋没(ha)	-	-	-	-	-
		冠水・浸水(〃)	-	-	-	-	-
	畑	流失・埋没(〃)	-	-	-	-	-
		冠水・浸水(〃)	-	-	-	-	-

「通信施設」の被害については、災害期間内の復旧費等を計上



区分		災害名等	9月29日から10月2日の前線による大雨	10月6日から7日にかけての台風第18号による雨	11月10日から14日にかけての低気圧による大雨(突風含む)	8月から9月にかけての少雨	平成20年9月17日から平成21年4月16日にかけての地すべり	合計
被	害	総 額	61,437	1,016,378	62,888	166,879	184,698	2,234,908
	施	設 物 被 害	61,437	988,592	57,924	-	184,698	1,999,392
		公 共 土 木 施 設	50,242	717,166	31,105	-	-	1,000,273
		農 地 及 び 農 業 用 施 設	10,652	14,684	17,468	-	-	82,100
		営 農 施 設	-	680	1,980	-	-	10,023
		林 地 及 び 林 業 用 施 設	-	245,204	-	-	184,698	796,387
		水 産 施 設	-	600	-	-	-	63,934
		教 育 施 設	-	-	-	-	-	-
		商 工 施 設	-	-	-	-	-	-
		通 信 施 設	543	1,327	1,708	-	-	6,197
		電 力 施 設	-	2,112	-	-	-	4,254
		鉄 道 施 設	-	6,819	5,663	-	-	30,819
		都 市 施 設	-	-	-	-	-	5,405
		衛 生 関 係 施 設	-	-	-	-	-	-
		そ の 他 の 施 設	-	-	-	-	-	-
	生	産 物 被 害	-	27,786	4,964	166,879	-	235,516
		農 産 物 ・ 樹 体	-	27,786	4,964	166,879	-	225,516
		畜 産 物	-	-	-	-	-	-
		水 産 物	-	-	-	-	-	10,000
		林 産 物	-	-	-	-	-	-
人	的	死 者 (人)	-	-	-	-	-	-
		行 方 不 明 者 (〃)	-	-	-	-	-	-
		重 傷 者 (〃)	-	-	-	-	-	-
		軽 傷 者 (〃)	-	-	-	-	-	-
住	家	全 壊 (棟)	-	-	-	-	-	-
		半 壊 (〃)	-	-	-	-	-	-
		一 部 破 損 (〃)	-	-	5	-	-	5
		床 上 浸 水 (〃)	-	-	3	-	-	3
		床 下 浸 水 (〃)	-	-	7	-	-	7
		計 (〃)	-	-	15	-	-	15
非	住	家 (棟)	-	-	4	-	-	4
り	災	世 帯 数 (戸)	-	-	3	-	-	3
り	災	者 数 (人)	-	-	4	-	-	4
農	田	流 失 ・ 埋 没 (ha)	-	-	-	-	-	-
		冠 水 ・ 浸 水 (〃)	-	-	-	-	-	-
地	畑	流 失 ・ 埋 没 (〃)	-	-	-	-	-	-
		冠 水 ・ 浸 水 (〃)	-	-	-	-	-	-



平成22年災害

災害名等		3月10日から11日の低温・強風	4月17日の霜害	4月19日から22日の低気圧による大雨	5月22日から24日の前線による大雨	5月31日から6月1日の大気不安定による大雨	6月12日の大雨	6月17日から23日の梅雨前線による大雨	6月24日の大雨	6月25日から30日の梅雨前線による大雨	7月2日から4日の梅雨前線による大雨	
区分												
被害総額		305	4,117	274,819	42,173	9,819	1,123	501,346	70,000	303,136	6,937,300	
施設物被害	施設物被害	305	-	274,819	42,173	9,819	1,123	500,726	70,000	292,086	6,761,600	
	公共土木施設	-	-	234,916	16,173	2,560	-	107,860	-	146,395	3,512,160	
	農地及び農業用施設	-	-	2,000	26,000	-	-	265,000	-	-	2,824,000	
	営農施設	305	-	-	-	-	-	-	-	18,000	27,800	
	林地及び林業用施設	-	-	7,903	-	7,259	-	106,628	70,000	105,450	310,929	
	水産施設	-	-	-	-	-	-	-	-	-	-	
	教育施設	-	-	-	-	-	-	-	-	-	-	
	商工施設	-	-	-	-	-	-	-	-	-	-	
	通信施設	-	-	-	-	-	-	5,958	-	19,122	10,669	
	電力施設	-	-	-	-	-	1,123	-	-	1,186	24,714	
	鉄道施設	-	-	30,000	-	-	-	15,280	-	-	11,000	
	都市施設	-	-	-	-	-	-	-	-	1,933	39,061	
	衛生関係施設	-	-	-	-	-	-	-	-	-	-	
	その他の施設	-	-	-	-	-	-	-	-	-	1,267	
生産物被害	生産物被害	-	4,117	-	-	-	-	620	-	11,050	175,700	
	農産物	-	4,117	-	-	-	-	620	-	-	173,637	
	樹体	-	-	-	-	-	-	-	-	-	-	
	畜産物	-	-	-	-	-	-	-	-	11,050	2,063	
	水産物	-	-	-	-	-	-	-	-	-	-	
林産物	-	-	-	-	-	-	-	-	-	-		
人的被害	死者(人)	-	-	-	-	-	-	-	-	-	1	
	行方不明者(人)	-	-	-	-	-	-	-	-	-	-	
	重傷者(人)	-	-	-	-	-	-	-	-	-	-	
	軽傷者(人)	-	-	-	-	-	-	-	-	-	-	
住家被害	全壊(棟)	-	-	-	-	-	-	-	-	-	2	
	半壊(人)	-	-	-	-	-	-	-	-	-	2	
	一部破損(人)	-	-	-	-	-	-	-	-	-	3	
	床上浸水(人)	-	-	-	-	-	-	-	-	-	38	
	床下浸水(人)	-	-	-	-	-	-	-	-	1	68	
計(人)	-	-	-	-	-	-	-	-	1	113		
非住家(棟)	-	-	-	-	-	-	5	-	3	7		
り災世帯数(戸)	-	-	-	-	-	-	-	-	-	-	63	
り災者数(人)	-	-	-	-	-	-	-	-	-	-	129	
農地	田	流失・埋没(ha)	-	-	0.07	0.83	-	8.03	-	-	329.53	
		冠水・浸水(人)	-	-	-	-	-	-	-	-	-	
	畑	流失・埋没(人)	-	-	-	0.50	-	-	1.88	-	-	7.75
		冠水・浸水(人)	-	-	-	-	-	-	-	-	-	-

※本書における「通信施設」の被害については、災害期間内の復旧費等を計上

7月9日から10日の梅雨前線による大雨	7月13日の大雨	7月14日の落雷	7月28日から29日の大気不安定による大雨	8月7日から10日の湿った空気の流れ込みによる大雨	8月24日の落雷	9月23日の落雷	10月23日から25日の前線による大雨	10月25日の落雷	12月3日の強風	合計
1,537	1,904	329	3,032	2,563	2,363	5,654	85,122	174	78	8,246,894
1,537	1,904	329	3,032	2,563	2,363	5,654	85,122	174	78	8,055,407
-	-	-	2,230	2,563	-	-	54,718	-	-	4,079,575
-	-	-	-	-	-	-	23,000	-	-	3,140,000
-	-	-	-	-	-	-	-	-	78	46,183
-	-	-	-	-	-	-	7,404	-	-	615,573
-	-	-	-	-	-	-	-	-	-	-
-	-	-	-	-	-	-	-	-	-	-
-	-	-	-	-	-	-	-	-	-	-
1,537	-	-	802	-	-	-	-	-	-	38,088
-	1,904	-	-	-	-	-	-	-	-	28,927
-	-	-	-	-	-	-	-	-	-	56,280
-	-	-	-	-	-	-	-	-	-	40,994
-	-	-	-	-	-	-	-	-	-	-
-	-	329	-	-	2,363	5,654	-	174	-	9,787
-	-	-	-	-	-	-	-	-	-	191,487
-	-	-	-	-	-	-	-	-	-	178,374
-	-	-	-	-	-	-	-	-	-	-
-	-	-	-	-	-	-	-	-	-	13,113
-	-	-	-	-	-	-	-	-	-	-
-	-	-	-	-	-	-	-	-	-	-
-	-	-	-	-	-	-	-	-	-	1
-	-	-	-	-	-	-	-	-	-	-
-	-	-	-	-	-	-	-	-	-	-
-	-	-	-	-	-	-	-	-	-	-
-	-	-	-	-	-	-	-	-	-	2
-	-	-	-	-	-	-	-	-	-	2
-	-	-	-	-	-	-	-	-	-	3
-	-	-	-	-	-	-	-	-	-	38
2	-	-	-	-	-	-	-	-	-	71
2	-	-	-	-	-	-	-	-	-	116
-	-	-	-	-	-	-	-	-	-	15
-	-	-	-	-	-	-	-	-	-	63
-	-	-	-	-	-	-	-	-	-	129
-	-	-	-	-	-	-	0.40	-	-	339
-	-	-	-	-	-	-	-	-	-	-
-	-	-	-	-	-	-	-	-	-	10
-	-	-	-	-	-	-	-	-	-	-



平成23年災害

区分	個別災害	雪害	低温	新燃岳噴火	渇水	津波	突風	台風2号による大雨	豪雨	梅雨前線による大雨	梅雨前線による大雨
		平成22年 12月30日 ～ 平成23年 1月2日	1月15日 ～ 17日	1月26日 ～ 5月3日	1月 ～ 5月22日	3月11日	3月18日	5月26日 ～ 29日	6月6日 ～ 7日	6月10日 ～ 13日	6月15日 ～ 22日
被害総額(単位:千円)		6,415.0	2,123.0	1,300,134.2	73,187.0	38,690.0	1,520.0	89,782.4	33,000.0	255,764.3	2,140,895.0
施設物被害	施設物被害	6,410.0	0.0	800,995.0	0.0	33,060.0	640.0	58,454.4	33,000.0	242,774.3	2,140,895.0
	公共土木施設			44,682.0				4,799.0		196,171.0	661,898.0
	農地及び農業用施設							35,000.0			891,000.0
	営農施設	6,410.0		109,937.0			640.0	7,425.0		16,279.0	
	林地及び林業用施設			14,675.0					33,000.0	28,008.0	500,134.0
	水産施設					33,060.0		60.0			
	教育施設			5,871.0				782.0		399.0	
	商工施設										
	通信施設							3,218.4		917.3	11,884.0
	電力施設			20,286.0				465.0			49,805.0
	鉄道施設			10,075.0				6,705.0			11,043.0
	都市施設			595,469.0							
	衛生関係施設										
	その他の施設									1,000.0	15,131.0
生産物被害	生産物被害	5.0	2,123.0	499,139.2	73,187.0	5,630.0	880.0	31,328.0	0.0	12,990.0	0.0
	農産物・樹体	5.0	2,123.0	497,839.2	73,187.0		880.0	31,328.0		7,390.0	
	畜産物									5,600.0	
	水産物			1,300.0		5,630.0					
	林産物										
人的被害(人)	死者										
	行方不明者										
	重傷者			32							
	軽傷者			19							1
住家被害(棟)	全壊										1
	半壊										
	一部破損									1	
	床上浸水										
	床下浸水									5	19
非(住家)被害	公共建物										
	その他										3
田	流失・埋没(ha)			224							2
	冠水(ha)										1
畑	流失・埋没(ha)			620							
	冠水(ha)										
り災世帯数(世帯)											2
り災者数(人)											3

注1) 「通信施設」の被害については、災害期間内の復旧費等を計上した。

注2) 農産物・樹体への被害における小数点以下の数値について、データとして把握してあるものは計上した。

台風5号による大雨	前線による大雨	台風6号による大雨	落雷	台風9号による大雨	豪雨	台風12号による豪雨	台風15号による大雨	地震	大気不安定による大雨	大雨	合計
6月25日 ～ 26日	7月4日 ～ 8日	7月17日 ～ 20日	7月26日	8月4日 ～ 7日	8月14日 ～ 17日	9月3日	9月15日 ～ 21日	10月5日	10月20日 ～ 21日	11月18日 ～ 19日	
27,478.6	7,775.7	1,274,234.0	417.0	136,777.2	14,000.0	397.0	2,975,112.4	80.0	210,691.5	15,979.0	8,604,453.3
27,478.6	7,775.7	473,588.4	417.0	136,777.2	14,000.0	397.0	2,845,552.4	80.0	206,967.5	15,979.0	7,045,241.5
19,694.0	4,804.0	160,404.0		95,247.0			1,189,187.0		134,677.0	3,894.0	2,515,457.0
		66,000.0			14,000.0		899,000.0		41,000.0		1,946,000.0
		24,604.0				397.0	6,950.0		60.0		172,702.0
6,000.0		64,447.0		38,157.0			722,499.0		23,961.0	11,285.0	1,442,166.0
		10,578.0					3,000.0				46,698.0
		3,972.0	417.0				441.0		1,283.0		13,165.0
											0.0
1,784.6	2,971.7	9,419.4		3,122.2			5,093.4		1,936.5		40,347.5
		129,409.0		251.0			9,048.0				209,264.0
		2,350.0					5,250.0		4,050.0	800.0	40,273.0
											595,469.0
											0.0
		2,405.0					5,084.0	80.0			23,700.0
0.0	0.0	800,645.6	0.0	0.0	0.0	0.0	129,560.0	0.0	3,724.0	0.0	1,559,211.8
		772,665.6					129,560.0		3,724.0		1,518,701.8
											5,600.0
		27,980.0									34,910.0
											0.0
											0
											0
							1				33
											20
											1
									1		1
		4					3				8
							10		1		11
							98		11		133
		1									1
		4									7
							273				499
							33				34
		1,586					24				2,230
							30				30
							11		2		15
							22		7		32

平成24年災害

区分	個別災害	日照不足	低温	強風	強風	急傾斜地崩壊	強風	急傾斜地崩壊	強風	豪雨	地すべり
		1月 ～ 2月	2月3日	3月4日	3月23日 ～ 25日	3月26日	4月3日 ～ 4日	4月16日	4月21日 ～ 22日	4月21日 ～ 22日	平成23年 6月10日 ～ 平成24年 4月27日
被害総額(単位:千円)		74,185.0	13,606.0	223.0	5,918.47	404.0	1,091,614.0	241.0	39.6	109,655.1	40,115.0
施設物被害		0.0	0.0	223.0	5,918.47	404.0	1,062,397.0	241.0	39.6	109,632.6	40,115.0
公共土木施設										109,596.0	
農地及び農業用施設											
営農施設					5,918.47		103,747.0		39.6		
林地及び林業用施設							949,125.0				40,115.0
水産施設							1,150.0				
教育施設				223.0			5,050.0				
商工施設											
通信施設										36.6	
電力施設						404.0	339.0	241.0			
鉄道施設											
都市施設											
衛生関係施設											
その他の施設							2,986.0				
生産物被害		74,185.0	13,606.0	0.0	0.00	0.0	29,217.0	0.0	0.0	22.5	0.0
農産物・樹体		74,185.0	13,606.0				29,161.0			22.5	
畜産物											
水産物							56.0				
林産物											
人的被害(人)	死者										
	行方不明者										
	重傷者										
	軽傷者										
住家被害(棟)	全壊										
	半壊										
	一部破損										
	床上浸水										
	床下浸水										
非住家被害(棟)	公共建物										
	その他										
田	流失・埋没(ha)										
	冠水(ha)										
畑	流失・埋没(ha)										
	冠水(ha)										
り災世帯数(世帯)											
り災者数(人)											



平成24年災害

区分	個別災害	梅雨前線豪雨	落雷	落雷	落雷	台風7号	落雷	豪雨	豪雨	落雷	落雷	台風10号
		7月10日 ～ 13日	7月12日 ～ 13日	7月18日	7月19日	7月17日 ～ 19日	7月20日	7月20日 ～ 22日	7月22日 ～ 23日	7月27日	7月29日	7月27日 ～ 8月1日
被害総額(単位:千円)		256,968.4	1,440.0	372.0	93.0	20,516.9	16,909.0	78,757.0	23,009.1	1,153.0	2,504.0	35,987.4
施設物被害	施設物被害	256,964.4	1,440.0	372.0	93.0	20,516.9	16,909.0	78,757.0	23,009.1	1,153.0	2,504.0	12,711.4
	公共土木施設	38,163.0				11,998.0		78,757.0				
	農地及び農業用施設	171,000.0				8,000.0			16,000.0			
	営農施設					55.2						1,601.0
	林地及び林業用施設	46,579.0										
	水産施設											
	教育施設	99.0	1,073.0						958.0	1,152.0		130.0
	商工施設											
	通信施設	583.4				463.7			411.1			2,578.4
	電力施設	540.0								1.0	1,716.0	732.0
	鉄道施設								5,640.0			7,185.0
	都市施設											
	衛生関係施設											
	その他の施設			367.0	372.0	93.0		16,909.0				788.0
生産物被害	生産物被害	4.0	0.0	0.0	0.0	0.0	0.0	0.0	0.0	0.0	0.0	23,276.0
	農産物・樹体	4.0										23,276.0
	畜産物											
	水産物											
	林産物											
人的被害(人)	死者											
	行方不明者											
	重傷者											1
	軽傷者											
住家被害(棟)	全壊											
	半壊											
	一部破損											1
	床上浸水								12			
	床下浸水	1							86			
非住家被害(棟)	公共建物											
	その他								21			
田	流失・埋没(ha)	0.32							1.30			
	冠水(ha)											
畑	流失・埋没(ha)	0.37							0.06			
	冠水(ha)											
り災世帯数(世帯)		1							98			
り災者数(人)		2							106			

急傾斜地崩壊	落雷	豪雨	台風15号	落雷	落雷	台風16号	台風17号	台風21号	地すべり	地すべり	合計
8月12日	8月21日	8月20日 ~ 23日	8月24日 ~ 28日	9月3日	9月5日	9月15日 ~ 17日	9月29日 ~ 30日	10月16日 ~ 17日	平成23年 6月19日 ~ 平成24年 10月31日	6月27日 ~ 10月31日	
419.0	690.0	11,423.2	272,461.9	5,726.0	390.0	554,965.8	21,526.0	317,602.0	3,842.0	149,160.0	5,547,811.97
419.0	690.0	11,423.2	263,467.7	5,726.0	390.0	481,329.3	21,526.0	311,155.0	3,842.0	149,160.0	5,281,933.37
			156,529.0			249,372.0	12,378.0	266,803.0		149,160.0	2,560,445.00
			34,000.0			95,000.0	7,000.0	33,000.0			728,000.00
			4,339.0			14,132.0		1,547.0			141,399.27
		11,033.0	66,964.0			76,318.0		8,882.0	3,842.0		1,662,393.00
						100.0					1,250.00
	308.0			1,260.0		781.0					36,810.00
											0.00
		272.2	536.7			540.3	1,225.0	223.0			8,739.10
419.0	282.0	118.0	1,099.0	4,466.0	390.0	35,059.0	923.0				49,602.00
						435.0		700.0			49,188.00
											0.00
											0.00
	100.0					9,592.0					44,107.00
0.0	0.0	0.0	8,994.2	0.0	0.0	73,636.5	0.0	6,447.0	0.0	0.0	265,878.60
			8,994.2			73,636.5		6,447.0			265,797.60
											25.00
											56.00
											0.00
											0
											0
											1
											0
											0
											0
											5
								3			15
						1		22			144
						4					6
						1		1			29
						0.63					3.87
											198
						0.05					1.60
											0
								3			103
								8			118

平成25年災害

区分	個別災害	落雷	強風・大雨	低温	強風	低温	低温	湯水	大雨	大雨	大雨	大雨	
		3月20日	4月6日 ～ 7日	4月8日	4月11日	4月11日 ～ 13日	4月22日	3月 ～ 5月	6月8日 ～ 11日	6月23日 ～ 26日	6月28日 ～ 30日	7月3日 ～ 4日	
被害総額(単位:千円)		1,533	77,840	15,578	95	18,831	33,879	2,394	12,437	206,372	12,906	29,872	
施設物被害	施設物被害	1,533	66,148	0	95	6,264	0	0	12,437	206,372	12,906	29,872	
	公共土木施設		50,435						11,219	165,384	0	9,330	
	農地及び農業用施設									30,787	1,014	2,819	
	営農施設		1,682		95								
	林地及び林業用施設								1,000	5,583	11,219	10,102	
	水産施設		700										
	教育施設		780									1,049	
	商工施設												
	通信施設			52						86	420	223	367
	電力施設	623								132	4,028	450	357
	鉄道施設					6,264					170		
	都市施設												
	衛生関係施設												
	その他の施設	910	12,499										5,848
	生産物被害	生産物被害	0	11,692	15,578	0	12,567	33,879	2,394	0	0	0	0
農産物・樹体			11,692	15,578	0	12,567	33,879	2,394	0	0	0	0	
畜産物			0	0	0	0	0	0	0	0	0	0	
水産物				0	0	0	0	0	0	0	0	0	
林産物			0	0	0	0	0	0	0	0	0	0	
人的被害(人)	死者												
	行方不明者												
	重傷者												
	軽傷者												
住家被害(棟)	全壊												
	半壊												
	一部破損										2		
	床上浸水												
	床下浸水			37									
非住家被害(棟)	公共建物												
	その他												
田	流失・埋没(ha)												
	冠水(ha)												
畑	流失・埋没(ha)												
	冠水(ha)												
り災世帯数(世帯)													
り災者数(人)													

※「鉄道施設」の災害については、災害期間内の復旧費等を計上した。

