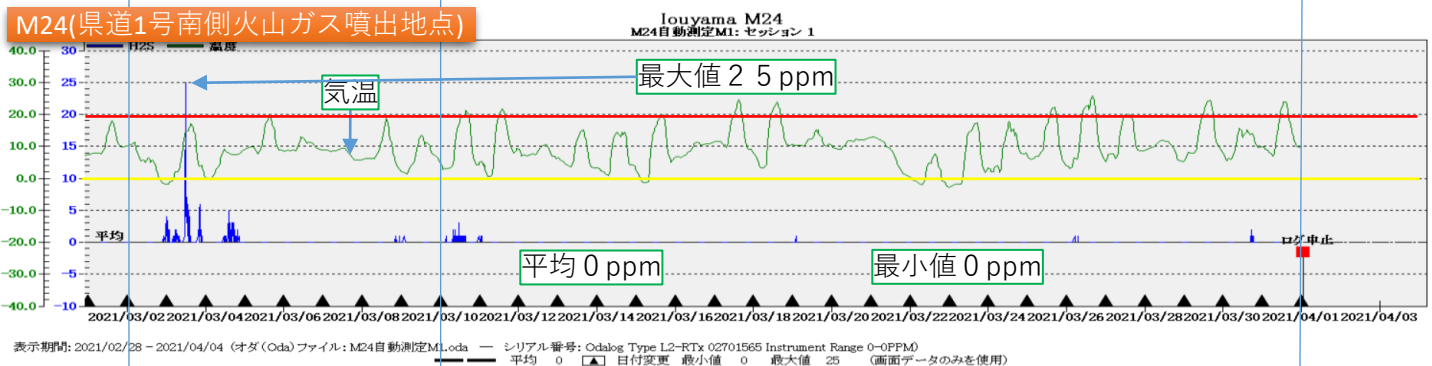
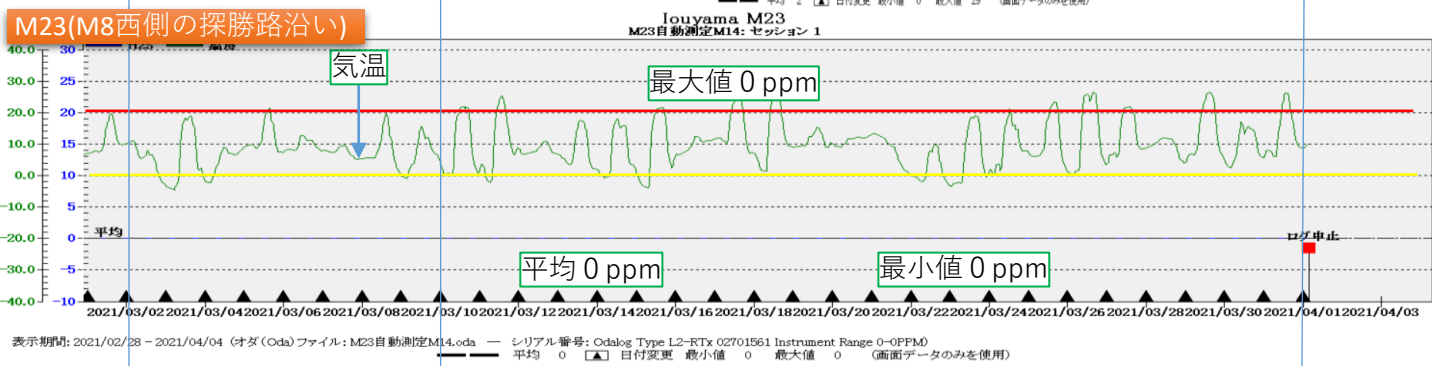
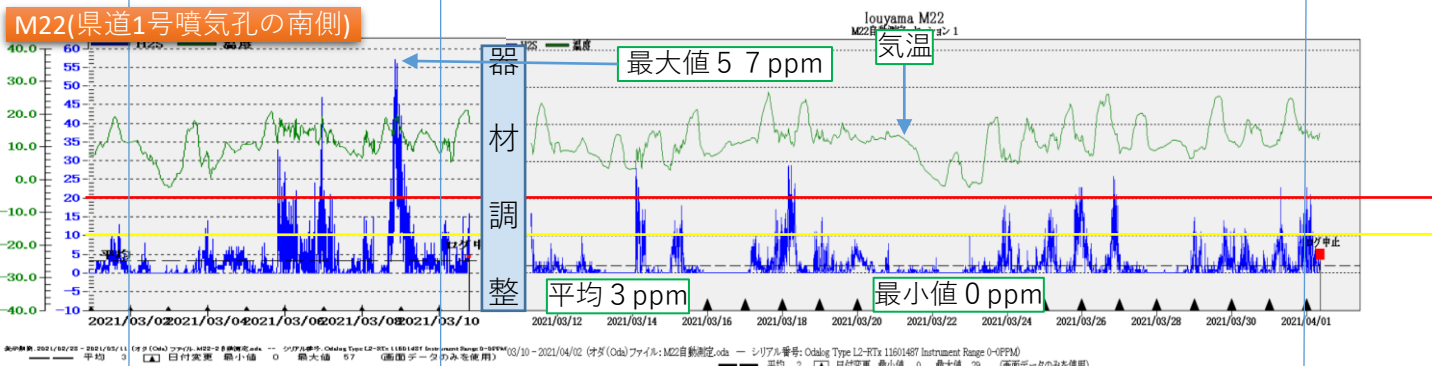
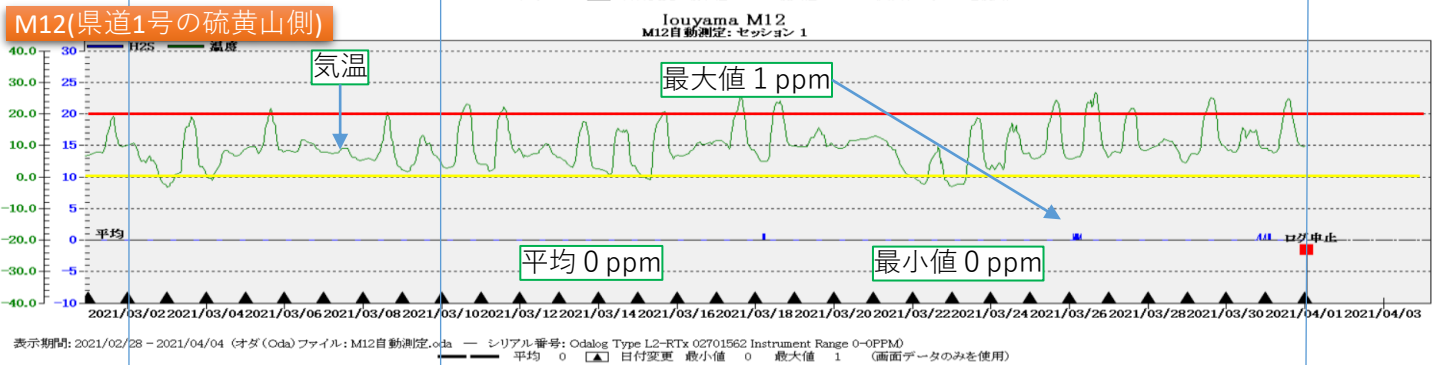
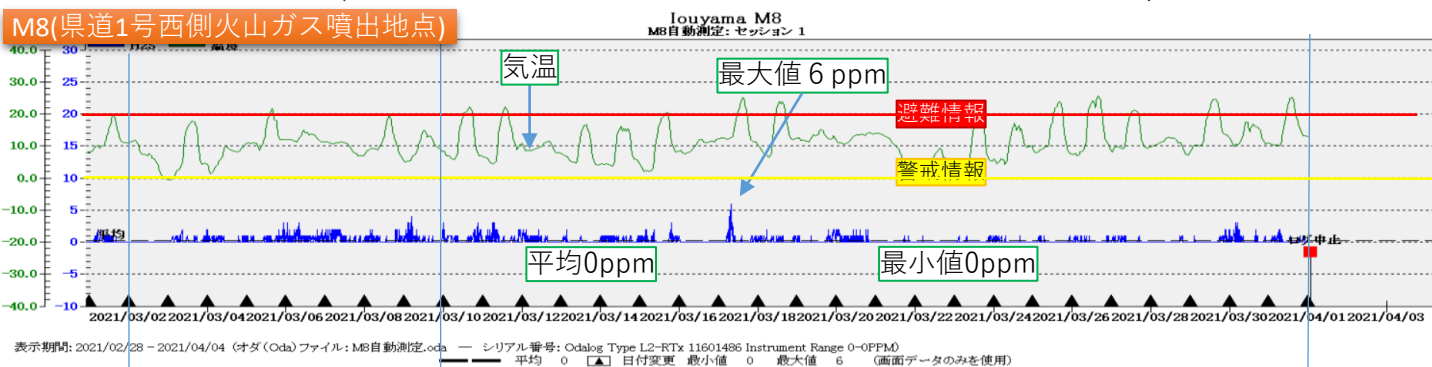


硫黄山周辺の火山ガス(H₂S)濃度測定結果 (3月)

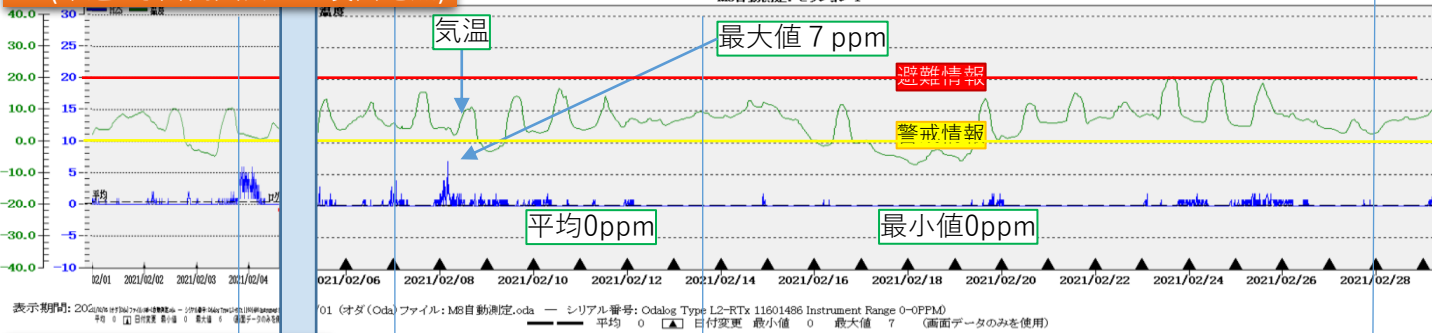
(令和3年3月1日00:00~令和3年3月31日24:00)



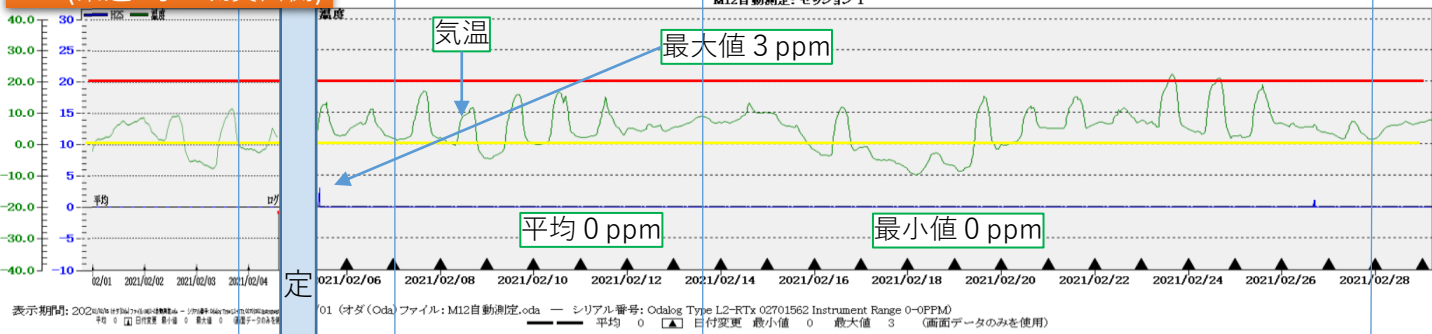
硫黄山周辺の火山ガス(H₂S)濃度測定結果 (2月)

(令和3年2月1日00:00~令和3年2月28日24:00)

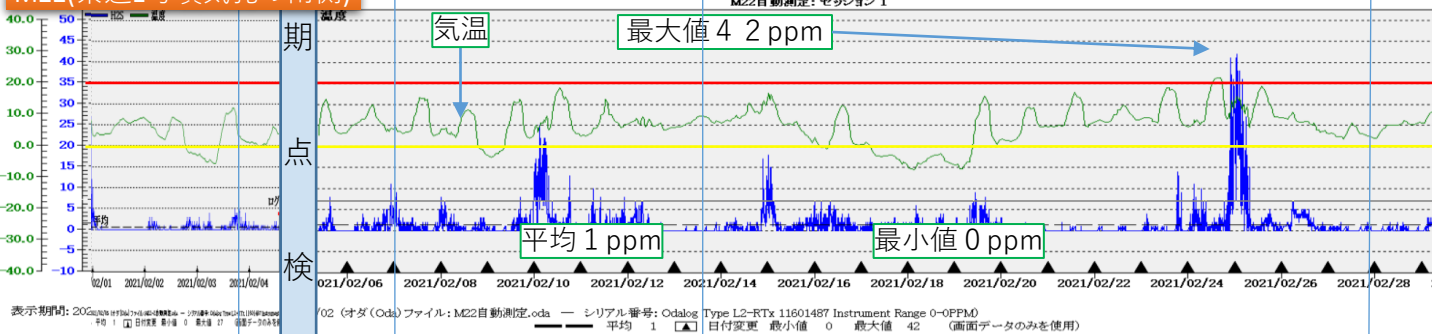
M8(県道1号西側火山ガス噴出地点)



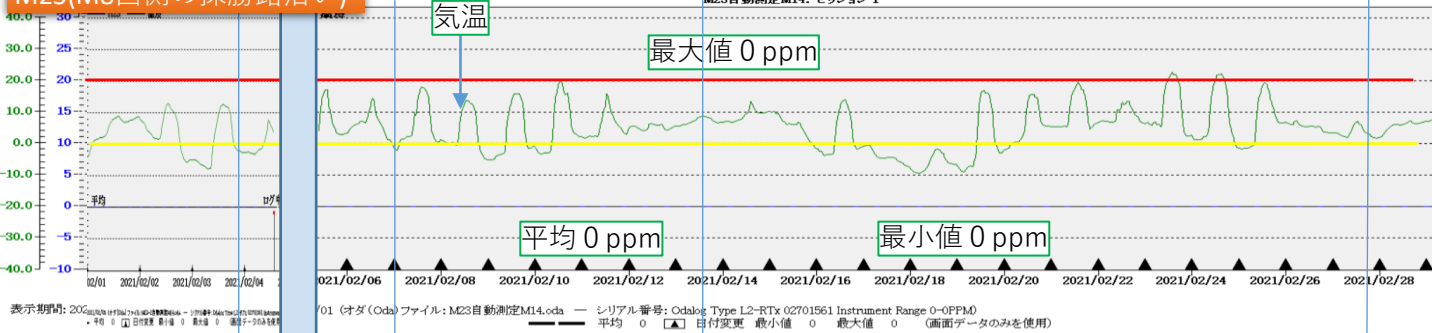
M12(県道1号の硫黄山側)



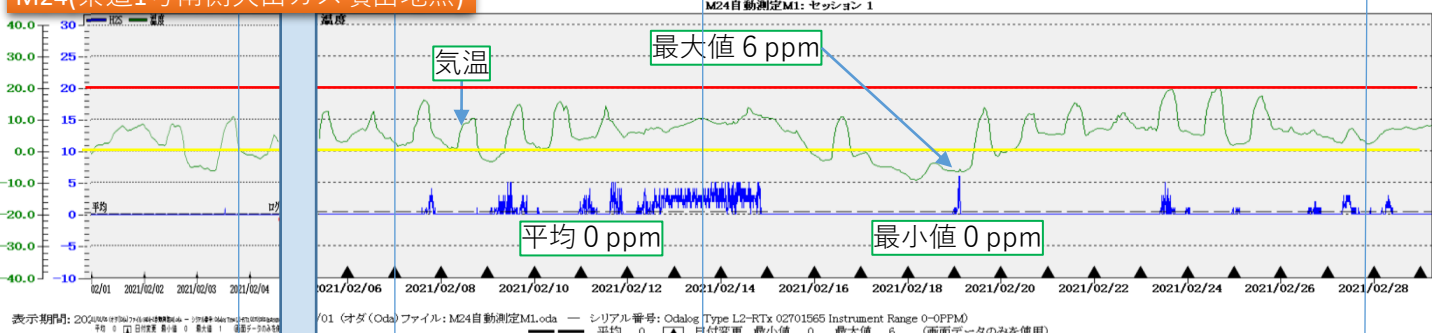
M22(県道1号噴気孔の南側)



M23(M8西側の探勝路沿い)



M24(県道1号南側火山ガス噴出地点)

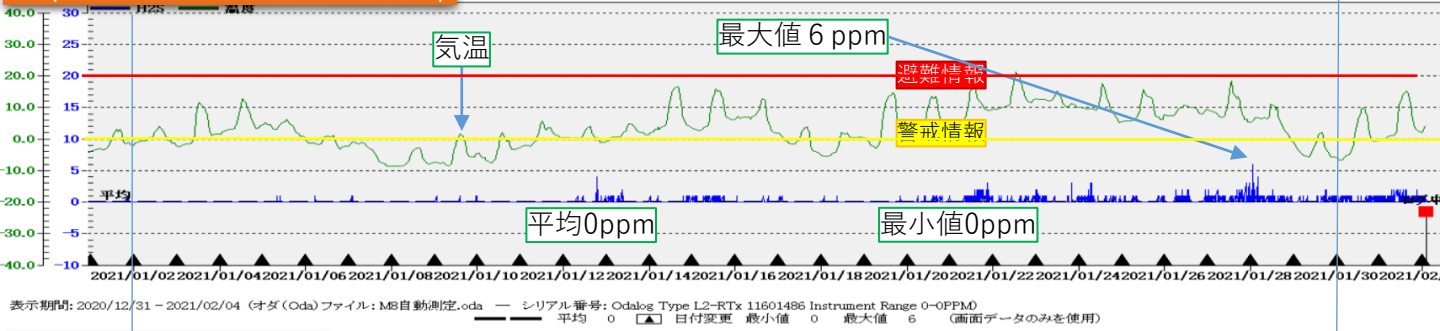


定期検

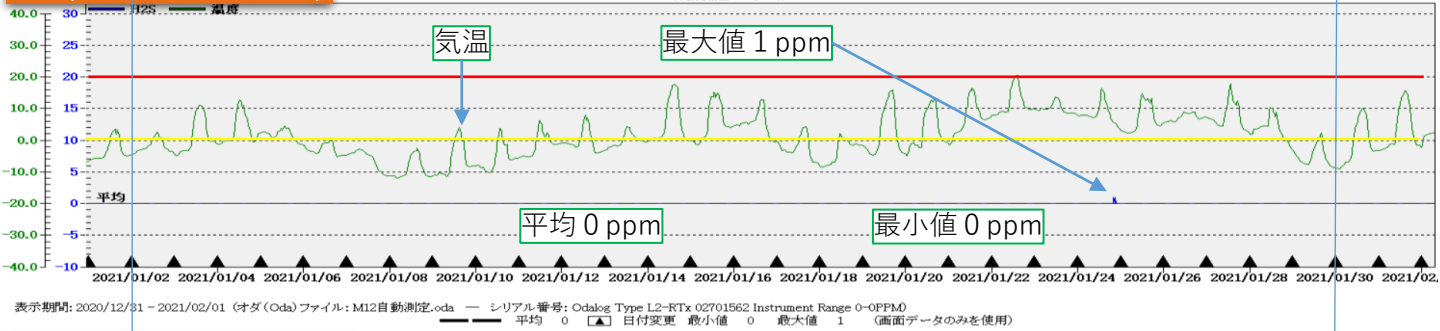
硫黄山周辺の火山ガス(H₂S)濃度測定結果 (1月)

(令和3年1月1日00:00~令和3年1月31日24:00)

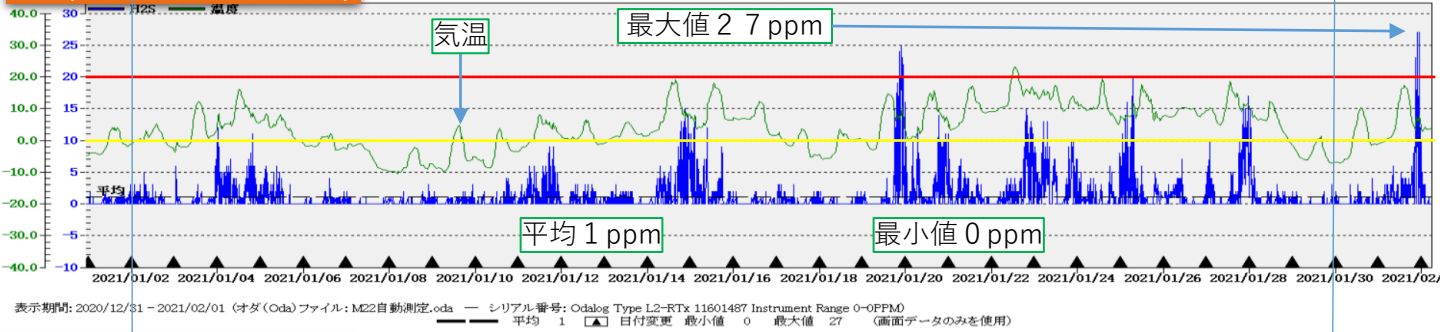
M8(県道1号西側火山ガス噴出地点)



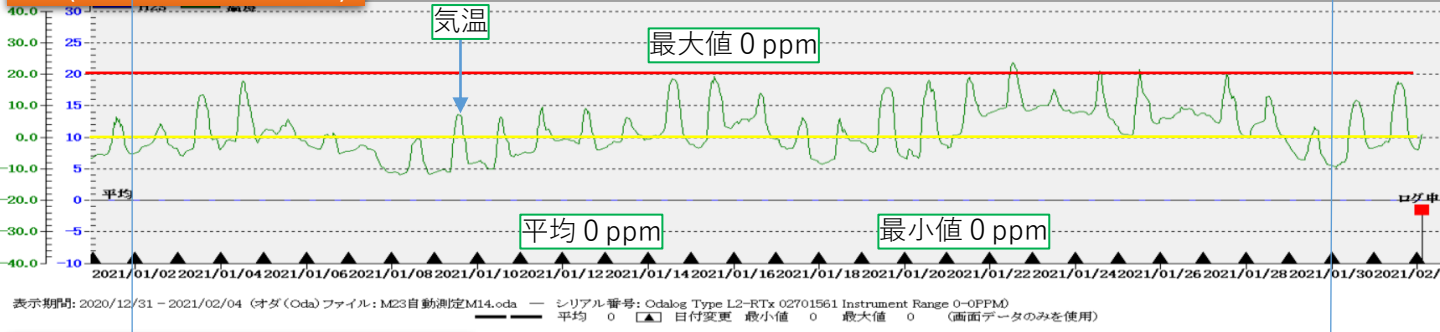
M12(県道1号の硫黄山側)



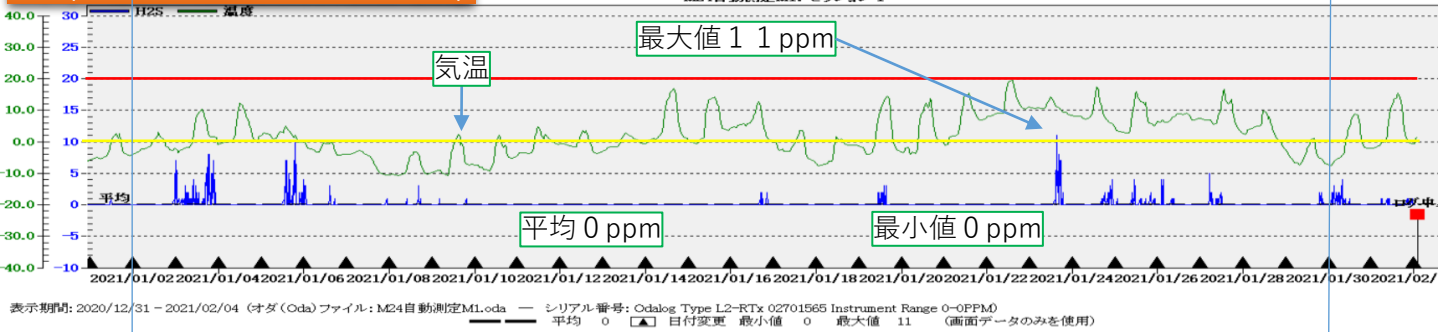
M22(県道1号噴気孔の南側)



M23(M8西側の探勝路沿い)



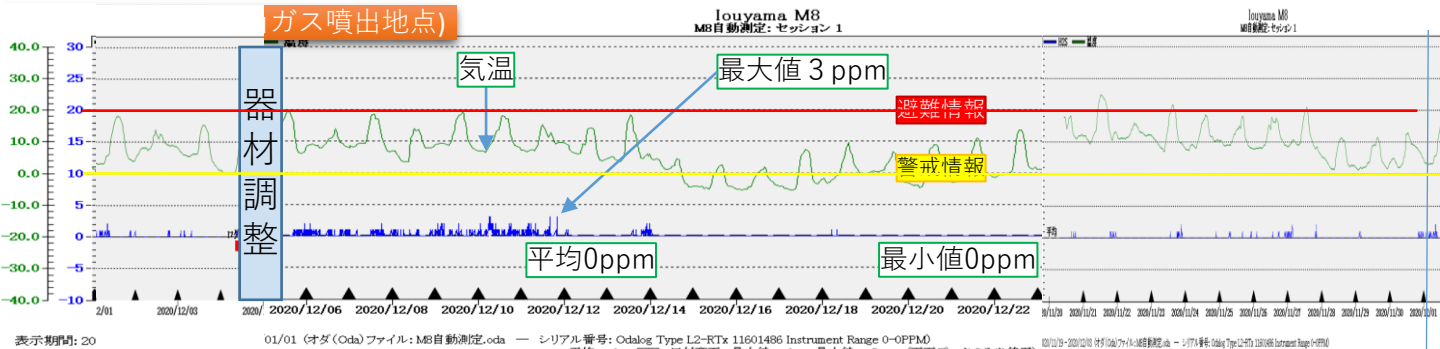
M24(県道1号南側火山ガス噴出地点)



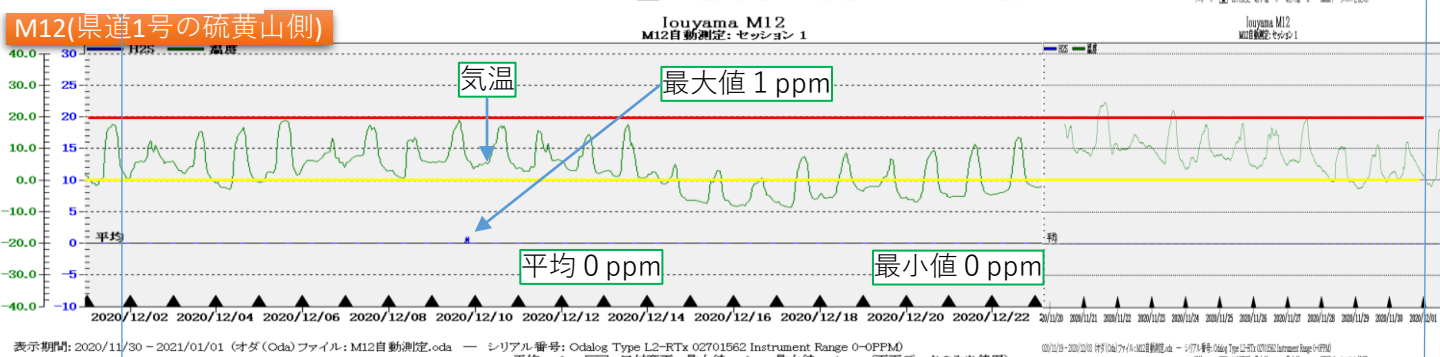
硫黄山周辺の火山ガス(H₂S)濃度測定結果 (12月)

(令和2年12月1日00:00~令和2年12月31日24:00)

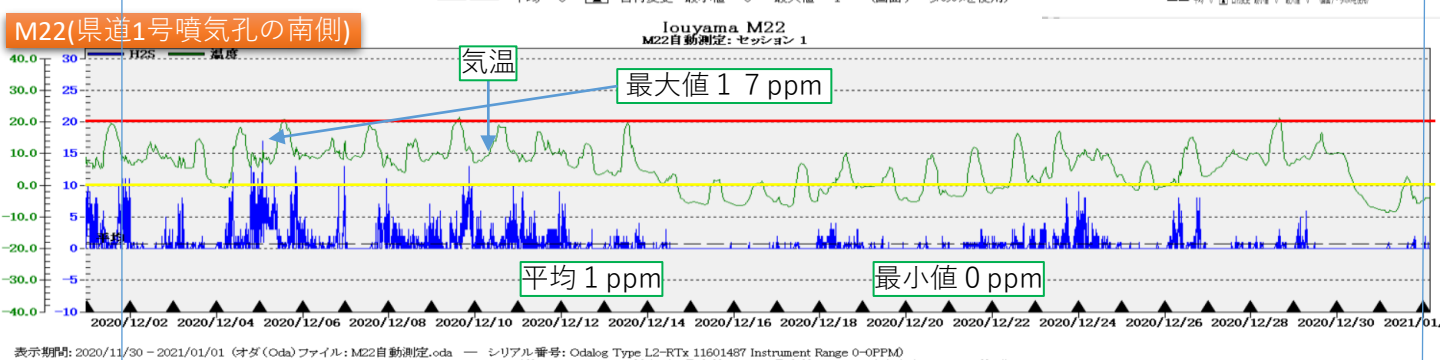
ガス噴出地点



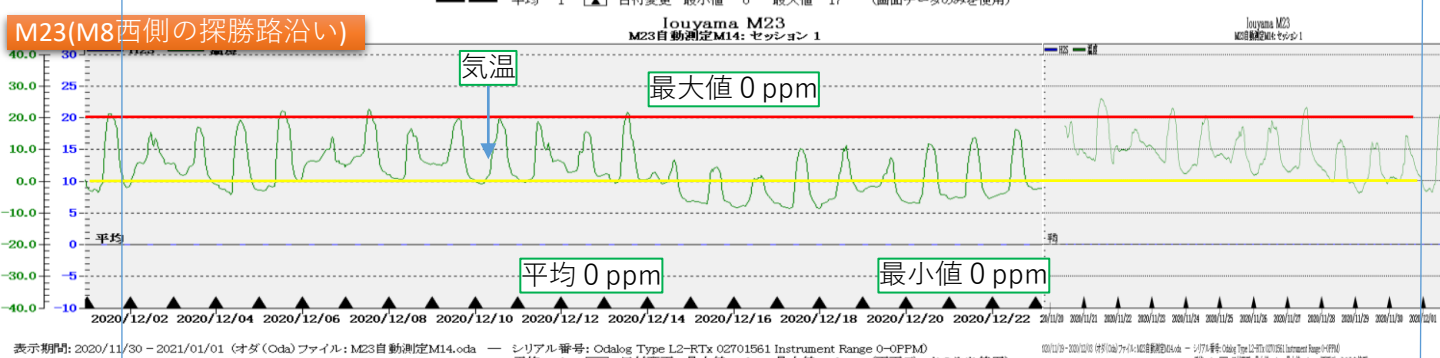
M12(県道1号の硫黄山側)



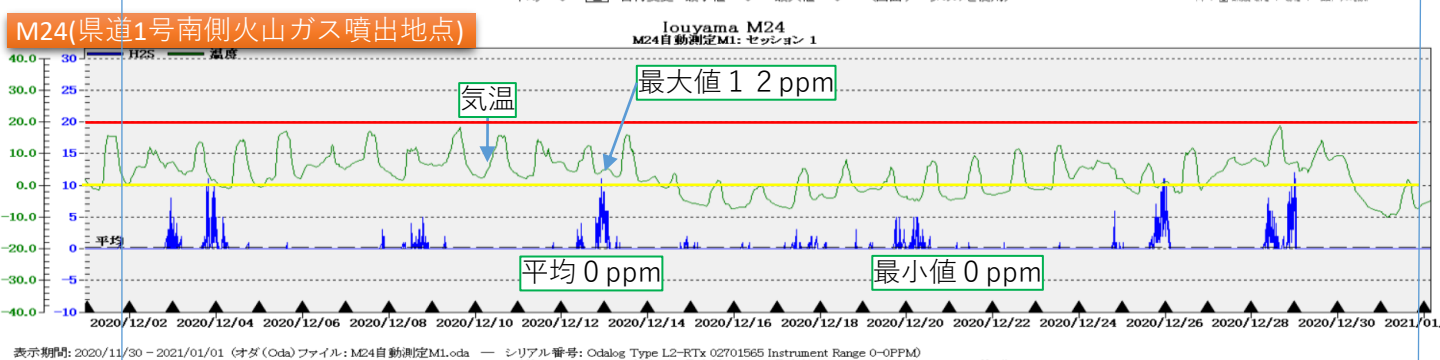
M22(県道1号噴気孔の南側)



M23(M8西側の探勝路沿い)



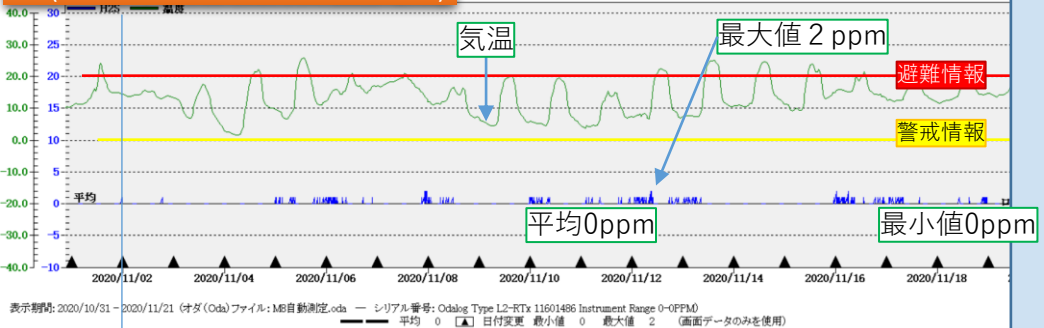
M24(県道1号南側火山ガス噴出地点)



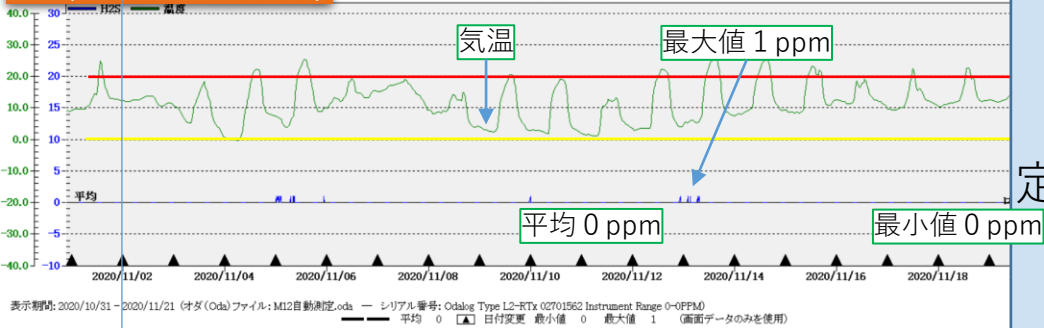
硫黄山周辺の火山ガス(H₂S)濃度測定結果 (11月)

(令和2年11月1日00:00~令和2年11月30日24:00)

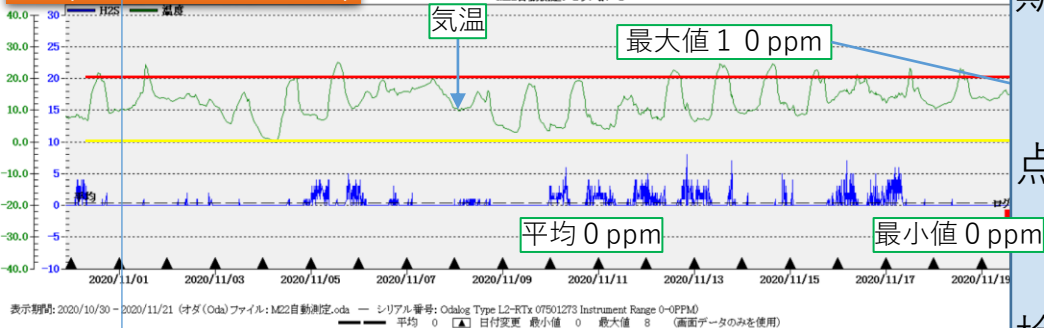
M8(県道1号西側火山ガス噴出地点)



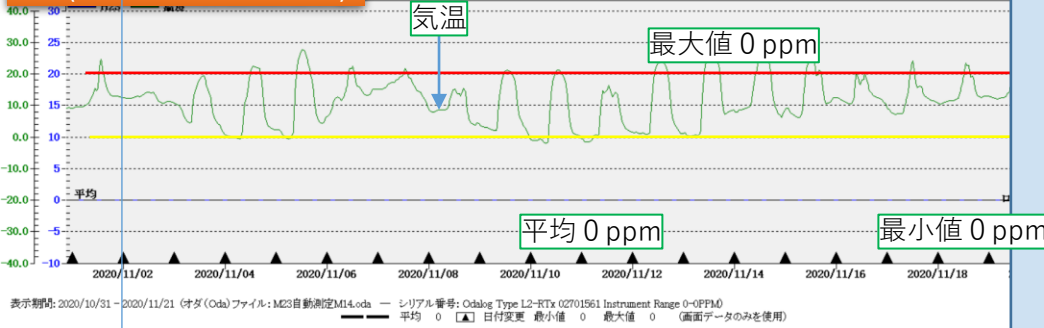
M12(県道1号の硫黄山側)



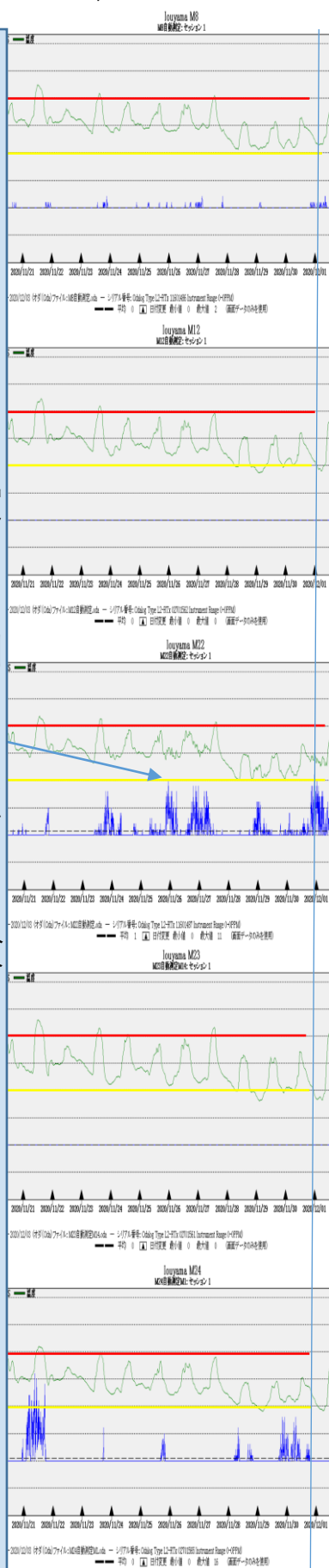
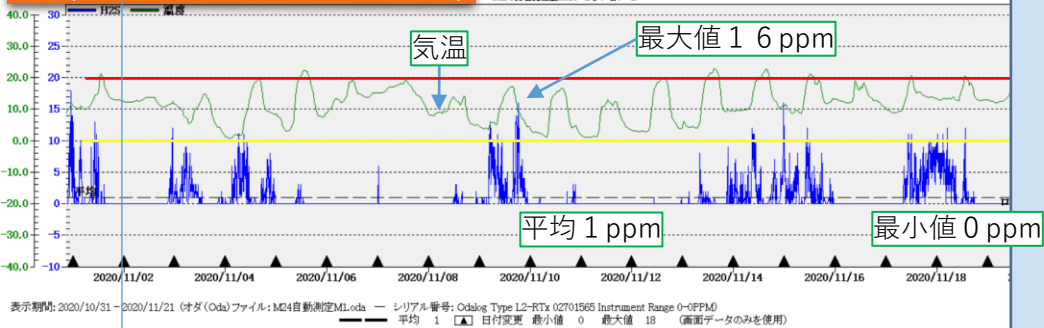
M22(県道1号噴気孔の南側)



M23(M8西側の探勝路沿い)



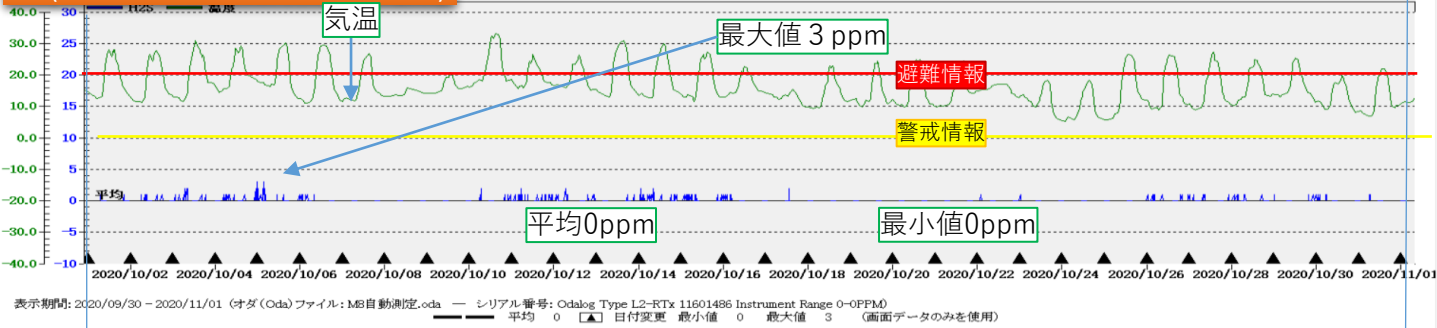
M24(県道1号南側火山ガス噴出地点)



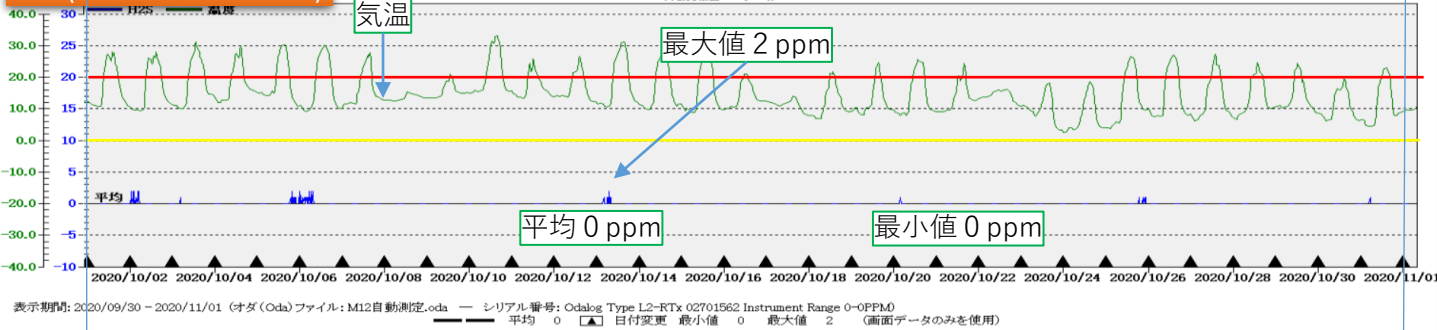
硫黄山周辺の火山ガス(H₂S)濃度測定結果 (10月)

(令和2年10月1日00:00~令和2年10月31日24:00)

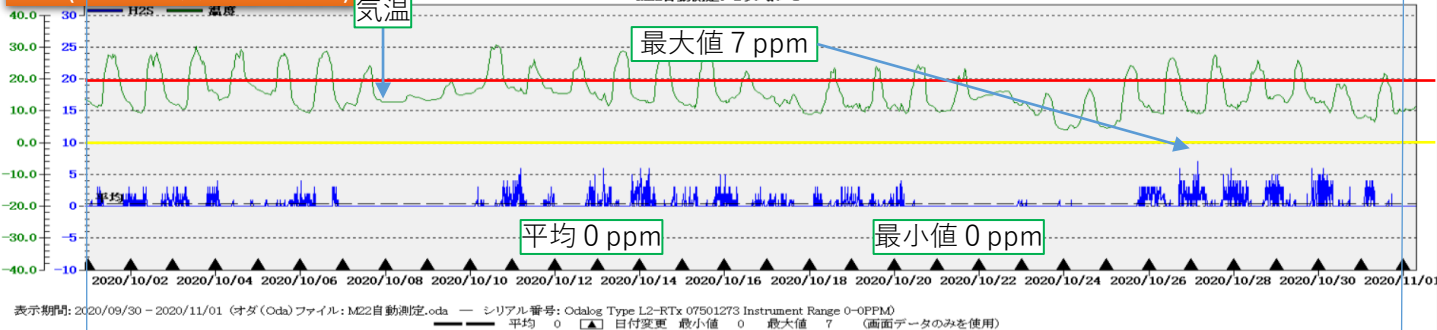
M8(県道1号西側火山ガス噴出地点)



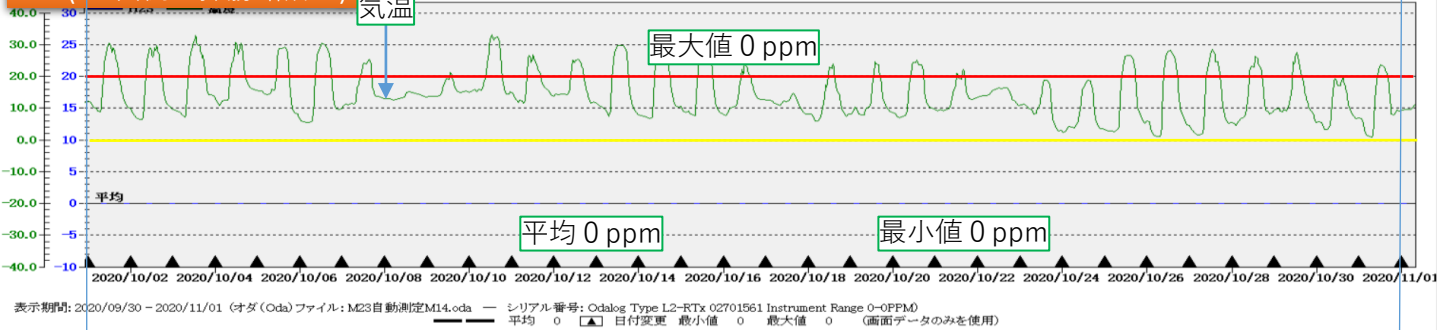
M12(県道1号の硫黄山側)



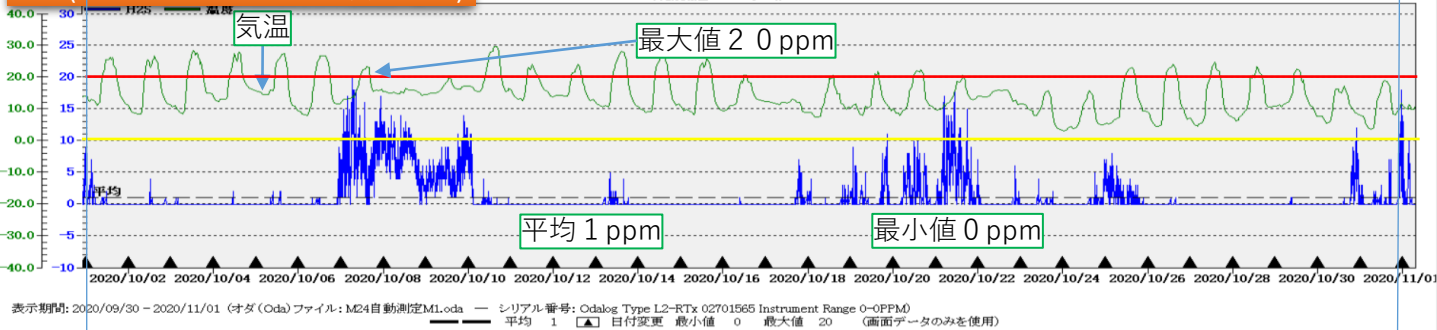
M22(県道1号噴気孔の南側)



M23(M8西側の探勝路沿い)



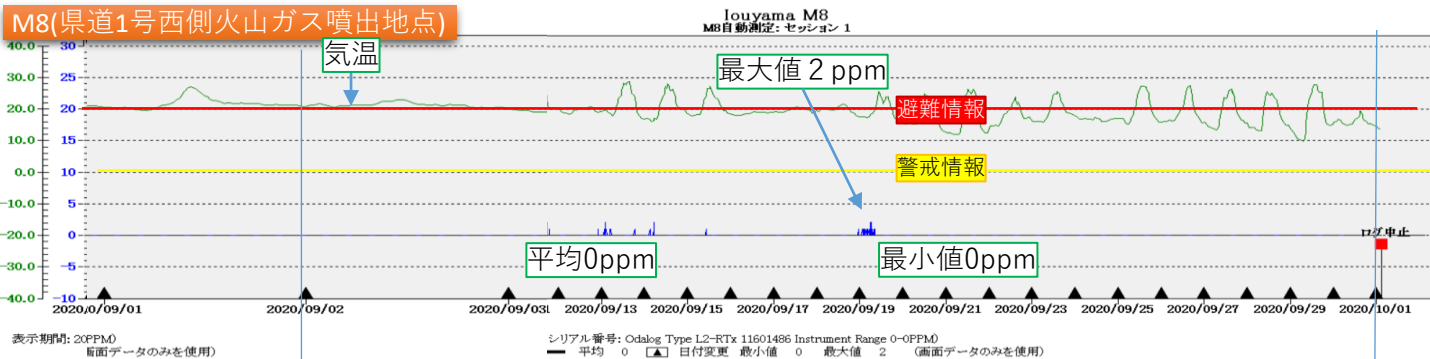
M24(県道1号南側火山ガス噴出地点)



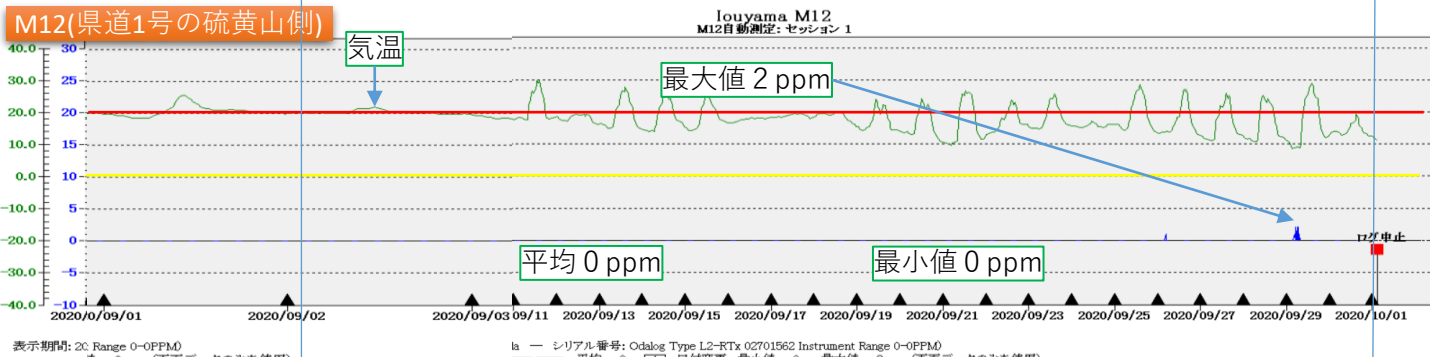
硫黄山周辺の火山ガス(H₂S)濃度測定結果 (9月)

(令和2年9月1日00:00~令和2年9月30日24:00)

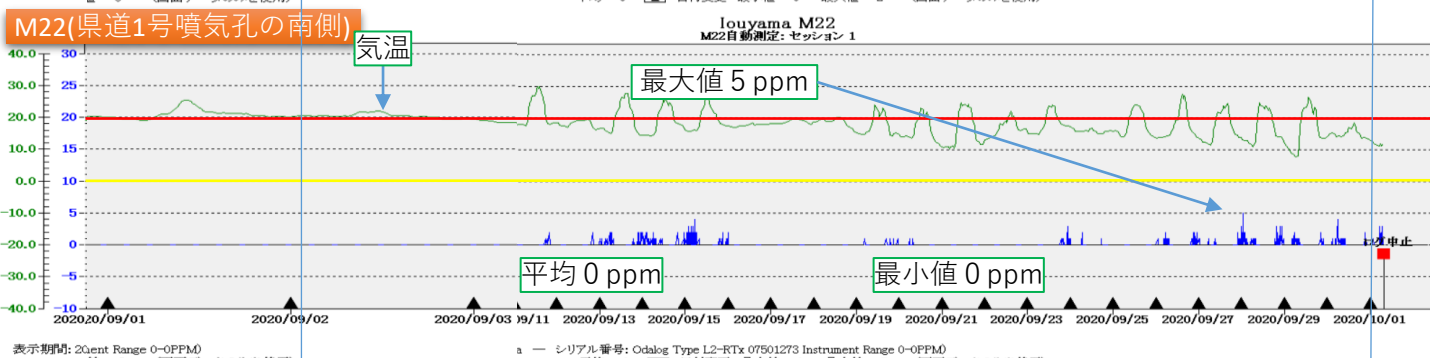
M8(県道1号西側火山ガス噴出地点)



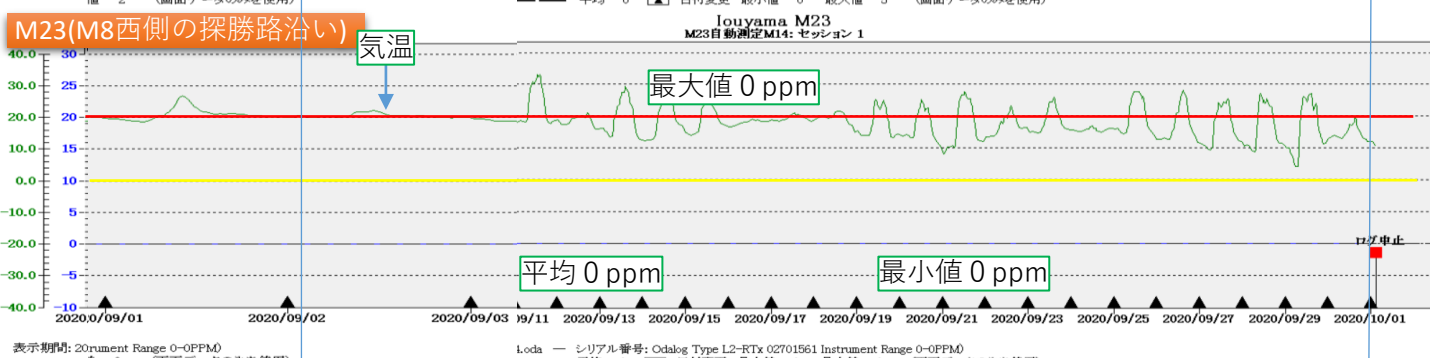
M12(県道1号の硫黄山側)



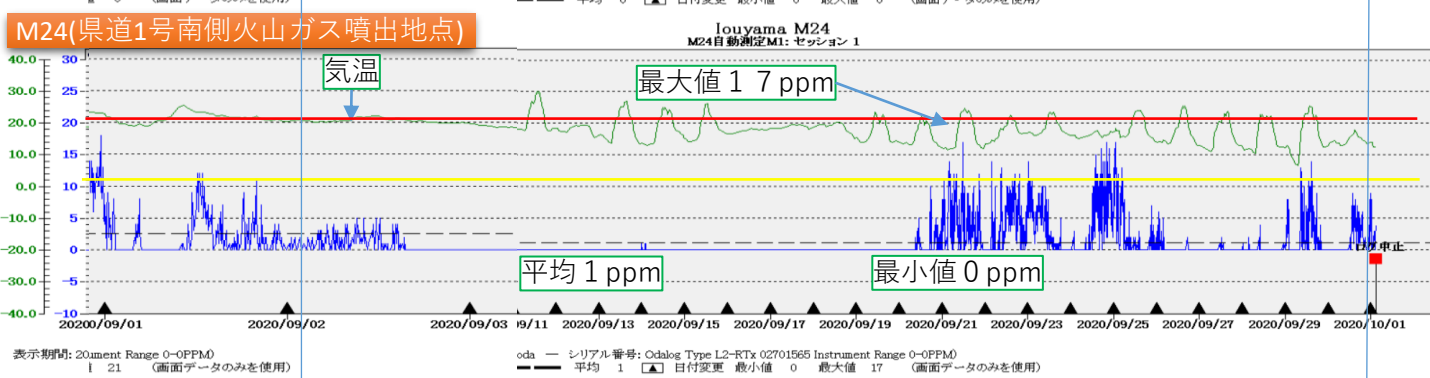
M22(県道1号噴気孔の南側)



M23(M8西側の探勝路沿い)



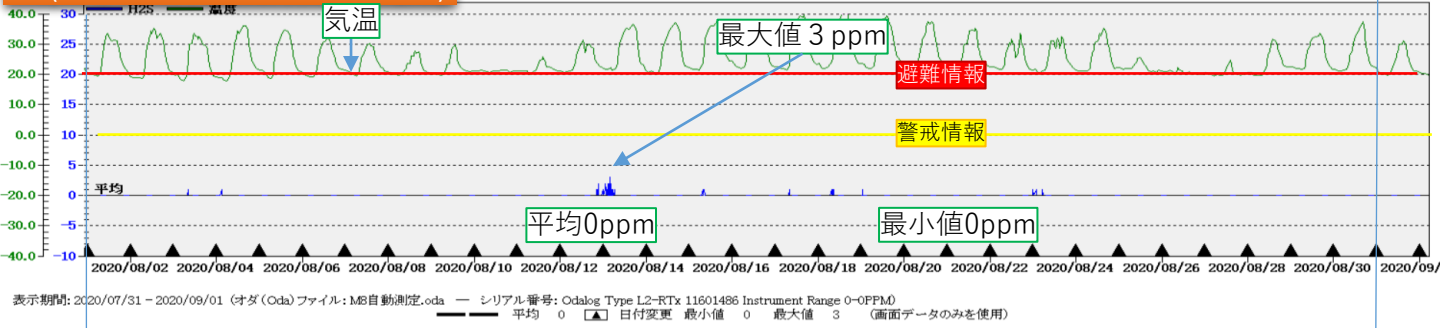
M24(県道1号南側火山ガス噴出地点)



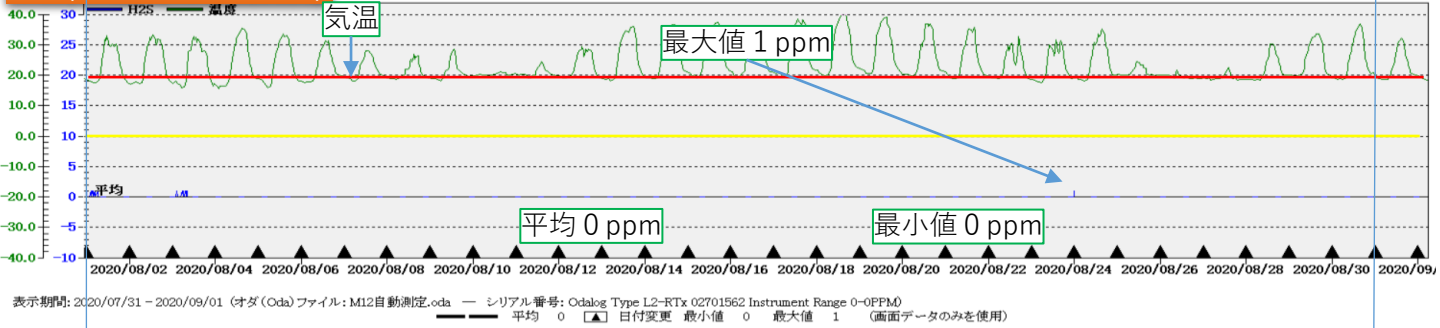
硫黄山周辺の火山ガス(H₂S)濃度測定結果 (8月)

(令和2年8月1日00:00~令和2年8月31日24:00)

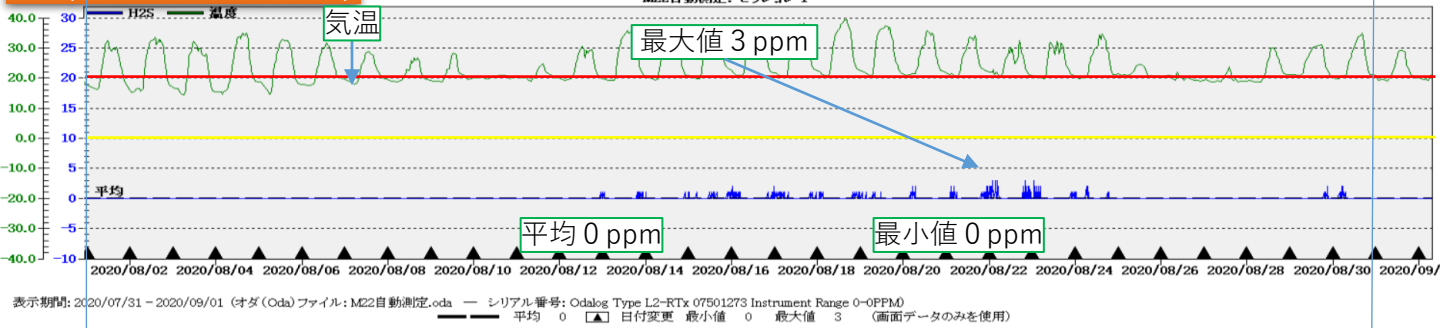
M8(県道1号西側火山ガス噴出地点)



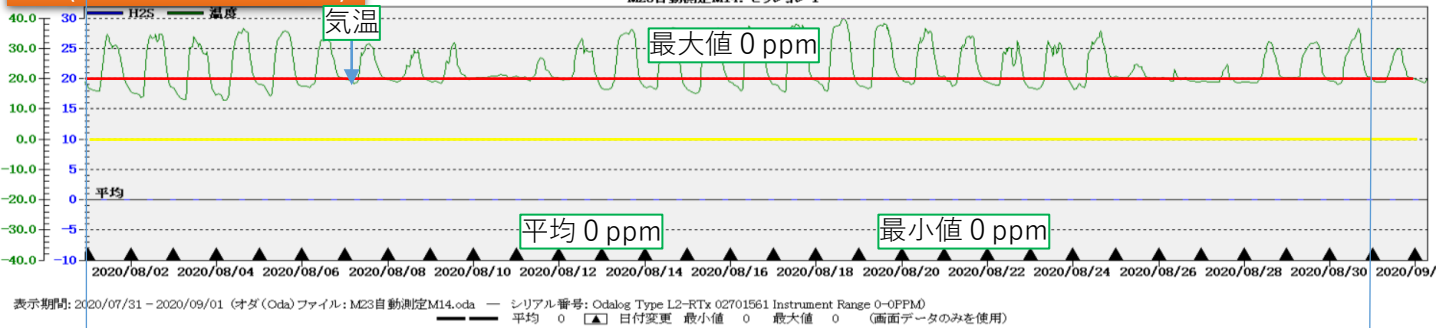
M12(県道1号の硫黄山側)



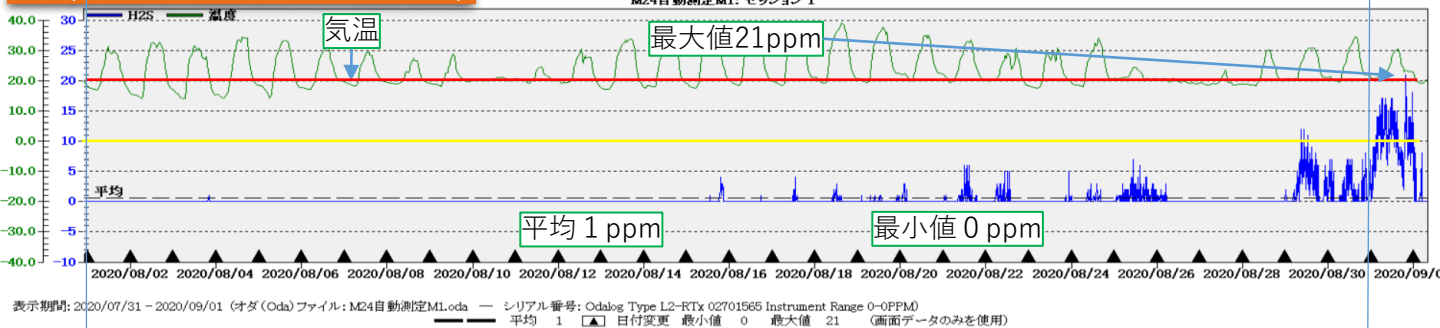
M22(県道1号噴気孔の南側)



M23(M8西側の探勝路沿い)



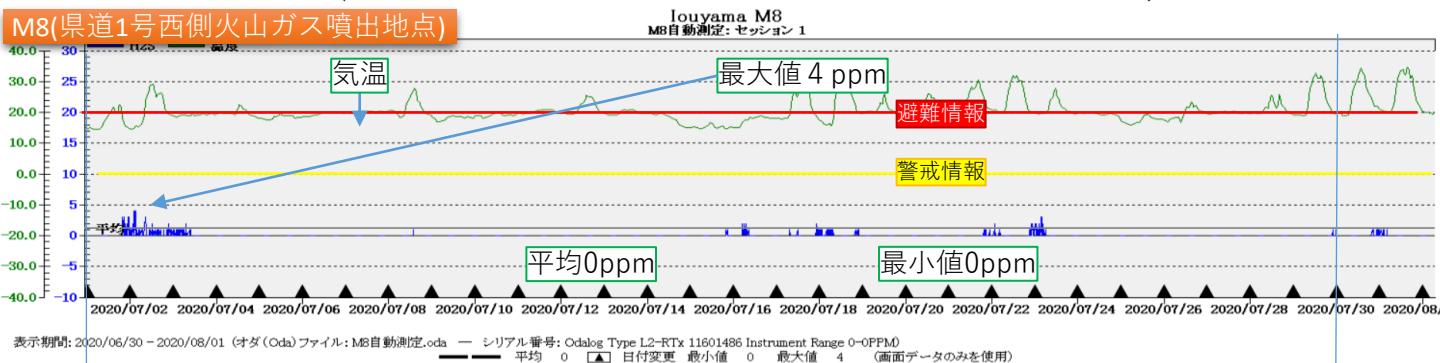
M24(県道1号南側火山ガス噴出地点)



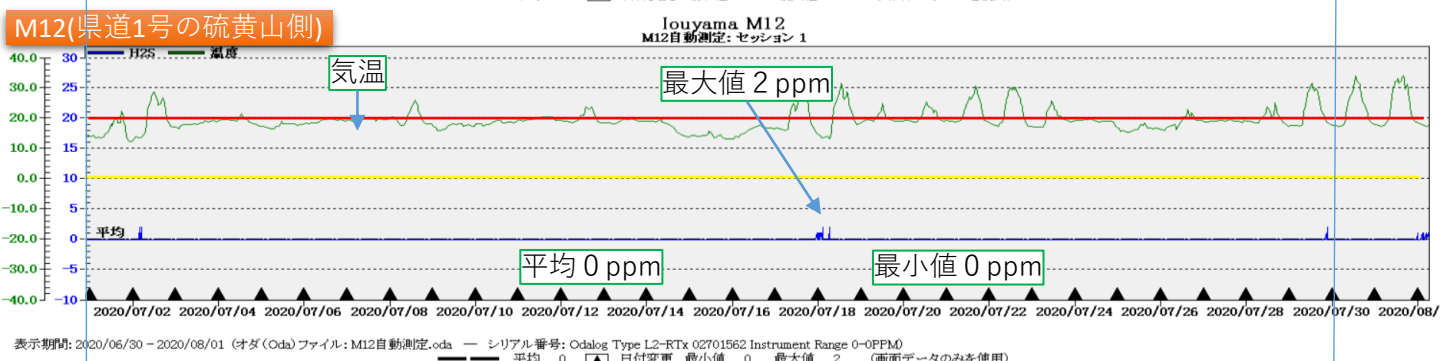
硫黄山周辺の火山ガス(H₂S)濃度測定結果 (7月)

(令和2年7月1日00:00~令和2年7月31日24:00)

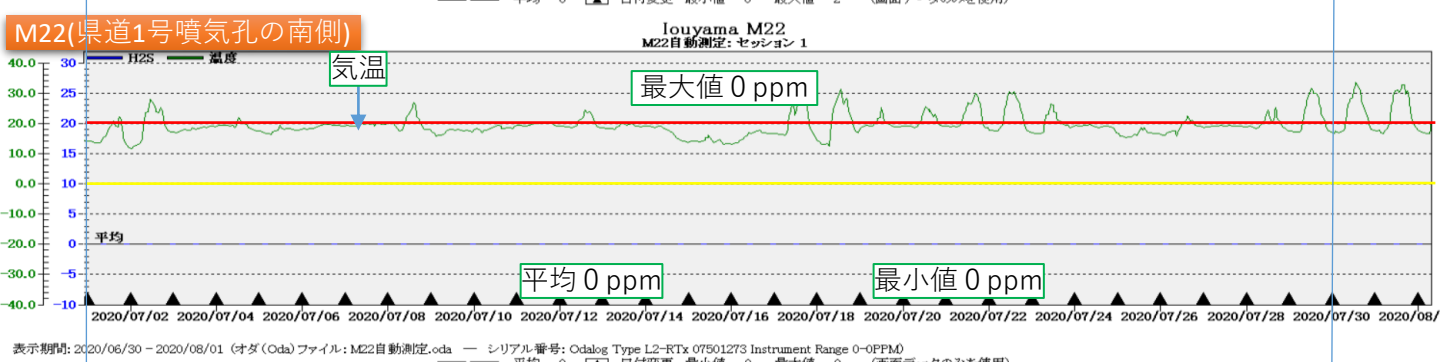
M8(県道1号西側火山ガス噴出地点)



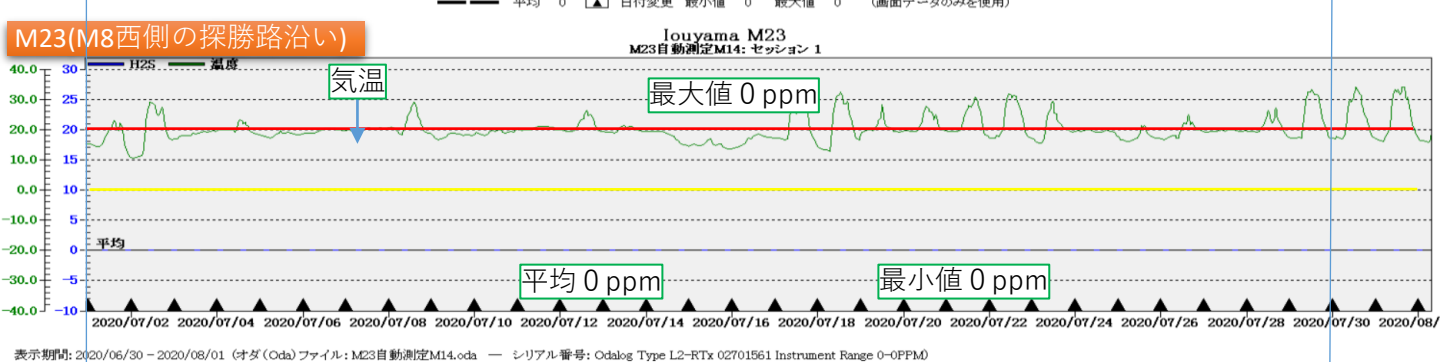
M12(県道1号の硫黄山側)



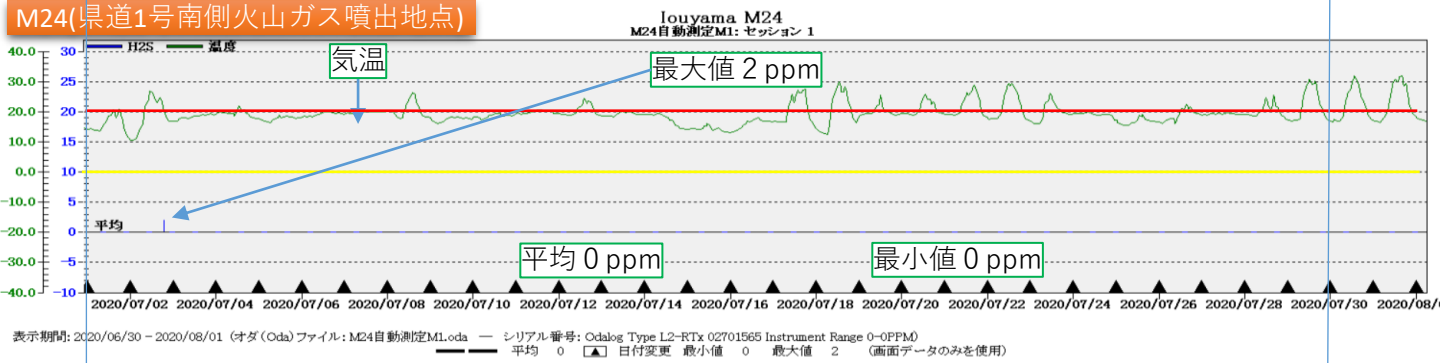
M22(県道1号噴気孔の南側)



M23(M8西側の探勝路沿い)



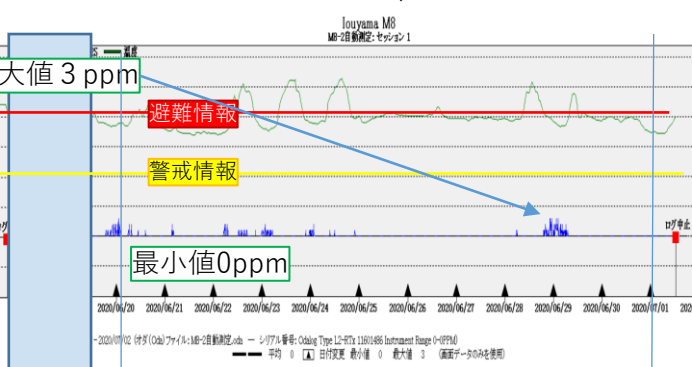
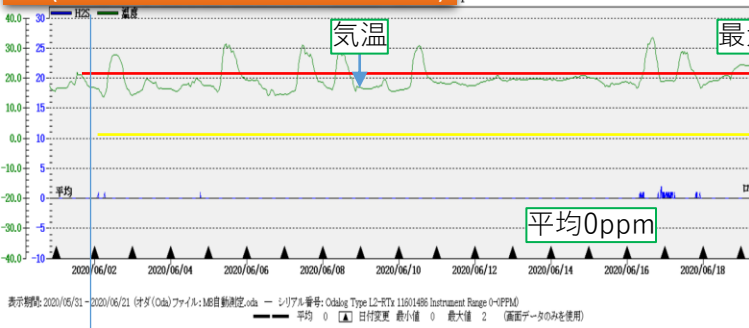
M24(県道1号南側火山ガス噴出地点)



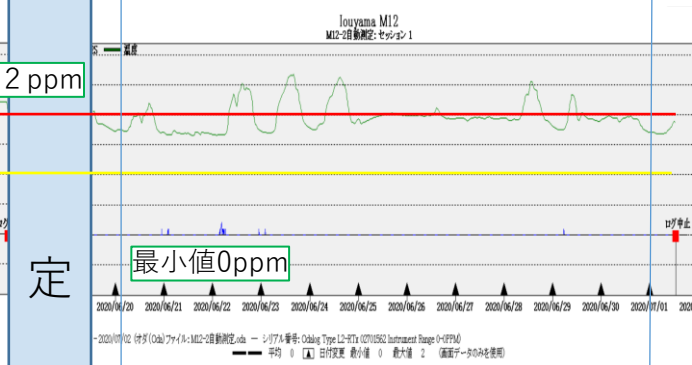
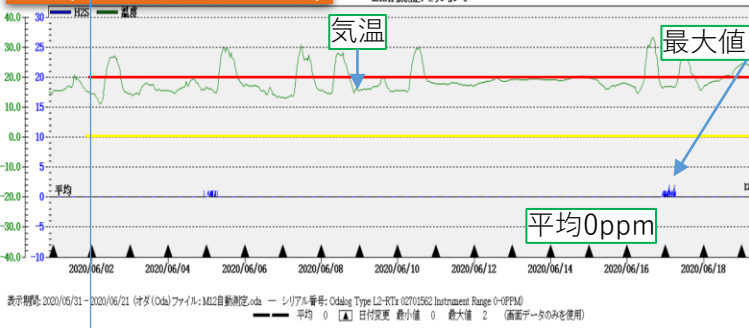
硫黄山周辺の火山ガス(H₂S)濃度測定結果 (6月)

(令和2年6月1日00:00~令和2年6月30日24:00)

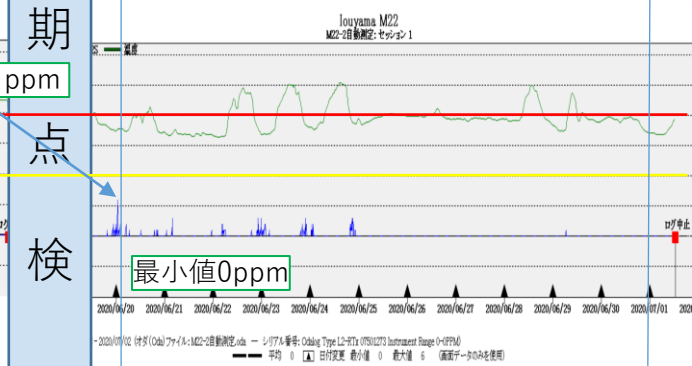
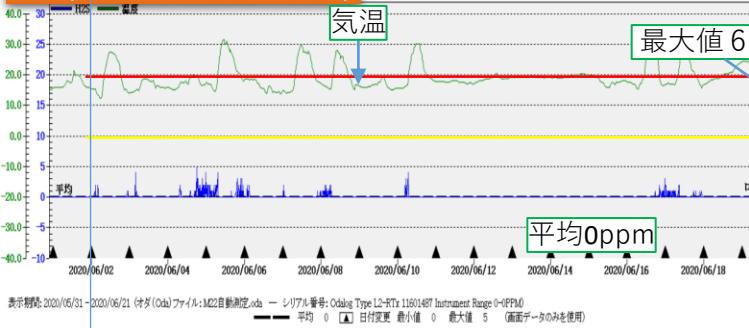
M8(県道1号西側火山ガス噴出地点)



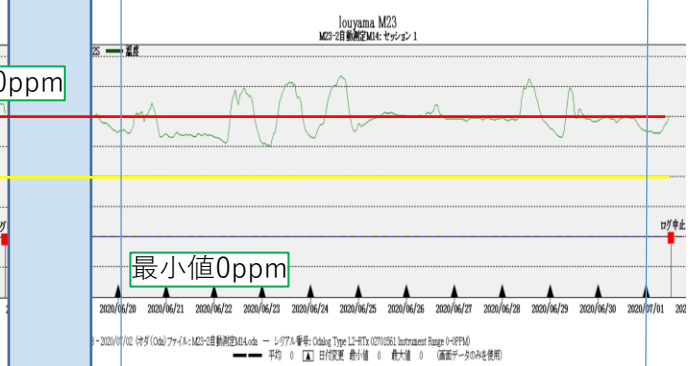
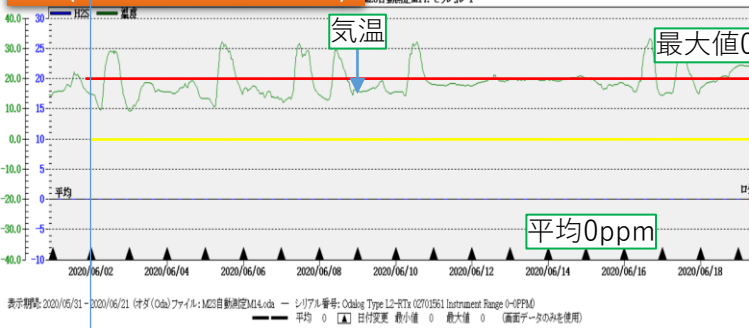
M12(県道1号の硫黄山側)



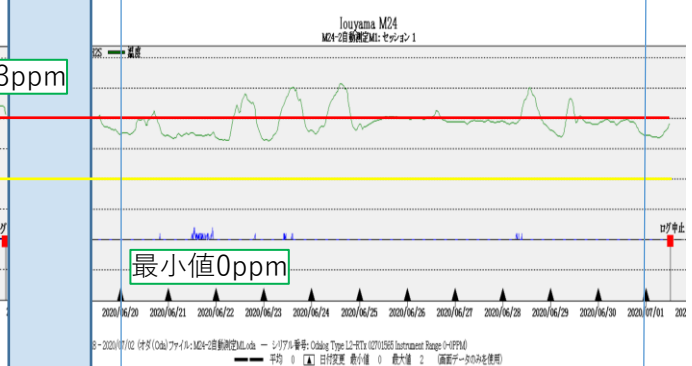
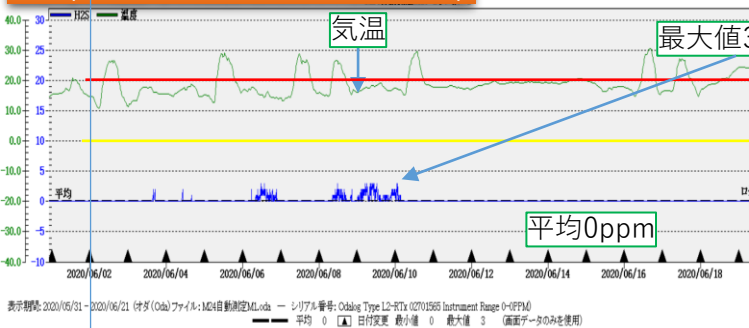
M22(県道1号噴気孔の南側)



M23(M8西側の探勝路沿い)



M24(県道1号南側火山ガス噴出地点)

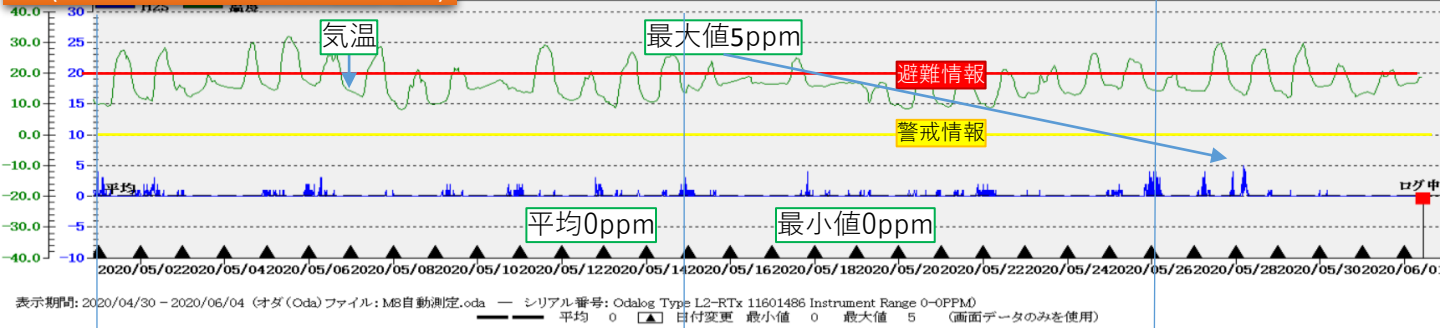


定期点検

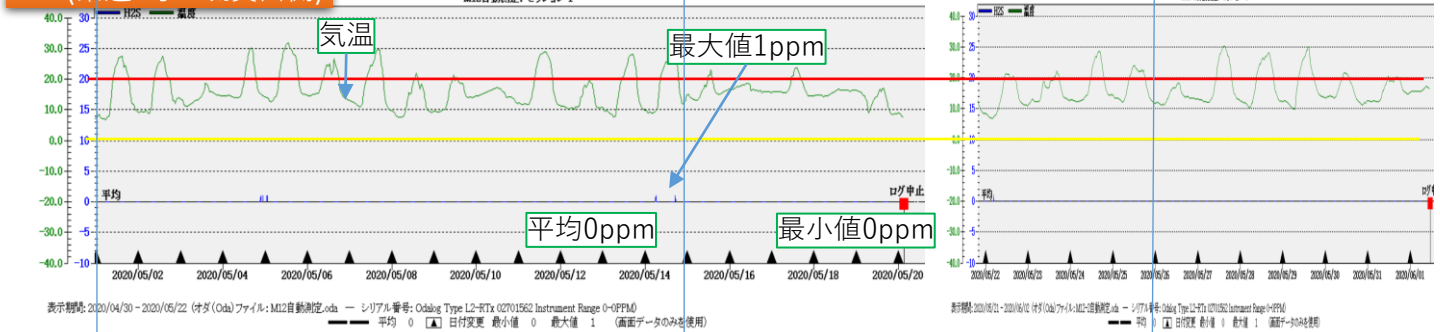
硫黄山周辺の火山ガス(H₂S)濃度測定結果 (5月)

(令和2年5月1日00:00~令和2年5月31日24:00)

M8(県道1号西側火山ガス噴出地点)



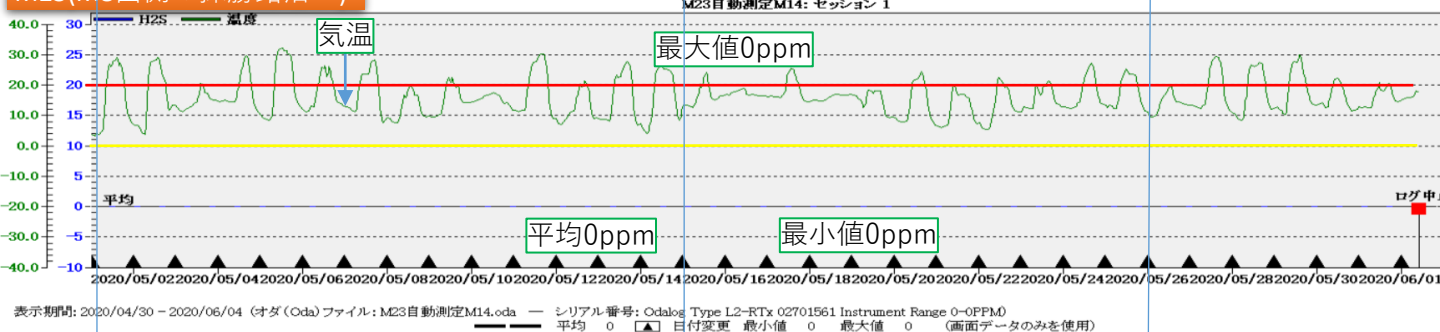
M12(県道1号の硫黄山側)



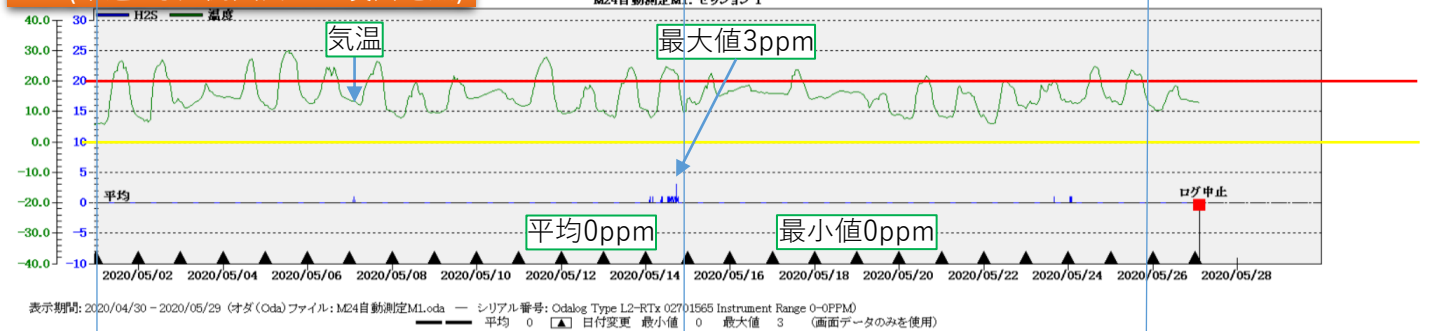
M22(県道1号噴気孔の南側)



M23(M8西側の探勝路沿い)



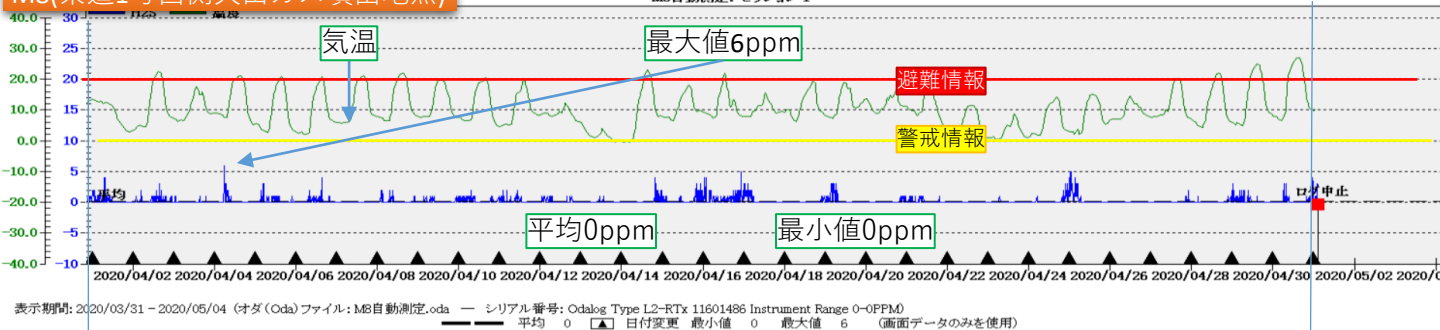
M24(県道1号南側火山ガス噴出地点)



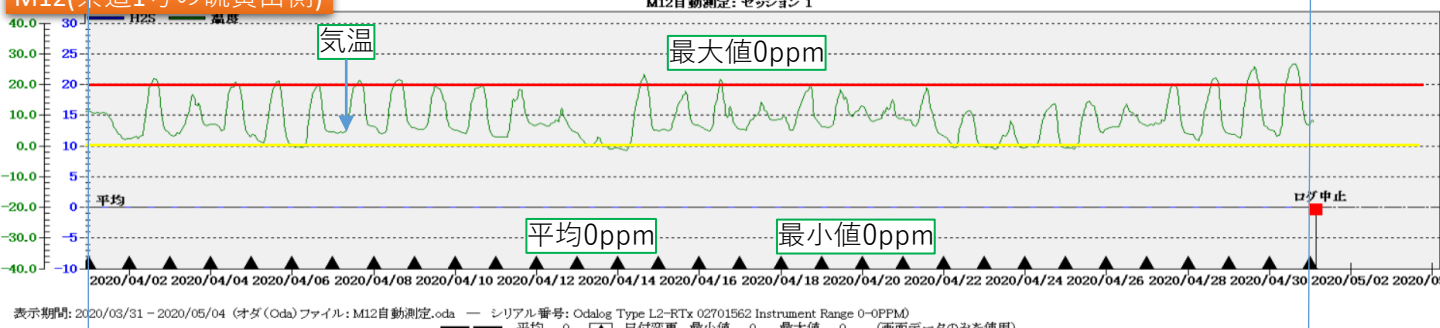
硫黄山周辺の火山ガス(H₂S)濃度測定結果 (4月)

(令和2年4月1日00:00~令和2年4月30日24:00)

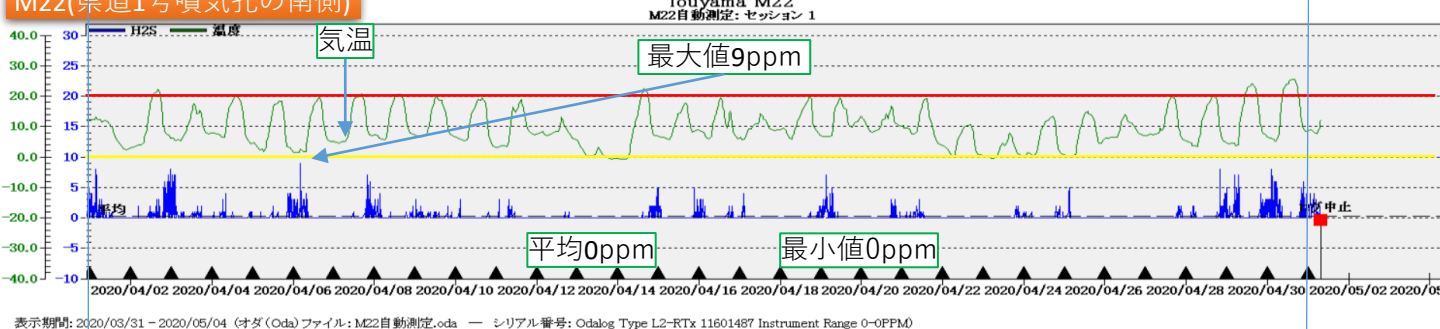
M8(県道1号西側火山ガス噴出地点)



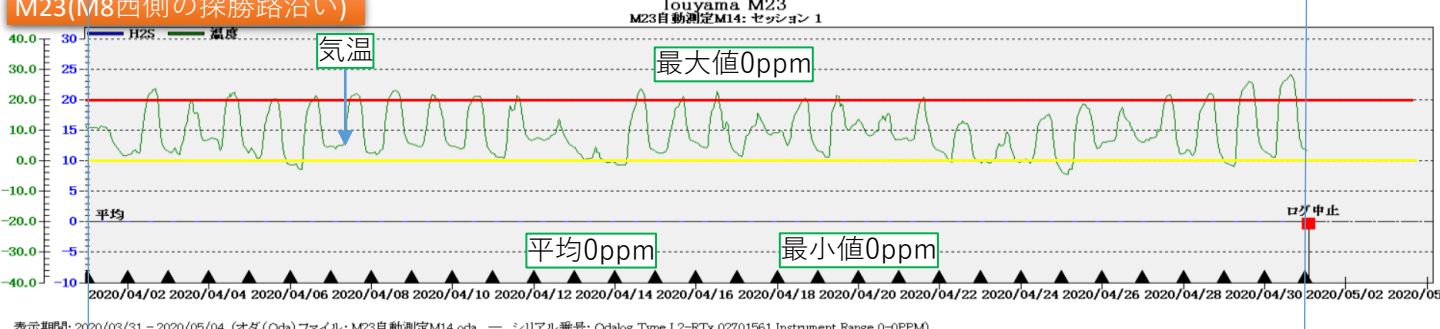
M12(県道1号の硫黄山側)



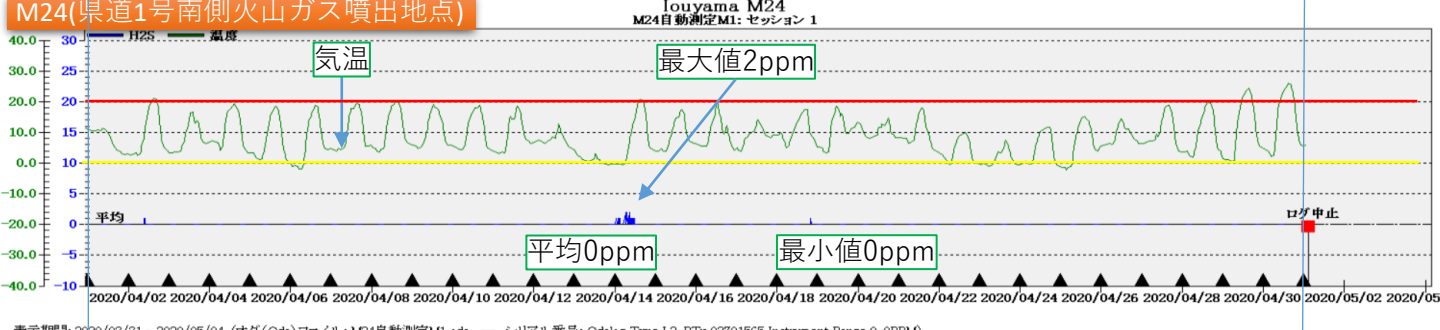
M22(県道1号噴気孔の南側)



M23(M8西側の探勝路沿い)



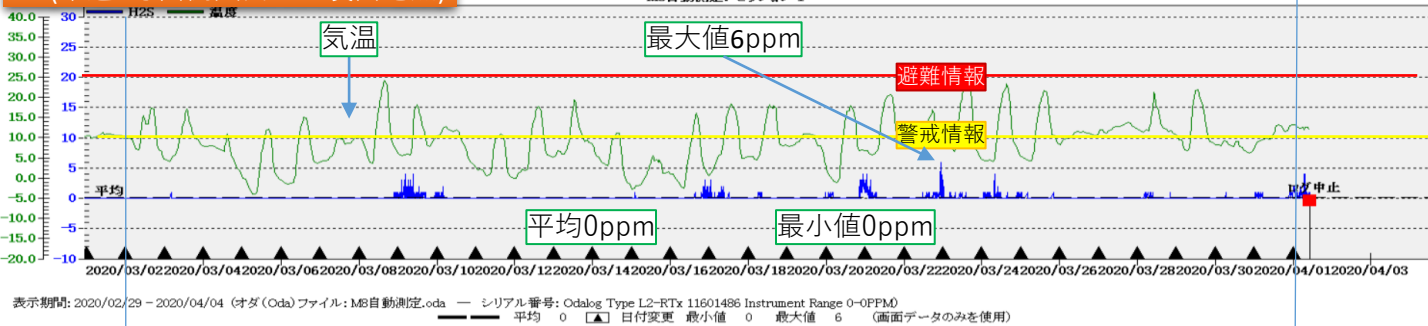
M24(県道1号南側火山ガス噴出地点)



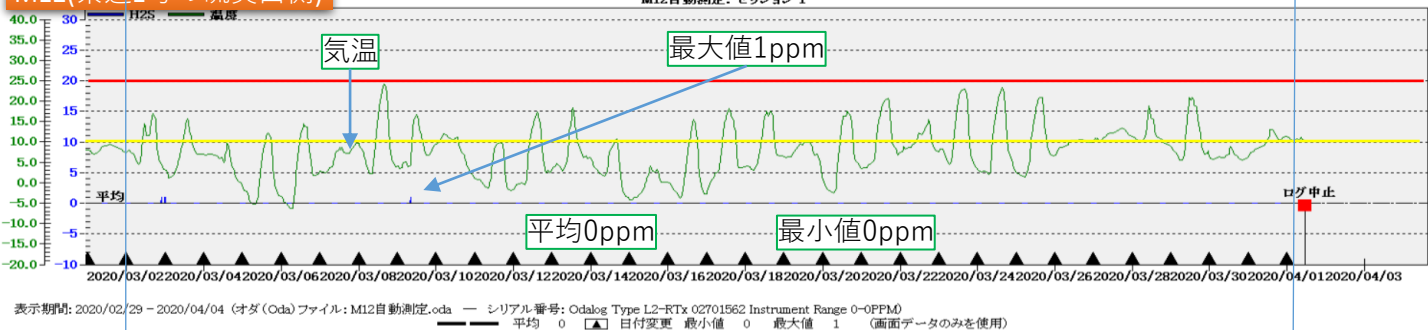
硫黄山周辺の火山ガス(H₂S)濃度測定結果 (3月)

(令和2年3月1日00:00~令和2年3月31日24:00)

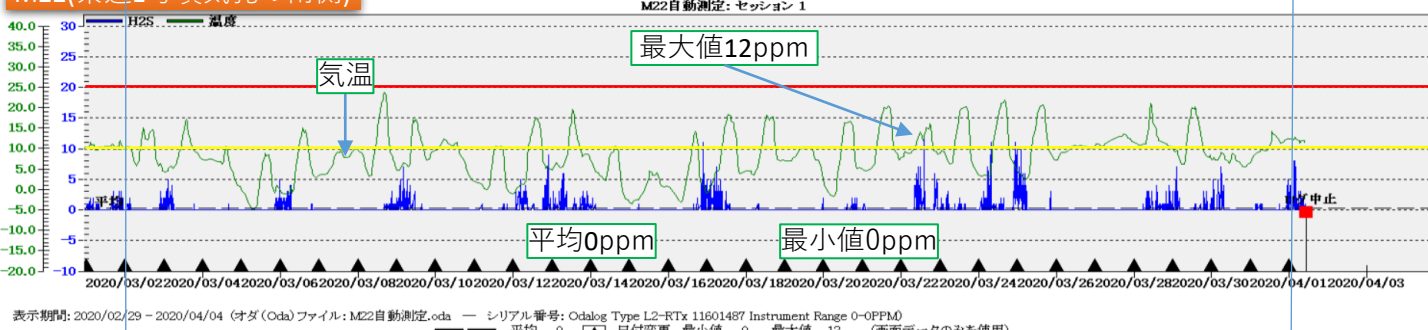
M8(県道1号西側火山ガス噴出地点)



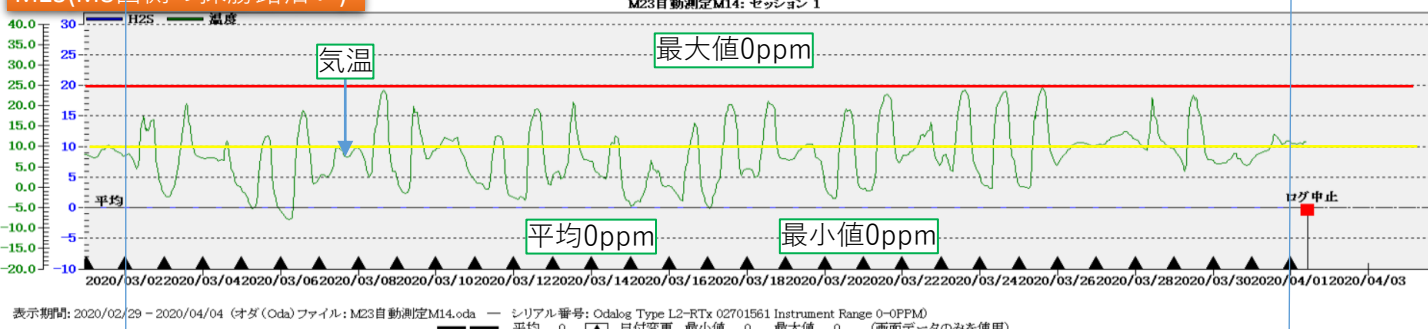
M12(県道1号の硫黄山側)



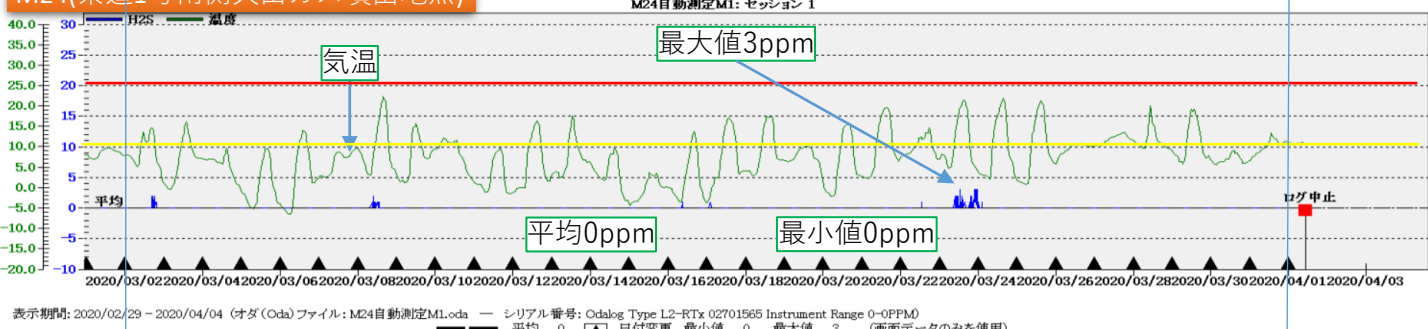
M22(県道1号噴気孔の南側)



M23(M8西側の探勝路沿い)



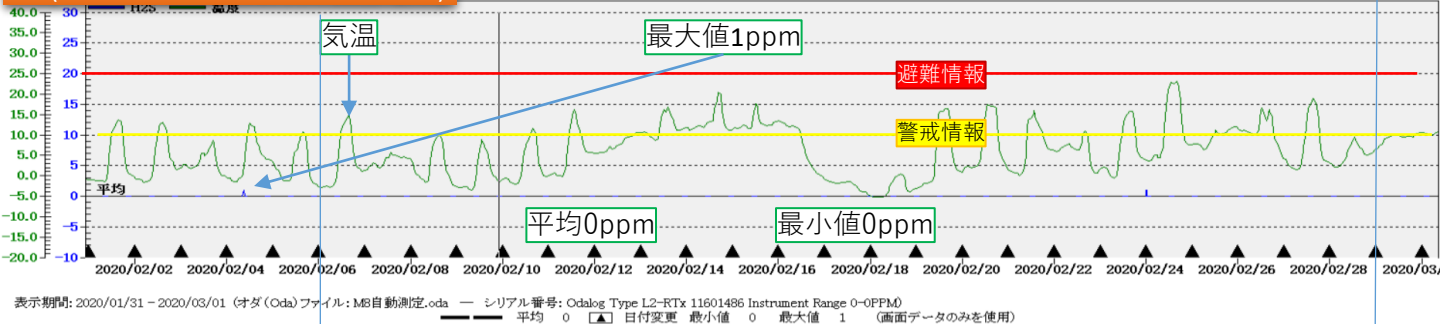
M24(県道1号南側火山ガス噴出地点)



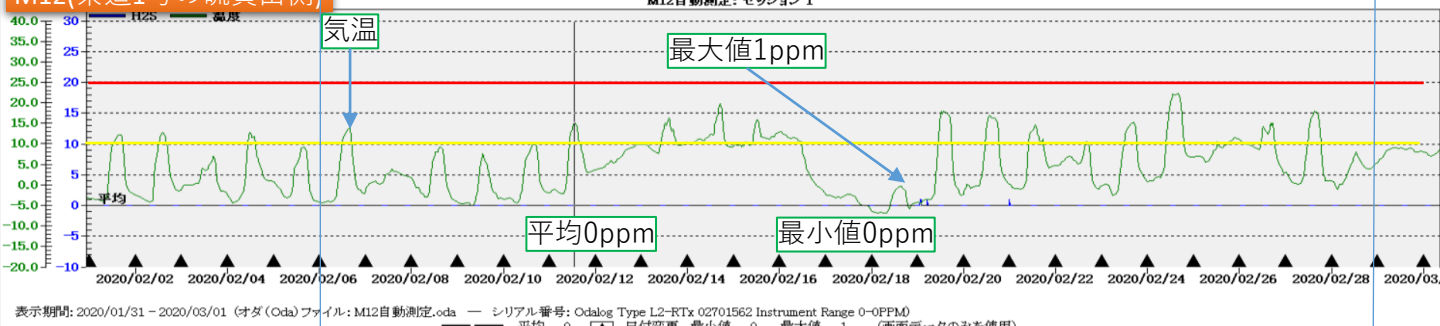
硫黄山周辺の火山ガス(H₂S)濃度測定結果 (2月)

(令和2年2月1日00:00~令和2年2月29日24:00)

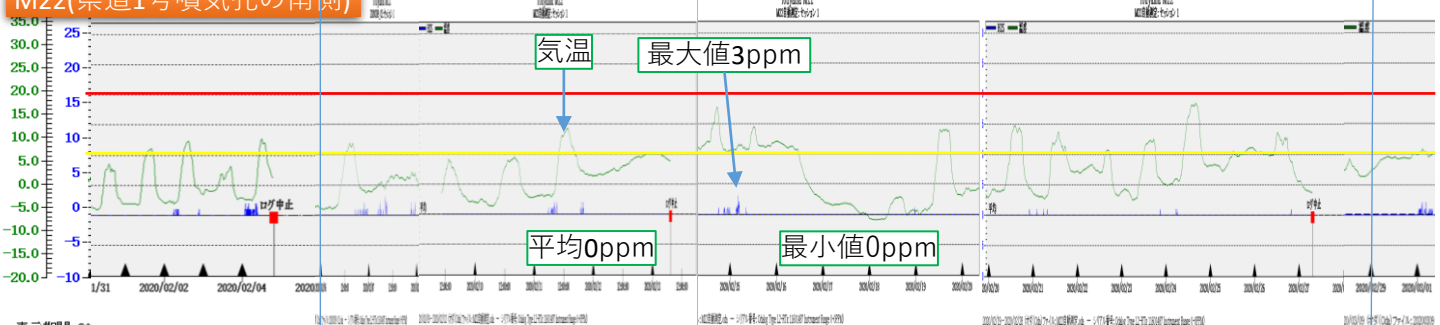
M8(県道1号西側火山ガス噴出地点)



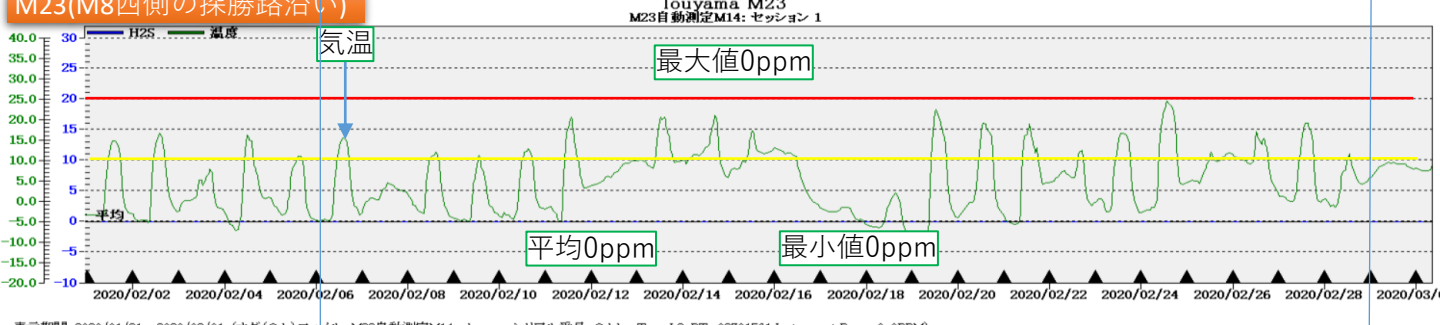
M12(県道1号の硫黄山側)



M22(県道1号噴気孔の南側)



M23(M8西側の探勝路沿い)



M24(県道1号南側火山ガス噴出地点)

