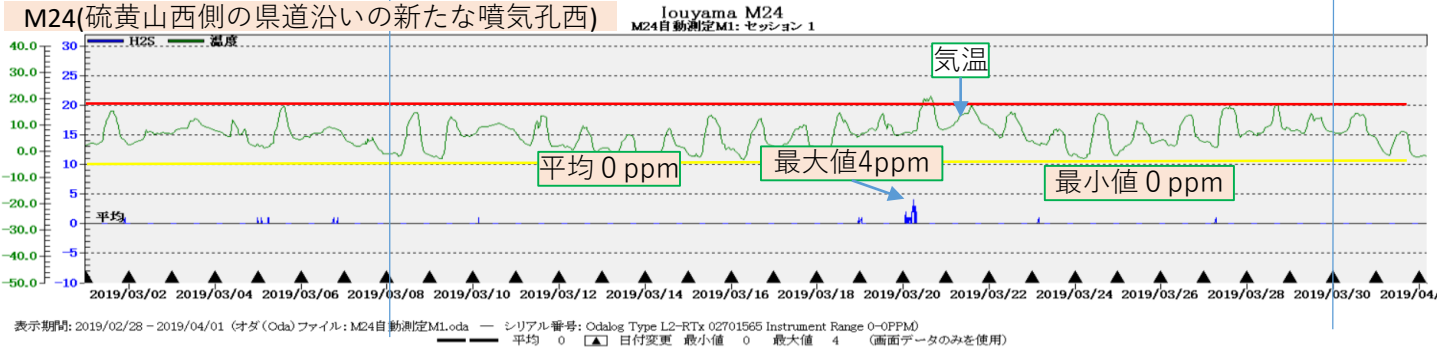
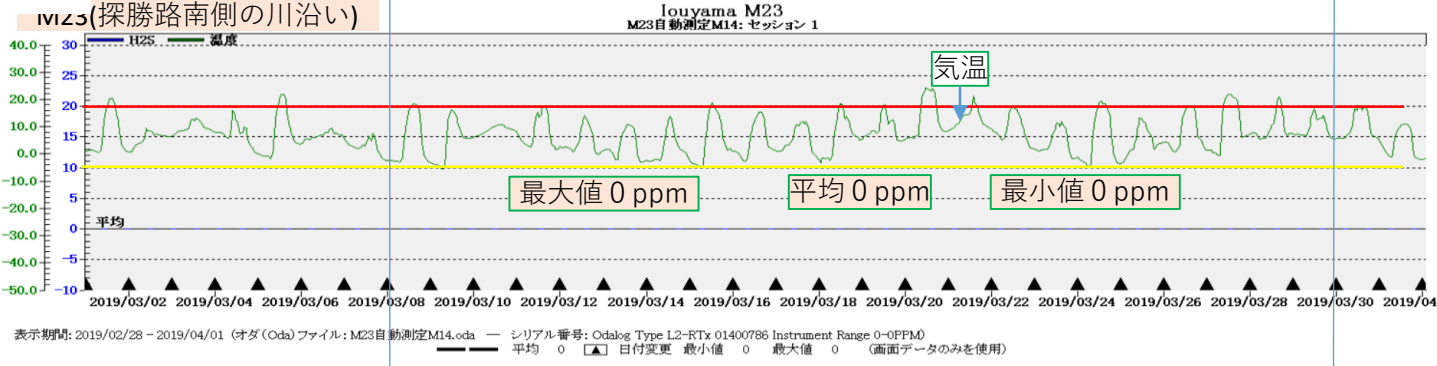
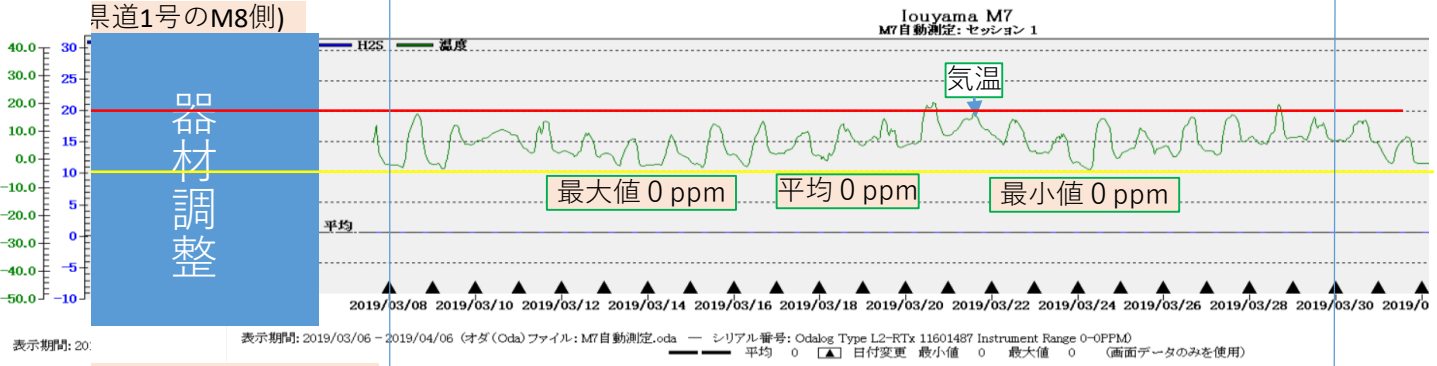
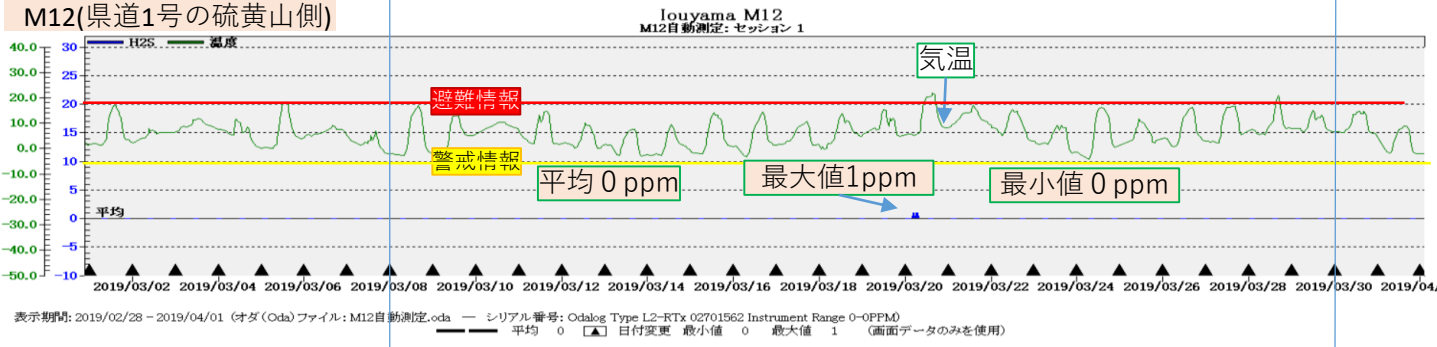
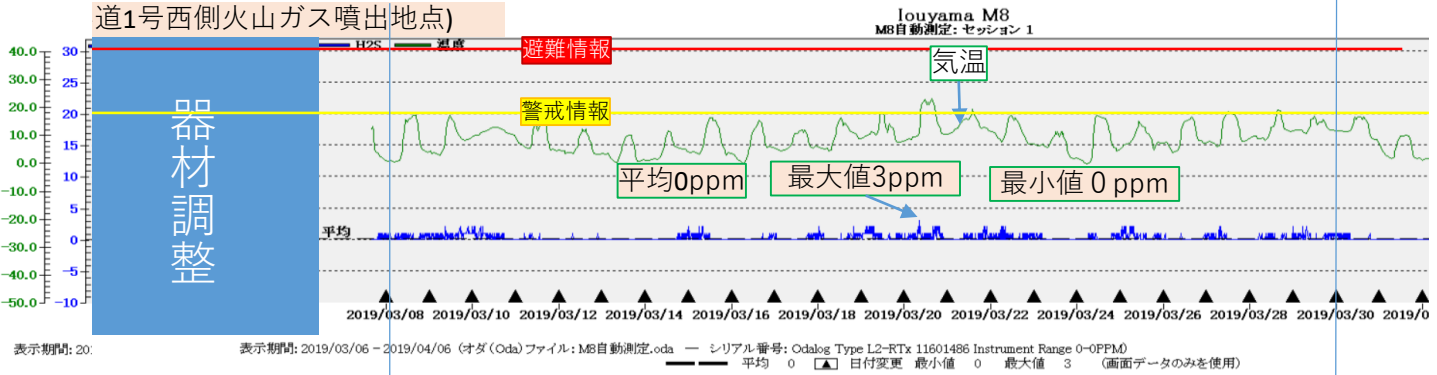


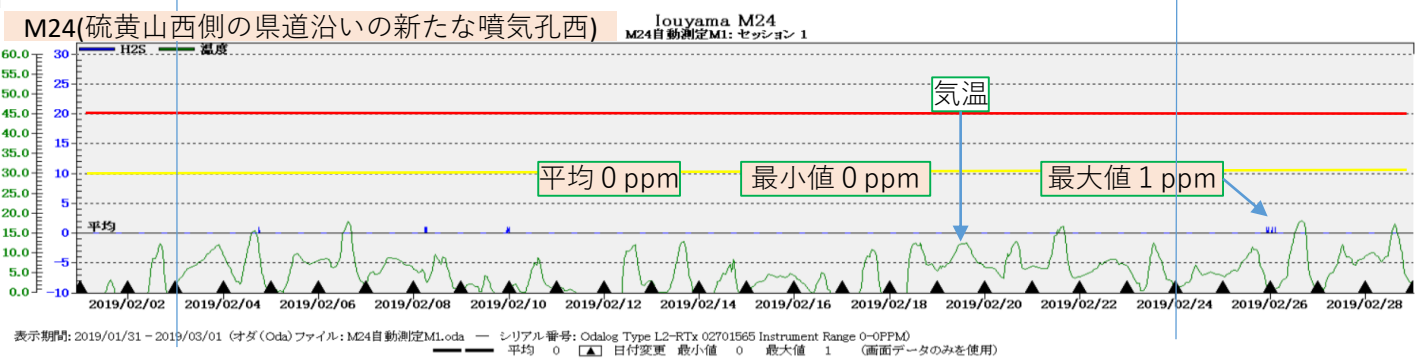
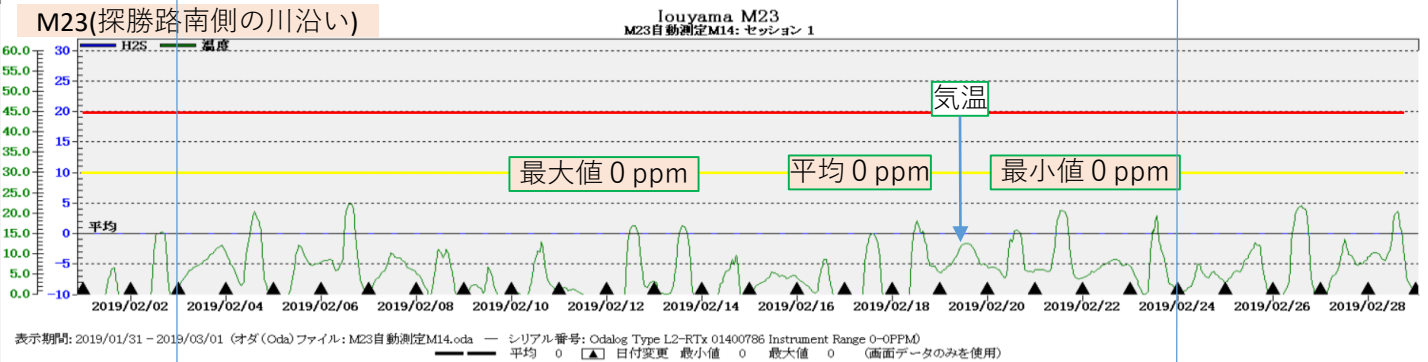
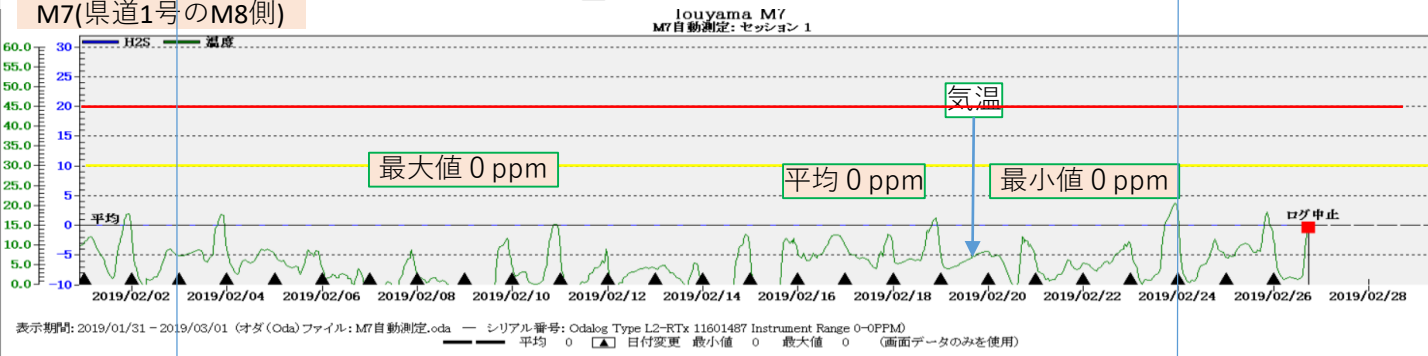
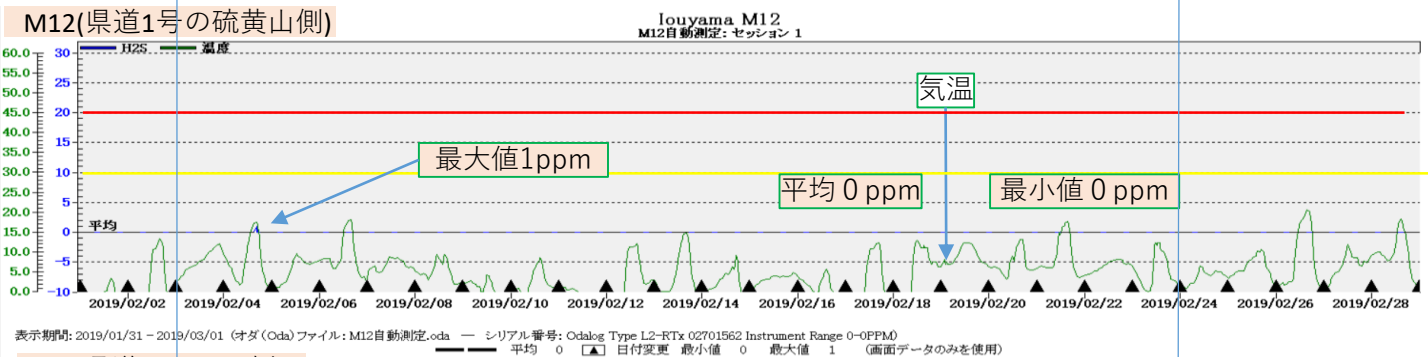
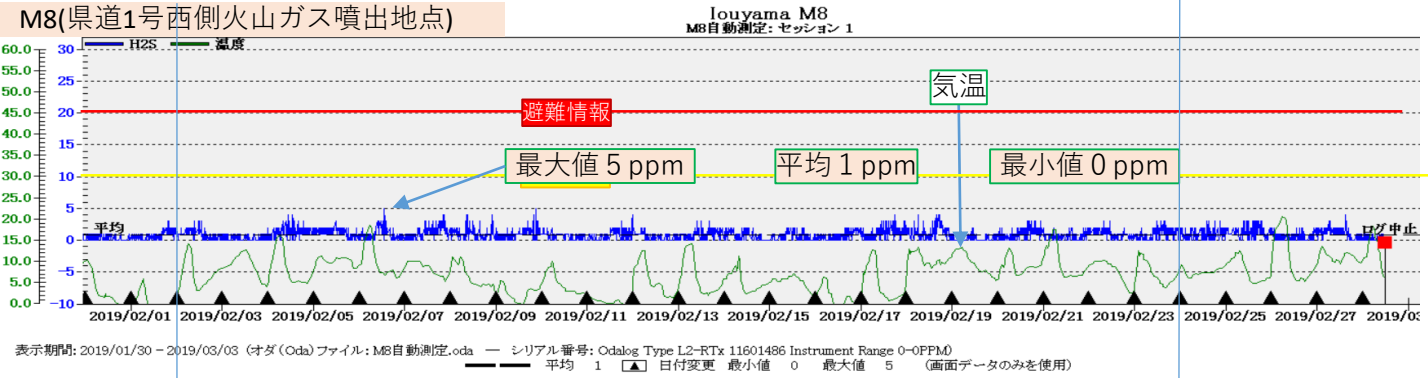
硫黄山周辺の火山ガス (H₂S) 濃度測定結果 (3月)

(平成31年3月1日00:00~3月31日00:00)



硫黄山周辺の火山ガス (H₂S) 濃度測定結果 (2月)

(平成31年2月1日00:00~2月28日00:00)

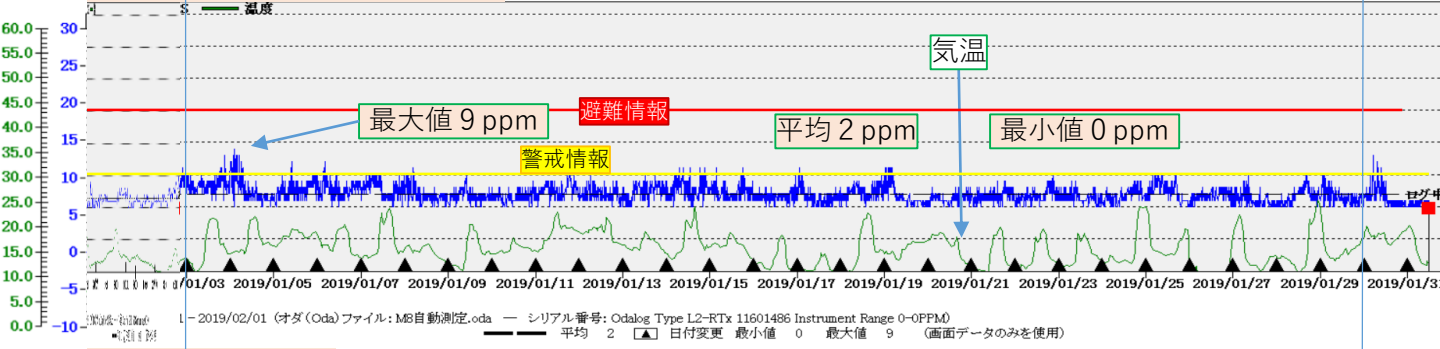


硫黄山周辺の火山ガス (H₂S) 濃度測定結果 (1月)

(平成31年1月1日00:00~1月31日00:00)

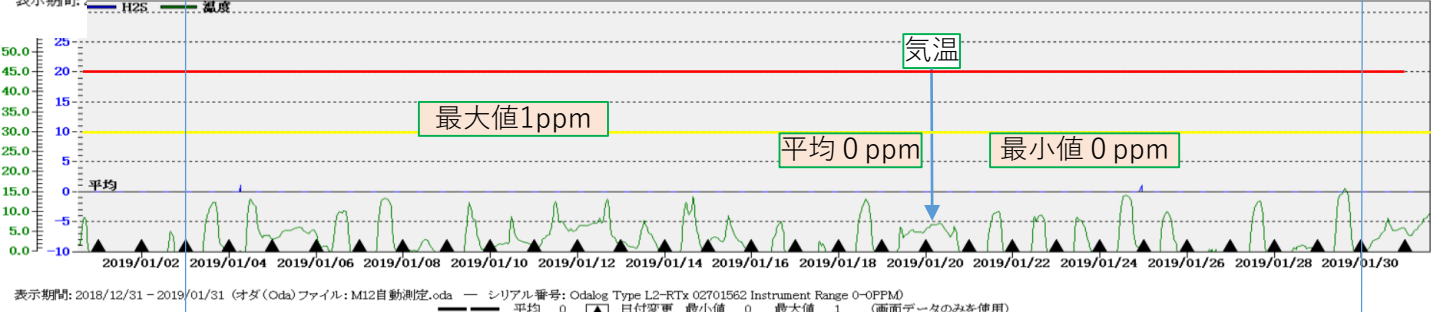
県道1号西側火山ガス噴出地点)

Iouyama M8
M8自動測定: セッション 1



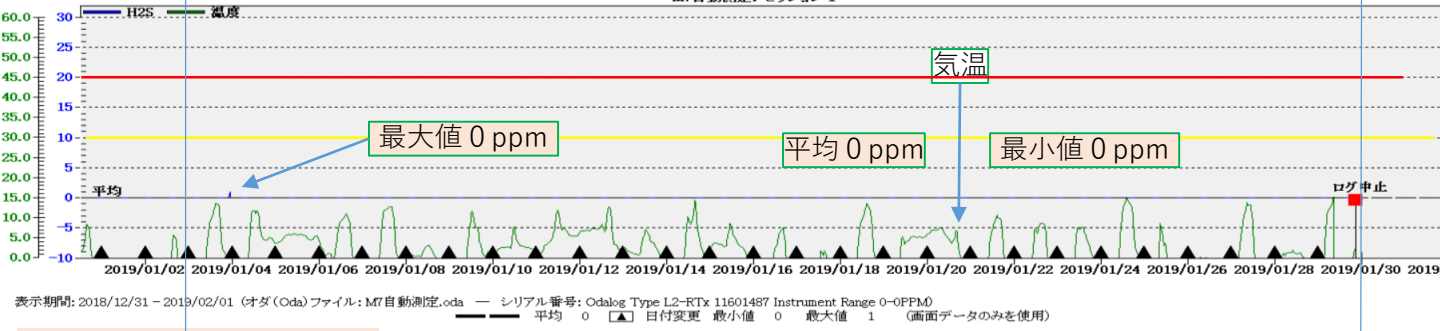
県道1号の硫黄山側)

Iouyama M12
M12自動測定: セッション 1



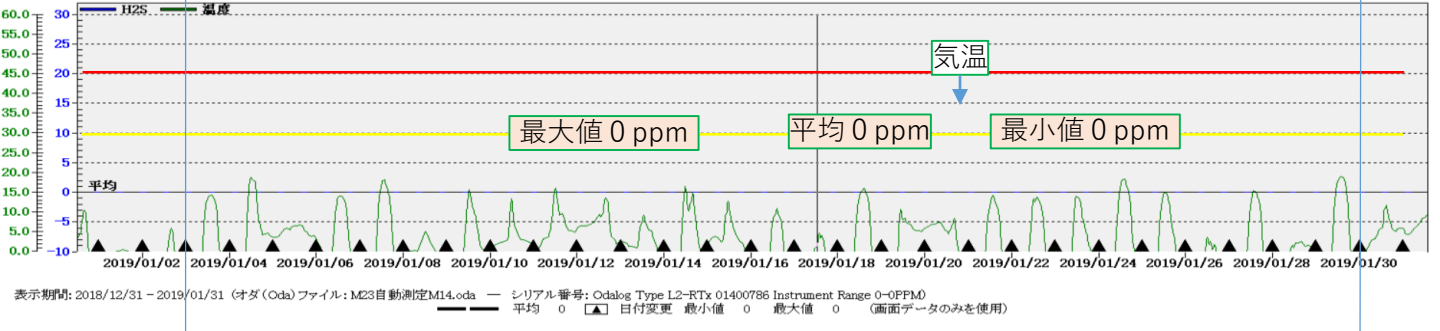
M7(県道1号のM8側)

Iouyama M7
M7自動測定: セッション 1



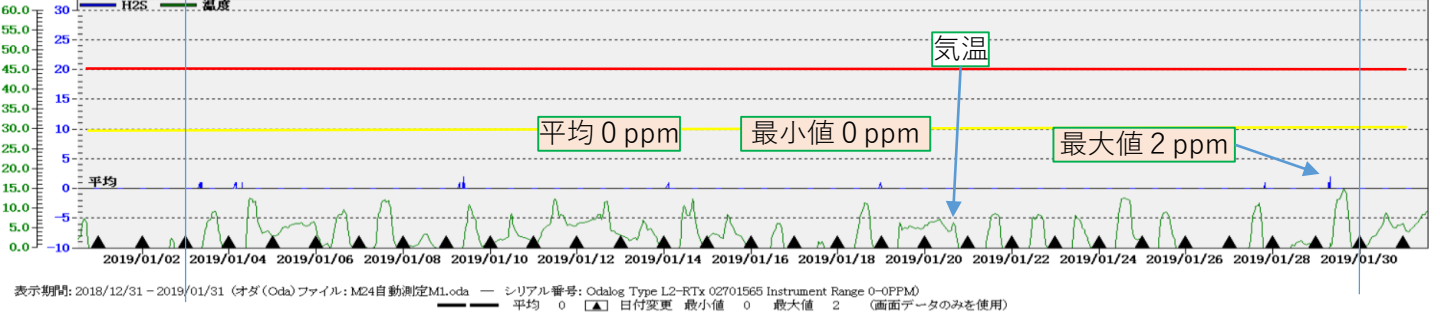
M23(探勝路南側の川沿い)

Iouyama M23
M23自動測定M14: セッション 1



M24(硫黄山西側の県道沿いの新たな噴気孔西)

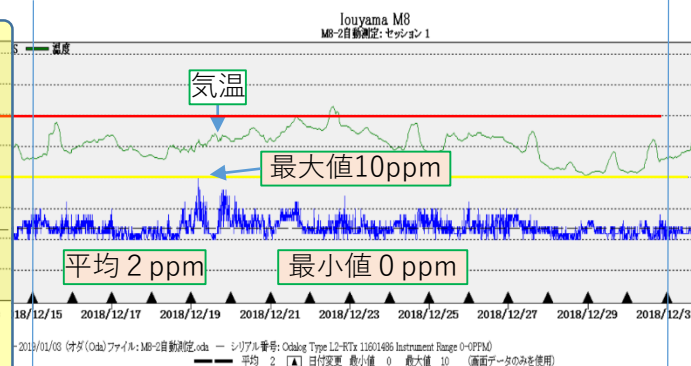
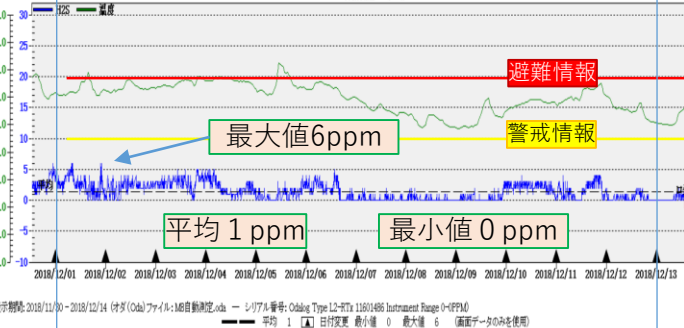
Iouyama M24
M24自動測定M1: セッション 1



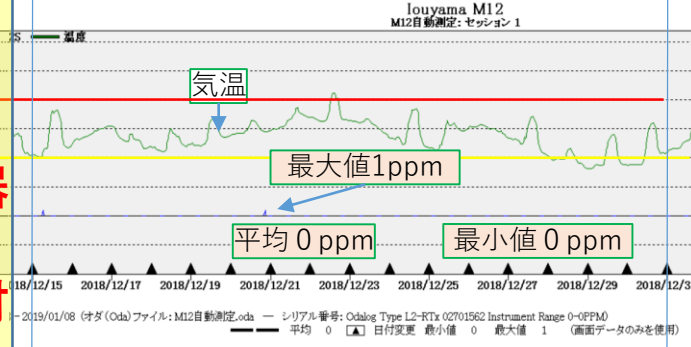
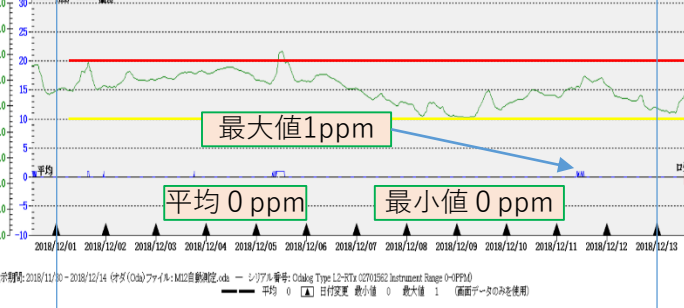
硫黄山周辺の火山ガス (H₂S) 濃度測定結果 (12月)

(平成30年12月1日00:00~12月31日00:00)

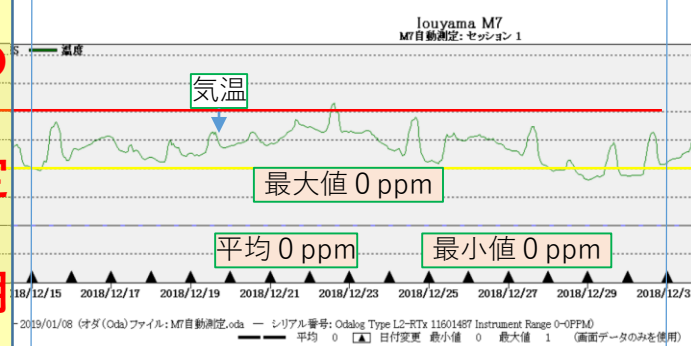
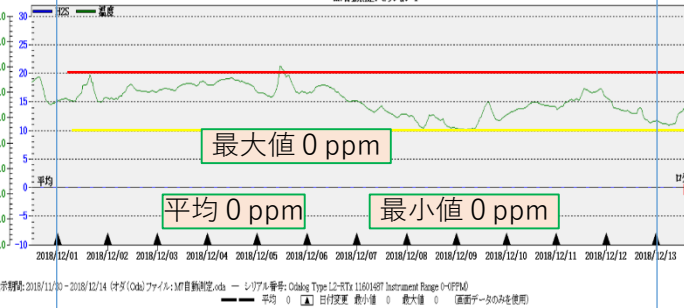
M8(県道1号西側火山ガス噴出地点)



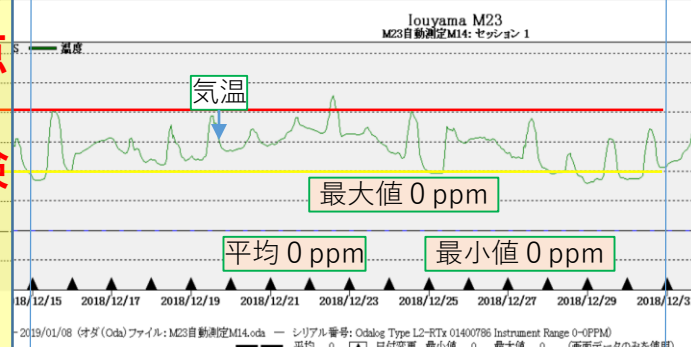
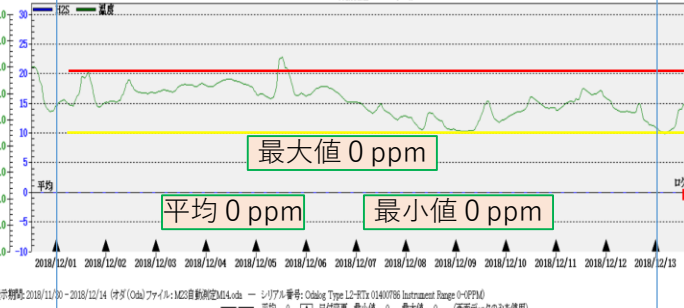
M12(県道1号の硫黄山側)



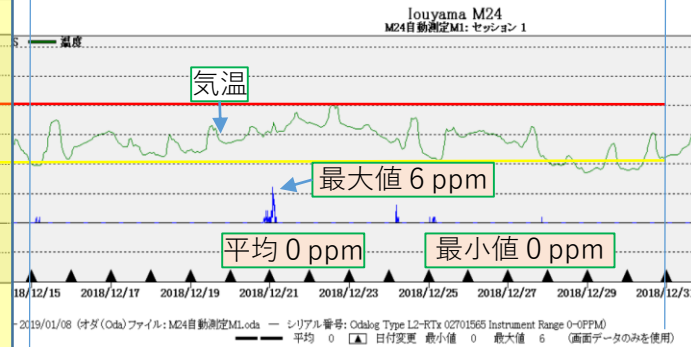
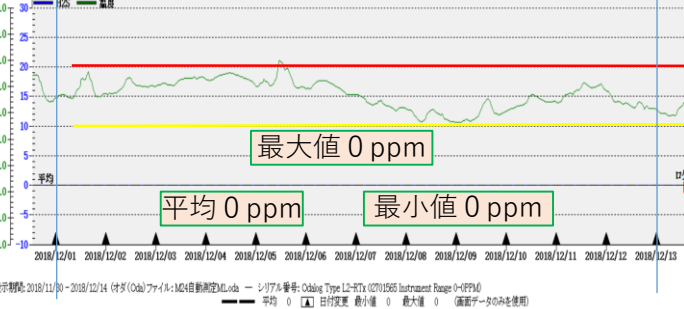
M7(県道1号のM8側)



M23(探勝路南側の川沿い)



M24(硫黄山西側の県道沿いの新たな噴気孔西)

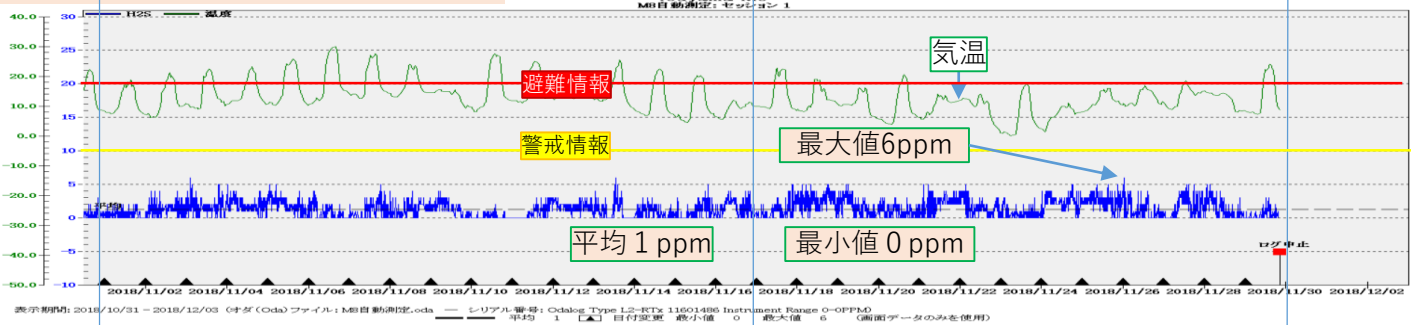


器
材
の
定
期
点
検

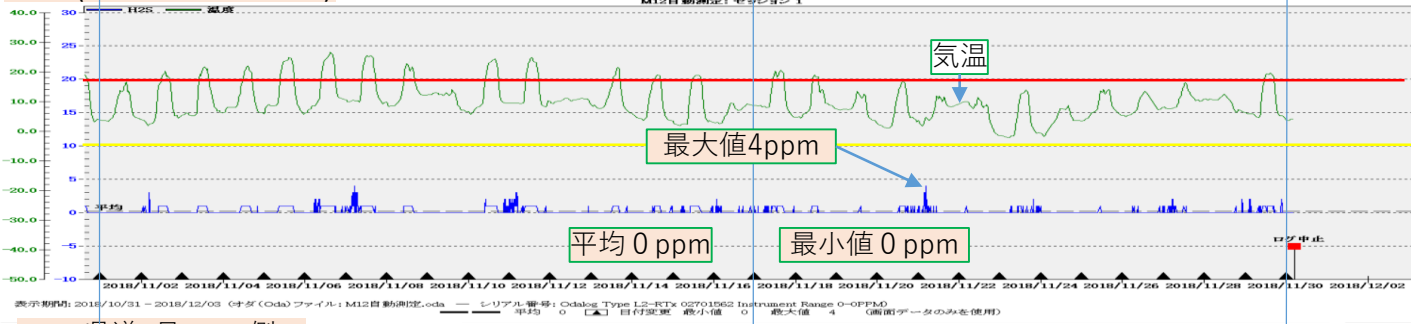
硫黄山周辺の火山ガス (H₂S) 濃度測定結果 (1 1月)

(平成30年11月1日00:00~11月30日00:00)

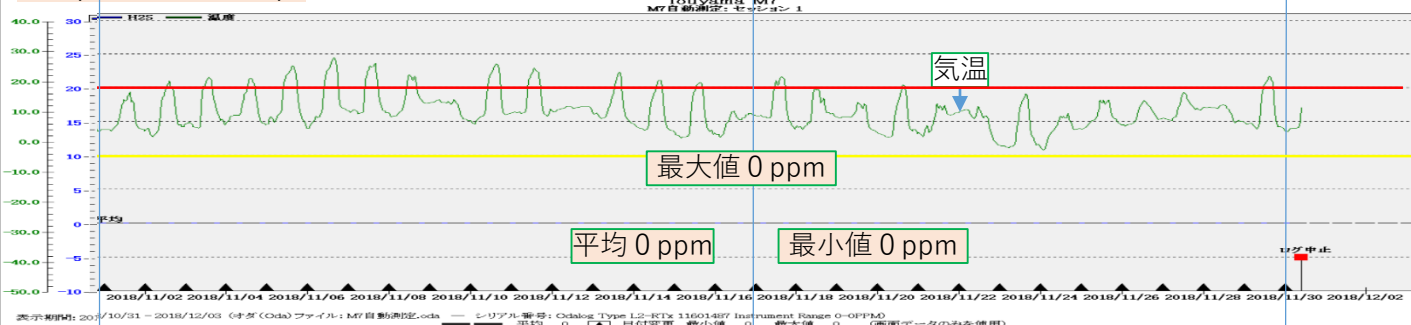
M8(県道1号西側火山ガス噴出地点)



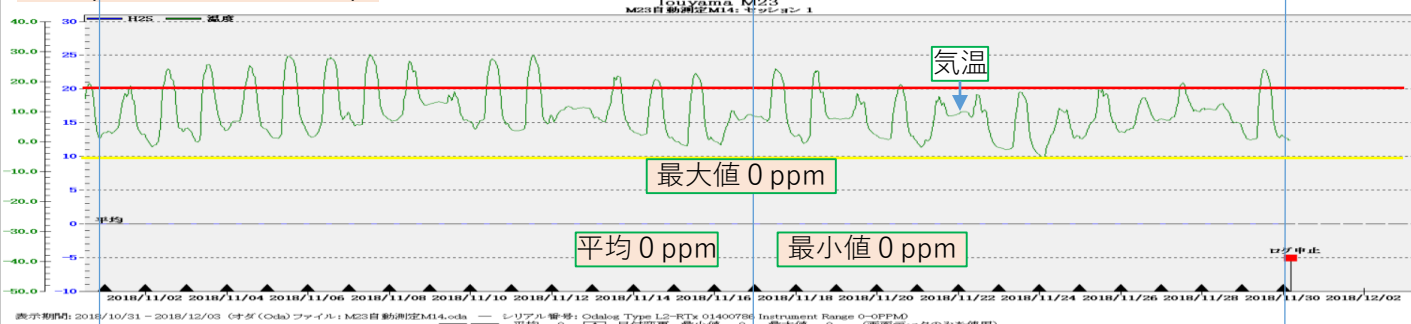
M12(県道1号の硫黄山側)



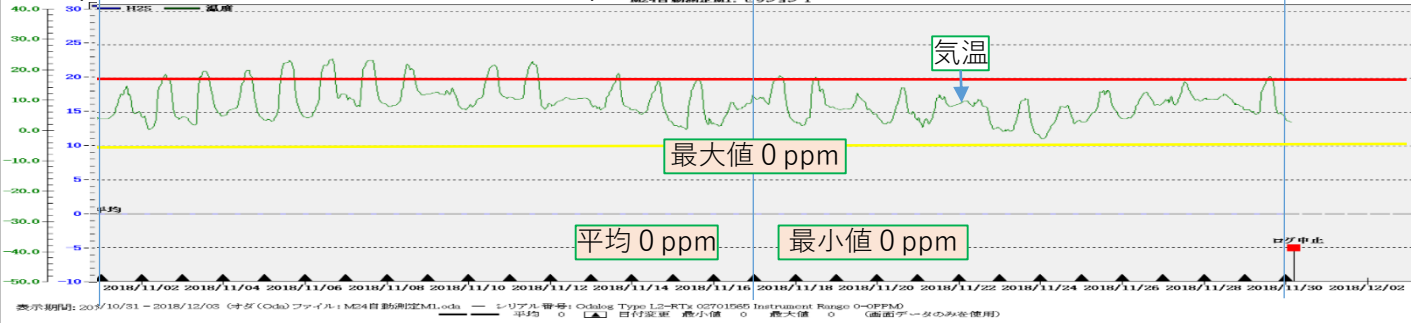
M7(県道1号のM8側)



M23(探勝路南側の川沿い)



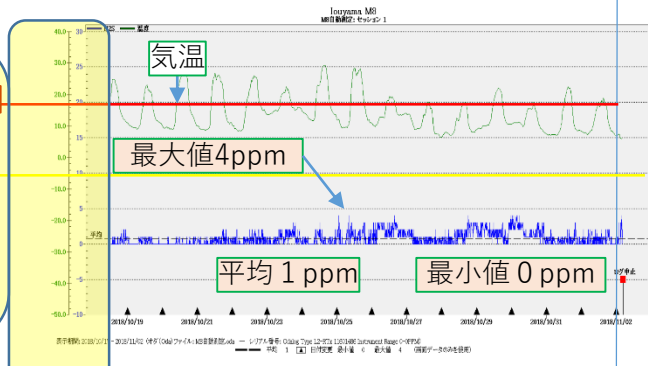
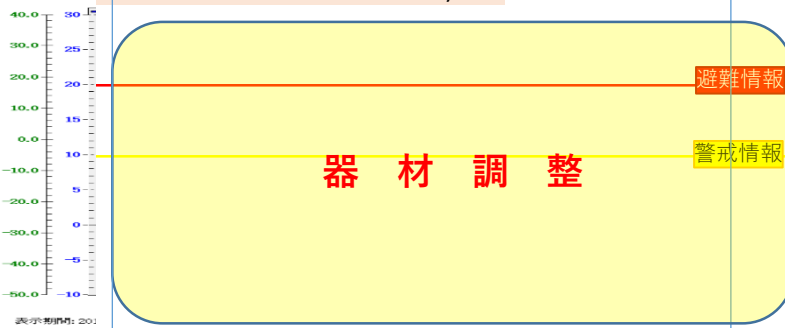
M24(硫黄山西側の県道沿いの新たな噴気孔西)



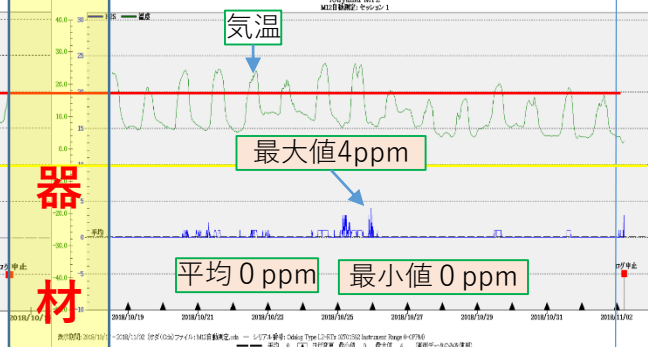
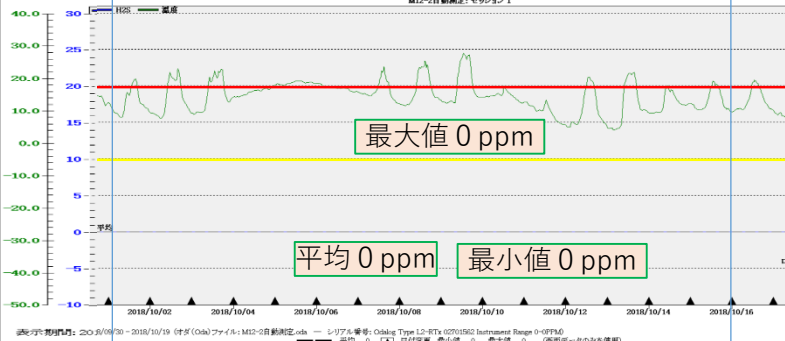
硫黄山周辺の火山ガス (H₂S) 濃度測定結果 (10月)

(平成30年10月1日00:00~10月31日00:00)

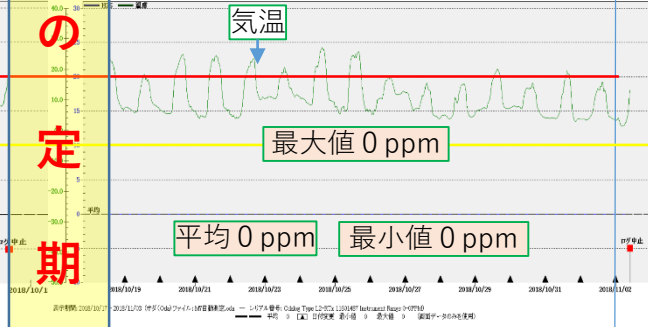
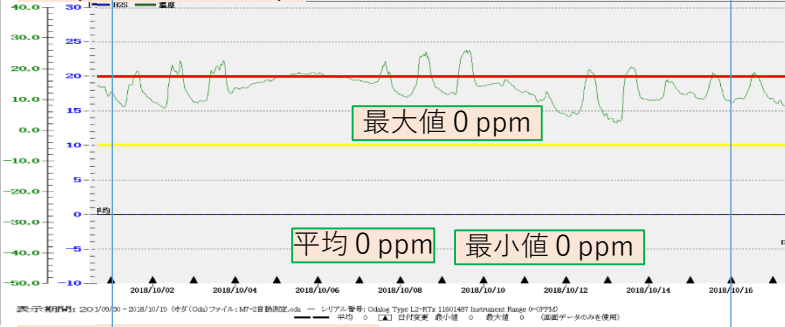
M12(国道1号西側火山ガス噴出地点)



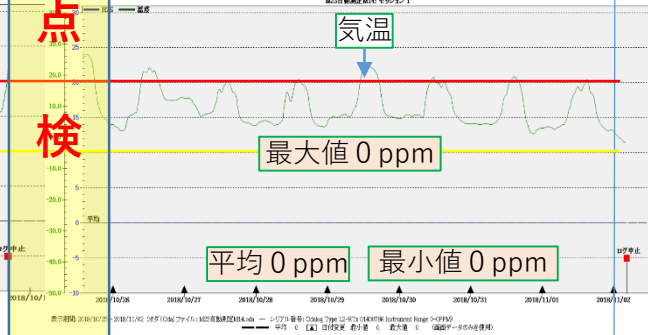
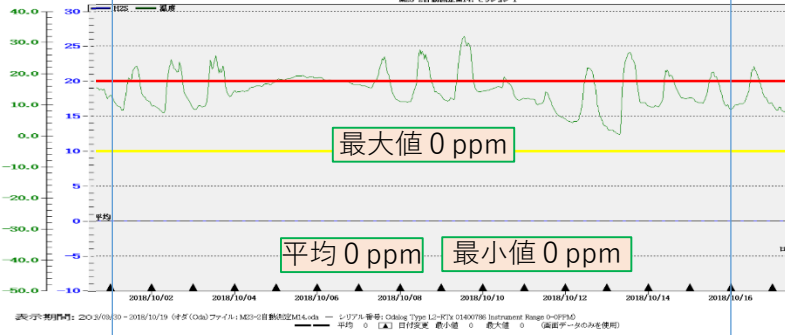
M12(国道1号の硫黄山側)



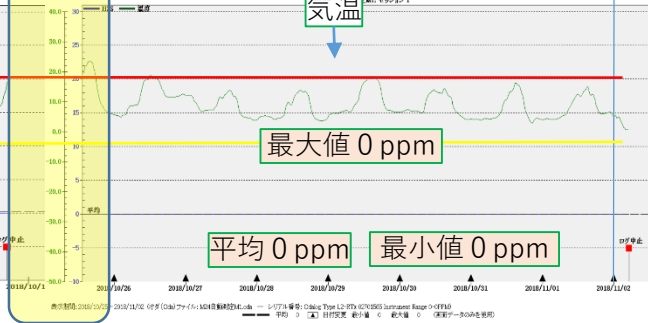
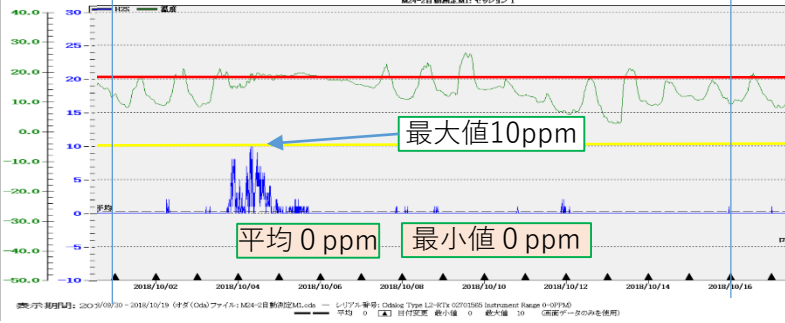
M7(国道1号のM8側)



M23(探勝路南側の川沿い)



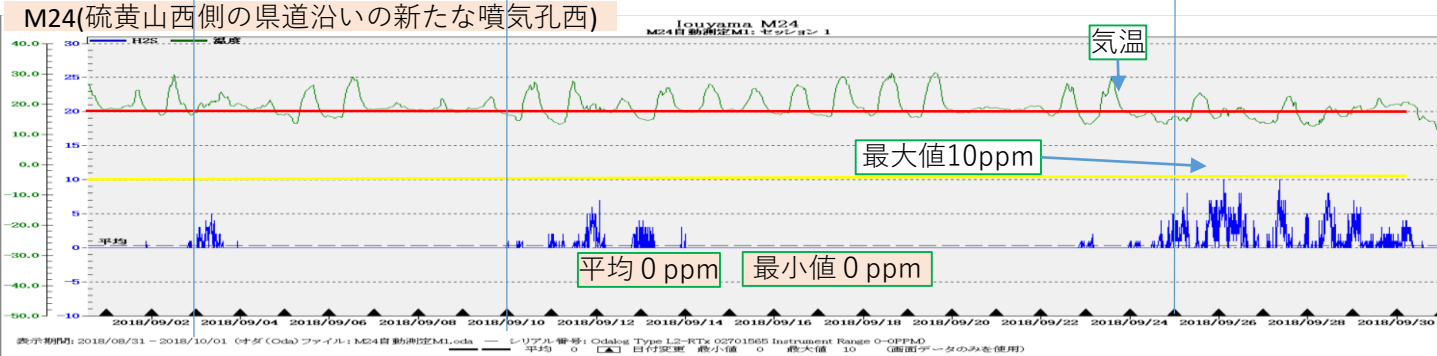
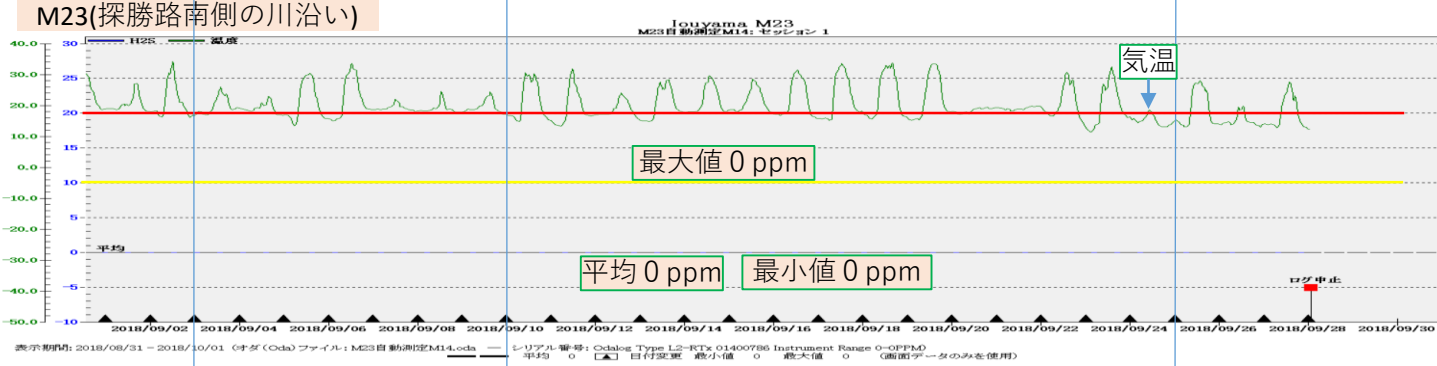
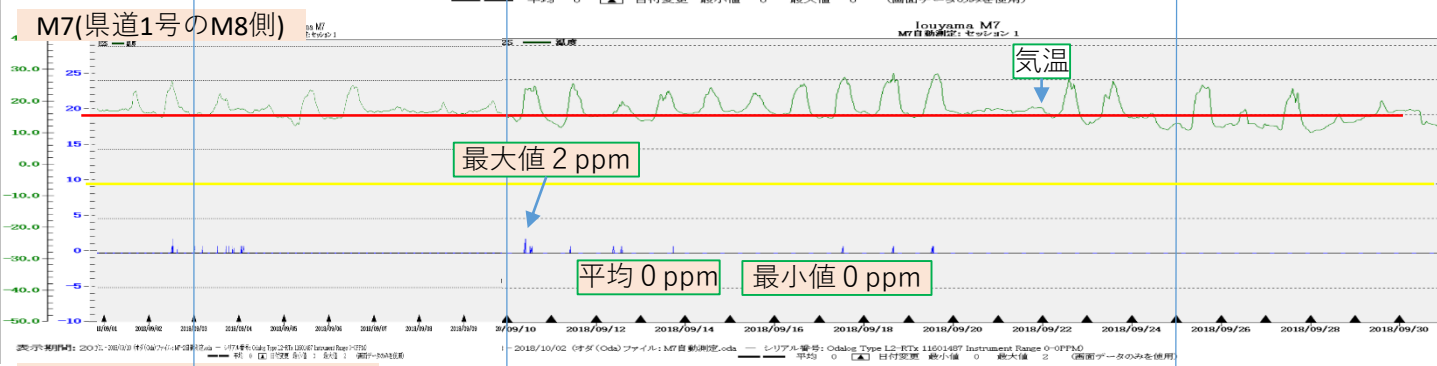
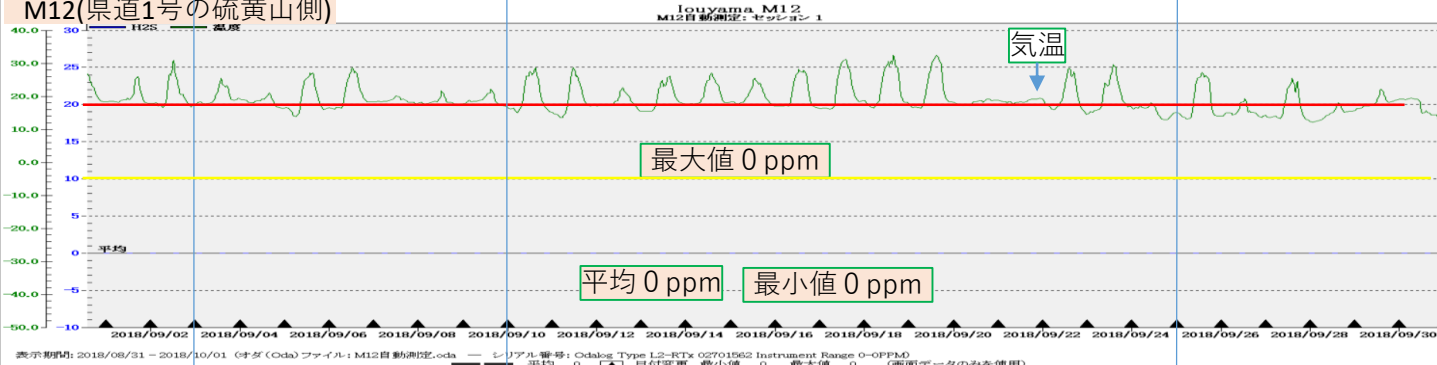
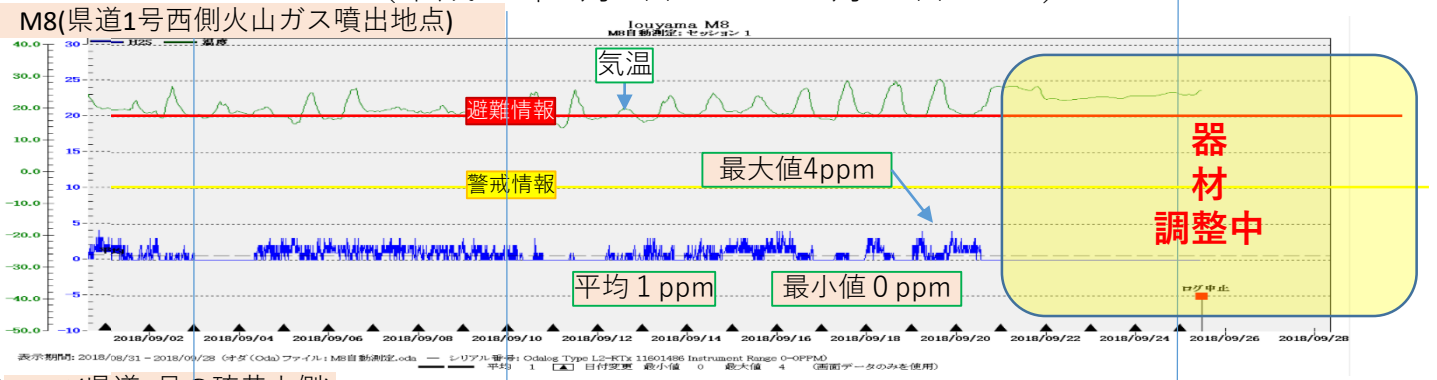
M24(硫黄山西側の国道沿いの新たな噴気孔西)



器材の定期点検

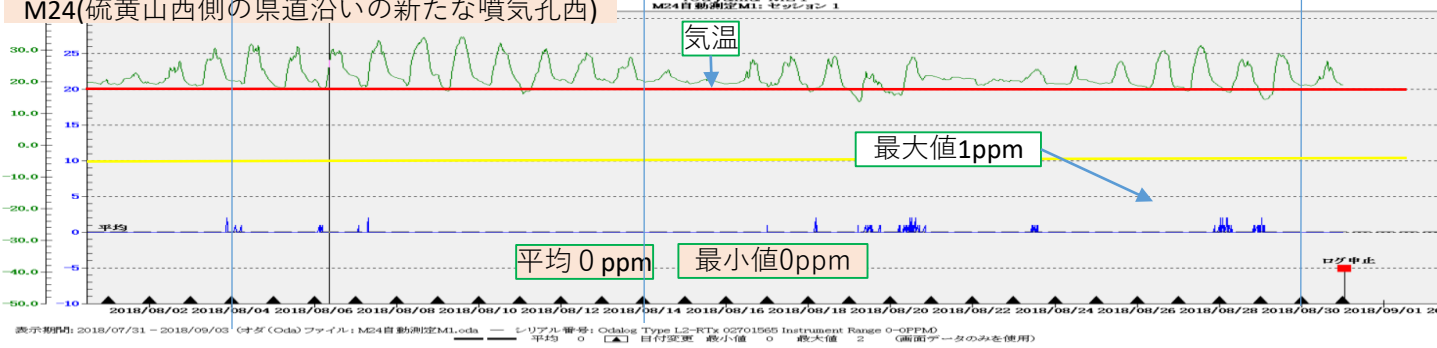
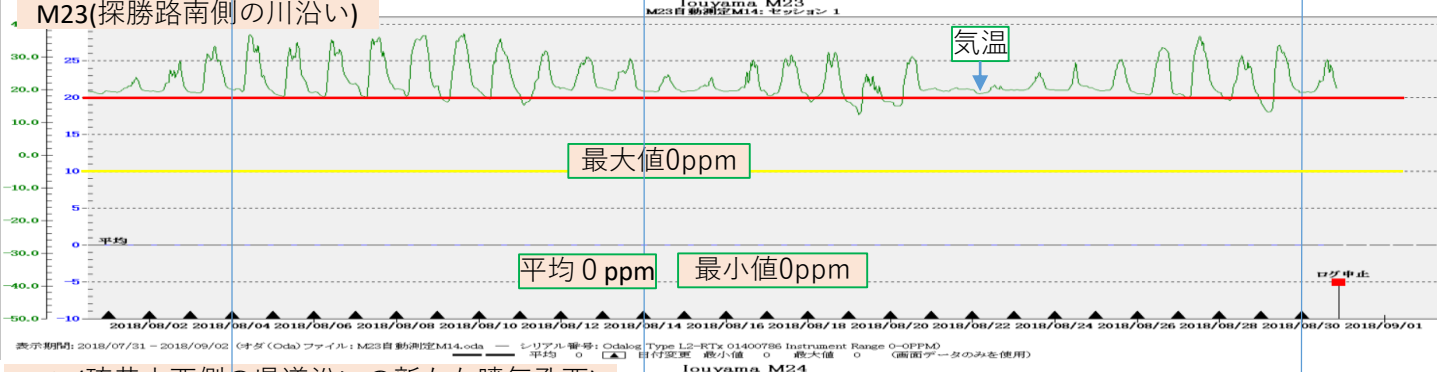
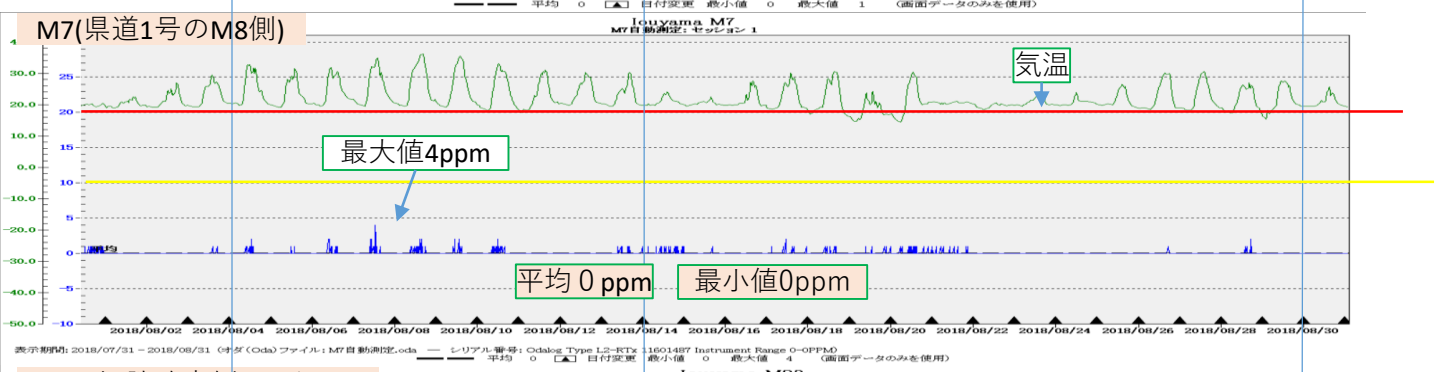
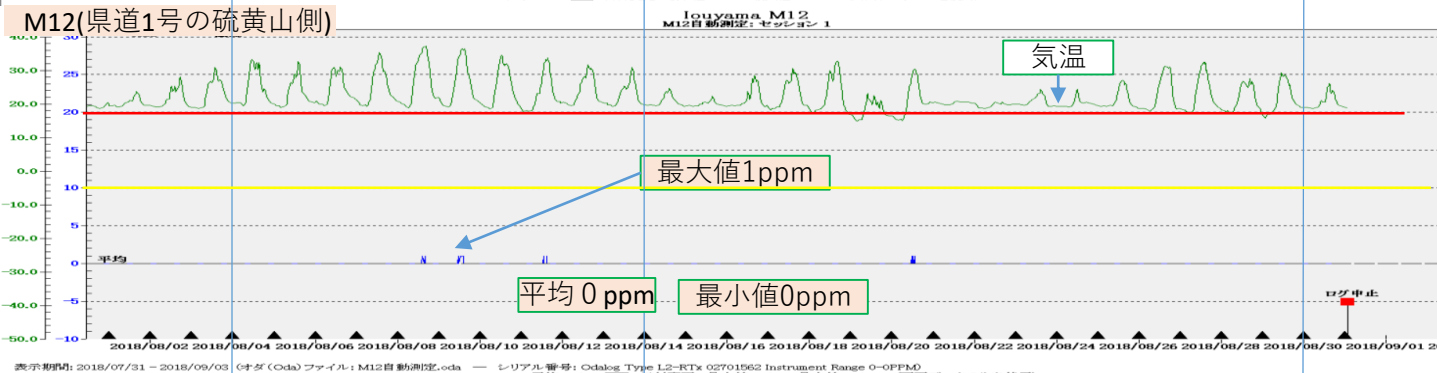
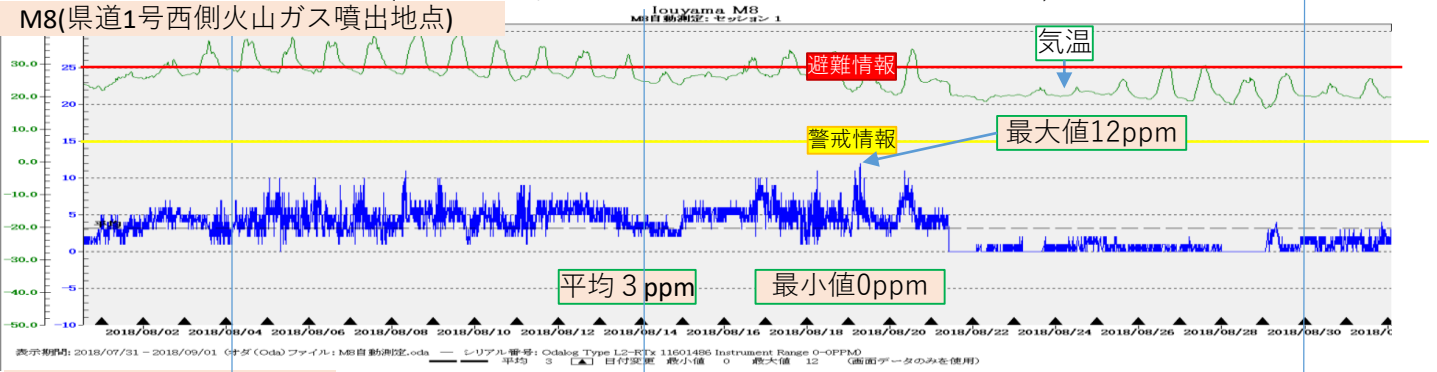
硫黄山周辺の火山ガス (H₂S) 濃度測定結果 (9月)

(平成30年9月1日00:00~9月30日00:00)



硫黄山周辺の火山ガス (H₂S) 濃度測定結果 (8月)

(平成30年8月1日00:00~8月31日00:00)

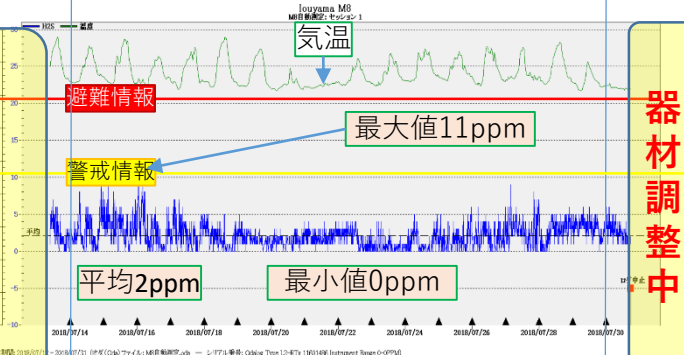
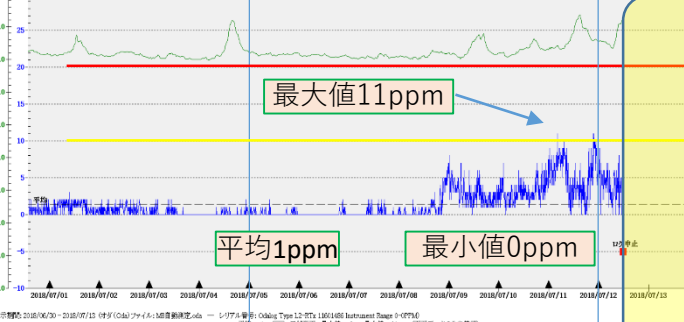


硫黄山周辺の火山ガス (H₂S) 濃度測定結果 (7月)

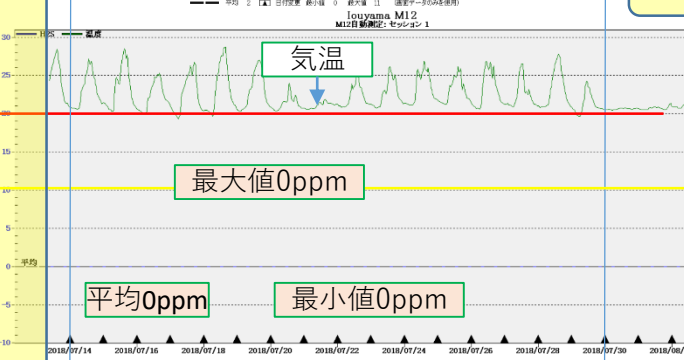
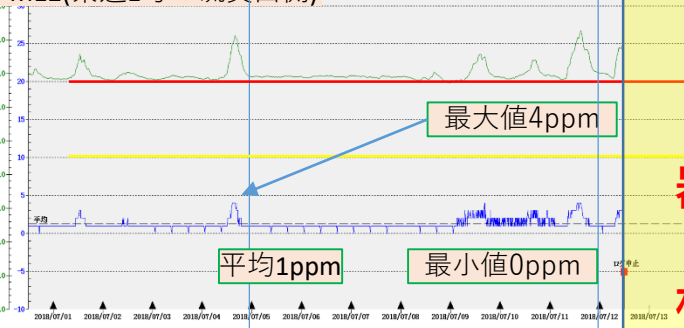
(平成30年7月1日00:00~7月31日24:00)

器材調整中

M8(県道1号西側火山ガス噴出地点)

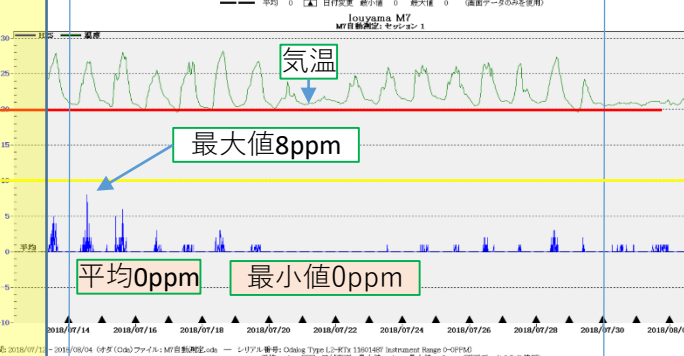
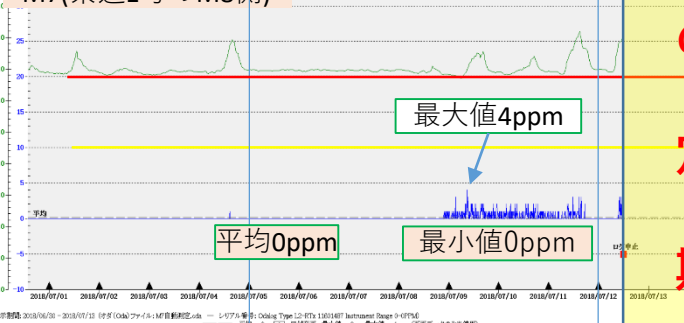


M12(県道1号の硫黄山側)

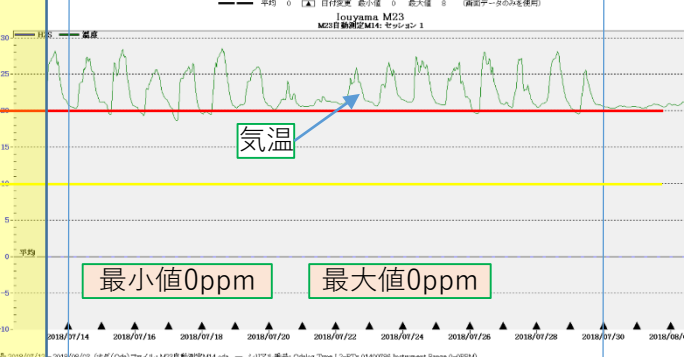
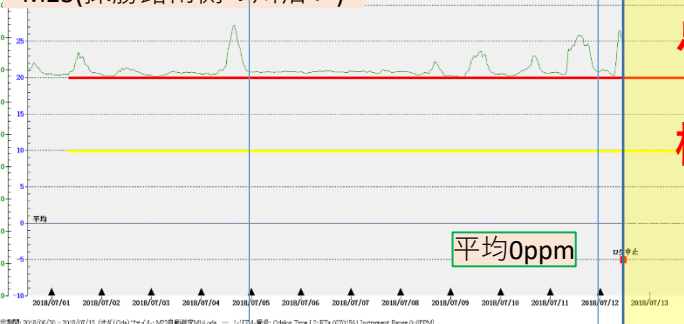


器材の定期点検

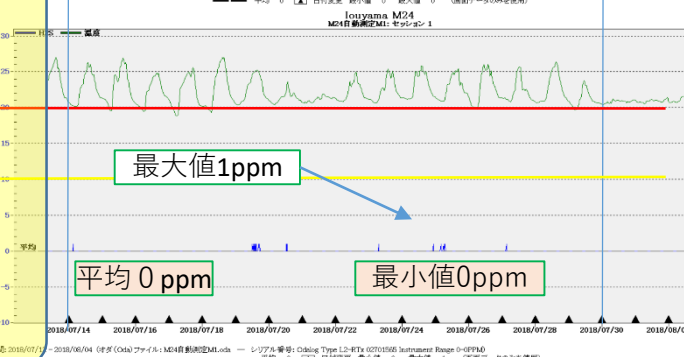
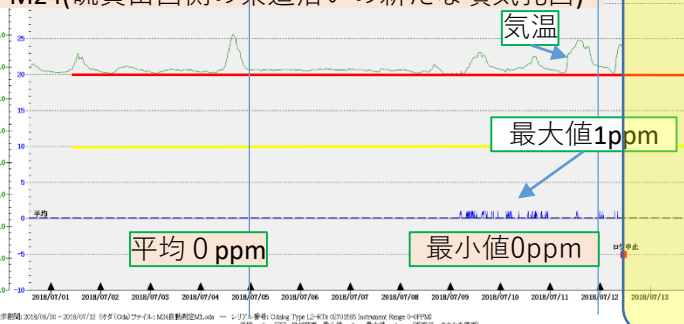
M7(県道1号のM8側)



M23(探勝路南側の川沿い)



M24(硫黄山西側の県道沿いの新たな噴気孔西)

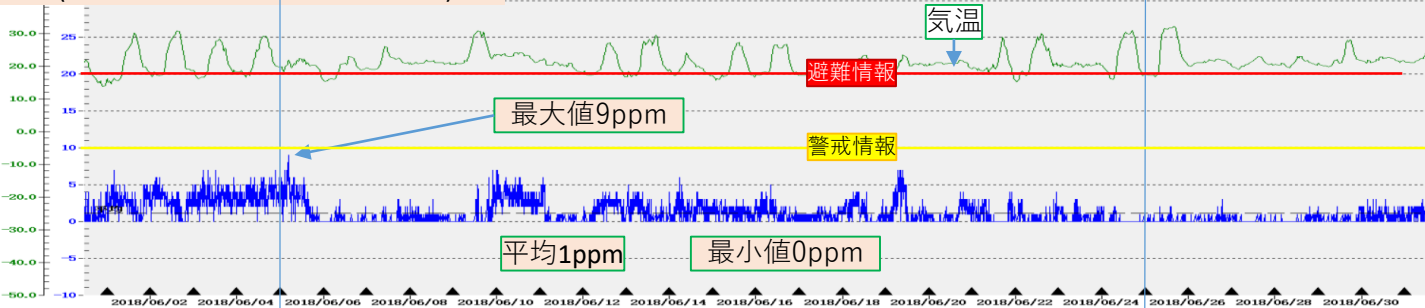


硫黄山周辺の火山ガス (H₂S) 濃度測定結果 (6月)

(平成30年6月1日00:00~6月30日24:00)

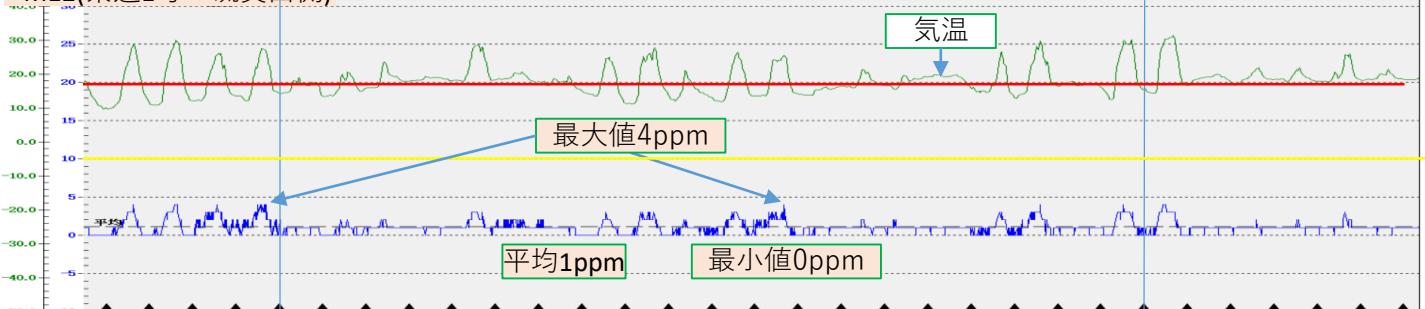
M8(県道1号西側火山ガス噴出地点)

Iouyama M8
M8自動測定: セッション 1



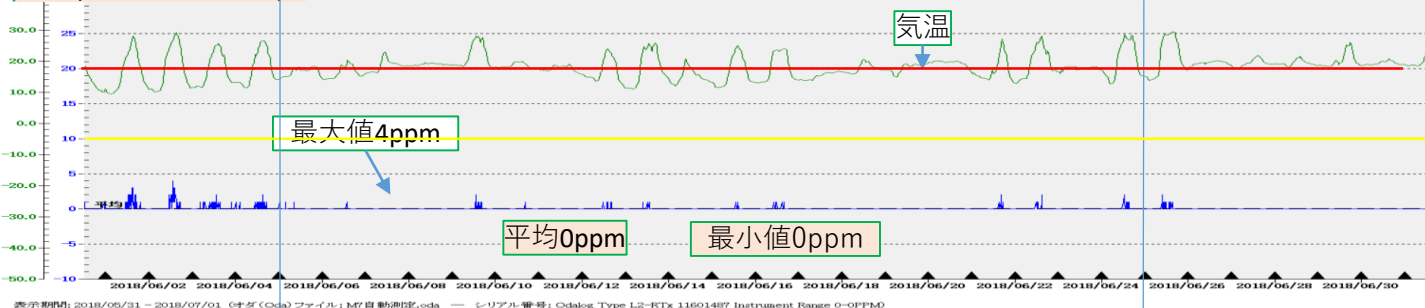
M12(県道1号の硫黄山側)

Iouyama M12
M12自動測定: セッション 1



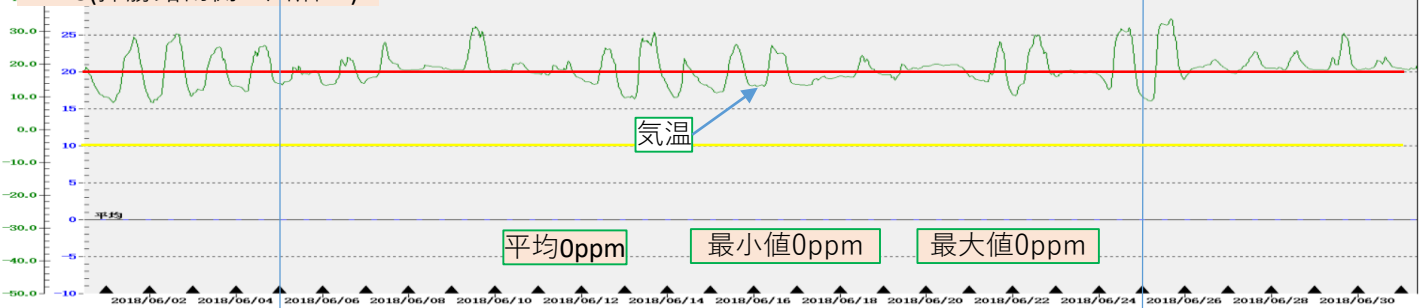
M7(県道1号のM8側)

Iouyama M7
M7自動測定: セッション 1



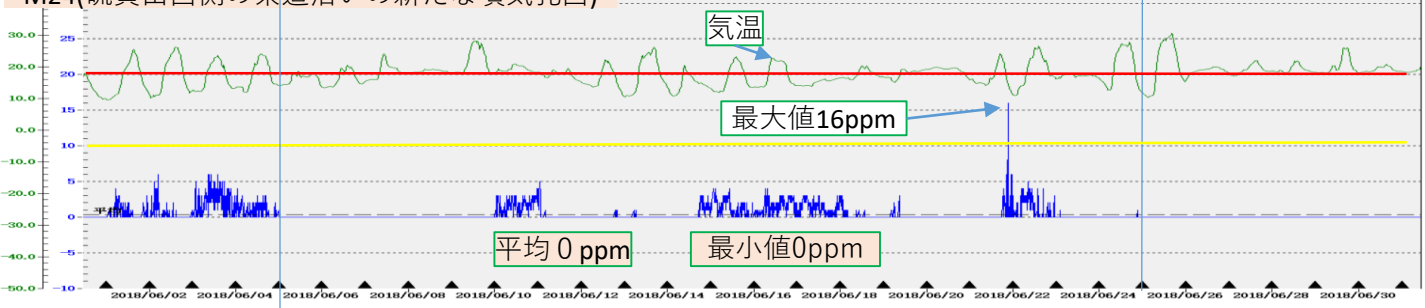
M23(探勝路南側の川沿い)

Iouyama M23
M23自動測定M14: セッション 1



M24(硫黄山西側の県道沿いの新たな噴気孔西)

Iouyama M24
M24自動測定M1: セッション 1

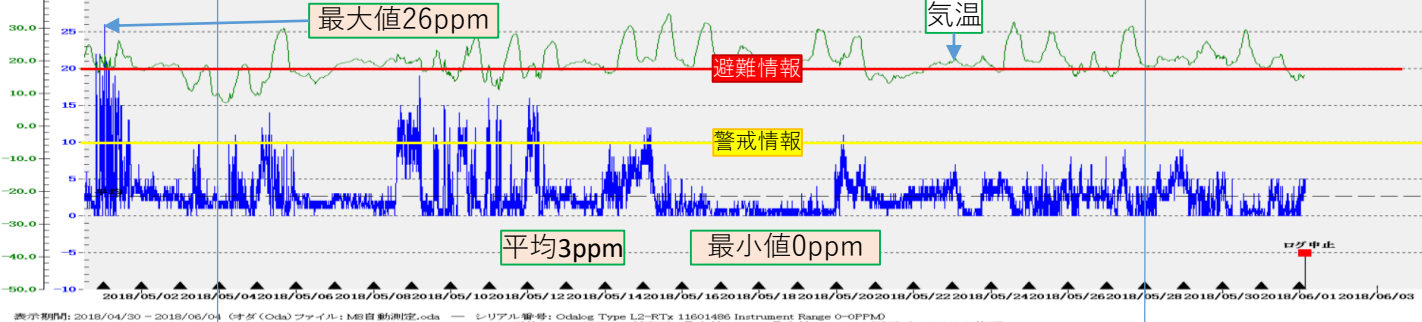


硫黄山周辺の火山ガス (H₂S) 濃度測定結果 (5月)

(平成30年5月1日00:00~5月31日10:00)

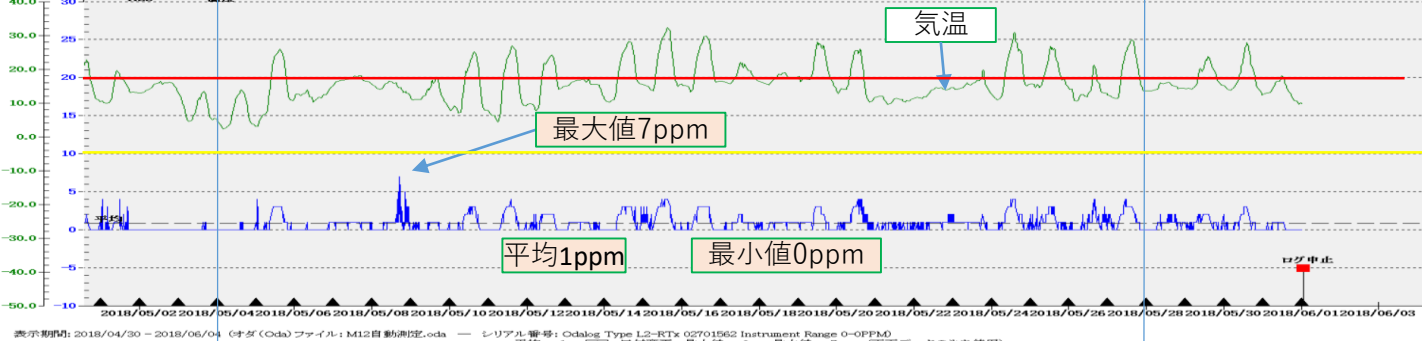
M8(県道1号西側火山ガス噴出地点)

Iouyama M8
M8自動測定: セッション 1



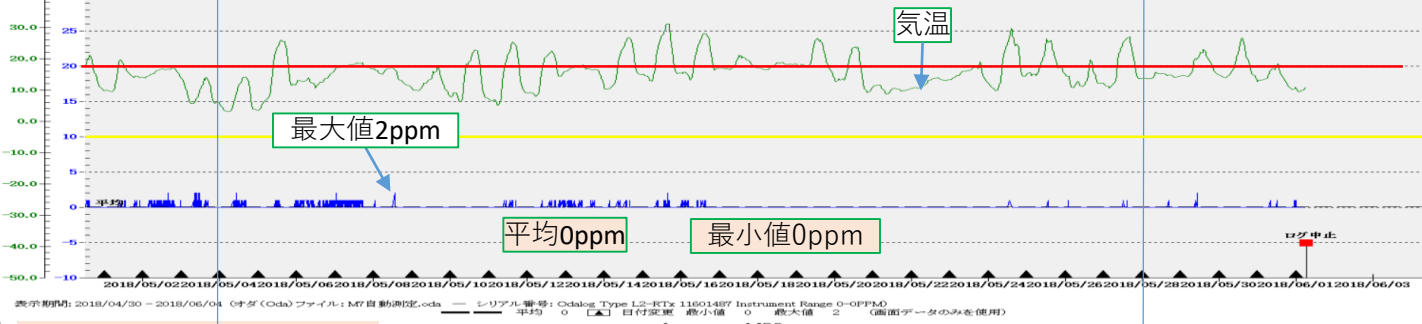
M12(県道1号の硫黄山側)

Iouyama M12
M12自動測定: セッション 1



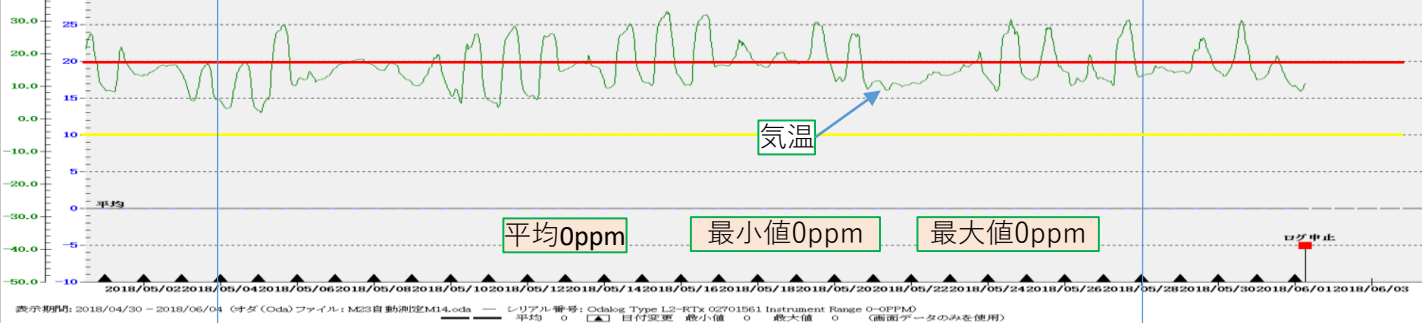
M7(県道1号のM8側)

Iouyama M7
M7自動測定: セッション 1



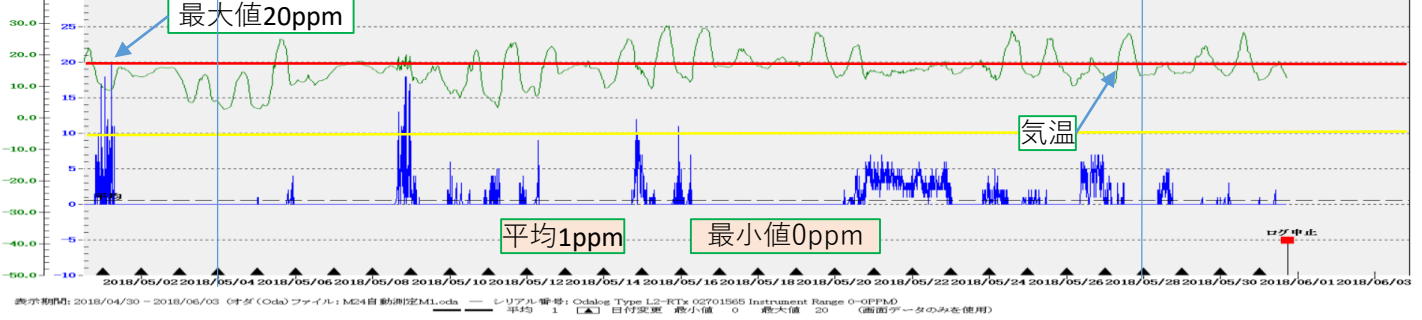
M23(探勝路南側の川沿い)

Iouyama M23
M23自動測定M14: セッション 1



M24(硫黄山西側の県道沿いの新たな噴気孔西)

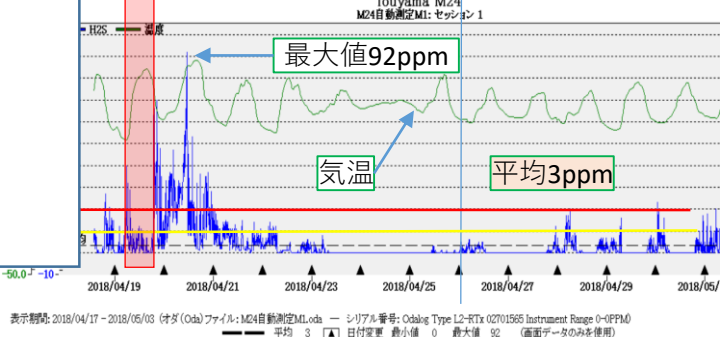
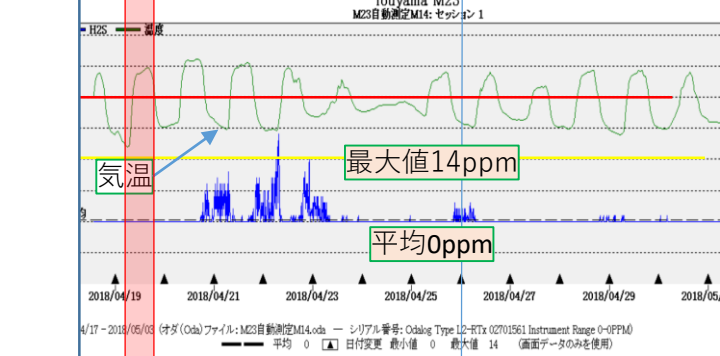
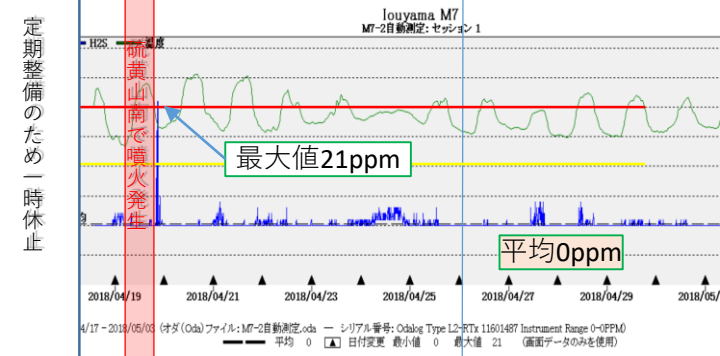
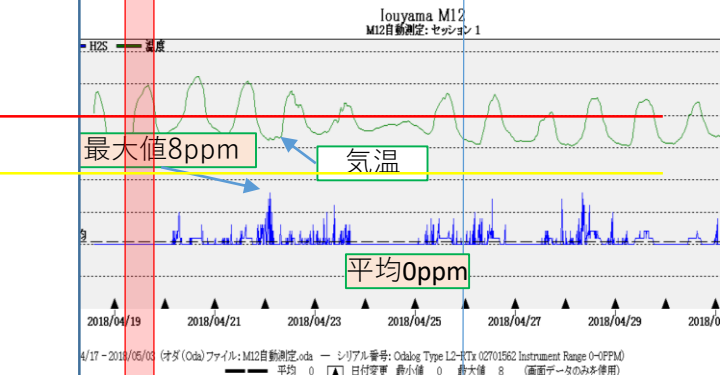
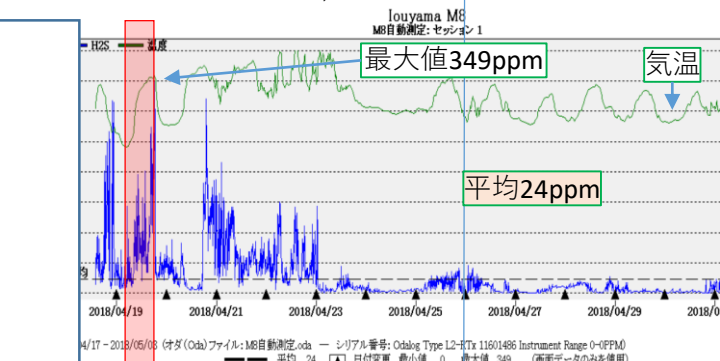
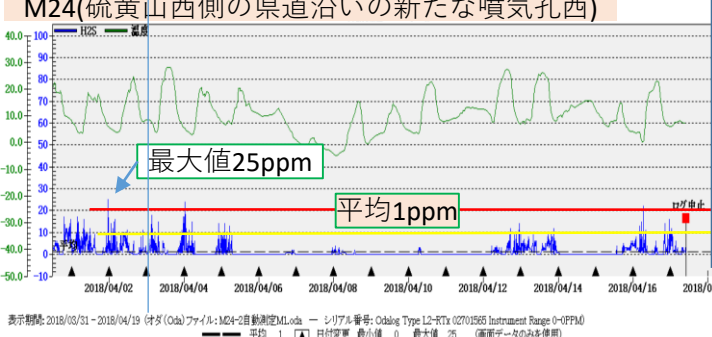
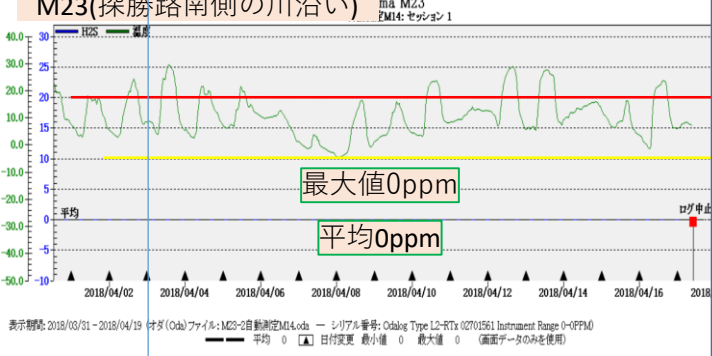
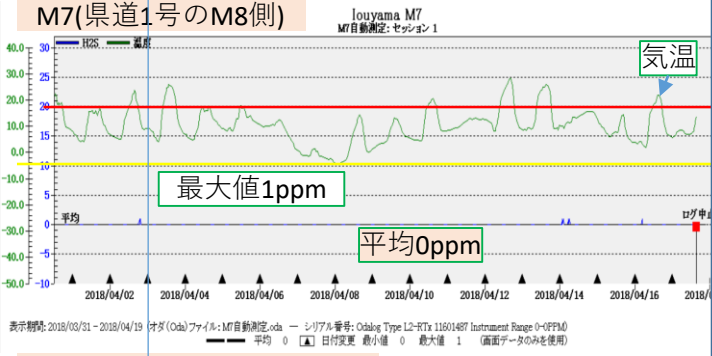
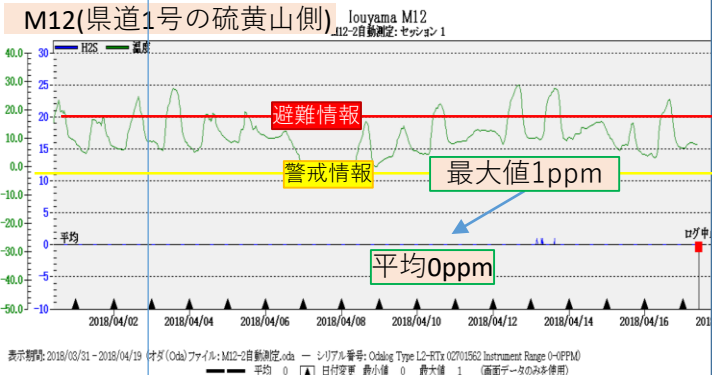
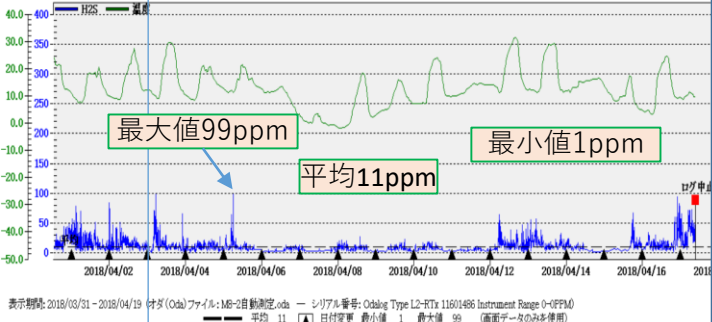
Iouyama M24
M24自動測定M1: セッション 1



硫黄山周辺の火山ガス (H₂S) 濃度測定結果 (4月)

(平成30年4月1日00:00~4月30日24:00)

M8(県道1号西側火山ガス噴出地点)



定期整備のため一時休止

硫黄山南で噴火発生