

はじめに

この記録は、平成27年中に本県で発生した災害の被害状況及び気象状況等を収録したものです。

平成27年は、国内においては、9月に台風第18号や前線等の影響で、栃木県や茨城県、宮城県で記録的な大雨となり、関東地方や東北地方を中心に洪水やがけ崩れ等による被害が相次いで発生し、栃木県、茨城県、宮城県では合計で死者8名の犠牲者が出るなど甚大な災害となりました。これらの災害では、改めて「適切な避難行動を促す避難勧告等の情報伝達」や「地域住民による自主的な防災活動の取組推進」などの課題が明らかになりました。また、災害時に拠点となる庁舎が浸水し、業務継続に問題が発生するなど、「発災時の混乱を未然に防ぐための準備・体制」などの課題が見出されました。

こうした中、平成27年中に本県で発生した災害による被害総額は、約70億円にのぼりました。幸いにも人的被害（死者・行方不明者）は発生しませんでした。8月の台風15号では半壊2棟の住家被害が発生し、12月には霧島山のえびの高原（硫黄山）周辺で噴気の発生が確認されるなど、本県は風水害や土砂災害、地震災害、火山災害等の自然災害の影響を受けやすい地域であることに変わりはありません。

このような災害から県民の生命や財産を守るため、県では防災行政無線や全国瞬時警報システム（J-ALERT）の整備、携帯電話への防災・防犯情報メールサービスの提供などにより、災害時において、県民に迅速・的確に災害情報を提供できるよう防災体制の充実を図っております。

また、地域における自主防災活動のリーダーとなる防災士の養成や、県総合防災訓練における避難訓練、県民一斉防災行動訓練（みやざきシェイクアウト）や防災啓発キャンペーンを実施するなど、自助・共助の取組推進による地域防災力の向上にも取り組んでおります。

これからも、県地域防災計画に基づき、県民及び各防災関係機関と一層連携しながら、安全で安心して暮らせる社会を目指してまいりたいと考えております。

関係機関等におかれましては、本記録を防災上の関係資料として御活用していただければ幸いです。

最後に、この記録の収録に当たり御協力をいただきました宮崎地方気象台をはじめ、関係機関の皆様に対しまして、厚くお礼を申し上げます。

平成29年3月

宮崎県危機管理統括監

畑山 栄介

「災害の記録 平成 27 年」(宮崎県災異誌第 51 号)

目 次

第 1 章 気象概況

1 平成 27 年度 季節別概況と気候値	2
2 平成 27 年 年間気象概況	4
3 平成 27 年 年間気象観測値の要素別比較表	13
4 平成 27 年 特別警報・警報・注意報 発表履歴表	14

第 2 章 災害概況

1 人的・住家等の被害状況	94
2 区分別・個別災害別被害額等	96
3 区分別被害内訳	100
4 市町村別・区分別被害額	104
5 激甚災害の指定状況	106

第 3 章 個別災害

1 平成 26 年 8 月 9 日から平成 27 年 4 月 29 日にかけての地すべり	109
2 平成 27 年 4 月 9 日から 11 日にかけての大雨	115
3 平成 27 年 4 月 30 日から 5 月 1 日にかけての大雨	125
4 平成 27 年 6 月 2 日から 4 日にかけての梅雨前線による大雨	137
5 平成 27 年 6 月 5 日の梅雨前線による大雨	149
6 平成 27 年 6 月 7 日から 9 日にかけての梅雨前線による大雨	159
7 平成 27 年 6 月 10 日から 12 日にかけての梅雨前線による大雨	171
8 平成 27 年 6 月 13 日から 14 日にかけての梅雨前線による大雨	183
9 平成 27 年 6 月 17 日から 20 日にかけての梅雨前線による大雨	193
10 平成 27 年 6 月 17 日から 7 月 23 日にかけての地すべり	205
11 平成 27 年 6 月 22 日から 28 日にかけての梅雨前線による大雨	211
12 平成 27 年 6 月 30 日から 7 月 3 日にかけての梅雨前線による大雨	223
13 平成 27 年 7 月 4 日から 7 日にかけての梅雨前線による大雨	235
14 平成 27 年 7 月 11 日から 7 月 14 日にかけての台風第 9 号接近による大雨	245
15 平成 27 年 7 月 18 日から 23 日にかけての大雨	261
16 平成 27 年 6 月から 7 月にかけての長雨	275
17 平成 27 年 8 月 24 日から 8 月 25 日にかけての台風 15 号	281
18 平成 27 年 9 月 24 日の前線の通過による大雨	307

19	平成 27 年 11 月 18 日の落雷	315
20	平成 27 年 12 月 10 日の急速に発達した低気圧の通過による大雨	321
21	平成 27 年 津波注意報・警報の発表状況	341
22	平成 27 年 霧島山（新燃岳、御鉢、えびの高原（硫黄山）周辺） の活動状況	343
23	平成 27 年 桜島の活動状況	351

第 4 章 自衛隊の災害派遣状況

1	平成 27 年 自衛隊の災害派遣状況	358
---	--------------------	-----

第 5 章 資料

1	過去 20 年間（平成 8 年～平成 27 年）の年次別・原因別被害額	360
2	過去 5 年間（平成 22 年～平成 26 年）の被害状況	362

凡 例

- 1 本記録は、気象概況・災害概況・個別災害・自衛隊の災害派遣状況・資料の、合わせて5つの章で構成されている。
- 2 本文中の被害額の単位は、千円である。
- 3 災害による被害の報告に関する定義については、「災害報告取扱要領」(昭和45年4月10日消防防第246号消防庁長官通達)を参照した。
- 4 第2章において、「人的・住家等の被害状況」や「区分別・個別災害別被害額等」については、総務省消防庁へ提出した「平成27年 災害年報」(第3号様式)を一部参照した。
- 5 市町村ごとに区分不能な被害額(通信施設・鉄道施設)については、「(県内一円)」で計上した。
- 6 「営農施設」については、「農林水産業被害報告取りまとめ要領」(昭和48年5月21日付48総第382号農林事務次官依命通達)を参考に取りまとめを行った。なお、この「耕種・園芸関係施設」「畜産関係施設」は、「平成23年 災害の記録」の「園芸用施設」「畜舎」とそれぞれ同義である。

以 上

第1章 気象概況

- 1 平成27年度 季節別概況と気候値
- 2 平成27年 年間気象概況
- 3 平成27年 年間気象観測値の要素別比較表
- 4 平成27年 特別警報・警報・注意報発表履歴表

1 平成27年度 季節別概況と気候値

期間：平成27年3月～平成28年2月

春（3月～5月）

3月は高気圧と低気圧や前線、気圧の谷が交互に通過したため、天気は数日の周期で変わったが、後半は高気圧に覆われて晴れの日が多かった。4月は高気圧に覆われ晴れの日もあったが、期間を通して低気圧や前線、気圧の谷や湿った空気の影響で曇りや雨の日が多く、雷を伴い大雨となった所もあった。5月は前線や低気圧、気圧の谷や湿った空気の影響で天気は短い周期で変わったが、高気圧に覆われて晴れの日も多かった。

この期間の宮崎市の平均気温は平年よりかなり高く、降水量は平年並、日照時間も平年並だった。

	平均気温（℃）	降水量（mm）	日照時間（h）
3月～5月	16.9	574.0	514.3
平年値	16.0	633.8	528.1
平年差（比）	+0.9	91%	97%
階級区分	かなり高い	平年並	平年並

（観測値および平年値は、宮崎地方気象台の値）

夏（6月～8月）

6月は低気圧や梅雨前線、気圧の谷や湿った空気の影響を受け曇りや雨の日が多く、寡照、低温、多雨の観測点が多数あった。九州南部（宮崎県を含む）は、2日ごろ梅雨入り（平年より2日遅く、昨年と同じ）した。7月は梅雨前線や台風第9号、台風第11号、台風第12号の影響で曇りや雨の日が多く、大雨となった所があった。九州南部（宮崎県を含む）は、14日ごろ（平年と同じ、昨年より2日は早く）に梅雨明けし、下旬は太平洋高気圧に覆われて概ね晴れの日が多かった。台風第9号は11日東シナ海を北上し、12日には黄海へ進んだ。台風第11号は四国の南海上を北上し、16日23時頃に高知県室戸市付近に上陸後、17日06時過ぎには岡山県倉敷市付近に再上陸し、18日03時に日本海で熱帯低気圧に変わった。台風第12号は、26日に九州の西海上を北上し、同日19時頃に佐世保市付近に上陸後、同日21時に対馬海峡で熱帯低気圧に変わった。8月は太平洋高気圧に覆われ晴れの日が多かったが、中旬からは前線や台風第15号、湿った空気の影響で、曇りや雨の日が多くなった。台風第15号は九州西岸を北上し、25日06時過ぎに熊本県荒尾市付近に強い勢力で上陸後、福岡県を通過し、26日06時に日本海で温帯低気圧に変わった。

この期間の宮崎市の平均気温は平年より低く、降水量は平年よりかなり多く、日照時間は平年よりかなり少なかった。

	平均気温（℃）	降水量（mm）	日照時間（h）
6月～8月	24.9	1687.0	400.5
平年値	25.8	1028.8	547.8
平年差（比）	-0.9	164%	73%
階級区分	低い	かなり多い	かなり少ない

秋（9月～11月）

9月は高気圧に覆われて晴れの日もあったものの、期間を通して、前線や気圧の谷、湿った空気の影響で曇りや雨の日が多くなった。10月は前線や気圧の谷、湿った空気の影響で雨の日があったが、期間をとおして高気圧に覆われ晴れの日が多く、月間日照時間が平年よりかなり多くなった。11月上旬は、前線や気圧の谷、湿った空気の流れ込みによる曇りや雨の日と高気圧に覆われ晴れの日が短い周期で変化した。中旬と下旬は高気圧に覆われて晴れの日もあったが、低気圧や前線、湿った空気の影響で曇りや雨の日が多く大雨となった日もあり、26日から27日は

強い寒気の影響で、山沿いでは雪となったところがあった。

この期間の宮崎市の平均気温は平年より高く、降水量は平年並、日照時間も平年並だった。

	平均気温 (°C)	降水量 (mm)	日照時間 (h)
9月～11月	19.9	515.5	498.9
平年値	19.4	631.3	500.5
平年差 (比)	+0.5	82%	100%
階級区分	高い	平年並	平年並

冬 (12月～2月)

12月は冬型の気圧配置や高気圧に覆われて平野部を中心に晴れの日が多かったが、期間の中頃までは気圧の谷の影響で曇りとなった日があった。18日には高気圧に覆われ放射冷却により気温が下がり、全ての観測点で今期一番の最低気温を観測した。1月は冬型の気圧配置や高気圧に覆われ晴れの日が続いたこともあったが、低気圧や前線、気圧の谷の通過で天気は短い周期で変わり、曇りや雨の日が多くなった。このため、日照時間が少なく、月間日照時間の少ない方からの1月の極値の更新があった。期間の後半は寒気の流れ込みにより、宮崎で初雪(18日)、えびの市で3cmの積雪、高千穂で0cmの積雪(19日)、20日に初冠雪(鱈塚山)を観測した。23日から25日には、冬型の気圧配置が強まり、上空約1500mに氷点下約12度以下の強い寒気が流れ込み、平野部でも雪となった。また、県内各地で低温となり、加久藤で-12.0°Cの日最低気温を観測するなど県内の観測点で1月及び年間の極値を更新した。積雪は、えびの市で10cm、高千穂で4cmを観測した。29日には、低気圧や前線の影響で日降水量が100mmを超える大雨のところもあった。2月は冬型の気圧配置や高気圧に覆われ晴れの日が多かったが、13日と20日は低気圧や前線の影響で日降水量が100mmを超える大雨となったところがあった。また、気温は、期間の前半に平年を上回る日が多く、期間の後半は寒気の影響で平年を下回る日が多く気温の変動が大きくなった。

この期間の宮崎市の平均気温は平年より高く、降水量は平年よりかなり多く、日照時間は平年並だった。

	平均気温 (°C)	降水量 (mm)	日照時間 (h)
12月～2月	9.5	420.5	518.9
平年値	8.5	212.4	541.8
平年差 (比)	+1.0	198%	96%
階級区分	高い	かなり多い	平年並

2 平成27年 年間気象概況

1 月の 気 象 概 況

【上旬】

冬型の気圧配置や高気圧に覆われて晴れの日が多かったが、期間の中頃に気圧の谷や前線の影響で曇りや雨の所があった。生物季節観測では、ツバキの開花を平年より17日早い9日に観測した。県内各地の旬平均気温は、平年差-1.4 ~ +0.4 で平年並か平年より低かった。旬降水量は、0.0mm ~ 34.0mm (平年比0% ~ 189%)で平年並か平年より少なく、古江、延岡では平年よりかなり少なく、高千穂、小林では平年より多かった。旬日照時間は、平年比107% ~ 133%で平年並か平年より多く、古江、西都、小林、宮崎では平年よりかなり多かった。宮崎市の旬平均気温は平年並、旬降水量は平年並、旬日照時間は平年よりかなり多かった。

【中旬】

冬型の気圧配置や高気圧に覆われて晴れの日が多かったが、中頃は低気圧や前線、気圧の谷の影響を受け曇りや雨の所があった。15日未明から明け方にかけて低気圧が発達しながら九州南部を通過したため、雷を伴った激しい雨の降った所があり、日最大時降水量が高千穂15.5mm、古江28.5mm、北方22.0mm、延岡35.0mm、日向30.5mm、神門17.0mm、高鍋27.0mm、小林20.0mm、野尻18.0mm、赤江37.5mm、深瀬31.0mmを観測、同日、古江では北の風18.0m/sの日最大風速を観測し、共に1月の1位を更新した。県内各地の旬平均気温は平年差-0.1 ~ +1.3 で平年並か平年より高かった。旬降水量は22.5mm ~ 87.5mm (平年比85% ~ 421%)で平年より多いか平年よりかなり多く、えびのと加久藤では平年並だった。旬日照時間は平年比118% ~ 149%で平年より多いか平年よりかなり多かった。宮崎市の旬平均気温は平年より高く、旬降水量は平年

りかなり多かった。

【下旬】

期間の前半は高気圧に覆われて概ね晴れたが、21日は低気圧が九州南岸を通過したため雨となり、串間で日最大1時間降水量35.5ミリを観測し1月の1位を更新した。後半は高気圧と低気圧や気圧の谷が交互に通過したため、天気は短い周期で変わった。生物季節観測では、ウメの開花を平年より5日遅い27日、ヒバリの初鳴を平年より10日早い31日に観測した。県内各地の旬平均気温は平年差+1.1 ~ +2.2 で平年より高いか平年よりかなり高かった。旬降水量は42.5mm ~ 112.0mm (平年比124% ~ 410%)で平年より多いか平年よりかなり多かった。旬日照時間は平年比69% ~ 103%で平年並か平年より少なかった。宮崎市の旬平均気温は平年より高く、旬降水量は平年より多く、旬日照時間は平年より少なかった。

2 月の 気 象 概 況

【上旬】

冬型の気圧配置や高気圧に覆われて、概ね晴れの日が多かったが、強い寒気の影響を受け雲の広がりやすい日があった。県内各地の旬平均気温は、平年差-2.6 ~ -1.4 で平年より低いか平年よりかなり低かった。旬降水量は、0.0mm ~ 9.0mm (平年比0% ~ 34%)で平年より少ないか平年よりかなり少なく、平年よりかなり少ない観測点が多数あった。旬日照時間は、平年比89% ~ 126%で平年並か平年より多かった。宮崎市の旬平均気温は平年より低く、旬降水量は平年よりかなり少なく、旬日照時間は平年並だった。

【中旬】

冬型の気圧配置や高気圧に覆われて晴れの日が多かったが、期間の中頃に低気圧や湿った空気の影響で曇りや雨の日があった。県内各地の旬平均気温は平年差-1.7 ~ 0.0 で平年並か平年より低かった。旬降水量は0.0mm ~ 6.5mm (平年比 0% ~ 17%) で高千穂、古江、北方、小林では、平年より少なく、他の観測点では平年よりかなり少なかった。旬日照時間は平年比 101% ~ 142% で平年並か平年より多かった。宮崎市の旬平均気温は平年並、旬降水量は平年よりかなり少なく、旬日照時間は平年より多かった。

【下旬】

この期間は、高気圧と低気圧や前線、気圧の谷が交互に通過したため、天気は短い周期で変わった。生物季節観測では、ウグイスの初鳴を平年より1日遅い26日に観測した。県内各地の旬平均気温は平年差-1.6 ~ +1.2 で平年並か平年より低かった。旬降水量は46.5mm ~ 141.5mm (平年比 158% ~ 432%) で平年より多いか平年よりかなり多かった。旬日照時間は平年比 28% ~ 62% で平年より少ないか平年よりかなり少なかった。宮崎市の旬平均気温は平年並、旬降水量は平年よりかなり多く、旬日照時間は平年よりかなり少なかった。

3月の気象概況

【上旬】

高気圧と低気圧が交互に通過したため、天気は短い周期で変わった。10日は冬型の気圧配置となり、強い寒気の流れ込みによる影響で、日中の最高気温が全ての観測点でかなり低くなった。生物季節観測では、モンシロチョウの初見を平年より6日遅い8日に観測した。県内各地の旬平均気温は、平年差-1.5 ~ -0.4 で平年並か平年より低かった。旬降水量は、50.5mm ~ 117.5mm (平年比 108% ~ 279%) で平年並か平年より多く、

古江、諸塚、延岡、日向、神門、高鍋では平年よりかなり多かった。旬日照時間は、平年比 74% ~ 94% で平年並か平年より少なかった。宮崎市の旬平均気温は平年より低く、旬降水量は平年より多く、旬日照時間は平年より少なかった。

【中旬】

期間の前半は高気圧に覆われて概ね晴れたが、後半は低気圧や前線、湿った空気の影響を受けて曇りや雨の日が多かった。また、17日からは、南からの暖かい空気の流れ込みにより、気温が高くなり、日最低気温が18日に加久藤 15.5、小林 15.2、19日に高鍋 17.0、西都 16.7 を観測し、日最低気温の高い方からの3月の1位を更新した。県内各地の旬平均気温は平年差+0.4 ~ +1.7 で平年並か平年より高かった。旬降水量は22.5mm ~ 127.0mm (平年比 37% ~ 132%) で平年並か平年より少なく、えびのでは平年より多かった。旬日照時間は平年比 76% ~ 106% で平年並か平年より少なく、小林では平年よりかなり少なかった。宮崎市の旬平均気温は平年より高く、旬降水量は平年よりかなり少なく、旬日照時間は平年並だった。

【下旬】

高気圧に覆われて概ね晴れの日が多かったが、期間の終わりは、低気圧や気圧の谷の影響で曇りや雨となった所があった。生物季節観測では、桜(ソメイヨシノ)の開花を平年より2日早い22日、イチヨウの発芽を平年より4日早く29日に観測した。県内各地の旬平均気温は平年差 0.0 ~ +1.0 で平年並か平年より高かった。旬降水量は5.0mm ~ 21.5mm (平年比 6% ~ 30%) で、平年よりかなり少なく、串間では平年より少なかった。旬日照時間は平年比 123% ~ 158% で平年より多いか平年よりかなり多かった。宮崎市の旬平均気温は平年並、旬降水量は平年よりかなり少なく、旬日照時間は平年より多かった。

4月の気象概況

【上旬】

期間を通して低気圧や前線、湿った空気の影響で曇りや雨の日が多く大雨や雷雨となったところがあった。10日は日向で日降水量が201.5mmを観測し4月の1位を更新した。また、期間の中頃にかけて、南からの暖かい湿った空気の流れ込みにより気温が平年より高くなった観測点が多く、5日には日向で日最高気温30.1、延岡で29.6を観測し日最高気温の高い方から共に4月の1位を更新、小林では18.6の日最低気温を観測、日最低気温の高いほうからの4月の1位を更新した。生物季節観測では、桜(ソメイヨシノ)の満開を平年より1日早い1日に、のだふじの開花を平年と同じ8日に観測した。県内各地の旬平均気温は、平年差+1.9～+4.4で平年よりかなり高かった。旬降水量は、76.0mm～265.5mm(平年比114%～356%)で平年並より多いがかなり多く、野尻では平年並であった。旬日照時間は、平年比8%～34%で平年よりかなり少なかった。宮崎市の旬平均気温は平年よりかなり高く、旬降水量は平年より多く、旬日照時間は平年よりかなり少なかった。

【中旬】

高気圧に覆われ晴れの日もあったが、低気圧や前線、気圧の谷の影響を受け曇りや雨の日が多く、16日は気圧の谷や湿った空気の影響で雷雨となったところがあった。県内各地の旬平均気温は、平年差+0.4～+1.8で平年より高く、旬降水量は、38.0mm～168.0mm(平年比66%～227%)で平年並か平年より多かった。旬日照時間は、平年比53%～86%で平年より少ないか平年よりかなり少なく、高鍋・串間では平年並であった。宮崎市の旬平均気温は平年より高く、旬降水量は平年より多く、旬日照時間は平年より少なかった。

【下旬】

期間の中頃までは、高気圧に覆われて晴れの日が多かったが、期間の終わりは、気圧の谷や湿った空気の影響を受け曇りや雨の日があった。30日は上空の寒気や低気圧の影響で雷を伴い大雨となったところがあり、西都では日最大1時間降水量34.0mmを観測、4月の1位を更新した。生物季節観測では、シオカラトンボの初見を平年より20日早い23日に観測した。県内各地の旬平均気温は、平年差-0.1～+1.5で平年並か平年より高く、小林では平年よりかなり高かった。旬降水量は、7.5mm～134.0mm(平年比19%～168%)で平年より少ないか平年よりかなり少なく、古江・西都・青島・深瀬では平年並、宮崎・油津・串間では平年より多かった。旬日照時間は、平年比105%～125%で平年並か平年より多かった。宮崎市の旬平均気温は平年並、旬降水量は平年より多く、旬日照時間は平年並であった。

5月の気象概況

【上旬】

期間中は、高気圧に覆われ晴れの日が多かったが、前線や気圧の谷、湿った空気の影響で曇りや雨の日もあった。生物季節観測では、ホタルの初見を平年より12日早い4日に観測した。県内各地の旬平均気温は、平年差-0.7～+0.4の平年並で、小林では平年より低かった。旬降水量は、25.5mm～74.0mm(平年比37%～92%)で平年並か平年より少なかった。旬日照時間は、平年比88%～124%の平年並で、神門では平年より少なく、西都では平年より多かった。宮崎市の旬平均気温は平年並、旬降水量は平年より少なく、旬日照時間は平年並であった。

【中旬】

今期間は、気圧の谷や前線、湿った空気の影響や高気圧に覆われ天気が短い周期で変わった。12日は、台風第6号が東シナ海から九州の南海上を北東に進み、12日18時に四国沖で温帯低気圧に変わった。生物季節観測では、ヤマツツジの開花を平年より20日遅く15日に、キアゲハの初見を平年より36日遅く20日に観測した。県内各地の旬平均気温は、平年差+0.7 ~ +1.7 で平年より高いか平年よりかなり高かった。旬降水量は、54.5mm ~ 221.0mm (平年比 73% ~ 323%) で平年並か平年より多く、串間では平年よりかなり多かった。旬日照時間は、平年比 80% ~ 103% で平年並だった。宮崎市の旬平均気温は平年よりかなり高く、旬降水量は平年並、旬日照時間は平年並だった。

【下旬】

期間をとおして、天気は短い周期で変わり期間のはじめと中頃は高気圧に覆われ晴れの日が多く、期間の終わりは低気圧や前線の影響で雨の日が多くなった。県内各地の旬平均気温は平年差-0.4 ~ +1.0 で平年並か平年より高かった。旬降水量は 8.5mm ~ 36.5mm (平年比 10% ~ 40%) で平年より少なく、古江、北方、延岡、日向では平年よりかなり少なかった。旬日照時間は平年比 99% ~ 121% で平年並か平年より多かった。宮崎市の旬平均気温は平年並、旬降水量は平年より少なく、旬日照時間は平年より多かった。

6月の気象概況

【上旬】

期間の中頃までは、高気圧に覆われ晴れの日もあったが、低気圧や梅雨前線の影響を受けて曇りや雨の日が多く大雨となった日があった。九州南部(宮崎県を含む)は、2日ごろ梅雨入り(平年より2日遅く、昨年と同じ)したと見られ、3日と9日は梅雨前線の活動が活発となり日降水量が100mmを超え

る大雨となった観測地点があった。また、5日に高千穂で日最高気温16.2を観測し、6月の日最高気温の低い方からの1位を更新した。生物季節観測では、アジサイの開花を平年より5日遅い4日に観測した。県内各地の旬平均気温は、平年差-0.8 ~ +0.4 で平年より低いか平年並で、青島では平年より高く、旬降水量は、172.5mm ~ 581.5mm (平年比 163% ~ 705%) で平年より多いか、平年よりかなり多かった。旬日照時間は、平年比 55% ~ 84% で平年より少ないか、平年よりかなり少なく、小林では平年並であった。宮崎市の旬平均気温は平年並、旬降水量は平年よりかなり多く、旬日照時間は平年より少なかった。

【中旬】

期間のはじめは高気圧に覆われて一時的に晴れる日もあったが、その後は梅雨前線や低気圧、気圧の谷や湿った空気の影響を受けて曇りや雨の日が多く、気温も13日から平年より低くなった。11日と18日は梅雨前線の活動が活発となり日降水量が100ミリを超える大雨となった観測地点があった。県内各地の旬平均気温は、平年差-1.6 ~ -0.5 で平年より低いか平年よりかなり低かった。旬降水量は、227.0mm ~ 679.0mm (平年比 173% ~ 262%) で平年より多いか平年よりかなり多く、旬日照時間は、平年比 22% ~ 34% で平年よりかなり少なかった。宮崎市の旬平均気温は平年より低く、旬降水量は平年よりかなり多く、旬日照時間は平年よりかなり少なかった。

【下旬】

期間の終わりに高気圧に覆われて一時的に晴れの日もあったが、期間をとおして梅雨前線や気圧の谷の影響を受けて曇りや雨の日が多く、25日には梅雨前線の活動が活発となり都城、油津、深瀬の観測地点で日降水量が100ミリを超える大雨となった。生物季節観測では、ヤマハギの開花を平年より62

日早い21日に観測し、最も早い開花となった。県内各地の旬平均気温は、平年差-3.4~-1.0で平年より低いか、平年よりかなり低く、旬降水量は、77.5mm~311.0mm(平年比47%~171%)で平年並か平年より多く、高千穂、鞍岡、諸塚、西米良では平年より少なかった。旬日照時間は、平年比39%~90%で平年より少ないか、平年よりかなり少なく、鞍岡では平年並であった。宮崎市の旬平均気温は平年よりかなり低く、旬降水量は平年より多く、旬日照時間は平年より少なかった。

7月の気象概況

【上旬】

期間を通して、梅雨前線や湿った空気の影響で曇りや雨の日が多かった。2日は梅雨前線の活動が活発となり都城、えびの、国富で日降水量が100mmを超える大雨となった。日最低気温では、3日に赤江で18.1、5日に小林で17.1を観測し、共に7月の日最低気温の低い方からの1位を更新した。また、日最高気温では、4日に鞍岡で18.0、5日に小林で19.8、6日に赤江で21.5を観測し、共に7月の日最高気温の低い方からの1位を更新した。生物季節観測では、アブラゼミの初鳴を平年と同じ9日に観測した。県内各地の旬平均気温は、平年差-4.4~-1.4で平年よりかなり低く、鞍岡では平年より低かった。旬降水量は、113.0mm~317.0mm(平年比77%~273%)で平年並か平年より多く、高鍋、青島では平年よりかなり多かった。旬日照時間は、平年比1%~36%で平年よりかなり少なく、高千穂では平年より少なかった。宮崎市の旬平均気温は平年よりかなり低く、旬降水量は平年より多く、旬日照時間は平年よりかなり少なかった。

【中旬】

期間のはじめと終わりは、台風第9号、台風第11号や太平洋高気圧の周辺からの湿った空気の影響を受け曇りや雨の日が多かったが、中頃は太平洋高気圧に覆われ晴れの日があった。11日から13日は、台風第9号や太平洋高気圧の周辺からの湿った空気の影響で大気の状態が不安定となり、日降水量が100mmを超える大雨となる観測地点があった。16日には、台風第11号からの暖かい空気と日射の影響で気温があがり、油津では日最高気温が35.0を観測し、今年初めての猛暑日となった。台風第11号は四国の南海上を北上し、16日23時頃に高知県室戸市付近に上陸後、17日6時過ぎには岡山県倉敷市付近に再上陸し、18日3時に日本海で熱帯低気圧に変わった。神門では、12日に日最大1時間降水量58.0mmを観測し、7月の日最大1時間降水量の1位を更新した。古江では、16日に日最大風速の北北東の風15.3m/sを観測し、7月の日最大風向・風速の1位を更新した。九州南部(宮崎県を含む)は、17日頃(平年より3日遅く、昨年より1日遅く)に梅雨明けしたと見られる(速報値)。生物季節観測では、サルスベリの開花を平年より12日早い18日に観測した。県内各地の旬平均気温は、平年差-1.6~+0.0で平年並か平年より低く、旬降水量は、44.5mm~377.5mm(平年比59%~328%)で平年並か平年より多く、諸塚、北方、神門では平年よりかなり多かった。旬日照時間は、平年比46%~74%で平年より少ないか平年よりかなり少なかった。宮崎市の旬平均気温は平年より低い、旬降水量は平年より多い、旬日照時間は平年より少ない。

【下旬】

期間のはじめは、太平洋高気圧周辺の湿った空気の流れ込みの影響で曇りや雨が多く、21日と22日は大気の状態が不安定となり、県南部を中心に日降水量が100mmを超える大雨となった。期間の中頃からは、太平洋高気圧に覆われ概ね晴れたが、太平洋高気圧周辺の湿った空気の流れ込みと台風第12号の影響で曇りや雨となる日があった。台風第12号は、26日に九州の西海上を北上し、同日19時頃に佐世保市付近に上陸後、同日21時に対馬海峡で熱帯低気圧に変わった。28日から31日は、強い日射の影響で日最高気温が35.0を超える猛暑日となった所があった。30日には西米良、西都以37.3の日最高気温を観測し全国1位となった。県内各地の旬平均気温は平年差-0.4~+0.3の平年並で、日向、小林、油津では平年より低かった。旬降水量は42.0mm~322.0mm(平年比38%~283%)で平年並か平年より多く、旬日照時間は平年比66%~100%で平年並か平年より少なかった。宮崎市の旬平均気温は平年並、旬降水量は平年より多く、旬日照時間は平年並だった。

8月の気象概況

【上旬】

期間をとおして、太平洋高気圧に覆われ晴れの日が多かったが、強い日射の影響で大気の状態が不安定となり、山沿いを中心に雨となった所があった。日最高気温が35以上の猛暑日となった所も多数あった。また、6日の夜から7日の明け方にかけては、気圧の谷や湿った空気の影響で雷雨となった所があった。県内各地の旬平均気温は、平年差+0.3~+1.5で平年より高いか平年よりかなり高く、古江、油津では平年並だった。旬降水量は、0.0mm~53.0mm(平年比0%~42%)で平年並か平年より少なく、延岡、鞍岡では平年よりかなり少なかった。旬日照

時間は、平年比142%~181%で、平年より多いか平年よりかなり多かった。宮崎市の旬平均気温は平年より高く、旬降水量は平年並、旬日照時間は平年よりかなり多かった。

【中旬】

高気圧に覆われて晴れの日もあったが、前線や高気圧の周辺部から流れ込む湿った空気の影響で曇りや雨の日が多く、12日と16日及び18日は日降水量50mm以上の雨となった所があった。宮崎では、16日夜遅くから17日朝にかけて湿った空気の影響で大気の状態が不安定となり雷雨となった。県内各地の旬平均気温は、平年差-1.1~+0.0で平年並か平年より低く、日向では平年よりかなり低かった。旬降水量は、30.5mm~192.0mm(平年比30%~126%)で平年並か平年より少なく、小林では平年より多かった。旬日照時間は、平年比65%~88%で平年並か平年より少なかった。宮崎市の旬平均気温は平年並、旬降水量は平年並、旬日照時間は平年より少なかった。

【下旬】

期間のはじめは、高気圧に覆われて晴れの日もあったが、中頃からは台風や前線の影響で曇りや雨の日が多かった。25日は、台風第15号の影響で暴風となったところもあった。また、日最大風速が、古江で南の風19.2m/s、神門で南東の風8.3m/sを観測し、8月の日最大風向・風速の1位を更新、古江では年間の1位も更新した。台風第15号は、非常に強い勢力を保ったまま九州西岸を北上し、25日06時過ぎに熊本県荒尾市付近に強い勢力で上陸後、福岡県を通過し、26日06時に日本海で温帯低気圧に変わった。生物季節観測では、ヒグラシの初鳴を平年より31日遅い27日に観測した。県内各地の旬平均気温は平年差-1.6~-0.5で平年より低い平年よりかなり低かった。旬降水量は154.0mm~487.5mm(平年比157%~340%)で平年より多いか平年よりかなり多

かった。旬日照時間は平年比 60% ~ 78% で平年より少なく、古江、西米良、加久藤では平年よりかなり少なかった。宮崎市の旬平均気温は平年より低く、旬降水量は平年より多く、旬日照時間は平年より少なかった。

9 月の気象概況

【上旬】

期間の中頃までは、前線や低気圧、湿った空気の影響で曇りや雨の日が多く、雷を伴い大雨となったところがあった。期間の終わりは高気圧に覆われて晴れの日が多かったが、上空の寒気や強い日射の影響で雷雨となったところもあった。県内各地の旬平均気温は、平年差 -2.0 ~ -1.0 で平年より低いか平年よりかなり低かった。旬降水量は、41.0mm ~ 152.0mm (平年比 36% ~ 202%) で平年並か平年より多かった。旬日照時間は、平年比 63% ~ 107% で平年並か平年より少なかった。

【中旬】

期間をとおして高気圧に覆われ晴れの日が多かったが、期間の中頃は前線や湿った空気の影響で曇りや雨となった。また、期間をとおして平年より気温が低かった。生物季節観測では、ススキの開花を平年より 10 日早く 17 日に、モズの初鳴を平年より 8 日遅く 18 日に観測した。県内各地の旬平均気温は、平年差 -2.7 ~ -1.2 で平年より低いか平年よりかなり低く、旬降水量は、7.0mm ~ 118.5mm (平年比 6% ~ 81%) で、平年並か平年より少なかった。旬日照時間は、平年比 109% ~ 143% で、平年より多く、加久藤と小林は平年並だった。宮崎市の旬平均気温は平年より低く、旬降水量は平年より少なく、旬日照時間は平年より多かった。

【下旬】

期間をとおして、前線や気圧の谷、湿った空気の影響で曇りや雨の日が多く、日降水量が 100mm の大雨となったところもあった。

県内各地の旬平均気温は、平年差 -0.8 ~ +1.5 で平年並か平年より高かった。旬降水量は、31.5mm ~ 167.5mm (平年比 35% ~ 255%) の平年並で、鞍岡では平年より少なく、宮崎と古江では平年より多かった。旬日照時間は、平年比 32% ~ 88% で平年よりかなり少なく、古江、鞍岡では平年並であった。宮崎市の旬平均気温は平年より高く、旬降水量は平年より多く、旬日照時間は平年よりかなり少なかった。

10 月の気象概況

【上旬】

期間をとおして高気圧に覆われ晴れの日が多かったが、期間の初めは前線や湿った空気の影響で曇りや雨となった。1 日は南から暖かく湿った空気の流れ込みにより、赤江では日最高気温 31.7 度を観測し、日最高気温の高い方からの 10 月の 1 位を更新した。県内各地の旬平均気温は、平年差 -1.9 ~ -0.6 で平年より低いか平年よりかなり低かった。旬降水量は、6.0mm ~ 74.0mm (平年比 7% ~ 136%) で平年並か平年より少なく、青島では平年よりかなり少なく、加久藤では平年より多かった。旬日照時間は、平年比 126% ~ 154% で平年より多いか平年よりかなり多かった。宮崎市の旬平均気温は平年より低く、旬降水量は平年より少なく、旬日照時間は平年よりかなり多かった。

【中旬】

11 日は前線の影響で午前中に雨が降ったところがあったが、その後は高気圧に覆われ概ね晴れの日が続いた。県内各地の旬平均気温は、平年差 -2.0 ~ -1.0 で平年より低いか平年よりかなり低く、旬降水量は、0.0mm ~ 7.5mm (平年比 0% ~ 17%) で平年より少ないか平年よりかなり少なく、鞍岡、小林では平年並であった。旬日照時間は、平年比 120% ~ 140% で平年より多いか平年よりかなり多かった。宮崎市の旬平均気温は平年

より低く、旬降水量は平年より少なく、旬日照時間は平年より多かった。

【下旬】

期間をとおして高気圧に覆われて晴れの日が多かったが、27日と30日は前線や気圧の谷の影響で雨となった。30日は、寒気と雨の影響で県内の日最高気温は平年よりかなり低くなり、赤江では16.2を観測し10月の日最高気温の低い方からの1位を更新した。県内各地の旬平均気温は平年差-0.2～+1.1で平年並か平年より高かった。旬降水量は0.0mm～27.5mm(平年比0%～89%)で平年並か平年より少なく、延岡では平年よりかなり少なかった。旬日照時間は平年比130%～158%で平年より多いか平年よりかなり多かった。宮崎市の旬平均気温は平年並、旬降水量は平年より少なく、旬日照時間は平年より多かった。

1 1月の気象概況

【上旬】

今期間は、前線や気圧の谷、湿った空気の流れ込みによる曇りや雨の日と高気圧に覆われ晴れの日が短い周期で変化した。8日は、南から暖かく湿った空気の流れ込みと日射の影響で日最高気温が高くなり、日向(29.2)、赤江(29.1)、神門(28.2)、高千穂(28.0)、鞍岡(27.0)で、11月の日最高気温の高い方からの1位を更新した。県内各地の旬平均気温は、平年差+0.7～+2.3で全ての観測点で平年より高かった。旬降水量は、7.5mm～49.0mm(平年比19%～152%)で平年並か平年より少なく、鞍岡、北方、延岡では平年より多かった。旬日照時間は、平年比63%～99%で平年並か平年より少なかった。宮崎市の旬平均気温は平年より高く、旬降水量は平年並、旬日照時間は平年より少なかった。

【中旬】

高気圧に覆われて晴れの日もあったが、低気圧や前線、湿った空気の影響で曇りや雨の日が多く大雨となった日もあった。18日は低気圧や前線の影響で雷を伴い日降水量が100mmを超える所もあり、都城では日最大1時間降水量38.5mm、日降水量132.0mm、月最大24時間降水量132.0mm、加久藤では日降水量129.0mm、小林では日最大1時間降水量24.5mm、日降水量110.0mm、野尻では日最大1時間降水量24.5mm、日降水量111.5mmを観測し、それぞれ11月の1位を更新した。生物季節観測では、平年より12日早く20日にイチョウの黄葉を観測した。県内各地の旬平均気温は、平年差+3.5～+5.4で全ての観測点で平年よりかなり高く、旬降水量は、92.0mm～233.0mm(平年比341%～875%)で全ての観測点で平年よりかなり多かった。旬日照時間は、平年比49%～75%で平年より少ないか平年よりかなり少なかった。宮崎市の旬平均気温は平年よりかなり高く、旬降水量は平年よりかなり多く、旬日照時間は平年より少なかった。

【下旬】

期間の中頃は高気圧に覆われて晴れの日があったが、前線や気圧の谷、湿った空気や寒気の影響で曇りや雨の日が多くなった。また、26日から27日は強い寒気の影響で、山沿いでは雪となったところがあった。県内各地の旬平均気温は平年差+0.6～+2.5で全ての観測点で平年より高かった。旬降水量は2.5mm～40.5mm(平年比8%～133%)で、古江では平年より少なく、鞍岡では平年より多く、その他の観測点では平年並であった。旬日照時間は平年比43%～80%で平年より少ないか平年よりかなり少なかった。宮崎市の旬平均気温は平年より高く、旬降水量は平年並、旬日照時間は平年よりかなり少なかった。

1 2 月 の 気 象 概 況

【上旬】

高気圧に覆われて晴れの日と、低気圧や前線、気圧の谷などの影響により曇りや雨の日が短い周期で変化した。10日は、前線を伴った低気圧の影響で非常に激しい雨となり日降水量が200mmを超える大雨となったところがあった。また、多数の観測点で日最大1時間降水量、日降水量、日最大風速、日最大瞬間風速が12月の1位を更新したところがあった。生物季節観測では、イロハカエデの紅葉を平年と同じ5日に、ツバキの開花を平年より49日早い8日に観測した。県内各地の旬平均気温は、平年差+1.0 ~ +2.2 で全ての観測点で平年より高かった。旬降水量は、108.5mm ~ 302.5mm (平年比 353% ~ 1129%) で全ての観測点で平年よりかなり多かった。旬日照時間は、平年比 58% ~ 97% で平年より少なく、神門、西米良、都城、油津では平年よりかなり少なく、西都では平年並であった。宮崎市の旬平均気温は平年より高く、旬降水量は平年よりかなり多く、旬日照時間は平年より少なかった。

【中旬】

冬型の気圧配置や高気圧に覆われて平野部を中心に晴れの日が多かったが、期間の中頃までは気圧の谷や湿った空気の影響で曇りとなった日があった。11日は気圧の谷の影響で山沿いでは昼過ぎまで雨となったところがあり、14日夜遅くから15日昼前にかけては、気圧の谷や湿った空気の影響で山沿いを中心に雨となったところがあった。18日には高気圧に覆われ放射冷却により気温が下がり、全ての観測点で今期一番の最低気温を観測した。初霜を平年より21日遅く、昨年より15日遅く、初氷を平年より15日遅く、昨年より15日遅く、それぞれ18日に観測した。生物季節観測では、11日にイチョウの落葉を平年より1日早く、イロハカエデの落葉を平年より9日早く観測した。県

内各地の旬平均気温は、平年差+1.3 ~ +2.4 で平年より高く、西米良、高鍋では平年よりかなり高かった。旬降水量は、0.0mm ~ 30.5mm (平年比 0% ~ 96%) で平年並か平年より少なく、油津では平年よりかなり少なかった。旬日照時間は、平年比 88% ~ 117% で平年並か平年より多く、都城では、平年より少なかった。宮崎市の旬平均気温は平年より高く、旬降水量は平年並、旬日照時間は平年並だった。

【下旬】

期間のはじめは、低気圧や前線の通過、気圧の谷の影響で曇りや雨となり、23日は、えびので日降水量が100mmを超える大雨となった。期間の中頃からは高気圧に覆われ晴れの日が多くなった。また、期間の終わりに一時的に寒気の影響を受けたものの期間を通して気温の高い日が多かった。県内各地の旬平均気温は平年差+1.5 ~ +2.7 で、平年より高いか平年よりかなり高かった。旬降水量は 8.5mm ~ 125.5mm (平年比 52% ~ 398%) で平年並か平年より多く、加久藤、えびのでは平年よりかなり多かった。旬日照時間は平年比 82% ~ 120% で平年並か平年より少なく、加久藤では平年より多かった。宮崎市の旬平均気温は平年より高く、旬降水量は平年より多く、旬日照時間は平年より少なかった。

3 平成27年 年間気象観測値の要素別比較表

県内の主な気象観測所の年平均気温と平年値との比較

観測所	年平均気温 (°C)	平年値 (°C)	平年差 (°C)	階級区分
宮崎	17.7	17.4	0.3	高い
延岡	16.9	16.6	0.3	高い
都城	17.0	16.5	0.5	かなり高い
油津	18.3	18.2	0.1	平年並

県内の主な気象観測所の年間降水量と平年値との比較

観測所	年間降水量 (mm)	平年値 (mm)	平年比 (%)	階級区分
宮崎	3193.0	2508.5	127%	かなり多い
延岡	2787.0	2292.1	122%	かなり多い
都城	3325.5	2481.8	134%	かなり多い
油津	3523.0	2598.7	136%	かなり多い

注) は資料不足 統計を求める資料が80%未満の場合

県内の主な気象観測所の年間日照時間と平年値との比較

観測所	年間日照時間 (h)	平年値 (h)	平年比 (%)	階級区分
宮崎	1966.5	2116.1	93%	かなり少ない
延岡	2014.8	2125.2	95%	少ない
都城	1814.0	1939.6	94%	かなり少ない
油津	1782.6	1958.9	91%	かなり少ない

2015年1月の特別警報・警報・注意報 発表履歴表

:発表 :特別警報から警報 :特別警報から注意報 :警報から注意報 :継続 解除
 浸:浸水害 土:土砂災害 土浸:土砂災害、浸水害 斜体字:発表 下線:特別警報から警報

発表時刻	警報・注意報	宮崎市	都城市	延岡市	日南市	小林市	日向市	串間市	西都市	えびの市	三股町	高原町	国富町	綾町	高鍋町	新富町	西米良村	木城町	川南町	都農町	門川町	諸塚村	椎葉村	美郷町	高千穂町	日之影町	五ヶ瀬町
2015/1/1 4:56	強風注意報 波浪注意報 乾燥注意報																										
2015/1/1 16:01	強風注意報 波浪注意報 乾燥注意報 低温注意報		解			解				解							解										
2015/1/1 21:15	強風注意報 波浪注意報 乾燥注意報 低温注意報	解		解			解								解				解								
2015/1/2 7:30	強風注意報 乾燥注意報 低温注意報			解			解																				
2015/1/2 10:55	強風注意報 乾燥注意報 低温注意報			解			解																				
2015/1/2 18:40	強風注意報 乾燥注意報 低温注意報								解				解														
2015/1/3 2:10	強風注意報 乾燥注意報 低温注意報	解						解																			
2015/1/3 8:25	強風注意報 乾燥注意報 低温注意報			解			解																				
2015/1/4 4:35	乾燥注意報			解																							
2015/1/4 16:43	乾燥注意報			解																							
2015/1/5 4:18	濃霧注意報 乾燥注意報	解	解	解	解	解	解	解	解	解	解	解	解	解	解	解	解	解	解	解	解	解	解	解	解	解	解

2015年1月の特別警報・警報・注意報 発表履歴表

:発表 :特別警報から警報 :特別警報から注意報 :警報から注意報 :継続 解除
 浸:浸水害 土:土砂災害 土浸:土砂災害、浸水害 斜体字:発表 下線:特別警報から警報

発表時刻	警報・注意報	宮崎市	都城市	延岡市	日南市	小林市	日向市	申間市	西都市	えびの市	三股町	高原町	国富町	綾町	高鍋町	新富町	西米良村	木城町	川南町	都農町	門川町	諸塚村	椎葉村	美郷町	高千穂町	日之影町	五ヶ瀬町	
2015/1/5 10:10	濃霧注意報		解			解				解	解	解																
2015/1/5 20:09	強風注意報																											
2015/1/6 4:25	強風注意報								解					解														
2015/1/6 18:36	強風注意報												解															
2015/1/7 3:15	強風注意報	解													解													
2015/1/7 14:38	強風注意報																											
2015/1/7 18:45	乾燥注意報												解															
2015/1/8 10:23	強風注意報	解													解													
2015/1/9 6:28	乾燥注意報																											
2015/1/9 10:44	乾燥注意報																											
2015/1/9 16:55	乾燥注意報																											
2015/1/9 16:55	強風注意報																											
2015/1/10 4:20	乾燥注意報																											
2015/1/10 14:10	強風注意報	解													解													
2015/1/10 14:10	乾燥注意報																											
2015/1/11 4:14	強風注意報																											
2015/1/11 18:26	乾燥注意報								解																			
2015/1/12 15:43	強風注意報																											
2015/1/13 3:20	乾燥注意報	解																										

2015年1月の特別警報・警報・注意報 発表履歴表

:発表 :特別警報から警報 :特別警報から注意報 :警報から注意報 :継続 解除
 浸:浸水害 土:土砂災害 土浸:土砂災害、浸水害 斜体字:発表 下線:特別警報から警報

発表時刻	警報・注意報	宮崎市	都城市	延岡市	日南市	小林市	日向市	串間市	西都市	えびの市	三股町	高原町	国富町	綾町	高鍋町	新富町	西米良村	木城町	川南町	都農町	門川町	諸塚村	椎葉村	美郷町	高千穂町	日之影町	五ヶ瀬町
2015/1/13 21:58	乾燥注意報	解	解	解	解	解	解	解	解	解	解	解	解	解	解	解	解	解	解	解	解	解	解	解	解	解	解
2015/1/14 10:47	強風注意報																										
2015/1/14 15:43	雷注意報																										
	強風注意報																										
	波浪注意報																										
	大雨注意報																										
	雷注意報																										
2015/1/14 19:38	強風注意報																										
	波浪注意報																										
	洪水注意報																										
	大雨注意報	解	解	解	解	解	解	解	解	解	解	解	解	解	解	解	解	解	解	解	解	解	解	解	解	解	解
2015/1/15 4:59	雷注意報	解	解	解	解	解	解	解	解	解	解	解	解	解	解	解	解	解	解	解	解	解	解	解	解	解	解
	強風注意報																										
	波浪注意報																										
	洪水注意報	解	解	解	解	解	解	解	解	解	解	解	解	解	解	解	解	解	解	解	解	解	解	解	解	解	解
2015/1/15 18:27	強風注意報	解	解	解	解	解	解	解	解	解	解	解	解	解	解	解	解	解	解	解	解	解	解	解	解	解	解
2015/1/16 4:45	波浪注意報	解	解	解	解	解	解	解	解	解	解	解	解	解	解	解	解	解	解	解	解	解	解	解	解	解	解
2015/1/16 14:55	強風注意報	解	解	解	解	解	解	解	解	解	解	解	解	解	解	解	解	解	解	解	解	解	解	解	解	解	解
2015/1/17 3:23	強風注意報																										
2015/1/17 10:45	強風注意報																										
	低温注意報																										
2015/1/17 18:20	強風注意報																										
	低温注意報																										
2015/1/18 2:45	強風注意報	解	解	解	解	解	解	解	解	解	解	解	解	解	解	解	解	解	解	解	解	解	解	解	解	解	解
	低温注意報																										
2015/1/18 7:20	乾燥注意報																										
	低温注意報																										

2015年1月の特別警報・警報・注意報 発表履歴表

発表 : 特別警報から警報 : 特別警報から注意報 : 警報から注意報 : 継続 : 解除
 浸: 浸水害 土: 土砂災害 土浸: 土砂災害、浸水害 斜体字: 発表 下線: 特別警報から警報

発表時刻	警報・注意報	宮崎市	都城市	延岡市	日南市	小林市	日向市	串間市	西都市	えびの市	三股町	高原町	国富町	綾町	高鍋町	新富町	西米良村	木城町	川南町	都農町	門川町	諸塚村	椎葉村	美郷町	高千穂町	日之影町	五ヶ瀬町
2015/1/18 15:34	強風注意報																										
	乾燥注意報																										
2015/1/19 4:35	強風注意報																										
	乾燥注意報																										
2015/1/19 16:46	強風注意報	解			解				解					解													
	乾燥注意報																										
2015/1/19 22:51	強風注意報			解			解																				
	乾燥注意報																										
2015/1/20 18:17	乾燥注意報	解		解			解																				
	雷注意報																										
2015/1/21 15:47	雷注意報	解			解																						
2015/1/21 23:57	強風注意報																										
	強風注意報																										
2015/1/22 4:23	濃霧注意報																										
	強風注意報																										
2015/1/22 7:13	濃霧注意報																										
	強風注意報																										
2015/1/22 8:58	強風注意報	解																									
	濃霧注意報																										
2015/1/22 10:45	雷注意報																										
	強風注意報																										
2015/1/22 20:28	雷注意報	解																									
	強風注意報																										
2015/1/23 13:50	強風注意報	解																									
	強風注意報																										
2015/1/23 21:40	強風注意報																										
	強風注意報																										
2015/1/26 3:12	強風注意報																										
	雷注意報																										
2015/1/26 7:01	強風注意報																										
	雷注意報																										
2015/1/26 19:08	強風注意報																										

2015年1月の特別警報・警報・注意報 発表履歴表

:発表 :特別警報から警報 :特別警報から注意報 :警報から注意報 :継続 解除
 浸:浸水害 土:土砂災害 土浸:土砂災害、浸水害 斜体字:発表 下線:特別警報から警報

発表時刻	警報・注意報	宮崎市	都城市	延岡市	日南市	小林市	日向市	申間市	西都市	えびの市	三股町	高原町	国富町	綾町	高鍋町	新富町	西米良村	木城町	川南町	都農町	門川町	諸塚村	椎葉村	美郷町	高千穂町	日之影町	五ヶ瀬町
2015/1/26 21:47	強風注意報	解			解										解	解			解								
2015/1/27 6:30	強風注意報																										
2015/1/28 3:58	強風注意報																										
2015/1/28 18:25	強風注意報	解			解		解	解							解	解			解		解						
2015/1/29 17:04	強風注意報																										
2015/1/30 18:12	強風注意報												解														
2015/1/31 8:32	強風注意報																										
2015/1/31 15:23	低温注意報																										

2015年2月の特別警報・警報・注意報 発表履歴表

:発表 :特別警報から警報 :特別警報から注意報 :警報から注意報 :継続 解除
 浸:浸水害 土:土砂災害 土浸:土砂災害、浸水害 斜体字:発表 下線:特別警報から警報

発表時刻	警報・注意報	宮崎市	都城市	延岡市	日南市	小林市	日向市	申間市	西都市	えびの市	三股町	高原町	国富町	綾町	高鍋町	新富町	西米良村	木城町	川南町	都農町	門川町	諸塚村	椎葉村	美郷町	高千穂町	日之影町	五ヶ瀬町	
2015/2/9 23:22	強風注意報 乾燥注意報 低温注意報																											
2015/2/10 3:35	強風注意報 乾燥注意報 低温注意報	解			解			解					解	解	解													
2015/2/10 7:55	強風注意報 乾燥注意報 低温注意報																											
2015/2/10 10:30	強風注意報 乾燥注意報	解		解			解	解					解	解	解						解	解					解	
2015/2/11 16:46	乾燥注意報																											
2015/2/12 5:00	強風注意報 乾燥注意報																											
2015/2/12 18:40	強風注意報 乾燥注意報								解				解	解														
2015/2/13 4:46	強風注意報 乾燥注意報	解																										
2015/2/13 10:45	強風注意報 乾燥注意報 低温注意報																											
2015/2/13 19:51	強風注意報 乾燥注意報 低温注意報								解				解	解														
2015/2/14 2:46	強風注意報 乾燥注意報 低温注意報	解		解			解	解																				
2015/2/14 7:36	乾燥注意報 低温注意報																											
2015/2/15 16:55	乾燥注意報	解	解	解	解	解	解	解	解	解	解	解	解	解	解	解	解	解	解	解	解	解	解	解	解	解	解	

2015年2月の特別警報・警報・注意報 発表履歴表

:発表 :特別警報から警報 :特別警報から注意報 :警報から注意報 :継続 :解除
 浸:浸水害 土:土砂災害 土浸:土砂災害、浸水害 斜体字:発表 下線:特別警報から警報

発表時刻	警報・注意報	宮崎市	都城市	延岡市	日南市	小林市	日向市	串間市	西都市	えびの市	三股町	高原町	国富町	綾町	高鍋町	新富町	西米良村	木城町	川南町	都農町	門川町	諸塚村	椎葉村	美郷町	高千穂町	日之影町	五ヶ瀬町
2015/2/16 16:44	強風注意報																										
2015/2/17 6:15	強風注意報																										
2015/2/17 20:54	強風注意報												解														
2015/2/18 4:30	強風注意報																										
2015/2/18 13:38	乾燥注意報																										
2015/2/18 20:14	乾燥注意報													解													
2015/2/19 4:12	強風注意報																										
2015/2/19 16:31	乾燥注意報																										
2015/2/20 4:45	強風注意報																										
2015/2/20 14:40	乾燥注意報	解		解			解	解							解												
2015/2/20 22:20	乾燥注意報	解		解			解	解							解												
2015/2/21 16:31	強風注意報																										
	雷注意報																										
2015/2/22 2:30	強風注意報																										
	波浪注意報																										
2015/2/22 10:47	雷注意報	解		解			解	解							解												
	強風注意報																										
2015/2/22 16:50	強風注意報	解		解			解	解							解												
2015/2/22 21:40	波浪注意報																										
2015/2/23 4:17	強風注意報	解		解			解	解							解												
2015/2/23 15:35	強風注意報			解																							

2015年2月の特別警報・警報・注意報 発表履歴表

:発表 :特別警報から警報 :特別警報から注意報 :警報から注意報 :継続 解除
 浸:浸水害 土:土砂災害 土浸:土砂災害、浸水害 斜体字:発表 下線:特別警報から警報

発表時刻	警報・注意報	宮崎市	都城市	延岡市	日南市	小林市	日向市	申間市	西都市	えびの市	三股町	高原町	国富町	綾町	高鍋町	新富町	西米良村	木城町	川南町	都農町	門川町	諸塚村	椎葉村	美郷町	高千穂町	日之影町	五ヶ瀬町
2015/2/26 4:42	強風注意報																										
	波浪注意報																										
2015/2/26 15:50	強風注意報																										
	波浪注意報	解			解			解																			
2015/2/27 3:40	強風注意報	解			解																						
2015/2/27 10:55	強風注意報																										
2015/2/27 18:20	強風注意報																										
2015/2/28 3:20	強風注意報																										
2015/2/28 5:39	強風注意報																										
	波浪注意報																										
2015/2/28 10:20	強風注意報			解									解														
	波浪注意報																										
2015/2/28 16:16	強風注意報																										
	波浪注意報	解			解																						
2015/2/28 20:10	雷注意報																										
	強風注意報																										
	雷注意報																										
2015/2/28 21:38	強風注意報																										
	波浪注意報																										

2015年3月の特別警報・警報・注意報 発表履歴表

:発表 :特別警報から警報 :特別警報から注意報 :警報から注意報 :継続 :解除
 浸:浸水害 土:土砂災害 土浸:土砂災害、浸水害 斜体字:発表 下線:特別警報から警報

発表時刻	警報・注意報	宮崎市	都城市	延岡市	日南市	小林市	日向市	申間市	西都市	えびの市	三股町	高原町	国富町	綾町	高鍋町	新富町	西米良村	木城町	川南町	都農町	門川町	諸塚村	椎葉村	美郷町	高千穂町	日之影町	五ヶ瀬町
2015/3/1 4:15	雷注意報 強風注意報 波浪注意報																										
2015/3/1 6:35	雷注意報 強風注意報 波浪注意報	解																									
2015/3/1 15:33	強風注意報 波浪注意報 強風注意報 波浪注意報																										
2015/3/1 20:15	強風注意報 波浪注意報 強風注意報 波浪注意報	解																解									
2015/3/2 2:28	強風注意報 波浪注意報 強風注意報 波浪注意報	解																									
2015/3/2 7:16	強風注意報 波浪注意報 強風注意報 波浪注意報			解																							
2015/3/3 10:30	強風注意報 波浪注意報 強風注意報 波浪注意報			解																							
2015/3/3 14:53	強風注意報 波浪注意報 強風注意報 波浪注意報																										
2015/3/3 20:35	強風注意報 波浪注意報 強風注意報 波浪注意報																										
2015/3/4 3:30	強風注意報 波浪注意報 強風注意報 波浪注意報	解																									
2015/3/4 19:35	強風注意報 波浪注意報 強風注意報 波浪注意報																										
2015/3/5 3:06	強風注意報 波浪注意報 強風注意報 波浪注意報																										
2015/3/5 8:58	強風注意報 波浪注意報 強風注意報 波浪注意報	解																									
2015/3/6 11:30	強風注意報 波浪注意報 強風注意報 波浪注意報																										
2015/3/7 4:19	強風注意報 波浪注意報 強風注意報 波浪注意報																										
2015/3/7 14:30	強風注意報 波浪注意報 強風注意報 波浪注意報																										

2015年3月の特別警報・警報・注意報 発表履歴表

:発表 :特別警報から警報 :特別警報から注意報 :警報から注意報 :継続 解除
 浸:浸水害 土:土砂災害 土浸:土砂災害、浸水害 斜体字:発表 下線:特別警報から警報

発表時刻	警報・注意報	宮崎市	都城市	延岡市	日南市	小林市	日向市	串間市	西都市	えびの市	三股町	高原町	国富町	綾町	高鍋町	新富町	西米良村	木城町	川南町	都農町	門川町	諸塚村	椎葉村	美郷町	高千穂町	日之影町	五ヶ瀬町	
2015/3/8 1:38	強風注意報																											
	波浪注意報																											
	濃霧注意報																											
2015/3/8 9:40	強風注意報	解		解	解	解	解	解	解						解	解	解	解	解	解	解	解	解	解	解	解	解	解
	波浪注意報	解		解	解	解	解	解	解						解	解	解	解	解	解	解	解	解	解	解	解	解	解
	濃霧注意報	解		解	解	解	解	解	解						解	解	解	解	解	解	解	解	解	解	解	解	解	解
2015/3/8 21:12	強風注意報																											
	強風注意報																											
2015/3/9 4:58	波浪注意報																											
2015/3/9 19:47	強風注意報		解							解																		解
	波浪注意報																											解
2015/3/10 1:55	強風注意報																											
	波浪注意報																											
2015/3/10 10:20	強風注意報																											
	波浪注意報																											
2015/3/10 18:55	強風注意報		解							解																		解
	波浪注意報	解		解	解	解	解	解	解						解	解	解	解	解	解	解	解	解	解	解	解	解	解
2015/3/11 10:17	強風注意報																											
	乾燥注意報																											
2015/3/11 21:12	強風注意報	解		解	解	解	解	解	解																			
	乾燥注意報																											
2015/3/12 14:25	強風注意報																											
	乾燥注意報																											
2015/3/12 19:46	強風注意報	解																										
	乾燥注意報																											
2015/3/13 2:50	強風注意報			解																								
	乾燥注意報																											
2015/3/13 6:08	濃霧注意報																											
	乾燥注意報																											

2015年3月の特別警報・警報・注意報 発表履歴表

:発表 :特別警報から警報 :特別警報から注意報 :警報から注意報 :継続 解除
 浸:浸水害 土:土砂災害 土浸:土砂災害、浸水害 斜体字:発表 下線:特別警報から警報

発表時刻	警報・注意報	宮崎市	都城市	延岡市	日南市	小林市	日向市	串間市	西都市	えびの市	三股町	高原町	国富町	綾町	高鍋町	新富町	西米良村	木城町	川南町	都農町	門川町	諸塚村	椎葉村	美郷町	高千穂町	日之影町	五ヶ瀬町	
2015/3/13 7:55	濃霧注意報		解			解				解	解	解																
2015/3/14 13:04	乾燥注意報																											
2015/3/14 13:04	強風注意報																											
2015/3/14 14:45	乾燥注意報			解			解																					
2015/3/14 14:45	強風注意報			解			解																					
2015/3/14 21:35	乾燥注意報		解	解		解	解	解	解	解	解	解	解	解	解	解	解	解	解	解	解	解	解	解	解	解	解	解
2015/3/15 8:05	強風注意報																											
2015/3/15 14:30	強風注意報																											
2015/3/15 22:28	強風注意報		解	解	解		解	解	解	解	解	解	解	解	解	解	解	解	解	解	解	解	解	解	解	解	解	解
2015/3/16 21:38	濃霧注意報																											
2015/3/17 8:10	濃霧注意報		解	解	解		解	解	解	解	解	解	解	解	解	解	解	解	解	解	解	解	解	解	解	解	解	解
2015/3/17 9:44	濃霧注意報		解	解	解		解	解	解	解	解	解	解	解	解	解	解	解	解	解	解	解	解	解	解	解	解	解
2015/3/18 6:30	雷注意報																											
2015/3/18 6:30	雷注意報																											
2015/3/18 10:30	強風注意報																											
2015/3/18 12:40	雷注意報		解	解	解		解	解	解	解	解	解	解	解	解	解	解	解	解	解	解	解	解	解	解	解	解	解
2015/3/18 12:40	強風注意報		解	解	解		解	解	解	解	解	解	解	解	解	解	解	解	解	解	解	解	解	解	解	解	解	解
2015/3/18 23:07	雷注意報																											
2015/3/18 23:07	強風注意報																											
2015/3/19 1:55	雷注意報																											
2015/3/19 1:55	強風注意報																											
2015/3/19 13:00	波浪注意報		解	解	解		解	解	解	解	解	解	解	解	解	解	解	解	解	解	解	解	解	解	解	解	解	解
2015/3/19 13:00	雷注意報																											
2015/3/19 13:00	強風注意報																											
2015/3/19 16:06	波浪注意報		解	解	解		解	解	解	解	解	解	解	解	解	解	解	解	解	解	解	解	解	解	解	解	解	解
2015/3/19 16:06	強風注意報		解	解	解		解	解	解	解	解	解	解	解	解	解	解	解	解	解	解	解	解	解	解	解	解	解
2015/3/20 4:55	波浪注意報		解	解	解		解	解	解	解	解	解	解	解	解	解	解	解	解	解	解	解	解	解	解	解	解	解
2015/3/20 4:55	強風注意報		解	解	解		解	解	解	解	解	解	解	解	解	解	解	解	解	解	解	解	解	解	解	解	解	解
2015/3/20 16:36	強風注意報																											

2015年3月の特別警報・警報・注意報 発表履歴表

:発表 :特別警報から警報 :特別警報から注意報 :警報から注意報 :継続 解除
 浸:浸水害 土:土砂災害 土浸:土砂災害、浸水害 斜体字:発表 下線:特別警報から警報

発表時刻	警報・注意報	宮崎市	都城市	延岡市	日南市	小林市	日向市	串間市	西都市	えびの市	三股町	高原町	国富町	綾町	高鍋町	新富町	西米良村	木城町	川南町	都農町	門川町	諸塚村	椎葉村	美郷町	高千穂町	日之影町	五ヶ瀬町
2015/3/21 14:11	霜注意報																										
2015/3/22 6:14	濃霧注意報																										
2015/3/22 9:45	霜注意報																										
2015/3/22 9:45	強風注意報																										
2015/3/22 9:45	濃霧注意報																										
2015/3/23 2:43	霜注意報																										
2015/3/23 2:43	強風注意報																										
2015/3/23 2:43	濃霧注意報																										
2015/3/23 7:20	霜注意報																										
2015/3/23 7:20	強風注意報																										
2015/3/23 7:20	濃霧注意報																										
2015/3/23 10:32	霜注意報																										
2015/3/23 10:32	強風注意報																										
2015/3/23 10:32	乾燥注意報																										
2015/3/23 14:57	霜注意報																										
2015/3/23 14:57	強風注意報																										
2015/3/23 14:57	乾燥注意報																										
2015/3/23 21:10	霜注意報																										
2015/3/23 21:10	強風注意報																										
2015/3/23 21:10	乾燥注意報																										
2015/3/24 8:05	霜注意報																										
2015/3/24 8:05	強風注意報																										
2015/3/24 8:05	乾燥注意報																										
2015/3/24 10:30	霜注意報																										
2015/3/24 10:30	強風注意報																										
2015/3/24 10:30	乾燥注意報																										
2015/3/24 19:04	霜注意報																										
2015/3/24 19:04	強風注意報																										
2015/3/24 19:04	乾燥注意報																										

2015年3月の特別警報・警報・注意報 発表履歴表

:発表 :特別警報から警報 :特別警報から注意報 :警報から注意報 :継続 解除
 浸:浸水害 土:土砂災害 土浸:土砂災害、浸水害 斜体字:発表 下線:特別警報から警報

発表時刻	警報・注意報	宮崎市	都城市	延岡市	日南市	小林市	日向市	串間市	西都市	えびの市	三股町	高原町	国富町	綾町	高鍋町	新富町	西米良村	木城町	川南町	都農町	門川町	諸塚村	椎葉村	美郷町	高千穂町	日之影町	五ヶ瀬町									
2015/3/25 7:59	強風注意報 乾燥注意報 霜注意報		解	解	解	解	解	解	解	解	解	解	解	解	解	解	解	解	解	解	解	解	解	解	解	解	解	解								
2015/3/25 10:24	強風注意報 乾燥注意報 霜注意報																																			
2015/3/25 15:22	強風注意報 乾燥注意報 霜注意報	解		解	解	解	解	解	解	解	解	解	解	解	解	解	解	解	解	解	解	解	解	解	解	解	解	解	解							
2015/3/26 6:55	乾燥注意報 霜注意報	解	解	解	解	解	解	解	解	解	解	解	解	解	解	解	解	解	解	解	解	解	解	解	解	解	解	解	解							
2015/3/26 14:53	乾燥注意報 霜注意報																																			
2015/3/27 7:10	乾燥注意報 霜注意報																																			
2015/3/27 14:47	乾燥注意報 霜注意報		解	解	解	解	解	解	解	解	解	解	解	解	解	解	解	解	解	解	解	解	解	解	解	解	解	解	解	解						
2015/3/27 18:04	乾燥注意報 霜注意報	解	解	解	解	解	解	解	解	解	解	解	解	解	解	解	解	解	解	解	解	解	解	解	解	解	解	解	解	解						
2015/3/28 6:56	霜注意報																																			
2015/3/29 4:20	強風注意報																																			
2015/3/29 20:30	強風注意報	解		解	解	解	解	解	解	解	解	解	解	解	解	解	解	解	解	解	解	解	解	解	解	解	解	解	解	解	解	解	解	解		
2015/3/30 3:10	濃霧注意報																																			
2015/3/30 8:50	濃霧注意報	解	解	解	解	解	解	解	解	解	解	解	解	解	解	解	解	解	解	解	解	解	解	解	解	解	解	解	解	解	解	解	解	解		
2015/3/31 16:36	強風注意報																																			
2015/3/31 19:45	雷注意報 強風注意報																																			

2015年4月の特別警報・警報・注意報 発表履歴表

:発表 :特別警報から警報 :特別警報から注意報 :警報から注意報 :継続 解除
 浸:浸水害 土:土砂災害 土浸:土砂災害、浸水害 斜体字:発表 下線:特別警報から警報

発表時刻	警報・注意報	宮崎市	都城市	延岡市	日南市	小林市	日向市	串間市	西都市	えびの市	三股町	高原町	国富町	綾町	高鍋町	新富町	西米良村	木城町	川南町	都農町	門川町	諸塚村	椎葉村	美郷町	高千穂町	日之影町	五ヶ瀬町
2015/4/1 6:20	雷注意報	解	解	解	解	解	解	解	解	解	解	解	解	解	解	解	解	解	解	解	解	解	解	解	解	解	解
2015/4/2 4:05	強風注意報	解	解	解	解	解	解	解	解	解	解	解	解	解	解	解	解	解	解	解	解	解	解	解	解	解	解
2015/4/2 16:00	強風注意報	解	解	解	解	解	解	解	解	解	解	解	解	解	解	解	解	解	解	解	解	解	解	解	解	解	解
2015/4/3 4:20	雷注意報																										
	強風注意報																										
	波浪注意報																										
	雷注意報																										
2015/4/3 16:25	強風注意報																										
	波浪注意報																										
	雷注意報																										
2015/4/3 22:17	強風注意報	解	解	解	解	解	解	解	解	解	解	解	解	解	解	解	解	解	解	解	解	解	解	解	解	解	解
	波浪注意報	解	解	解	解	解	解	解	解	解	解	解	解	解	解	解	解	解	解	解	解	解	解	解	解	解	解
2015/4/4 10:25	雷注意報	解	解	解	解	解	解	解	解	解	解	解	解	解	解	解	解	解	解	解	解	解	解	解	解	解	解
2015/4/4 20:44	雷注意報																										
2015/4/5 3:53	雷注意報																										
	強風注意報																										
2015/4/5 12:09	雷注意報	解	解	解	解	解	解	解	解	解	解	解	解	解	解	解	解	解	解	解	解	解	解	解	解	解	解
2015/4/5 18:20	強風注意報	解	解	解	解	解	解	解	解	解	解	解	解	解	解	解	解	解	解	解	解	解	解	解	解	解	解
2015/4/6 6:10	雷注意報																										
	強風注意報																										
2015/4/6 16:08	雷注意報																										
	強風注意報																										
2015/4/6 16:29	大雨注意報																										
	雷注意報																										
	強風注意報																										
	洪水注意報																										

2015年4月の特別警報・警報・注意報 発表履歴表

:発表 :特別警報から警報 :特別警報から注意報 :警報から注意報 :継続 解除
 浸:浸水害 土:土砂災害 土浸:土砂災害、浸水害 斜体字:発表 下線:特別警報から警報

発表時刻	警報・注意報	宮崎市	都城市	延岡市	日南市	小林市	日向市	串間市	西都市	えびの市	三股町	高原町	国富町	綾町	高鍋町	新富町	西米良村	木城町	川南町	都農町	門川町	諸塚村	椎葉村	美郷町	高千穂町	日之影町	五ヶ瀬町
2015/4/6 19:10	大雨注意報 雷注意報 強風注意報 洪水注意報	解	解	解	解	解	解	解	解	解	解	解	解	解	解	解	解	解	解	解	解	解	解	解	解	解	解
2015/4/7 0:52	雷注意報 強風注意報 濃霧注意報	解	解	解	解	解	解	解	解	解	解	解	解	解	解	解	解	解	解	解	解	解	解	解	解	解	解
2015/4/7 4:58	雷注意報 強風注意報 濃霧注意報	解	解	解	解	解	解	解	解	解	解	解	解	解	解	解	解	解	解	解	解	解	解	解	解	解	解
2015/4/7 18:18	強風注意報 波浪注意報 強風注意報	解	解	解	解	解	解	解	解	解	解	解	解	解	解	解	解	解	解	解	解	解	解	解	解	解	解
2015/4/7 21:10	波浪注意報 強風注意報 波浪注意報	解	解	解	解	解	解	解	解	解	解	解	解	解	解	解	解	解	解	解	解	解	解	解	解	解	解
2015/4/8 14:50	強風注意報 波浪注意報 霜注意報	解	解	解	解	解	解	解	解	解	解	解	解	解	解	解	解	解	解	解	解	解	解	解	解	解	解
2015/4/8 19:10	強風注意報 波浪注意報 霜注意報	解	解	解	解	解	解	解	解	解	解	解	解	解	解	解	解	解	解	解	解	解	解	解	解	解	解
2015/4/9 4:00	強風注意報 波浪注意報 霜注意報	解	解	解	解	解	解	解	解	解	解	解	解	解	解	解	解	解	解	解	解	解	解	解	解	解	解
2015/4/9 15:35	強風注意報 波浪注意報 大雨注意報	解	解	解	解	解	解	解	解	解	解	解	解	解	解	解	解	解	解	解	解	解	解	解	解	解	解
2015/4/9 21:43	雷注意報 強風注意報 波浪注意報 洪水注意報	解	解	解	解	解	解	解	解	解	解	解	解	解	解	解	解	解	解	解	解	解	解	解	解	解	解

2015年4月の特別警報・警報・注意報 発表履歴表

:発表 :特別警報から警報 :特別警報から注意報 :警報から注意報 :継続 解除
 浸:浸水害 土:土砂災害 土浸:土砂災害、浸水害 斜体字:発表 下線:特別警報から警報

発表時刻	警報・注意報	宮崎市	都城市	延岡市	日南市	小林市	日向市	串間市	西都市	えびの市	三股町	高原町	国富町	綾町	高鍋町	新富町	西米良村	木城町	川南町	都農町	門川町	諸塚村	椎葉村	美郷町	高千穂町	日之影町	五ヶ瀬町
	大雨注意報																										
2015/4/10 3:55	雷注意報																										
	強風注意報																										
	波浪注意報																										
	洪水注意報																										
	大雨注意報	解																									
2015/4/10 7:56	雷注意報																										
	強風注意報																										
	波浪注意報																										
	洪水注意報	解																									
	大雨注意報	解																									
2015/4/10 10:09	強風注意報																										
	波浪注意報																										
	洪水注意報																										
	大雨注意報																										
2015/4/10 10:53	強風注意報																										
	波浪注意報																										
	洪水注意報																										
	大雨注意報																										
2015/4/10 16:37	強風注意報																										
	波浪注意報																										
	強風注意報																										
2015/4/11 3:50	波浪注意報																										
	強風注意報																										
2015/4/11 10:46	波浪注意報																										
	強風注意報	解																									
2015/4/11 18:31	強風注意報																										
	波浪注意報																										
2015/4/12 3:18	強風注意報																										
	波浪注意報																										

2015年4月の特別警報・警報・注意報 発表履歴表

:発表 :特別警報から警報 :特別警報から注意報 :警報から注意報 :継続 解除
 浸:浸水害 土:土砂災害 土浸:土砂災害、浸水害 斜体字:発表 下線:特別警報から警報

発表時刻	警報・注意報	宮崎市	都城市	延岡市	日南市	小林市	日向市	串間市	西都市	えびの市	三股町	高原町	国富町	綾町	高鍋町	新富町	西米良村	木城町	川南町	都農町	門川町	諸塚村	椎葉村	美郷町	高千穂町	日之影町	五ヶ瀬町
	大雨注意報																										
2015/4/12 16:28	雷注意報																										
	強風注意報																										
	波浪注意報																										
	洪水注意報																										
	大雨注意報																										
2015/4/13 4:13	雷注意報																										
	強風注意報																										
	波浪注意報																										
	洪水注意報																										
2015/4/13 7:31	大雨注意報																										
	雷注意報																										
	強風注意報																										
	波浪注意報																										
2015/4/13 10:24	雷注意報																										
	強風注意報																										
	波浪注意報																										
2015/4/13 19:43	強風注意報																										
	波浪注意報																										
2015/4/14 3:15	強風注意報																										
	波浪注意報																										
2015/4/14 8:15	雷注意報																										
	強風注意報																										
	雷注意報																										
2015/4/14 15:35	強風注意報																										
	波浪注意報																										
	雷注意報																										
2015/4/14 18:39	強風注意報																										
	波浪注意報																										

2015年4月の特別警報・警報・注意報 発表履歴表

:発表 :特別警報から警報 :特別警報から注意報 :警報から注意報 :継続 解除
 浸:浸水害 土:土砂災害 土浸:土砂災害、浸水害 斜体字:発表 下線:特別警報から警報

発表時刻	警報・注意報	宮崎市	都城市	延岡市	日南市	小林市	日向市	串間市	西都市	えびの市	三股町	高原町	国富町	綾町	高鍋町	新富町	西米良村	木城町	川南町	都農町	門川町	諸塚村	椎葉村	美郷町	高千穂町	日之影町	五ヶ瀬町
2015/4/14 22:51	雷注意報 強風注意報 波浪注意報																										
2015/4/15 5:05	雷注意報 強風注意報 波浪注意報																										
2015/4/15 14:56	強風注意報 波浪注意報																										
2015/4/15 22:13	強風注意報 波浪注意報																										
2015/4/16 3:15	強風注意報																										
2015/4/16 13:23	強風注意報																										
2015/4/17 3:08	雷注意報 強風注意報																										
2015/4/17 6:56	強風注意報																										
2015/4/17 16:46	強風注意報																										
2015/4/19 10:05	強風注意報																										
2015/4/19 17:00	雷注意報 強風注意報 波浪注意報																										
2015/4/20 4:34	雷注意報 強風注意報 波浪注意報																										
2015/4/20 12:11	強風注意報 波浪注意報																										
2015/4/20 16:42	強風注意報 波浪注意報																										

2015年4月の特別警報・警報・注意報 発表履歴表

発表 : 特別警報から警報 : 特別警報から注意報 : 警報から注意報 : 継続 : 解除
 浸 : 浸水害 : 土 : 土砂災害 : 土浸 : 土砂災害、浸水害 : 斜体字 : 発表 : 下線 : 特別警報から警報

発表時刻	警報・注意報	宮崎市	都城市	延岡市	日南市	小林市	日向市	申間市	西都市	えびの市	三股町	高原町	国富町	綾町	高鍋町	新富町	西米良村	木城町	川南町	都農町	門川町	諸塚村	椎葉村	美郷町	高千穂町	日之影町	五ヶ瀬町												
2015/4/21 3:50	強風注意報																																						
2015/4/21 15:22	強風注意報	解			解																																		
2015/4/21 18:13	霜注意報			解			解								解				解																				
2015/4/22 6:27	霜注意報																解					解																	
2015/4/22 14:05	霜注意報																					解																	
2015/4/23 7:10	霜注意報																					解																	
2015/4/23 15:42	霜注意報																					解																	
2015/4/24 7:10	霜注意報																					解																	
2015/4/25 10:40	霜注意報																					解																	
2015/4/26 6:40	霜注意報																					解																	
2015/4/26 10:10	霜注意報																					解																	
2015/4/27 6:08	霜注意報																					解																	
2015/4/28 16:17	強風注意報																					解																	
2015/4/29 3:11	波浪注意報	解			解			解																															
2015/4/29 10:25	雷注意報																																						
2015/4/29 21:32	波浪注意報	解			解			解																															
2015/4/29 21:32	雷注意報	解			解			解																															
2015/4/30 2:15	雷注意報																																						
2015/4/30 8:27	大雨注意報																																						
2015/4/30 8:27	雷注意報																																						
2015/4/30 8:27	洪水注意報																																						

2015年4月の特別警報・警報・注意報 発表履歴表

:発表 :特別警報から警報 :特別警報から注意報 :警報から注意報 :継続 解除
 浸:浸水害 土:土砂災害 土浸:土砂災害、浸水害 斜体字:発表 下線:特別警報から警報

発表時刻	警報・注意報	宮崎市	都城市	延岡市	日南市	小林市	日向市	串間市	西都市	えびの市	三股町	高原町	国富町	綾町	高鍋町	新富町	西米良村	木城町	川南町	都農町	門川町	諸塚村	椎葉村	美郷町	高千穂町	日之影町	五ヶ瀬町
2015/4/30 9:53	大雨注意報 雷注意報 洪水注意報																										
2015/4/30 14:12	大雨注意報 雷注意報 洪水注意報	解	解	解		解	解		解	解	解	解	解	解	解	解		解	解	解	解						
2015/4/30 14:51	大雨警報 洪水警報 雷注意報				浸			浸																			
2015/4/30 18:15	大雨注意報 雷注意報 洪水注意報																										
2015/4/30 22:30	大雨注意報 雷注意報 洪水注意報																										

2015年5月の特別警報・警報・注意報 発表履歴表

:発表 :特別警報から警報 :特別警報から注意報 :警報から注意報 :継続 解除
 浸:浸水害 土:土砂災害 土浸:土砂災害、浸水害 斜体字:発表 下線:特別警報から警報

発表時刻	警報・注意報	宮崎市	都城市	延岡市	日南市	小林市	日向市	串間市	西都市	えびの市	三股町	高原町	国富町	綾町	高鍋町	新富町	西米良村	木城町	川南町	都農町	門川町	諸塚村	椎葉村	美郷町	高千穂町	日之影町	五ヶ瀬町
	大雨注意報																										
2015/5/12 4:05	雷注意報																										
	強風注意報																										
	波浪注意報																										
	洪水注意報																										
	大雨注意報	解	解		解	解				解	解	解	解	解													
2015/5/12 12:35	雷注意報	解	解		解	解				解	解	解	解	解													
	強風注意報																										
	波浪注意報																										
	洪水注意報	解	解		解	解				解	解	解	解	解													
2015/5/12 16:26	強風注意報																										
	波浪注意報																										
	強風注意報	解	解		解	解				解	解	解	解	解													
2015/5/12 21:19	波浪注意報	解	解		解	解				解	解	解	解	解													
2015/5/14 6:32	強風注意報																										
2015/5/14 16:42	雷注意報																										
	強風注意報																										
2015/5/14 22:06	雷注意報																										
2015/5/15 2:55	強風注意報																										
2015/5/15 7:10	雷注意報																										
	強風注意報																										
2015/5/15 15:30	雷注意報																										
	強風注意報																										
2015/5/15 17:18	大雨注意報																										
	雷注意報																										
	強風注意報																										
	洪水注意報																										

2015年5月の特別警報・警報・注意報 発表履歴表

発表 : 特別警報から警報 : 特別警報から注意報 : 警報から注意報 : 継続 : 解除
 浸 : 浸水害 : 土 : 土砂災害 : 土浸 : 土砂災害、浸水害 斜体字 : 発表 下線 : 特別警報から警報

発表時刻	警報・注意報	宮崎市	都城市	延岡市	日南市	小林市	日向市	串間市	西都市	えびの市	三股町	高原町	国富町	綾町	高鍋町	新富町	西米良村	木城町	川南町	都農町	門川町	諸塚村	椎葉村	美郷町	高千穂町	日之影町	五ヶ瀬町	
	大雨注意報																											
2015/5/16 1:04	雷注意報 強風注意報 洪水注意報			解			解								解				解									
2015/5/16 4:51	大雨注意報 雷注意報 強風注意報 洪水注意報	解			解					解			解	解														
2015/5/16 6:15	大雨注意報 雷注意報 強風注意報																											
2015/5/16 10:48	大雨注意報 雷注意報 強風注意報	解	解	解	解	解	解	解	解	解	解	解	解	解	解	解	解	解	解	解	解	解	解	解	解	解	解	解
2015/5/16 23:52	濃霧注意報	解																										
2015/5/17 7:12	濃霧注意報	解																										
2015/5/18 6:41	強風注意報																											
2015/5/18 14:58	強風注意報 波浪注意報																											
2015/5/19 4:23	雷注意報 強風注意報 波浪注意報	解	解	解	解	解	解	解	解	解	解	解	解	解	解	解	解	解	解	解	解	解	解	解	解	解	解	解
2015/5/19 14:18	強風注意報	解																										
2015/5/20 4:37	波浪注意報																											
2015/5/20 11:02	強風注意報 波浪注意報																											

2015年5月の特別警報・警報・注意報 発表履歴表

:発表 :特別警報から警報 :特別警報から注意報 :警報から注意報 :継続 解除
 浸:浸水害 土:土砂災害 土浸:土砂災害、浸水害 斜体字:発表 下線:特別警報から警報

発表時刻	警報・注意報	宮崎市	都城市	延岡市	日南市	小林市	日向市	串間市	西都市	えびの市	三股町	高原町	国富町	綾町	高鍋町	新富町	西米良村	木城町	川南町	都農町	門川町	諸塚村	椎葉村	美郷町	高千穂町	日之影町	五ヶ瀬町	
2015/5/20 20:06	強風注意報																											
2015/5/21 2:44	波浪注意報	解		解	解		解	解							解													
2015/5/21 11:22	強風注意報	解		解			解								解													
2015/5/23 7:23	強風注意報																											
2015/5/23 15:37	強風注意報																											
2015/5/24 4:15	波浪注意報	解		解	解		解	解							解													
2015/5/29 22:52	波浪注意報	解																										
2015/5/30 7:56	波浪注意報	解		解	解		解	解							解													
2015/5/30 14:58	雷注意報																											
2015/5/30 21:14	雷注意報																											
2015/5/31 2:48	強風注意報	解	解	解	解	解	解	解	解	解	解	解	解	解	解	解	解	解	解	解	解	解	解	解	解	解	解	解
2015/5/31 13:04	強風注意報																											
2015/5/31 14:48	雷注意報																											
2015/5/31 18:17	雷注意報		解																									

2015年6月の特別警報・警報・注意報 発表履歴表

:発表 :特別警報から警報 :特別警報から注意報 :警報から注意報 :継続 :解除 :解除
 浸:浸水害 土:土砂災害 土浸:土砂災害、浸水害 斜体字:発表 下線:特別警報から警報

発表時刻	警報・注意報	宮崎市	都城市	延岡市	日南市	小林市	日向市	串間市	西都市	えびの市	三股町	高原町	国富町	綾町	高鍋町	新富町	西米良村	木城町	川南町	都農町	門川町	諸塚村	椎葉村	美郷町	高千穂町	日之影町	五ヶ瀬町
2015/6/2 10:16	雷注意報																										
2015/6/2 15:34	雷注意報 強風注意報 大雨注意報																										
2015/6/2 19:41	雷注意報 強風注意報 波浪注意報 洪水注意報 大雨注意報																										
2015/6/2 21:14	雷注意報 強風注意報 波浪注意報 洪水注意報 大雨注意報																										
2015/6/3 5:15	雷注意報 強風注意報 波浪注意報 洪水注意報 大雨警報 洪水警報																										
2015/6/3 7:39	大雨注意報 雷注意報 強風注意報 波浪注意報 洪水注意報																										

2015年6月の特別警報・警報・注意報 発表履歴表

発表 : 特別警報から警報 : 特別警報から注意報 : 警報から注意報 : 継続 解除
 浸 : 浸水害 土 : 土砂災害 土浸 : 土砂災害、浸水害 斜体字 : 発表 下線 : 特別警報から警報

発表時刻	警報・注意報	宮崎市	都城市	延岡市	日南市	小林市	日向市	串間市	西都市	えびの市	三股町	高原町	国富町	綾町	高鍋町	新富町	西米良村	木城町	川南町	都農町	門川町	諸塚村	椎葉村	美郷町	高千穂町	日之影町	五ヶ瀬町
	大雨警報					浸				浸																	
	洪水警報																										
2015/6/3 10:35	大雨注意報																										
	雷注意報																										
	強風注意報																										
	波浪注意報																										
	洪水注意報				浸																						
	大雨警報					解																					
	洪水警報									解																	
2015/6/3 15:15	大雨注意報			解																							
	雷注意報																										
	強風注意報																										
	波浪注意報				解																						
	洪水注意報																										
	洪水警報																										
2015/6/3 17:05	大雨注意報																										
	雷注意報																										
	強風注意報																										
	洪水注意報																										
2015/6/3 19:56	大雨注意報																										
	強風注意報																										
	洪水注意報																										
2015/6/4 2:37	強風注意報																										
	濃霧注意報																										
2015/6/4 7:19	強風注意報																										
	濃霧注意報																										
2015/6/4 10:32	強風注意報																										
2015/6/5 4:26	強風注意報																										

2015年6月の特別警報・警報・注意報 発表履歴表

発表 : 特別警報から警報 : 特別警報から注意報 : 警報から注意報 : 継続 : 解除
 浸 : 浸水害 : 土 : 土砂災害 : 土浸 : 土砂災害、浸水害 : 斜体字 : 発表 : 下線 : 特別警報から警報

発表時刻	警報・注意報	宮崎市	都城市	延岡市	日南市	小林市	日向市	串間市	西都市	えびの市	三股町	高原町	国富町	綾町	高鍋町	新富町	西米良村	木城町	川南町	都農町	門川町	諸塚村	椎葉村	美郷町	高千穂町	日之影町	五ヶ瀬町
2015/6/5 7:48	雷注意報																										
	強風注意報																										
	波浪注意報																										
	大雨注意報																										
2015/6/5 14:09	雷注意報																										
	強風注意報																										
	波浪注意報																										
	大雨注意報				解																						
2015/6/5 18:27	雷注意報	解																									
	強風注意報																										
	波浪注意報	解																									
	大雨注意報																										
2015/6/5 20:26	雷注意報																										
	強風注意報																										
	波浪注意報																										
	大雨注意報																										
2015/6/5 21:24	雷注意報																										
	強風注意報																										
	波浪注意報																										
	大雨注意報																										
2015/6/6 4:08	雷注意報																										
	強風注意報																										
	波浪注意報																										
	大雨注意報																										
2015/6/6 16:08	雷注意報																										
	強風注意報																										
	波浪注意報																										
	大雨注意報																										
2015/6/7 6:05	濃霧注意報																										
	濃霧注意報																										
	大雨注意報																										
	雷注意報																										
2015/6/7 8:35	雷注意報																										
	強風注意報																										
	波浪注意報																										
	大雨注意報																										
2015/6/7 18:43	雷注意報																										
	強風注意報																										
	洪水注意報																										
	大雨注意報																										
2015/6/8 4:47	雷注意報																										
	強風注意報																										
	波浪注意報																										
	洪水注意報																										

2015年6月の特別警報・警報・注意報 発表履歴表

発表 : 特別警報から警報 : 特別警報から注意報 : 警報から注意報 : 継続 : 解除
 浸 : 浸水害 土 : 土砂災害 土浸 : 土砂災害、浸水害 斜体字 : 発表 下線 : 特別警報から警報

発表時刻	警報・注意報	宮崎市	都城市	延岡市	日南市	小林市	日向市	申間市	西都市	えびの市	三股町	高原町	国富町	綾町	高鍋町	新富町	西米良村	木城町	川南町	都農町	門川町	諸塚村	椎葉村	美郷町	高千穂町	日之影町	五ヶ瀬町
	大雨注意報	解			解																						
2015/6/8 7:28	雷注意報							解					解	解													
	強風注意報																										
	波浪注意報				解																						
	洪水注意報	解																									
2015/6/8 16:20	雷注意報																										
	強風注意報																										
	波浪注意報			解																							
2015/6/8 18:37	大雨注意報																										
	雷注意報																										
	強風注意報																										
	洪水注意報																										
2015/6/9 5:44	大雨注意報																										
	雷注意報																										
	強風注意報																										
	洪水注意報																										
2015/6/9 8:40	大雨警報				土																						
	大雨注意報																										
	雷注意報																										
	強風注意報																										
	洪水注意報																										
2015/6/9 13:57	大雨注意報									解																	
	雷注意報	解																									
	強風注意報	解																									
	洪水注意報	解																									
2015/6/9 17:30	大雨注意報	解																									
2015/6/9 20:22	大雨注意報	解																									
2015/6/10 1:21	濃霧注意報																										
2015/6/10 4:50	濃霧注意報																										
2015/6/10 7:17	濃霧注意報	解																									

2015年6月の特別警報・警報・注意報 発表履歴表

:発表 :特別警報から警報 :特別警報から注意報 :警報から注意報 :継続 解除
 浸:浸水害 土:土砂災害 土浸:土砂災害、浸水害 斜体字:発表 下線:特別警報から警報

発表時刻	警報・注意報	宮崎市	都城市	延岡市	日南市	小林市	日向市	串間市	西都市	えびの市	三股町	高原町	国富町	綾町	高鍋町	新富町	西米良村	木城町	川南町	都農町	門川町	諸塚村	椎葉村	美郷町	高千穂町	日之影町	五ヶ瀬町
2015/6/10 16:53	大雨注意報																										
	雷注意報																										
	強風注意報																										
2015/6/11 4:00	洪水注意報																										
	大雨注意報																										
	雷注意報																										
	強風注意報																										
	洪水注意報																										
2015/6/11 10:55	大雨注意報																										
	雷注意報																										
	強風注意報																										
	洪水注意報																										
2015/6/11 16:37	大雨注意報																										
	雷注意報																										
	強風注意報																										
	洪水注意報																										
2015/6/11 18:17	大雨注意報																										
	雷注意報																										
	強風注意報																										
	洪水注意報																										
2015/6/11 22:18	大雨警報																										
	大雨注意報																										
	雷注意報																										
	強風注意報																										
2015/6/12 1:35	洪水注意報																										
	大雨注意報																										
	雷注意報																										
	強風注意報																										

2015年6月の特別警報・警報・注意報 発表履歴表

:発表 :特別警報から警報 :特別警報から注意報 :警報から注意報 :継続 解除
 浸:浸水害 土:土砂災害 土浸:土砂災害、浸水害 斜体字:発表 下線:特別警報から警報

発表時刻	警報・注意報	宮崎市	都城市	延岡市	日南市	小林市	日向市	串間市	西都市	えびの市	三股町	高原町	国富町	綾町	高鍋町	新富町	西米良村	木城町	川南町	都農町	門川町	諸塚村	椎葉村	美郷町	高千穂町	日之影町	五ヶ瀬町
	大雨注意報	解	解		解				解	解	解	解	解	解	解	解	解	解	解	解		解	解				
2015/6/12 6:10	雷注意報	解	解		解				解	解	解	解	解	解	解	解	解	解	解	解		解	解				
	強風注意報	解	解		解				解	解	解	解	解	解	解	解	解	解	解	解		解	解				
	洪水注意報	解	解		解				解	解	解	解	解	解	解	解	解	解	解	解		解	解				
2015/6/12 8:10	大雨注意報																										
2015/6/13 10:21	雷注意報																										
	雷注意報																										
2015/6/14 5:01	強風注意報																										
	大雨注意報																										
2015/6/14 6:45	雷注意報																										
	強風注意報																										
	大雨注意報																										
2015/6/14 8:10	雷注意報																										
	強風注意報																										
	大雨注意報																										
2015/6/14 16:25	雷注意報																										
	強風注意報																										
	洪水注意報																										
2015/6/14 19:50	大雨注意報	解	解		解	解	解	解	解	解	解	解	解	解	解	解	解	解	解	解	解	解	解	解	解	解	
	雷注意報	解	解		解	解	解	解	解	解	解	解	解	解	解	解	解	解	解	解	解	解	解	解	解	解	
	強風注意報																										
2015/6/14 23:18	濃霧注意報																										
	大雨注意報																										
2015/6/15 9:52	濃霧注意報																										
	大雨注意報																										
2015/6/15 15:20	雷注意報																										
	強風注意報																										

2015年6月の特別警報・警報・注意報 発表履歴表

発表 : 特別警報から警報 : 特別警報から注意報 : 警報から注意報 : 継続 : 解除
 浸 : 浸水害 土 : 土砂災害 土浸 : 土砂災害、浸水害 斜体字 : 発表 下線 : 特別警報から警報

発表時刻	警報・注意報	宮崎市	都城市	延岡市	日南市	小林市	日向市	串間市	西都市	えびの市	三股町	高原町	国富町	綾町	高鍋町	新富町	西米良村	木城町	川南町	都農町	門川町	諸塚村	椎葉村	美郷町	高千穂町	日之影町	五ヶ瀬町
2015/6/15 18:30	大雨注意報 雷注意報 強風注意報																										
2015/6/16 4:20	大雨警報 大雨注意報 雷注意報 強風注意報 洪水注意報	解						土			解		解	解		解											
2015/6/16 6:47	大雨警報 大雨注意報 雷注意報 強風注意報 洪水注意報	解		解	解		解	解							解	解			解		解						
2015/6/16 10:52	大雨警報 大雨注意報 雷注意報 洪水注意報							土								解											
2015/6/16 16:49	大雨警報 大雨注意報 雷注意報 洪水注意報					解	解	土		解		解				解					解						
2015/6/16 19:58	雷注意報 洪水注意報 大雨注意報 雷注意報	解 解 解	解 解 解	解	解	解	解	解		解	解 解 解	解 解 解	解 解 解	解 解 解													
2015/6/16 23:20	大雨注意報 洪水注意報				解			解																			
2015/6/17 5:22	濃霧注意報																										
2015/6/17 6:58	濃霧注意報																										
2015/6/17 9:48	大雨注意報 濃霧注意報			解			解																				解

2015年6月の特別警報・警報・注意報 発表履歴表

:発表 :特別警報から警報 :特別警報から注意報 :警報から注意報 :継続 解除
 浸:浸水害 土:土砂災害 土浸:土砂災害、浸水害 斜体字:発表 下線:特別警報から警報

発表時刻	警報・注意報	宮崎市	都城市	延岡市	日南市	小林市	日向市	串間市	西都市	えびの市	三股町	高原町	国富町	綾町	高鍋町	新富町	西米良村	木城町	川南町	都農町	門川町	諸塚村	椎葉村	美郷町	高千穂町	日之影町	五ヶ瀬町
2015/6/17 17:02	大雨注意報																										
	雷注意報																										
	強風注意報																										
	洪水注意報																										
2015/6/18 3:48	大雨注意報																										
	雷注意報																										
	強風注意報																										
	波浪注意報																										
2015/6/18 6:14	洪水注意報																										
	大雨注意報																										
	雷注意報																										
	強風注意報																										
2015/6/18 11:57	波浪注意報																										
	洪水注意報																										
	大雨注意報																										
	雷注意報																										
2015/6/18 15:21	強風注意報																										
	波浪注意報																										
	洪水注意報																										
	大雨注意報																										
2015/6/18 19:51	雷注意報																										
	強風注意報																										
	波浪注意報																										
	洪水注意報																										
2015/6/19 4:53	大雨注意報																										
	雷注意報																										
	強風注意報																										
	波浪注意報																										
2015/6/19 10:26	強風注意報																										
	波浪注意報																										

2015年6月の特別警報・警報・注意報 発表履歴表

:発表 :特別警報から警報 :特別警報から注意報 :警報から注意報 :継続 解除
 浸:浸水害 土:土砂災害 土浸:土砂災害、浸水害 斜体字:発表 下線:特別警報から警報

発表時刻	警報・注意報	宮崎市	都城市	延岡市	日南市	小林市	日向市	串間市	西都市	えびの市	三股町	高原町	国富町	綾町	高鍋町	新富町	西米良村	木城町	川南町	都農町	門川町	諸塚村	椎葉村	美郷町	高千穂町	日之影町	五ヶ瀬町
2015/6/19 16:35	波浪注意報																										
2015/6/20 3:37	波浪注意報	解		解	解		解								解				解								
2015/6/21 2:10	濃霧注意報																										
2015/6/21 8:00	濃霧注意報	解	解	解	解	解	解	解	解	解	解	解	解	解	解	解	解	解	解	解	解	解	解	解	解	解	解
2015/6/23 3:09	雷注意報	解	解	解	解	解	解	解	解	解	解	解	解	解	解	解	解	解	解	解	解	解	解	解	解	解	解
2015/6/23 15:58	雷注意報																										
2015/6/24 6:45	雷注意報																										
2015/6/24 9:11	大雨注意報																										
	雷注意報																										
	洪水注意報				解																						
2015/6/24 13:05	大雨注意報				解																						
	雷注意報																										
2015/6/24 15:59	洪水注意報				解			解																			
	大雨注意報	解	解	解	解	解	解	解	解	解	解	解	解	解	解	解	解	解	解	解	解	解	解	解	解	解	解
2015/6/25 0:30	雷注意報																										
	大雨注意報																										
2015/6/25 2:18	雷注意報																										
	大雨注意報																										
	洪水注意報																										
2015/6/25 8:17	大雨注意報	解	解			解				解	解	解	解	解	解	解	解	解	解	解	解	解	解	解	解	解	解
	雷注意報	解	解			解				解	解	解	解	解	解	解	解	解	解	解	解	解	解	解	解	解	解
2015/6/25 11:10	洪水注意報																										
	大雨注意報																										
	洪水注意報																										
2015/6/25 17:29	大雨注意報																										
	雷注意報																										
2015/6/25 22:23	大雨注意報																										
	雷注意報																										

2015年6月の特別警報・警報・注意報 発表履歴表

発表 : 特別警報から警報 : 特別警報から注意報 : 警報から注意報 : 継続 : 解除
 浸 : 浸水害 : 土 : 土砂災害 : 土浸 : 土砂災害、浸水害 : 斜体字 : 発表 下線 : 特別警報から警報

発表時刻	警報・注意報	宮崎市	都城市	延岡市	日南市	小林市	日向市	串間市	西都市	えびの市	三股町	高原町	国富町	綾町	高鍋町	新富町	西米良村	木城町	川南町	都農町	門川町	諸塚村	椎葉村	美郷町	高千穂町	日之影町	五ヶ瀬町
	大雨注意報	解			解																						
2015/6/26 6:44	雷注意報 強風注意報 波浪注意報 大雨注意報																										
2015/6/26 16:36	雷注意報 強風注意報 波浪注意報 大雨注意報							解																			
2015/6/26 17:48	雷注意報 強風注意報 波浪注意報																										
2015/6/26 21:17	雷注意報 強風注意報 波浪注意報	解	解		解	解	解	解	解	解	解	解	解	解	解	解	解	解	解	解	解	解	解	解	解	解	解
2015/6/27 2:56	強風注意報 波浪注意報 強風注意報 波浪注意報	解		解	解		解	解																			
2015/6/27 10:52	雷注意報																										
2015/6/28 1:14	雷注意報	解	解		解	解		解		解	解	解	解	解	解	解	解	解	解	解	解	解	解	解	解	解	解
2015/6/28 4:49	濃霧注意報																										
2015/6/28 7:53	濃霧注意報			解			解		解																		
2015/6/29 3:05	濃霧注意報																										
2015/6/29 8:25	濃霧注意報	解	解		解	解	解	解	解	解	解	解	解	解	解	解	解	解	解	解	解	解	解	解	解	解	解
2015/6/30 10:31	雷注意報																										
	強風注意報																										
	大雨注意報																										
	雷注意報																										
2015/6/30 16:12	強風注意報 波浪注意報 洪水注意報																										

2015年7月の特別警報・警報・注意報 発表履歴表

:発表 :特別警報から警報 :特別警報から注意報 :警報から注意報 :継続 :解除
 浸:浸水害 土:土砂災害 土浸:土砂災害、浸水害 斜体字:発表 下線:特別警報から警報

発表時刻	警報・注意報	宮崎市	都城市	延岡市	日南市	小林市	日向市	串間市	西都市	えびの市	三股町	高原町	国富町	綾町	高鍋町	新富町	西米良村	木城町	川南町	都農町	門川町	諸塚村	椎葉村	美郷町	高千穂町	日之影町	五ヶ瀬町
	大雨注意報																										
2015/7/1 3:26	雷注意報																										
	強風注意報																										
	波浪注意報																										
	洪水注意報																										
2015/7/1 6:39	大雨注意報																										
	雷注意報																										
	強風注意報																										
	波浪注意報																										
	洪水注意報																										
2015/7/1 11:08	大雨注意報																										
	雷注意報																										
	強風注意報																										
	波浪注意報																										
	洪水注意報																										
2015/7/1 16:33	大雨注意報																										
	雷注意報																										
	強風注意報																										
	波浪注意報																										
	大雨注意報																										
2015/7/1 22:15	雷注意報																										
2015/7/2 10:05	雷注意報																										
2015/7/2 16:18	大雨注意報																										
	雷注意報																										
	強風注意報																										
2015/7/3 4:30	大雨注意報																										
	雷注意報																										
	強風注意報																										
2015/7/3 8:03	大雨注意報																										
2015/7/4 4:56	大雨注意報																										

2015年7月の特別警報・警報・注意報 発表履歴表

発表 : 特別警報から警報 : 特別警報から注意報 : 警報から注意報 : 継続 解除
 浸 : 浸水害 土 : 土砂災害 土浸 : 土砂災害、浸水害 斜体字 : 発表 下線 : 特別警報から警報

発表時刻	警報・注意報	宮崎市	都城市	延岡市	日南市	小林市	日向市	串間市	西都市	えびの市	三股町	高原町	国富町	綾町	高鍋町	新富町	西米良村	木城町	川南町	都農町	門川町	諸塚村	椎葉村	美郷町	高千穂町	日之影町	五ヶ瀬町
2015/7/4 16:29	大雨注意報																										
2015/7/5 11:34	大雨注意報				解									解													
2015/7/5 18:30	大雨注意報	解											解														
2015/7/6 5:09	大雨注意報																										
2015/7/6 7:21	大雨注意報																										
2015/7/6 16:18	大雨注意報																										
2015/7/6 22:07	大雨注意報	解			解			解						解													
2015/7/8 9:53	波浪注意報																										
2015/7/8 13:08	雷注意報																										
2015/7/8 20:02	波浪注意報		解			解				解																	解
2015/7/9 5:12	波浪注意報																										
2015/7/9 10:09	波浪注意報																										
2015/7/9 12:38	雷注意報																										
2015/7/9 18:45	波浪注意報		解																								解
2015/7/10 4:32	雷注意報																										
2015/7/10 16:51	波浪注意報	解	解	解	解	解	解	解	解	解	解	解	解	解	解	解	解	解	解	解	解	解	解	解	解	解	解
2015/7/11 2:57	大雨注意報																										
	雷注意報																										
	波浪注意報																										
	洪水注意報																										
	大雨注意報																										
2015/7/11 6:18	雷注意報																										
	波浪注意報																										
	洪水注意報																										

2015年7月の特別警報・警報・注意報 発表履歴表

発表 : 特別警報から警報 : 特別警報から注意報 : 警報から注意報 : 継続 : 解除 : 解除
 浸 : 浸水害 : 土 : 土砂災害 : 土浸 : 土砂災害、浸水害 斜体字 : 発表 下線 : 特別警報から警報

発表時刻	警報・注意報	宮崎市	都城市	延岡市	日南市	小林市	日向市	串間市	西都市	えびの市	三股町	高原町	国富町	綾町	高鍋町	新富町	西米良村	木城町	川南町	都農町	門川町	諸塚村	椎葉村	美郷町	高千穂町	日之影町	五ヶ瀬町
2015/7/11 10:55	大雨注意報 雷注意報 波浪注意報 洪水注意報																										
2015/7/11 13:46	大雨注意報 雷注意報 波浪注意報 洪水注意報												解	解													
2015/7/11 15:21	大雨注意報 雷注意報 波浪注意報 洪水注意報																										
2015/7/11 18:11	大雨注意報 雷注意報 波浪注意報 洪水注意報			解			解															解	解	解	解		解
2015/7/12 2:53	大雨注意報 雷注意報 波浪注意報		解																								
2015/7/12 3:37	雷注意報 波浪注意報 洪水注意報																										
2015/7/12 6:15	大雨注意報 雷注意報 波浪注意報 洪水注意報																										

2015年7月の特別警報・警報・注意報 発表履歴表

発表 : 特別警報から警報 : 特別警報から注意報 : 警報から注意報 : 継続 : 解除
 浸 : 浸水害 土 : 土砂災害 土浸 : 土砂災害、浸水害 斜体字 : 発表 下線 : 特別警報から警報

発表時刻	警報・注意報	宮崎市	都城市	延岡市	日南市	小林市	日向市	串間市	西都市	えびの市	三股町	高原町	国富町	綾町	高鍋町	新富町	西米良村	木城町	川南町	都農町	門川町	諸塚村	椎葉村	美郷町	高千穂町	日之影町	五ヶ瀬町
2015/7/12 8:15	大雨注意報	解				解																	解				
	雷注意報																										
	波浪注意報								解														解				
2015/7/12 8:46	洪水注意報																										
	大雨注意報																										
	雷注意報																										
2015/7/12 9:59	波浪注意報																										
	洪水注意報																										
	大雨警報						浸		土浸									土浸									
2015/7/12 14:56	洪水警報																										
	大雨注意報																										
	雷注意報																										
2015/7/12 20:19	強風注意報																										
	波浪注意報																										
	洪水注意報																										

2015年7月の特別警報・警報・注意報 発表履歴表

:発表 :特別警報から警報 :特別警報から注意報 :警報から注意報 :継続 解除
 浸:浸水害 土:土砂災害 土浸:土砂災害、浸水害 斜体字:発表 下線:特別警報から警報

発表時刻	警報・注意報	宮崎市	都城市	延岡市	日南市	小林市	日向市	串間市	西都市	えびの市	三股町	高原町	国富町	綾町	高鍋町	新富町	西米良村	木城町	川南町	都農町	門川町	諸塚村	椎葉村	美郷町	高千穂町	日之影町	五ヶ瀬町
	大雨注意報																										
2015/7/13 6:39	雷注意報																										
	強風注意報																										
	波浪注意報																										
	洪水注意報				解																						
	大雨注意報																										
	雷注意報																										
2015/7/13 9:45	強風注意報																										
	波浪注意報																										
	洪水注意報				解																						
	大雨注意報																										
2015/7/13 20:19	雷注意報																										
	強風注意報																										
	波浪注意報																										
	大雨注意報																										
2015/7/14 2:15	雷注意報																										
	強風注意報																										
	波浪注意報																										
	大雨注意報																										
2015/7/14 11:43	波浪注意報																										
	濃霧注意報																										
2015/7/14 12:27	雷注意報																										
	波浪注意報																										
	濃霧注意報																										
	大雨注意報																										
2015/7/14 13:02	雷注意報																										
	波浪注意報																										
	洪水注意報																										
	濃霧注意報																										

2015年7月の特別警報・警報・注意報 発表履歴表

発表 : 特別警報から警報 : 特別警報から注意報 : 警報から注意報 : 継続 : 解除
 浸 : 浸水害 : 土 : 土砂災害 : 土浸 : 土砂災害、浸水害 斜体字 : 発表 下線 : 特別警報から警報

発表時刻	警報・注意報	宮崎市	都城市	延岡市	日南市	小林市	日向市	串間市	西都市	えびの市	三股町	高原町	国富町	綾町	高鍋町	新富町	西米良村	木城町	川南町	都農町	門川町	諸塚村	椎葉村	美郷町	高千穂町	日之影町	五ヶ瀬町
2015/7/14 14:00	大雨注意報																										
	雷注意報																										
	波浪注意報																										
	洪水注意報																										
2015/7/14 15:08	濃霧注意報																						解				
	大雨注意報																										
	雷注意報																										
	波浪注意報																										
2015/7/14 16:32	洪水注意報																										
	濃霧注意報																										
	大雨注意報																										
	雷注意報																										
2015/7/14 18:24	波浪注意報																										
	洪水注意報																										
	濃霧注意報																										
	大雨注意報																										
2015/7/14 19:30	雷注意報																										
	波浪注意報																										
	洪水注意報																										
	雷注意報																										
2015/7/15 5:06	濃霧注意報																										
	強風注意報																										
	波浪注意報																										
	濃霧注意報																										
2015/7/15 8:20	強風注意報																										
	濃霧注意報																										

2015年7月の特別警報・警報・注意報 発表履歴表

:発表 :特別警報から警報 :特別警報から注意報 :警報から注意報 :継続 :解除
 浸:浸水害 土:土砂災害 土浸:土砂災害、浸水害 斜体字:発表 下線:特別警報から警報

発表時刻	警報・注意報	宮崎市	都城市	延岡市	日南市	小林市	日向市	串間市	西都市	えびの市	三股町	高原町	国富町	綾町	高鍋町	新富町	西米良村	木城町	川南町	都農町	門川町	諸塚村	椎葉村	美郷町	高千穂町	日之影町	五ヶ瀬町
2015/7/15 18:31	雷注意報 強風注意報 波浪注意報																										
2015/7/15 20:20	雷注意報 強風注意報 波浪注意報																										
2015/7/16 2:51	波浪警報 強風注意報																										
2015/7/16 5:23	暴風警報 波浪警報 強風注意報																										
2015/7/16 10:24	暴風警報 波浪警報 強風注意報																										
2015/7/16 16:55	暴風警報 波浪警報 強風注意報																										
2015/7/16 20:58	強風注意報 波浪注意報 強風注意報																										
2015/7/17 7:24	強風注意報 波浪注意報																										
2015/7/17 16:34	強風注意報 波浪注意報																										
2015/7/17 20:36	強風注意報 波浪注意報																										
2015/7/19 4:14	雷注意報 強風注意報 波浪注意報																										

2015年7月の特別警報・警報・注意報 発表履歴表

:発表 :特別警報から警報 :特別警報から注意報 :警報から注意報 :継続 解除
 浸:浸水害 土:土砂災害 土浸:土砂災害、浸水害 斜体字:発表 下線:特別警報から警報

発表時刻	警報・注意報	宮崎市	都城市	延岡市	日南市	小林市	日向市	串間市	西都市	えびの市	三股町	高原町	国富町	綾町	高鍋町	新富町	西米良村	木城町	川南町	都農町	門川町	諸塚村	椎葉村	美郷町	高千穂町	日之影町	五ヶ瀬町
2015/7/19 18:27	雷注意報 強風注意報 波浪注意報																										
2015/7/20 16:43	雷注意報 強風注意報 波浪注意報 大雨注意報																										
2015/7/21 2:00	雷注意報 強風注意報 波浪注意報 洪水注意報 大雨注意報																										
2015/7/21 10:37	雷注意報 強風注意報 波浪注意報 洪水注意報 大雨注意報																										
2015/7/21 16:52	雷注意報 強風注意報 波浪注意報 大雨注意報																										
2015/7/21 20:27	雷注意報 強風注意報 波浪注意報 洪水注意報																										

2015年7月の特別警報・警報・注意報 発表履歴表

発表 : 特別警報から警報 : 特別警報から注意報 : 警報から注意報 : 継続 : 解除
 浸 : 浸水害 : 土 : 土砂災害 : 土浸 : 土砂災害、浸水害 斜体字 : 発表 下線 : 特別警報から警報

発表時刻	警報・注意報	宮崎市	都城市	延岡市	日南市	小林市	日向市	串間市	西都市	えびの市	三股町	高原町	国富町	綾町	高鍋町	新富町	西米良村	木城町	川南町	都農町	門川町	諸塚村	椎葉村	美郷町	高千穂町	日之影町	五ヶ瀬町
2015/7/22 1:30	大雨警報				浸			土																			
	洪水警報																										
	大雨注意報																										
	雷注意報																										
	強風注意報																										
2015/7/22 4:26	波浪注意報																										
	洪水注意報							土																			
	大雨警報		土		土						土																
	大雨注意報																										
	雷注意報																										
2015/7/22 5:03	強風注意報																										
	波浪注意報																										
	洪水注意報							土																			
	大雨警報		土		土				土		土																
	洪水警報																										
2015/7/22 8:04	大雨注意報																										
	雷注意報																										
	強風注意報																										
	波浪注意報																										
	洪水注意報																										

2015年7月の特別警報・警報・注意報 発表履歴表

:発表 :特別警報から警報 :特別警報から注意報 :警報から注意報 :継続 :解除
 浸:浸水害 土:土砂災害 土浸:土砂災害、浸水害 斜体字:発表 下線:特別警報から警報

発表時刻	警報・注意報	宮崎市	都城市	延岡市	日南市	小林市	日向市	串間市	西都市	えびの市	三股町	高原町	国富町	綾町	高鍋町	新富町	西米良村	木城町	川南町	都農町	門川町	諸塚村	椎葉村	美郷町	高千穂町	日之影町	五ヶ瀬町	
	大雨注意報																											
	雷注意報																											
2015/7/22 15:15	強風注意報	解		解	解		解	解							解	解			解	解								
	波浪注意報	解		解	解		解	解							解	解			解	解								
	洪水注意報																											
2015/7/22 19:30	大雨注意報																											
	雷注意報																											
2015/7/23 5:00	洪水注意報	解		解	解		解	解							解	解			解	解								
	大雨注意報																											
2015/7/23 9:29	雷注意報	解		解	解		解	解							解	解			解	解								
	雷注意報	解		解	解		解	解							解	解			解	解								
2015/7/23 21:25	波浪注意報																											
2015/7/24 16:29	波浪注意報																											
	大雨注意報																											
2015/7/24 17:18	雷注意報																											
	波浪注意報																											
	洪水注意報																											
	大雨注意報																											
2015/7/24 17:36	雷注意報																											
	波浪注意報																											
	洪水注意報																											
	大雨注意報																											
2015/7/24 18:45	雷注意報	解		解	解		解	解							解	解			解	解								
	波浪注意報																											
	洪水注意報																											
	大雨注意報																											
2015/7/25 16:41	強風注意報																											
	波浪注意報																											
2015/7/26 2:42	波浪注意報																											

2015年7月の特別警報・警報・注意報 発表履歴表

:発表 :特別警報から警報 :特別警報から注意報 :警報から注意報 :継続 解除
 浸:浸水害 土:土砂災害 土浸:土砂災害、浸水害 斜体字:発表 下線:特別警報から警報

発表時刻	警報・注意報	宮崎市	都城市	延岡市	日南市	小林市	日向市	串間市	西都市	えびの市	三股町	高原町	国富町	綾町	高鍋町	新富町	西米良村	木城町	川南町	都農町	門川町	諸塚村	椎葉村	美郷町	高千穂町	日之影町	五ヶ瀬町
2015/7/26 8:58	雷注意報 強風注意報 波浪注意報																										
2015/7/26 17:11	雷注意報 強風注意報 波浪注意報	解		解	解	解	解		解	解	解	解	解	解	解	解	解	解	解	解	解	解	解	解	解	解	解
2015/7/27 3:19	強風注意報 波浪注意報	解	解	解	解	解	解	解	解	解	解	解	解	解	解	解	解	解	解	解	解	解	解	解	解	解	解
2015/7/27 4:29	雷注意報																										
2015/7/27 8:27	大雨注意報 雷注意報																										
2015/7/27 14:13	大雨注意報 雷注意報							解																			
2015/7/27 18:36	雷注意報	解	解		解	解		解		解		解	解														
2015/7/28 14:20	雷注意報																										
2015/7/28 18:52	雷注意報			解																							

2015年8月の特別警報・警報・注意報 発表履歴表

：発表 :特別警報から警報 :特別警報から注意報 :警報から注意報 :継続 解:解除
 浸:浸水害 土:土砂災害 土浸:土砂災害、浸水害 斜体字:発表 下線:特別警報から警報

発表時刻	警報・注意報	宮崎市	都城市	延岡市	日南市	小林市	日向市	串間市	西都市	えびの市	三股町	高原町	国富町	綾町	高鍋町	新富町	西米良村	木城町	川南町	都農町	門川町	諸塚村	椎葉村	美郷町	高千穂町	日之影町	五ヶ瀬町	
2015/8/1 3:45	濃霧注意報																解										解	
2015/8/1 7:05	濃霧注意報																											解
2015/8/1 11:15	雷注意報																											解
2015/8/1 15:16	大雨注意報																											
2015/8/1 16:06	洪水注意報																											
2015/8/1 17:49	大雨注意報					解																						解
2015/8/1 17:49	雷注意報																											解
2015/8/1 17:49	洪水注意報																											解
2015/8/1 19:44	大雨注意報										解																	解
2015/8/1 19:44	雷注意報					解																						解
2015/8/2 10:43	洪水注意報																											解
2015/8/2 10:43	雷注意報																											解
2015/8/2 14:06	大雨注意報																											解
2015/8/2 14:06	雷注意報																											解
2015/8/2 15:33	洪水注意報																											解
2015/8/2 15:33	雷注意報																											解
2015/8/2 19:15	洪水注意報																											解
2015/8/2 19:15	雷注意報																											解
2015/8/3 11:05	洪水注意報																											解
2015/8/3 11:05	雷注意報																											解

2015年8月の特別警報・警報・注意報 発表履歴表

:発表 :特別警報から警報 :特別警報から注意報 :警報から注意報 :継続 解除
 浸:浸水害 土:土砂災害 土浸:土砂災害、浸水害 斜体字:発表 下線:特別警報から警報

発表時刻	警報・注意報	宮崎市	都城市	延岡市	日南市	小林市	日向市	串間市	西都市	えびの市	三股町	高原町	国富町	綾町	高鍋町	新富町	西米良村	木城町	川南町	都農町	門川町	諸塚村	椎葉村	美郷町	高千穂町	日之影町	五ヶ瀬町
2015/8/3 13:18	大雨注意報 雷注意報 洪水注意報																										
2015/8/3 14:10	大雨注意報 雷注意報 洪水注意報																										
2015/8/3 15:19	大雨警報 洪水警報 大雨注意報 雷注意報 洪水注意報																										
2015/8/3 17:03	大雨警報 洪水警報 大雨注意報 雷注意報 洪水注意報			解																							
2015/8/3 18:20	大雨警報 洪水警報 大雨注意報 雷注意報 洪水注意報			解																							
2015/8/3 19:52	大雨注意報 雷注意報 洪水注意報					解																					
2015/8/4 10:30	雷注意報 大雨注意報																										
2015/8/4 15:28	雷注意報 洪水注意報																										

2015年8月の特別警報・警報・注意報 発表履歴表

:発表 :特別警報から警報 :特別警報から注意報 :警報から注意報 :継続 解除
 浸:浸水害 土:土砂災害 土浸:土砂災害、浸水害 斜体字:発表 下線:特別警報から警報

発表時刻	警報・注意報	宮崎市	都城市	延岡市	日南市	小林市	日向市	串間市	西都市	えびの市	三股町	高原町	国富町	綾町	高鍋町	新富町	西米良村	木城町	川南町	都農町	門川町	諸塚村	椎葉村	美郷町	高千穂町	日之影町	五ヶ瀬町	
2015/8/4 17:02	大雨注意報 雷注意報 洪水注意報																											
2015/8/4 18:29	大雨注意報 雷注意報 洪水注意報		解	解			解		解		解				解			解									解	
2015/8/4 18:54	大雨注意報 雷注意報 洪水注意報		解																									解
2015/8/4 20:29	大雨注意報 雷注意報 洪水注意報		解			解				解															解	解		解
2015/8/5 10:22	雷注意報																											
2015/8/5 20:20	雷注意報																											
2015/8/6 6:07	波浪注意報 濃霧注意報																											
2015/8/6 9:00	波浪注意報 濃霧注意報																											
2015/8/6 20:57	雷注意報 波浪注意報																											
2015/8/6 23:53	大雨注意報 雷注意報 波浪注意報																											
2015/8/7 3:30	洪水注意報 大雨注意報 雷注意報 波浪注意報																											

2015年8月の特別警報・警報・注意報 発表履歴表

:発表 :特別警報から警報 :特別警報から注意報 :警報から注意報 :継続 :解除
 浸:浸水害 土:土砂災害 土浸:土砂災害、浸水害 斜体字:発表 下線:特別警報から警報

発表時刻	警報・注意報	宮崎市	都城市	延岡市	日南市	小林市	日向市	串間市	西都市	えびの市	三股町	高原町	国富町	綾町	高鍋町	新富町	西米良村	木城町	川南町	都農町	門川町	諸塚村	椎葉村	美郷町	高千穂町	日之影町	五ヶ瀬町	
	大雨注意報			解					解						解		解			解								
2015/8/7 7:23	雷注意報																											
	波浪注意報																											
	洪水注意報			解					解						解													
2015/8/7 10:33	雷注意報																											
	波浪注意報																											
2015/8/8 4:23	波浪注意報																											
2015/8/8 16:04	波浪注意報			解					解																			
2015/8/9 10:17	雷注意報																											
2015/8/9 14:30	大雨注意報																											
	雷注意報																											
	洪水注意報																											
	大雨警報		浸																									
	洪水警報																											
2015/8/9 15:08	大雨注意報																											
	雷注意報																											
	洪水注意報																											
	大雨警報																											
	洪水警報																											
2015/8/9 16:17	大雨注意報																											
	雷注意報																											
	洪水注意報																											
	大雨注意報																											
2015/8/9 19:54	雷注意報																											
	洪水注意報																											
2015/8/10 13:16	雷注意報																											
2015/8/10 15:45	大雨注意報																											
	雷注意報																											
	洪水注意報																											

2015年8月の特別警報・警報・注意報 発表履歴表

発表 : 特別警報から警報 : 特別警報から注意報 : 警報から注意報 : 継続 解除
 浸 : 浸水害 土 : 土砂災害 土浸 : 土砂災害、浸水害 斜体字 : 発表 下線 : 特別警報から警報

発表時刻	警報・注意報	宮崎市	都城市	延岡市	日南市	小林市	日向市	串間市	西都市	えびの市	三股町	高原町	国富町	綾町	高鍋町	新富町	西米良村	木城町	川南町	都農町	門川町	諸塚村	椎葉村	美郷町	高千穂町	日之影町	五ヶ瀬町
2015/8/10 17:08	大雨注意報 雷注意報 洪水注意報 大雨警報 洪水警報			浸									浸	浸													
2015/8/10 17:51	大雨注意報 雷注意報 洪水注意報																										
2015/8/10 19:29	大雨注意報 雷注意報 洪水注意報 大雨警報 洪水警報	解	解	解	解	解	解	解	解	解	解	解	解	解	解	解	解	解	解	解	解	解	解	解	解	解	解
2015/8/11 5:56	濃霧注意報																										
2015/8/11 7:37	濃霧注意報																										
2015/8/11 16:10	雷注意報					解				解																	
2015/8/11 16:33	大雨注意報 雷注意報 洪水注意報																										
2015/8/11 19:10	大雨注意報 雷注意報 洪水注意報			解			解		解						解	解	解	解	解	解	解	解	解	解	解	解	解
2015/8/12 6:35	雷注意報 強風注意報 波浪注意報																										
2015/8/12 21:42	雷注意報 強風注意報 波浪注意報	解	解																								

2015年8月の特別警報・警報・注意報 発表履歴表

発表 : 特別警報から警報 : 特別警報から注意報 : 警報から注意報 : 継続 : 解除
 浸 : 浸水害 : 土 : 土砂災害 : 土浸 : 土砂災害、浸水害 斜体字 : 発表 下線 : 特別警報から警報

発表時刻	警報・注意報	宮崎市	都城市	延岡市	日南市	小林市	日向市	串間市	西都市	えびの市	三股町	高原町	国富町	綾町	高鍋町	新富町	西米良村	木城町	川南町	都農町	門川町	諸塚村	椎葉村	美郷町	高千穂町	日之影町	五ヶ瀬町	
2015/8/13 4:51	強風注意報			解			解								解				解									
2015/8/13 16:20	波浪注意報	解			解																							
2015/8/15 5:50	強風注意報	解			解																							
2015/8/15 5:50	濃霧注意報																											
2015/8/15 8:03	濃霧注意報																											
2015/8/15 13:59	雷注意報																											
2015/8/15 16:50	雷注意報	解																										
2015/8/16 9:31	雷注意報																											
2015/8/16 20:25	大雨注意報																											
2015/8/16 20:25	雷注意報																											
2015/8/17 0:11	洪水注意報																											
2015/8/17 0:11	大雨注意報	解																										
2015/8/17 0:11	雷注意報	解																										
2015/8/17 0:11	洪水注意報	解																										
2015/8/17 5:25	雷注意報																											
2015/8/17 5:25	強風注意報																											
2015/8/17 15:20	雷注意報																											
2015/8/17 15:20	強風注意報	解																										
2015/8/17 22:36	雷注意報	解																										
2015/8/18 7:44	雷注意報	解																										
2015/8/18 10:41	雷注意報																											
2015/8/18 16:40	雷注意報																											
2015/8/18 16:40	大雨注意報																											
2015/8/18 19:27	雷注意報																											
2015/8/18 19:27	洪水注意報																											
2015/8/18 21:24	大雨注意報																											
2015/8/18 21:24	雷注意報																											
2015/8/18 21:24	洪水注意報																											

2015年8月の特別警報・警報・注意報 発表履歴表

発表 : 特別警報から警報 : 特別警報から注意報 : 警報から注意報 : 継続 : 解除 : 解除
 浸 : 浸水害 : 土 : 土砂災害 : 土浸 : 土砂災害、浸水害 斜体字 : 発表 下線 : 特別警報から警報

発表時刻	警報・注意報	宮崎市	都城市	延岡市	日南市	小林市	日向市	串間市	西都市	えびの市	三股町	高原町	国富町	綾町	高鍋町	新富町	西米良村	木城町	川南町	都農町	門川町	諸塚村	椎葉村	美郷町	高千穂町	日之影町	五ヶ瀬町
2015/8/19 4:12	雷注意報																										
2015/8/19 16:47	雷注意報 波浪注意報																										
2015/8/20 13:16	雷注意報 波浪注意報																										
2015/8/20 22:05	雷注意報 波浪注意報																										
2015/8/21 5:52	波浪注意報 濃霧注意報																										
2015/8/21 6:07	波浪注意報 濃霧注意報																										
2015/8/21 8:04	波浪注意報 濃霧注意報																										
2015/8/21 18:38	波浪注意報																										
2015/8/22 15:28	波浪注意報																										
2015/8/23 15:46	波浪注意報																										
2015/8/24 10:59	雷注意報 波浪注意報																										
2015/8/24 15:18	雷注意報 強風注意報 波浪注意報																										
	大雨警報	浸	浸	浸	浸	浸	浸	浸	浸	浸	浸	浸	浸	浸	浸	浸											
	洪水警報																										
	暴風警報																										
	波浪警報																										
2015/8/24 19:20	大雨注意報																										
	雷注意報																										
	強風注意報																										
	洪水注意報																										

2015年8月の特別警報・警報・注意報 発表履歴表

発表 : 特別警報から警報 : 特別警報から注意報 : 警報から注意報 : 継続 : 解除
 浸 : 浸水害 : 土 : 土砂災害 : 土浸 : 土砂災害、浸水害 : 斜体字 : 発表 : 下線 : 特別警報から警報

発表時刻	警報・注意報	宮崎市	都城市	延岡市	日南市	小林市	日向市	串間市	西都市	えびの市	三股町	高原町	国富町	綾町	高鍋町	新富町	西米良村	木城町	川南町	都農町	門川町	諸塚村	椎葉村	美郷町	高千穂町	日之影町	五ヶ瀬町		
2015/8/24 22:08	大雨警報	浸	浸	浸	浸	浸	浸	浸	浸	浸	浸	浸	浸	浸	浸	浸			浸	浸	浸			浸			浸		
	洪水警報																												
	暴風警報																												
	波浪警報																												
	大雨注意報																												
	雷注意報																												
	洪水注意報																												
	大雨警報	浸	浸	浸	浸	浸	浸	浸	浸	浸	浸	浸	浸	浸	浸	浸	浸			浸	浸	浸			浸			浸	
	洪水警報																												
	暴風警報																												
波浪警報																													
大雨注意報																													
雷注意報																													
洪水注意報																													
洪水警報																													
暴風警報																													
波浪警報																													
大雨注意報																													
雷注意報																													
強風注意報																													
洪水注意報																													
大雨注意報																													
強風注意報																													
波浪警報																													
洪水注意報																													

2015年8月の特別警報・警報・注意報 発表履歴表

発表 : 特別警報から警報 : 特別警報から注意報 : 警報から注意報 : 継続 : 解除
 浸 : 浸水害 : 土 : 土砂災害 : 土浸 : 土砂災害、浸水害 : 斜体字 : 発表 下線 : 特別警報から警報

発表時刻	警報・注意報	宮崎市	都城市	延岡市	日南市	小林市	日向市	串間市	西都市	えびの市	三股町	高原町	国富町	綾町	高鍋町	新富町	西米良村	木城町	川南町	都農町	門川町	諸塚村	椎葉村	美郷町	高千穂町	日之影町	五ヶ瀬町
2015/8/25 22:30	強風注意報		解								解	解	解	解			解										
	波浪注意報																										
2015/8/26 4:35	強風注意報	解		解			解								解					解							
	波浪注意報																										
2015/8/26 15:11	波浪注意報	解		解			解								解					解							
2015/8/29 4:36	雷注意報																										
	大雨注意報																										
	雷注意報																										
2015/8/29 10:18	洪水注意報																										
	高潮注意報																										
	大雨注意報																										
	雷注意報																										
2015/8/29 15:29	強風注意報																										
	洪水注意報																										
	高潮注意報																										
	大雨警報									浸		浸															
	洪水警報																										
	大雨注意報																										
	雷注意報																										
2015/8/29 18:10	強風注意報																										
	洪水注意報																										
	高潮注意報																										
	大雨警報									浸		浸															
	洪水警報																										
	大雨注意報																										
	雷注意報																										
2015/8/29 19:10	強風注意報																										
	洪水注意報																										
	高潮注意報																										

2015年8月の特別警報・警報・注意報 発表履歴表

発表 : 特別警報から警報 : 特別警報から注意報 : 警報から注意報 : 継続 : 解除
 浸 : 浸水害 土 : 土砂災害 土浸 : 土砂災害、浸水害 斜体字 : 発表 下線 : 特別警報から警報

発表時刻	警報・注意報	宮崎市	都城市	延岡市	日南市	小林市	日向市	串間市	西都市	えびの市	三股町	高原町	国富町	綾町	高鍋町	新富町	西米良村	木城町	川南町	都農町	門川町	諸塚村	椎葉村	美郷町	高千穂町	日之影町	五ヶ瀬町
	大雨警報					解				解		解															
	洪水警報					解				解		解															
2015/8/29 20:22	大雨注意報	解	解	解	解																						
	雷注意報																										
	強風注意報																										
	洪水注意報	解	解	解	解																						
	高潮注意報																										
	大雨注意報																										
	雷注意報																										
2015/8/30 3:47	強風注意報	解		解	解																						
	洪水注意報																										
	高潮注意報																										
	大雨注意報	解	解	解	解	解																					
2015/8/30 7:15	雷注意報	解		解	解																						
	洪水注意報	解	解	解	解	解																					
	高潮注意報																										
2015/8/30 15:58	雷注意報																										
	高潮注意報																										
	大雨注意報																										
2015/8/31 2:23	雷注意報																										
	洪水注意報																										
	高潮注意報																										
	大雨注意報	解	解	解	解	解																					
2015/8/31 7:32	雷注意報																										
	洪水注意報																										
	高潮注意報																										
	大雨注意報	解	解	解	解	解																					
2015/8/31 10:30	雷注意報																										
	洪水注意報	解																									
	高潮注意報																										

2015年8月の特別警報・警報・注意報 発表履歴表

発表 : 特別警報から警報 : 特別警報から注意報 : 警報から注意報 : 継続 : 解除 : 解除

浸 : 浸水害 土 : 土砂災害 土浸 : 土砂災害、浸水害 斜体字 : 発表 下線 : 特別警報から警報

発表時刻	警報・注意報	宮崎市	都城市	延岡市	日南市	小林市	日向市	申間市	西都市	えびの市	三股町	高原町	国富町	綾町	高鍋町	新富町	西米良村	木城町	川南町	都農町	門川町	諸塚村	椎葉村	美郷町	高千穂町	日之影町	五ヶ瀬町
2015/8/31 16:21	大雨注意報 雷注意報 高潮注意報																										
2015/8/31 21:12	大雨注意報 雷注意報 高潮注意報																										
2015/8/31 23:15	大雨注意報 雷注意報 高潮注意報																										

2015年9月の特別警報・警報・注意報 発表履歴表

:発表 :特別警報から警報 :特別警報から注意報 :警報から注意報 :継続 解除
 浸:浸水害 土:土砂災害 土浸:土砂災害、浸水害 斜体字:発表 下線:特別警報から警報

発表時刻	警報・注意報	宮崎市	都城市	延岡市	日南市	小林市	日向市	串間市	西都市	えびの市	三股町	高原町	国富町	綾町	高鍋町	新富町	西米良村	木城町	川南町	都農町	門川町	諸塚村	椎葉村	美郷町	高千穂町	日之影町	五ヶ瀬町	
2015/9/1 5:01	大雨注意報	解	解	解	解	解		解	解			解		解	解				解									
	雷注意報																											
	高潮注意報																											
2015/9/1 12:09	大雨注意報																											
	雷注意報																											
	洪水注意報				解			解																				
2015/9/1 13:52	高潮注意報																											
	大雨注意報																											
	雷注意報																											
2015/9/1 19:17	洪水注意報	解	解	解	解	解	解	解	解	解	解	解	解	解	解	解	解	解	解	解	解	解	解	解	解	解	解	解
	大雨注意報	解	解	解	解	解	解	解	解	解	解	解	解	解	解	解	解	解	解	解	解	解	解	解	解	解	解	解
	雷注意報	解	解	解	解	解	解	解	解	解	解	解	解	解	解	解	解	解	解	解	解	解	解	解	解	解	解	解
2015/9/2 15:19	雷注意報																											
	大雨注意報																											
	雷注意報																											
2015/9/3 4:03	大雨注意報																											
	雷注意報																											
	洪水注意報																											
2015/9/3 9:35	大雨注意報	解	解	解	解	解	解	解	解	解	解	解	解	解	解	解	解	解	解	解	解	解	解	解	解	解	解	
	雷注意報	解	解	解	解	解	解	解	解	解	解	解	解	解	解	解	解	解	解	解	解	解	解	解	解	解	解	
	洪水注意報	解	解	解	解	解	解	解	解	解	解	解	解	解	解	解	解	解	解	解	解	解	解	解	解	解	解	
2015/9/3 10:37	雷注意報	解	解	解	解	解	解	解	解	解	解	解	解	解	解	解	解	解	解	解	解	解	解	解	解	解	解	
	洪水注意報	解	解	解	解	解	解	解	解	解	解	解	解	解	解	解	解	解	解	解	解	解	解	解	解	解	解	
	雷注意報	解	解	解	解	解	解	解	解	解	解	解	解	解	解	解	解	解	解	解	解	解	解	解	解	解	解	
2015/9/3 21:07	濃霧注意報	解	解	解	解	解	解	解	解	解	解	解	解	解	解	解	解	解	解	解	解	解	解	解	解	解	解	
	濃霧注意報	解	解	解	解	解	解	解	解	解	解	解	解	解	解	解	解	解	解	解	解	解	解	解	解	解	解	
	濃霧注意報	解	解	解	解	解	解	解	解	解	解	解	解	解	解	解	解	解	解	解	解	解	解	解	解	解	解	
2015/9/4 7:04	濃霧注意報	解	解	解	解	解	解	解	解	解	解	解	解	解	解	解	解	解	解	解	解	解	解	解	解	解	解	
	濃霧注意報	解	解	解	解	解	解	解	解	解	解	解	解	解	解	解	解	解	解	解	解	解	解	解	解	解	解	
	濃霧注意報	解	解	解	解	解	解	解	解	解	解	解	解	解	解	解	解	解	解	解	解	解	解	解	解	解	解	
2015/9/5 4:18	濃霧注意報	解	解	解	解	解	解	解	解	解	解	解	解	解	解	解	解	解	解	解	解	解	解	解	解	解	解	
	濃霧注意報	解	解	解	解	解	解	解	解	解	解	解	解	解	解	解	解	解	解	解	解	解	解	解	解	解	解	
	濃霧注意報	解	解	解	解	解	解	解	解	解	解	解	解	解	解	解	解	解	解	解	解	解	解	解	解	解	解	
2015/9/5 8:58	濃霧注意報	解	解	解	解	解	解	解	解	解	解	解	解	解	解	解	解	解	解	解	解	解	解	解	解	解	解	
	濃霧注意報	解	解	解	解	解	解	解	解	解	解	解	解	解	解	解	解	解	解	解	解	解	解	解	解	解	解	
	濃霧注意報	解	解	解	解	解	解	解	解	解	解	解	解	解	解	解	解	解	解	解	解	解	解	解	解	解	解	
2015/9/5 13:52	大雨注意報																											
	雷注意報																											
	洪水注意報																											

2015年9月の特別警報・警報・注意報 発表履歴表

発表 : 特別警報から警報 : 特別警報から注意報 : 警報から注意報 : 継続 : 解除 : 解除

浸 : 浸水害 土 : 土砂災害 土浸 : 土砂災害、浸水害 斜体字 : 発表 下線 : 特別警報から警報

発表時刻	警報・注意報	宮崎市	都城市	延岡市	日南市	小林市	日向市	串間市	西都市	えびの市	三股町	高原町	国富町	綾町	高鍋町	新富町	西米良村	木城町	川南町	都農町	門川町	諸塚村	椎葉村	美郷町	高千穂町	日之影町	五ヶ瀬町
2015/9/5 16:03	大雨注意報 雷注意報 洪水注意報	解	解	解	解	解	解	解	解	解	解	解	解	解	解	解	解	解	解	解	解	解	解	解	解	解	解
2015/9/5 18:22	雷注意報 強風注意報																										
2015/9/5 21:17	雷注意報 強風注意報 波浪注意報 大雨注意報																										
2015/9/6 5:14	雷注意報 強風注意報 波浪注意報 洪水注意報 大雨注意報	解									解																
2015/9/6 10:03	雷注意報 強風注意報 波浪注意報 洪水注意報 大雨注意報	解	解		解	解		解			解																
2015/9/6 14:20	雷注意報 強風注意報 波浪注意報 洪水注意報	解	解	解	解	解		解	解	解	解	解	解	解	解	解	解	解	解	解	解	解	解	解	解	解	解
2015/9/7 4:36	強風注意報 波浪注意報	解		解				解							解												
2015/9/7 14:29	雷注意報 強風注意報																										
2015/9/7 20:22	雷注意報 強風注意報	解	解	解	解	解		解	解	解	解	解	解	解	解	解	解	解	解	解	解	解	解	解	解	解	解

2015年9月の特別警報・警報・注意報 発表履歴表

発表 : 特別警報から警報 : 特別警報から注意報 : 警報から注意報 : 継続 : 解除 : 解除
 浸 : 浸水害 : 土 : 土砂災害 : 土浸 : 土砂災害、浸水害 斜体字 : 発表 下線 : 特別警報から警報

発表時刻	警報・注意報	宮崎市	都城市	延岡市	日南市	小林市	日向市	串間市	西都市	えびの市	三股町	高原町	国富町	綾町	高鍋町	新富町	西米良村	木城町	川南町	都農町	門川町	諸塚村	椎葉村	美郷町	高千穂町	日之影町	五ヶ瀬町
2015/9/8 10:55	雷注意報																										
	強風注意報																										
2015/9/8 16:37	雷注意報	解		解			解		解				解		解												
	強風注意報																										
2015/9/8 18:39	雷注意報		解			解				解			解														
	強風注意報																										
2015/9/9 7:53	雷注意報		解																								
	強風注意報																										
2015/9/9 13:21	大雨注意報																										
	雷注意報																										
2015/9/9 16:17	強風注意報																										
	洪水注意報																										
2015/9/9 18:19	大雨注意報		解																								
	雷注意報																										
2015/9/9 19:27	強風注意報																										
	洪水注意報																										
2015/9/9 20:22	大雨注意報		解																								
	雷注意報																										
2015/9/10 2:20	強風注意報																										
	洪水注意報																										
	波浪注意報																										

2015年9月の特別警報・警報・注意報 発表履歴表

:発表 :特別警報から警報 :特別警報から注意報 :警報から注意報 :継続 解除
 浸:浸水害 土:土砂災害 土浸:土砂災害、浸水害 斜体字:発表 下線:特別警報から警報

発表時刻	警報・注意報	宮崎市	都城市	延岡市	日南市	小林市	日向市	申間市	えびの市	三股町	高原町	国富町	綾町	高鍋町	新富町	西米良村	木城町	川南町	都農町	門川町	諸塚村	椎葉村	美郷町	高千穂町	日之影町	五ヶ瀬町
2015/9/10 10:35	強風注意報																									
	波浪注意報																									
2015/9/10 15:37	強風注意報																									
	波浪注意報																									
2015/9/11 3:26	強風注意報	解												解												
	波浪注意報																									
2015/9/12 4:40	波浪注意報																									
2015/9/12 10:20	波浪注意報	解												解												
	大雨注意報																									
2015/9/16 16:25	雷注意報																									
	洪水注意報																									
2015/9/16 19:41	大雨注意報																									
	雷注意報																									
2015/9/16 20:33	洪水注意報	解																								
	雷注意報	解																								
	雷注意報																									
2015/9/16 23:11	強風注意報																									
	波浪注意報																									
	雷注意報																									
2015/9/17 4:37	強風注意報																									
	波浪注意報																									
	雷注意報																									
2015/9/17 10:29	強風注意報	解												解												
	波浪注意報																									
	大雨注意報																									
	雷注意報																									
2015/9/17 12:34	波浪注意報																									
	洪水注意報																									

2015年9月の特別警報・警報・注意報 発表履歴表

発表 : 特別警報から警報 : 特別警報から注意報 : 警報から注意報 : 継続 : 解除
 浸 : 浸水害 土 : 土砂災害 土浸 : 土砂災害、浸水害 斜体字 : 発表 下線 : 特別警報から警報

発表時刻	警報・注意報	宮崎市	都城市	延岡市	日南市	小林市	日向市	串間市	西都市	えびの市	三股町	高原町	国富町	綾町	高鍋町	新富町	西米良村	木城町	川南町	都農町	門川町	諸塚村	椎葉村	美郷町	高千穂町	日之影町	五ヶ瀬町
2015/9/17 13:56	大雨警報																										
	洪水警報																										
	大雨注意報																										
2015/9/17 16:30	雷注意報																										
	波浪注意報																										
	洪水注意報																										
2015/9/17 19:47	大雨警報																										
	洪水警報																										
	大雨注意報																										
2015/9/17 23:28	雷注意報																										
	波浪注意報																										
	強風注意報																										
2015/9/18 4:20	強風注意報																										
	波浪注意報																										
	濃霧注意報																										
2015/9/19 4:06	濃霧注意報																										
	強風注意報																										
	波浪注意報																										
2015/9/19 4:57	濃霧注意報																										
	強風注意報																										
	波浪注意報																										
2015/9/19 8:09	濃霧注意報																										
	波浪注意報																										
	濃霧注意報																										

2015年9月の特別警報・警報・注意報 発表履歴表

発表 : 特別警報から警報 : 特別警報から注意報 : 警報から注意報 : 継続 解除
 浸 : 浸水害 土 : 土砂災害 土浸 : 土砂災害、浸水害 斜体字 : 発表 下線 : 特別警報から警報

発表時刻	警報・注意報	宮崎市	都城市	延岡市	日南市	小林市	日向市	串間市	西都市	えびの市	三股町	高原町	国富町	綾町	高鍋町	新富町	西米良村	木城町	川南町	都農町	門川町	諸塚村	椎葉村	美郷町	高千穂町	日之影町	五ヶ瀬町
2015/9/19 14:01	強風注意報																										
	波浪注意報																										
2015/9/20 2:56	強風注意報	解		解			解								解												
	波浪注意報																										
2015/9/20 5:45	波浪注意報																										
	濃霧注意報																										
2015/9/20 8:30	波浪注意報																										
	濃霧注意報																										
2015/9/20 12:46	波浪注意報	解		解			解								解												
	雷注意報																										
2015/9/22 15:30	雷注意報																										
	雷注意報																										
2015/9/22 21:35	雷注意報	解		解			解								解												
	大雨注意報																										
2015/9/23 2:40	雷注意報																										
	洪水注意報																										
	大雨注意報	解																									
	雷注意報																										
2015/9/23 4:54	強風注意報																										
	波浪注意報																										
	洪水注意報	解																									
	雷注意報																										
2015/9/23 16:46	強風注意報																										
	波浪注意報																										
	大雨注意報																										
	雷注意報																										
2015/9/23 18:11	強風注意報																										
	波浪注意報																										
	洪水注意報																										

2015年9月の特別警報・警報・注意報 発表履歴表

発表 : 特別警報から警報 : 特別警報から注意報 : 警報から注意報 : 継続 : 解除
 浸 : 浸水害 土 : 土砂災害 土浸 : 土砂災害、浸水害 斜体字 : 発表 下線 : 特別警報から警報

発表時刻	警報・注意報	宮崎市	都城市	延岡市	日南市	小林市	日向市	申間市	西都市	えびの市	三股町	高原町	国富町	綾町	高鍋町	新富町	西米良村	木城町	川南町	都農町	門川町	諸塚村	椎葉村	美郷町	高千穂町	日之影町	五ヶ瀬町	
	大雨警報 洪水警報			浸			浸														浸							
2015/9/24 1:05	大雨注意報 雷注意報 強風注意報 波浪注意報 洪水注意報																											
2015/9/24 3:06	大雨警報 大雨注意報 雷注意報 強風注意報 波浪注意報 洪水注意報			土																								
2015/9/24 4:56	大雨警報 大雨注意報 雷注意報 強風注意報 波浪注意報 洪水注意報		解	土																								
2015/9/24 6:26	大雨注意報 雷注意報 強風注意報 波浪注意報 洪水注意報 大雨注意報 雷注意報 強風注意報 波浪注意報	解	解																									
2015/9/24 8:14	大雨注意報 強風注意報 波浪注意報 大雨注意報 強風注意報 波浪注意報			解																								
2015/9/24 13:55	波浪注意報																											
2015/9/24 19:07	波浪注意報	解																										
2015/9/25 2:50	波浪注意報																											
2015/9/25 15:20	波浪注意報	解																										

2015年9月の特別警報・警報・注意報 発表履歴表

:発表 :特別警報から警報 :特別警報から注意報 :警報から注意報 :継続 解除
 浸:浸水害 土:土砂災害 土浸:土砂災害、浸水害 斜体字:発表 下線:特別警報から警報

発表時刻	警報・注意報	宮崎市	都城市	延岡市	日南市	小林市	日向市	串間市	西都市	えびの市	三股町	高原町	国富町	綾町	高鍋町	新富町	西米良村	木城町	川南町	都農町	門川町	諸塚村	椎葉村	美郷町	高千穂町	日之影町	五ヶ瀬町
2015/9/26 16:01	高潮注意報																										
	強風注意報																										
2015/9/27 6:26	波浪注意報																										
	高潮注意報																										
2015/9/27 9:53	強風注意報																										
	波浪注意報																										
	高潮注意報																										
2015/9/28 5:00	強風注意報																										
	波浪注意報																										
	高潮注意報																										
2015/9/28 18:15	強風注意報				解			解																			
	波浪注意報																										
	高潮注意報																										
2015/9/29 4:33	波浪注意報																										
	高潮注意報																										
2015/9/29 13:53	波浪注意報																										
	高潮注意報																										
2015/9/30 4:14	波浪注意報																										
	高潮注意報																										
2015/9/30 13:26	高潮注意報																										

2015年10月の特別警報・警報・注意報 発表履歴表

:発表 :特別警報から警報 :特別警報から注意報 :警報から注意報 :継続 解除
 浸:浸水害 土:土砂災害 土浸:土砂災害、浸水害 斜体字:発表 下線:特別警報から警報

発表時刻	警報・注意報	宮崎市	都城市	延岡市	日南市	小林市	日向市	串間市	西都市	えびの市	三股町	高原町	国富町	綾町	高鍋町	新富町	西米良村	木城町	川南町	都農町	門川町	諸塚村	椎葉村	美郷町	高千穂町	日之影町	五ヶ瀬町
2015/10/1 3:34	強風注意報																										
2015/10/1 6:15	雷注意報																										
2015/10/1 15:55	強風注意報																										
2015/10/1 19:58	波浪注意報																										
2015/10/2 4:00	雷注意報																										
2015/10/2 7:26	強風注意報																										
2015/10/2 10:44	波浪注意報																										
2015/10/2 15:23	強風注意報																										
2015/10/3 7:29	濃霧注意報																										
2015/10/3 8:35	濃霧注意報																										
2015/10/6 3:14	強風注意報																										
2015/10/6 6:45	強風注意報																										
2015/10/6 8:27	濃霧注意報																										
2015/10/6 15:40	強風注意報																										
2015/10/6 20:37	波浪注意報																										
2015/10/7 3:58	強風注意報																										
	波浪注意報																										

2015年10月の特別警報・警報・注意報 発表履歴表

:発表 :特別警報から警報 :特別警報から注意報 :警報から注意報 :継続 解除
 浸:浸水害 土:土砂災害 土浸:土砂災害、浸水害 **斜体字:発表 下線:特別警報から警報**

発表時刻	警報・注意報	宮崎市	都城市	延岡市	日南市	小林市	日向市	串間市	西都市	えびの市	三股町	高原町	国富町	綾町	高鍋町	新富町	西米良村	木城町	川南町	都農町	門川町	諸塚村	椎葉村	美郷町	高千穂町	日之影町	五ヶ瀬町														
2015/10/7 10:47	強風注意報	解		解	解										解	解				解																					
2015/10/7 16:41	波浪注意報																																								
2015/10/8 4:55	波浪注意報																																								
2015/10/8 16:12	波浪注意報																																								
2015/10/9 8:22	波浪注意報	解		解	解			解							解	解			解																						
2015/10/12 13:50	霜注意報																																								
2015/10/13 6:32	強風注意報																解					解																			
2015/10/13 10:20	霜注意報																																								
2015/10/13 21:31	強風注意報			解				解								解																									
2015/10/14 6:55	霜注意報																																								
2015/10/17 5:53	濃霧注意報																解					解																			
2015/10/17 8:57	濃霧注意報																解					解																			
2015/10/17 15:55	強風注意報																																								
2015/10/18 6:22	波浪注意報																																								
2015/10/18 15:51	強風注意報			解																																					
2015/10/19 4:12	波浪注意報																																								
2015/10/19 8:21	濃霧注意報																																								
2015/10/19 16:15	濃霧注意報		解																																						
2015/10/19 21:07	波浪注意報																																								

2015年10月の特別警報・警報・注意報・注意報 発表履歴表

発表 : 特別警報から警報 : 特別警報から注意報 : 警報から注意報 : 継続 : 解除 : 解除
 浸 : 浸水害 : 土 : 土砂災害 : 土浸 : 土砂災害、浸水害 : 斜体字 : 発表 : 下線 : 特別警報から警報

発表時刻	警報・注意報	宮崎市	都城市	延岡市	日南市	小林市	日向市	串間市	西都市	えびの市	三股町	高原町	国富町	綾町	高鍋町	新富町	西米良村	木城町	川南町	都農町	門川町	諸塚村	椎葉村	美郷町	高千穂町	日之影町	五ヶ瀬町
2015/10/20 6:07	波浪注意報																										
	濃霧注意報																										
2015/10/20 8:49	波浪注意報																										
	濃霧注意報																										
2015/10/21 4:17	強風注意報																										
	波浪注意報																										
2015/10/22 3:20	強風注意報																										
	波浪注意報																										
2015/10/22 6:11	強風注意報																										
	波浪注意報																										
2015/10/22 8:51	濃霧注意報																										
	強風注意報																										
2015/10/22 15:20	波浪注意報																										
	濃霧注意報																										
2015/10/22 21:26	強風注意報																										
	波浪注意報																										
2015/10/23 10:30	波浪注意報																										
	濃霧注意報																										
2015/10/24 2:48	波浪注意報																										
	濃霧注意報																										
2015/10/24 8:52	濃霧注意報																										
	強風注意報																										
2015/10/24 15:45	強風注意報																										
	強風注意報																										
2015/10/25 4:07	強風注意報																										
	強風注意報																										
2015/10/25 8:50	波浪注意報																										
	強風注意報																										
2015/10/25 10:10	波浪注意報																										
	霜注意報																										

2015年11月の特別警報・警報・注意報 発表履歴表

発表 : 特別警報から警報 : 特別警報から注意報 : 警報から注意報 : 継続 解除
 浸 : 浸水害 土 : 土砂災害 土浸 : 土砂災害、浸水害 斜体字 : 発表 下線 : 特別警報から警報

発表時刻	警報・注意報	宮崎市	都城市	延岡市	日南市	小林市	日向市	串間市	西都市	えびの市	三股町	高原町	国富町	綾町	高鍋町	新富町	西米良村	木城町	川南町	都農町	門川町	諸塚村	椎葉村	美郷町	高千穂町	日之影町	五ヶ瀬町
2015/11/1 2:07	強風注意報	解																									
2015/11/1 8:09	霜注意報																										
2015/11/2 13:31	霜注意報																										
2015/11/3 4:24	強風注意報			解																							
2015/11/3 7:43	霜注意報																										
2015/11/3 10:50	霜注意報																										
2015/11/4 1:35	濃霧注意報																										
2015/11/4 1:35	霜注意報																										
2015/11/4 8:12	濃霧注意報																										
2015/11/4 8:12	霜注意報																										
2015/11/7 18:29	強風注意報																										
2015/11/8 7:37	雷注意報																										
2015/11/8 7:37	強風注意報																										
2015/11/8 11:04	雷注意報																										
2015/11/8 11:04	強風注意報																										
2015/11/8 16:50	雷注意報																										
2015/11/8 16:50	強風注意報																										
2015/11/9 2:37	雷注意報																										
2015/11/9 2:37	強風注意報																										
2015/11/9 8:50	雷注意報	解																									
2015/11/9 8:50	強風注意報	解																									
2015/11/9 18:52	強風注意報																										
2015/11/10 16:22	強風注意報																										
2015/11/11 4:43	強風注意報																										
2015/11/11 4:43	強風注意報																										
2015/11/11 14:25	波浪注意報																										

2015年11月の特別警報・警報・注意報・注意報 発表履歴表

発表 : 特別警報から警報 : 特別警報から注意報 : 警報から注意報 : 継続 : 解除 : 解除
 浸 : 浸水害 : 土 : 土砂災害 : 土 : 土砂災害 : 浸水害 : 斜体字 : 発表 : 下線 : 特別警報から警報

発表時刻	警報・注意報	宮崎市	都城市	延岡市	日南市	小林市	日向市	串間市	西都市	えびの市	三股町	高原町	国富町	綾町	高鍋町	新富町	西米良村	木城町	川南町	都農町	門川町	諸塚村	椎葉村	美郷町	高千穂町	日之影町	五ヶ瀬町
2015/11/12 6:20	強風注意報																										
	波浪注意報																										
2015/11/12 16:36	強風注意報																										
	波浪注意報																										
2015/11/13 4:58	大雨注意報																										
	雷注意報																										
2015/11/13 4:58	強風注意報																										
	波浪注意報																										
2015/11/13 9:59	洪水注意報																										
	大雨注意報																										
2015/11/13 9:59	強風注意報																										
	波浪注意報																										
2015/11/13 9:59	洪水注意報																										
	大雨警報																										
2015/11/13 13:43	洪水警報																										
	大雨注意報																										
2015/11/13 13:43	雷注意報																										
	強風注意報																										
2015/11/13 16:18	波浪注意報																										
	洪水注意報																										
2015/11/13 16:18	大雨注意報																										
	雷注意報																										
2015/11/13 16:18	強風注意報																										
	波浪注意報																										
2015/11/13 16:18	洪水注意報																										
	洪水注意報																										

2015年11月の特別警報・警報・注意報・注意報 発表履歴表

発表 : 特別警報から警報 : 特別警報から注意報 : 警報から注意報 : 継続 解除
 浸 : 浸水害 土 : 土砂災害 土浸 : 土砂災害、浸水害 斜体字 : 発表 下線 : 特別警報から警報

発表時刻	警報・注意報	宮崎市	都城市	延岡市	日南市	小林市	日向市	串間市	西都市	えびの市	三股町	高原町	国富町	綾町	高鍋町	新富町	西米良村	木城町	川南町	都農町	門川町	諸塚村	椎葉村	美郷町	高千穂町	日之影町	五ヶ瀬町
2015/11/13 21:18	大雨注意報			解																							
	雷注意報																										
2015/11/14 8:08	強風注意報																										
	波浪注意報																										
2015/11/14 19:45	雷注意報	解	解	解	解	解	解	解	解	解	解	解	解	解	解	解	解	解	解	解	解	解	解	解	解	解	解
	強風注意報	解	解	解	解	解	解	解	解	解	解	解	解	解	解	解	解	解	解	解	解	解	解	解	解	解	解
2015/11/16 5:15	波浪注意報																										
	濃霧注意報																										
2015/11/16 6:38	濃霧注意報																										
	濃霧注意報																										
2015/11/16 8:49	濃霧注意報	解	解	解	解	解	解	解	解	解	解	解	解	解	解	解	解	解	解	解	解	解	解	解	解	解	解
	雷注意報																										
2015/11/17 6:56	大雨注意報																										
	雷注意報																										
2015/11/18 4:22	大雨注意報																										
	雷注意報																										
2015/11/18 4:22	強風注意報																										
	波浪注意報																										
2015/11/18 6:10	洪水注意報																										
	大雨注意報																										
2015/11/18 6:10	雷注意報																										
	強風注意報																										
2015/11/18 6:10	波浪注意報																										
	洪水注意報																										
2015/11/18 15:40	大雨注意報																										
	雷注意報																										
2015/11/18 15:40	強風注意報	解	解	解	解	解	解	解	解	解	解	解	解	解	解	解	解	解	解	解	解	解	解	解	解	解	解
	波浪注意報																										
2015/11/18 15:40	洪水注意報																										
	洪水注意報	解	解	解	解	解	解	解	解	解	解	解	解	解	解	解	解	解	解	解	解	解	解	解	解	解	解

2015年11月の特別警報・警報・注意報 発表履歴表

発表 : 特別警報から警報 : 特別警報から注意報 : 警報から注意報 : 継続 : 解除 : 解除
 浸 : 浸水害 土 : 土砂災害 土浸 : 土砂災害、浸水害 斜体字 : 発表 下線 : 特別警報から警報

発表時刻	警報・注意報	宮崎市	都城市	延岡市	日南市	小林市	日向市	串間市	西都市	えびの市	三股町	高原町	国富町	綾町	高鍋町	新富町	西米良村	木城町	川南町	都農町	門川町	諸塚村	椎葉村	美郷町	高千穂町	日之影町	五ヶ瀬町
	大雨注意報	解																									
2015/11/18 18:33	雷注意報																										
	強風注意報																										
	波浪注意報																										
2015/11/18 20:17	雷注意報																										
	強風注意報																										
	波浪注意報																										
2015/11/19 4:03	強風注意報																										
	濃霧注意報																										
2015/11/19 6:48	強風注意報																										
	濃霧注意報																										
2015/11/19 8:34	強風注意報																										
	濃霧注意報																										
2015/11/19 16:03	強風注意報																										
	濃霧注意報																										
2015/11/19 20:31	強風注意報																										
	濃霧注意報																										
2015/11/20 6:25	濃霧注意報																										
2015/11/20 8:47	濃霧注意報																										
2015/11/23 15:38	雷注意報																										
	雷注意報																										
2015/11/23 18:50	波浪注意報																										
	雷注意報																										
2015/11/24 2:33	強風注意報																										
	波浪注意報																										
	濃霧注意報																										
	強風注意報																										
2015/11/24 8:55	波浪注意報																										
	濃霧注意報																										

2015年11月の特別警報・警報・注意報 発表履歴表

発表 : 特別警報から警報 : 特別警報から注意報 : 警報から注意報 : 継続 解除
 浸 : 浸水害 土 : 土砂災害 土浸 : 土砂災害、浸水害 斜体字 : 発表 下線 : 特別警報から警報

発表時刻	警報・注意報	宮崎市	都城市	延岡市	日南市	小林市	日向市	串間市	西都市	えびの市	三股町	高原町	国富町	綾町	高鍋町	新富町	西米良村	木城町	川南町	都農町	門川町	諸塚村	椎葉村	美郷町	高千穂町	日之影町	五ヶ瀬町
2015/11/24 16:05	強風注意報																										
	波浪注意報																										
2015/11/24 23:33	強風注意報																										
	波浪注意報																										
2015/11/25 4:57	強風注意報																										
	波浪注意報																										
2015/11/25 15:12	強風注意報																										
	波浪注意報																										
2015/11/26 3:15	強風注意報																										
	強風注意報																										
2015/11/26 18:40	強風注意報																										
	強風注意報																										
2015/11/27 13:00	強風注意報																										
	強風注意報																										
2015/11/27 18:53	強風注意報																										
	濃霧注意報																										
2015/11/29 5:51	濃霧注意報																										
	濃霧注意報																										
2015/11/29 8:52	濃霧注意報																										
	濃霧注意報																										
2015/11/30 3:23	濃霧注意報																										
	濃霧注意報																										
2015/11/30 10:02	濃霧注意報																										

2015年12月の特別警報・警報・注意報 発表履歴表

発表 : 特別警報から警報 : 特別警報から注意報 : 警報から注意報 : 継続 解除
 浸 : 浸水害 土 : 土砂災害 土浸 : 土砂災害、浸水害 斜体字 : 発表 下線 : 特別警報から警報

発表時刻	警報・注意報	宮崎市	都城市	延岡市	日南市	小林市	日向市	串間市	えびの市	三股町	高原町	国富町	綾町	高鍋町	新富町	西米良村	木城町	川南町	都農町	門川町	諸塚村	椎葉村	美郷町	高千穂町	日之影町	五ヶ瀬町
2015/12/1 1:25	濃霧注意報															解										
2015/12/1 9:36	濃霧注意報																									
2015/12/2 4:40	強風注意報																									
2015/12/2 9:43	濃霧注意報																									
2015/12/2 9:43	強風注意報																									
2015/12/2 22:57	濃霧注意報																									
2015/12/2 22:57	強風注意報																									
2015/12/3 4:35	波浪注意報																									
2015/12/3 4:35	強風注意報																									
2015/12/3 14:15	波浪注意報																									
2015/12/3 14:15	強風注意報																									
2015/12/3 18:55	強風注意報																									
2015/12/3 21:48	強風注意報																									
2015/12/4 3:47	強風注意報																									
2015/12/4 18:10	強風注意報																									
2015/12/4 22:18	強風注意報																									
2015/12/5 4:10	強風注意報																									
2015/12/5 7:10	強風注意報																									
2015/12/7 3:39	強風注意報																									
2015/12/7 7:20	強風注意報																									
2015/12/7 7:20	濃霧注意報																									
2015/12/7 8:57	強風注意報																									
2015/12/7 15:46	濃霧注意報																									
2015/12/7 15:46	強風注意報																									
2015/12/8 4:34	濃霧注意報																									
2015/12/8 4:34	強風注意報																									
2015/12/8 9:47	濃霧注意報																									
2015/12/8 9:47	強風注意報																									

2015年12月の特別警報・警報・注意報 発表履歴表

発表 : 特別警報から警報 : 特別警報から注意報 : 警報から注意報 : 継続 解除 解除
 浸 : 浸水害 土 : 土砂災害 土浸 : 土砂災害、浸水害 斜体字 : 発表 下線 : 特別警報から警報

発表時刻	警報・注意報	宮崎市	都城市	延岡市	日南市	小林市	日向市	申間市	えびの市	三股町	高原町	国富町	綾町	高鍋町	新富町	西米良村	木城町	川南町	都農町	門川町	諸塚村	椎葉村	美郷町	高千穂町	日之影町	五ヶ瀬町
2015/12/8 16:30	強風注意報	解		解				解						解				解								
2015/12/9 18:18	強風注意報 波浪注意報 大雨注意報 雷注意報																									
2015/12/10 10:12	強風注意報 波浪注意報 洪水注意報 大雨注意報 雷注意報																									
2015/12/10 20:09	強風注意報 波浪注意報 洪水注意報 大雨注意報 雷注意報																									
2015/12/10 21:35	強風注意報 波浪注意報 洪水注意報																									
	大雨警報 洪水警報 大雨注意報 雷注意報 強風注意報 波浪注意報 洪水注意報		土浸	土浸			土浸																			
2015/12/10 23:13	強風注意報 波浪注意報 洪水注意報																									

2015年12月の特別警報・警報・注意報 発表履歴表

:発表 :特別警報から警報 :特別警報から注意報 :警報から注意報 :継続 解除
 浸:浸水害 土:土砂災害 土浸:土砂災害、浸水害 斜体字:発表 下線:特別警報から警報

発表時刻	警報・注意報	宮崎市	都城市	延岡市	日南市	小林市	日向市	串間市	西都市	えびの市	三股町	高原町	国富町	綾町	高鍋町	新富町	西米良村	木城町	川南町	都農町	門川町	諸塚村	椎葉村	美郷町	高千穂町	日之影町	五ヶ瀬町
	大雨警報			土																							
	洪水警報																										
2015/12/11 1:05	大雨注意報																										
	雷注意報																										
	強風注意報																										
	波浪注意報																										
	洪水注意報																										
	大雨警報			土																							
	洪水警報																										
2015/12/11 1:37	大雨注意報																										
	雷注意報																										
	強風注意報																										
	波浪注意報																										
	洪水注意報																										
	洪水警報						解																				
	大雨注意報																										
	雷注意報																										
	強風注意報																										
	波浪注意報																										
	洪水注意報																										
2015/12/11 3:21	大雨注意報																										
	雷注意報																										
	強風注意報																										
	波浪注意報																										
	洪水注意報																										
	大雨注意報																										
	雷注意報																										
	強風注意報																										
	波浪注意報																										
	洪水注意報																										
2015/12/11 6:30	強風注意報																										
	波浪注意報																										
	洪水注意報																										
	強風注意報																										
	波浪注意報																										
2015/12/11 14:28	強風注意報																										
	波浪注意報																										
2015/12/12 2:25	強風注意報																										
	波浪注意報																										
2015/12/12 7:05	強風注意報																										

2015年12月の特別警報・警報・注意報 発表履歴表

発表 : 特別警報から警報 : 特別警報から注意報 : 警報から注意報 : 継続 解除
 浸 : 浸水害 土 : 土砂災害 土浸 : 土砂災害、浸水害 斜体字 : 発表 下線 : 特別警報から警報

発表時刻	警報・注意報	宮崎市	都城市	延岡市	日南市	小林市	日向市	串間市	西都市	えびの市	三股町	高原町	国富町	綾町	高鍋町	新富町	西米良村	木城町	川南町	都農町	門川町	諸塚村	椎葉村	美郷町	高千穂町	日之影町	五ヶ瀬町
2015/12/13 4:26	強風注意報																										
2015/12/13 21:21	強風注意報			解			解								解				解								
2015/12/15 16:13	強風注意報																										
2015/12/16 4:08	強風注意報								解					解				解									
2015/12/16 19:40	強風注意報																										
2015/12/17 15:55	強風注意報			解			解								解				解								
2015/12/18 7:50	強風注意報																										
2015/12/18 16:29	強風注意報																										
2015/12/19 4:07	強風注意報																										
2015/12/19 10:23	乾燥注意報			解			解								解				解								
2015/12/19 10:23	強風注意報																										
2015/12/20 3:15	乾燥注意報			解			解								解				解								解
2015/12/22 0:08	濃霧注意報																										
2015/12/22 10:15	濃霧注意報																										解
2015/12/23 16:34	強風注意報																										
2015/12/24 2:20	強風注意報																										
2015/12/24 10:22	濃霧注意報			解			解								解				解								
2015/12/24 16:52	濃霧注意報			解			解								解				解								解
2015/12/25 14:20	強風注意報																										
2015/12/26 3:10	強風注意報			解			解								解				解								
2015/12/28 6:32	強風注意報																										
2015/12/29 9:50	強風注意報			解			解								解				解								
2015/12/30 16:42	乾燥注意報			解			解								解				解								解
2015/12/31 8:57	強風注意報																										

第2章 災害概況

- 1 人的・住家等の被害状況
 - (1) 総計
 - (2) 個別災害ごと
- 2 区分別・個別災害別被害額等
- 3 区分別被害内訳
 - (1) 施設物被害
 - (2) 生産物被害
- 4 市町村別・区分別被害額
- 5 激甚災害の指定状況

1 人的・住家等の被害状況

総計

被害区分	人的被害(人)				住家被害(棟)					非住家被害(棟)	
	死者	行方不明者	負傷者		全壊	半壊	一部破損	床上浸水	床下浸水	公共建物	その他
			重傷	軽傷							
市町村											
宮崎市										10	
都城市				5		1				6	
延岡市											
日南市											
小林市											
日向市									4	1	1
串間市											
西都市											2
えびの市											
三股町											
高原町											
国富町											
綾町											
高鍋町											1
新富町							1				
西米良村											
木城町											
川南町						1				3	
都農町							1				
門川町											
諸塚村											
椎葉村							1				
美郷町											
高千穂町											
日之影町											
五ヶ瀬町											
合計				5		2	3		4	20	4

個別災害ごと

(1) 8月24日から25日 台風第15号

被害区分	人的被害(人)				住家被害(棟)					非住家被害(棟)	
	死者	行方不明者	負傷者		全壊	半壊	一部破損	床上浸水	床下浸水	公共建物	その他
			重傷	軽傷							
市町村											
宮崎市										9	
都城市				5		1				6	
小林市										0	
日向市										1	
西都市										0	2
高鍋町										0	1
新富町							1			0	
川南町						1				3	
都農町							1			0	
椎葉村							1			0	
合計	0	0	0	5	0	2	3	0	0	19	3

(2) 11月18日 落雷

被害区分	人的被害(人)				住家被害(棟)					非住家被害(棟)	
	死者	行方不明者	負傷者		全壊	半壊	一部破損	床上浸水	床下浸水	公共建物	その他
			重傷	軽傷							
市町村											
宮崎市										1	
合計	0	0	0	0	0	0	0	0	0	1	0

(3) 12月10日 雨

被害区分	人的被害(人)				住家被害(棟)					非住家被害(棟)	
	死者	行方不明者	負傷者		全壊	半壊	一部破損	床上浸水	床下浸水	公共建物	その他
			重傷	軽傷							
市町村											
日向市									4		1
合計	0	0	0	0	0	0	0	0	4	0	1

総計	0	0	0	5	0	2	3	0	4	20	4
----	---	---	---	---	---	---	---	---	---	----	---

2 区分別・個別災害別被害額等

区分	個別災害	地すべり	大雨	大雨	梅雨前線大雨
		H26年8月9日 ~平成27年4月29日	4月9日~11日	4月30日~5月1日	6月2日~4日
被害総額(単位:千円)		78,175	27,654	90,446	204,099
施設物被害	施設物被害	78,175	27,654	90,446	204,099
	公共土木施設	78,175	27,654	80,519	94,667
	農地及び農業用施設			7,677	20,247
	営農施設				
	林地及び林業用施設			2,250	89,185
	水産施設				
	教育施設				
	商工施設				
	通信施設				
	電力施設				
	鉄道施設				
	都市施設				
	衛生関係施設				
	その他の施設				
	生産物被害	生産物被害			
農産物・樹体					
畜産物					
水産物					
人的被害 (人)	林産物				
	死者				
	行方不明者				
	重傷者				
住家被害 (棟)	軽傷者				
	全壊				
	半壊				
	一部破損				
	床上浸水				
非住家 被害 (棟)	床下浸水				
	公共建物				
田	その他				
	流失・埋没(ha)				1.05
畑	冠水(ha)				
	流失・埋没(ha)				
	冠水(ha)				
	り災世帯数(世帯)				
	り災者数(人)				

梅雨前線大雨 6月5日	梅雨前線大雨 6月7日 ~ 9日	梅雨前線大雨 6月10日 ~ 12日	梅雨前線大雨 6月13日 ~ 14日	梅雨前線大雨 6月17日 ~ 20日	地すべり 6月17日 ~ 7月23日	梅雨前線大雨 6月22日 ~ 28日
4,432	52,304	127,677	1,947	152,001	42,525	341,227
4,432	52,304	127,677	1,947	152,001	42,525	341,227
4,432	47,304	50,735	1,947	146,456	42,525	340,189
		67,390				
	3,500	9,552		5,472		
						226
				73		812
	1,500					
		1.88		0.07		
		12.21				

2 区分別・個別災害別被害額等

区分	個別災害	梅雨前線 大雨 6月30日～7月3日	梅雨前線 大雨 7月4日 ～7日	大雨 7月11日～14日	大雨 7月18日～23日
	被害総額(単位：千円)		164,168	4,034	157,802
施設物被害	施設物被害	164,168	4,034	157,802	141,678
	公共土木施設	160,825	4,034	72,630	74,534
	農地及び農業用施設	3,343		13,558	42,248
	営農施設			792	
	林地及び林業用施設			70,574	20,000
	水産施設				
	教育施設				
	商工施設				
	通信施設			150	596
	電力施設			98	
	鉄道施設				4,300
	都市施設				
	衛生関係施設				
	その他の施設				
	生産物被害	生産物被害			
農産物・樹体					
畜産物					
水産物					
人的被害 (人)	林産物				
	死者				
	行方不明者				
	重傷者				
住家被害 (棟)	軽傷者				
	全壊				
	半壊				
	一部破損				
	床上浸水				
非住家 被害 (棟)	床下浸水				
	公共建物				
田	その他				
	流失・埋没(ha)			0.74	1.20
畑	冠水(ha)				
	流失・埋没(ha)	0.20			1.30
	冠水(ha)				
	り災世帯数(世帯)				
	り災者数(人)				

長雨 6月~7月	台風15号 8月24日~25日	大雨 9月24日	落雷 11月18日	大雨 12月10日	合計
3,157,829	1,965,366	11,190	1,504	260,460	6,986,518
	1,763,216	11,190	1,504	246,714	3,612,793
	212,355			195,994	1,634,975
	102,103			47,536	304,102
	132,647			1,053	134,492
	1,199,155	11,190			1,410,878
	5,044				5,044
	41,642		1,079	486	43,207
	3,000				3,000
				145	1,117
	45,421				46,404
	6,580			1,500	13,880
	6,854				6,854
	8,415		425		8,840
3,157,829	202,150			13,746	3,373,725
3,157,829	202,150			13,446	3,373,425
				300	300
	5				5
	2				2
	3				3
				4	4
	19		1		20
	3			1	4
	6.53			3.15	14.62
	0.56			3.70	17.97
	2				2
	4				4

3 区分別被害内訳

(1) 施設物被害

(ア) 公共土木施設

区 分		被害量(箇所)	被害額(単位:千円)
県工事分	河川	14	230,038
	海岸	0	0
	砂防	0	0
	地すべり	0	0
	急傾斜	1	57,746
	道路	25	610,284
	橋梁	0	0
	港湾	0	0
	小計	40	898,068
市町村工事分	河川	20	84,381
	海岸	0	0
	砂防	0	0
	地すべり	2	120,700
	急傾斜	0	0
	道路	95	531,826
	橋梁	0	0
	港湾	0	0
小計	117	736,907	
合 計		157	1,634,975

(イ) 農地及び農業用施設

区 分		被害量(箇所)	被害額(単位:千円)
農地	田	90	115,475
	畑	22	31,333
	小計	112	146,808
農業用施設	ため池	1	1,757
	頭首工	1	7,677
	水路	28	74,296
	道路	43	73,564
	橋梁	0	0
	農地保全	0	0
	揚水機	0	0
	小計	73	157,294
その他			
合 計		185	304,102

(ウ) 営農施設

区 分	被害量(箇所)	被害額(単位:千円)
耕種・園芸関係施設	512	109,987
畜産関係施設	60	19,513
その他	12	4,992
合 計	584	134,492

(エ) 林地及び林業用施設

区 分		被害量(箇所)	被害額(単位:千円)
林道	路面	58	375,319
治山	林地	15	416,750
	施設	3	613,109
林産施設	製材工場等	1	200
特用林産施設	ビニルハウス	0	0
	人口ほだ場	2	5,500
	その他	0	0
合 計		79	1,410,878

(オ) 水産施設

区 分		被害量(箇所)	被害額(単位:千円)
漁船	動力船	3	130
漁具	小型定置網等	0	0
水産施設	漁港	0	0
	海岸	0	0
	消波堤・浮消波	0	0
	漁業用施設	0	0
	共同利用施設	7	4,914
	非共同利用施設	0	0
	養殖施設	0	0
合 計		10	5,044

(カ) 教育施設

区 分		被害量(箇所)	被害額(単位:千円)
公立	小学校	2	4,474
	中学校	1	14,500
	高等学校	33	14,421
	特殊学校	3	1,256
	その他	1	29
	小計	40	34,680
私立	幼稚園	0	0
	小学校	0	0
	中学校	2	150
	高等学校	12	8,308
	特殊学校	0	0
	その他	0	0
	小計	14	8,458
合 計		54	43,138

(キ) 商工施設

区 分		被害量(箇所)	被害額(単位:千円)
商業		0	0
工業		0	0
その他		1	3,000
合 計		1	3,000

(ク) 通信施設

区 分		被害量	被害額(単位:千円)
市内電話部門	電柱(本)	5	
	SDワイヤー(m)	0	
	市内ケーブル(m)	50	
	引込線(件)	1	
	屋内線(件)	0	
	電話機端末機器(個)	0	
合 計			1,117

(ケ) 電力施設

区 分		被害量(箇所)	被害額(単位:千円)
一般電気	電柱	1	3
	配電設備	390	28,817
	発電設備	7	15,764
	送電設備	0	0
	充電設備	1820	1,820
	その他	0	0
合 計		2218	46,404

(コ) 鉄道施設

路 線		被害量(箇所)	被害額(単位:千円)
工務・電気設備	日豊本線	10	5,700
	日南線	8	8,180
合 計		18	13,880

(サ) 都市施設

区 分		被害量(箇所)	被害額(単位:千円)
下水道施設		0	0
公園施設		1	6,854
合 計		0	0

(シ) 衛生関係施設

区 分		被害量(箇所)	被害額(単位:千円)
上水道施設		0	0
合 計		0	0

(ス) その他の施設

区 分		被害量(箇所)	被害額(単位:千円)
県有施設		9	8,840
社会福祉施設		0	0
医療施設		0	0
社会援護施設		0	0
高齢者福祉施設・老人保健施設		0	0
障害者福祉施設		0	0
児童・母子・婦人等福祉施設		0	0
一般廃棄物処理施設(含 し尿処理施設)		0	0
自然公園・自然遊歩道		0	0
公営住宅		0	0
県企業局施設		0	0
合 計		9	8,840

(2) 生産物被害

(ア) 農産物・樹体

区 分	被害面積(ha)	被害額(単位:千円)
水陸稲	6,945.52	952,592
雑穀・いも・豆類	201.28	437
野菜	2,381.01	1,400,990
果樹	746.14	372,157
工芸作物	772.47	622,824
飼料用作物	1,311.42	9,890
花き	8.01	13,985
その他	0.00	0
樹体	1.02	550
合 計	12,366.87	3,373,425

(イ) 畜産物

区 分	被害量(頭・羽)	被害額(単位:千円)
肉用牛	0	0
ブロイラー	0	0
その他	0	0
合 計	0	0

(ウ) 水産物

種 別	被害量(尾)	被害額(単位:千円)
養殖物(カンパチ)	100	300
合 計	100	300

(エ) 林産物

区 分	被害量	被害額(単位:千円)
特用樹	0	0
きのこ類	0	0
合 計	0	0

4 市町村別・区分別被害額

区分 市町村	施 設 物									
	公共 土木施設	農地及び 農業用施設	営農施設	林地及び 林業用施設	水産施設	教育施設	商工施設	通信施設	電力施設	鉄道施設
宮崎市	112,165	12,542	22,817	585,032	0	7,097	0	0	3,554	0
都城市	53,861	33,286	10,870	80,000	0	26,129	0	0	5,786	0
延岡市	33,113	0	6,479	62,022	330	2,480	0	0	3,182	0
日南市	181,258	10,838	14,021	25,950	1,884	922	0	0	3,037	0
小林市	28,967	21,408	650	104,285	0	0	0	0	4,090	0
日向市	191,172	41,034	4,247	6,329	0	1,900	0	0	2,690	0
串間市	383,376	67,272	15,966	0	0	0	3,000	0	340	0
西都市	49,165	0	1,117	115,855	0	217	0	0	2,407	0
えびの市	19,781	6,911	6,715	99,077	0	0	0	0	1,190	0
三股町	0	0	0	0	0	474	0	0	13	0
高原町	4,666	7,476	3,150	0	0	0	0	0	6	0
国富町	0	7,077	7,196	0	0	0	0	0	42	0
綾町	47,808	2,142	0	0	0	0	0	0	0	0
高鍋町	0	0	4,089	0	0	1,498	0	0	670	0
新富町	0	0	6,347	0	0	0	0	0	780	0
西米良村	75,899	0	0	0	0	0	0	0	248	0
木城町	0	2,651	678	1,458	0	0	0	0	102	0
川南町	0	0	4,245	0	100	0	0	0	212	0
都農町	3,428	0	3,933	0	30	0	0	0	2,094	0
門川町	18,373	0	1,350	0	2,700	1,931	0	0	146	0
諸塚村	35,704	11,303	1,341	76,079	0	0	0	0	1,454	0
椎葉村	266,911	6,522	1,732	65,290	0	0	0	0	10,150	0
美郷町	23,580	9,293	1,629	143,303	0	0	0	0	3,956	0
高千穂町	27,232	18,231	14,652	7,979	0	490	0	0	235	0
日之影町	48,902	40,439	765	20,322	0	0	0	0	20	0
五ヶ瀬町	29,614	5,677	503	17,897	0	69	0	0	0	0
(県内一円)	0	0	0	0	0	0	0	1,117	0	13,880
合計	1,634,975	304,102	134,492	1,410,878	5,044	43,207	3,000	1,117	46,404	13,880

市町村ごとで区分不能なものについては、「(県内一円)」で計上した。

				生産物					合計
都市施設	衛生 関係施設	その他 の施設	小計	農産物・ 樹体	畜産物	水産物	林産物	小計	
6,854	0	3,972	754,033	870,392	0	0	0	870,392	1,624,425
0	0	2,140	212,072	54,628	0	0	0	54,628	266,700
0	0	0	107,606	28,505	0	0	0	28,505	136,111
0	0	0	237,910	324,940	0	0	0	324,940	562,850
0	0	2,039	161,439	386,859	0	0	0	386,859	548,298
0	0	469	247,841	79,775	0	0	0	79,775	327,616
0	0	0	469,954	655,602	0	0	0	655,602	1,125,556
0	0	0	168,761	173,727	0	0	0	173,727	342,488
0	0	0	133,674	210,618	0	0	0	210,618	344,292
0	0	0	487	5,006	0	0	0	5,006	5,493
0	0	0	15,298	33,127	0	0	0	33,127	48,425
0	0	0	14,315	105,256	0	0	0	105,256	119,571
0	0	0	49,950	11,983	0	0	0	11,983	61,933
0	0	0	6,257	44,908	0	0	0	44,908	51,165
0	0	0	7,127	68,267	0	0	0	68,267	75,394
0	0	0	76,147	7,668	0	0	0	7,668	83,815
0	0	0	4,889	571	0	0	0	571	5,460
0	0	220	4,777	63,660	0	0	0	63,660	68,437
0	0	0	9,485	42,506	0	0	0	42,506	51,991
0	0	0	24,500	31,271	0	300	0	31,571	56,071
0	0	0	125,881	600	0	0	0	600	126,481
0	0	0	350,605	2,402	0	0	0	2,402	353,007
0	0	0	181,761	3,648	0	0	0	3,648	185,409
0	0	0	68,819	110,164	0	0	0	110,164	178,983
0	0	0	110,448	53,732	0	0	0	53,732	164,180
0	0	0	53,760	3,610	0	0	0	3,610	57,370
0	0	0	14,997	0	0	0	0	0	14,997
6,854	0	8,840	3,612,793	3,373,425	0	300	0	3,373,725	6,986,518

5 激甚災害の指定状況

種 別	災 害 名	指 定 年 月 日	原 因	適 用 措 置								対 象 区 域	
				3 ・ 4 条	5 条	6 条	12 条	16 条	17 条	19 条	24 条		
局地激甚災害	6月2日から7月26日までの豪雨及び暴風雨(台風第9号、第11号及び第12号)	H28.3.8	台風										椎葉村
激甚災害(本激)	6月2日から7月26日までの豪雨及び暴風雨(台風第9号、第11号及び第12号)	H27.8.25	梅雨前線 台風										宮崎市 都城市 延岡市 日南市 小林市 串間市 えびの市 西都市 高原町 国富町 綾町 木城町 諸塚村 椎葉村 美郷町 高千穂町 日之影町 五ヶ瀬町
局地激甚災害	8月24日から同月26日までの暴風雨(台風第15号)	H28.3.8	台風										諸塚村 椎葉村

表中の適用措置は、激甚災害法(激甚災害に対処するための特別の財政援助等に関する法律)に基づく次の措置である。

第3、4条:公共土木施設災害復旧事業等に関する特別の財政援助

第5条:農地等の災害復旧事業等に係る補助の特別措置

第6条:農林水産業共同利用施設災害復旧事業費の補助の特例

第12条:中小企業信用保険法による災害関係保証の特例

第16条:公立社会教育施設災害復旧事業に対する補助

第17条:私立学校施設災害復旧事業に対する補助

第19条:市町村が施行する感染症予防事業に関する負担の特例

第24条:小災害債に係る元利償還金の基準財政需要額への算入等

第3章 個別災害

1 平成 26 年 8 月 9 日から平成 27 年 4 月 29 日にかけての地すべり

- (1) 被害概況（市町村別・区分別内訳）
 - ア 被害概況
 - イ 施設物被害

(1) 被害概況(市町村別・区分別内訳)

H26.8.9～H27.4.29地すべり

ア 被害概況

区分 市町村	施 設 物									
	公共 土木施設	農地及び 農業用施設	営農施設	林地及び 林業用施設	水産施設	教育施設	商工施設	通信施設	電力施設	鉄道施設
宮崎市	78,175									
都城市										
延岡市										
日南市										
小林市										
日向市										
串間市										
西都市										
えびの市										
三股町										
高原町										
国富町										
綾町										
高鍋町										
新富町										
西米良村										
木城町										
川南町										
都農町										
門川町										
諸塚村										
椎葉村										
美郷町										
高千穂町										
日之影町										
五ヶ瀬町										
(県内一円)										

合計	78,175	0	0	0	0	0	0	0	0	0
----	--------	---	---	---	---	---	---	---	---	---

イ 施設物被害
公共土木施設

H26.8.9 ~ H27.4.29地すべり

被害区分	県工事分																小計	
	河川		海岸		砂防		地すべり		急傾斜		道路		橋梁		港湾			
市町村名	箇所	被害額	箇所	被害額	箇所	被害額	箇所	被害額	箇所	被害額	箇所	被害額	箇所	被害額	箇所	被害額	箇所	被害額
宮崎市																	0	0
都城市																	0	0
延岡市																	0	0
日南市																	0	0
小林市																	0	0
日向市																	0	0
串間市																	0	0
西都市																	0	0
えびの市																	0	0
三股町																	0	0
高原町																	0	0
国富町																	0	0
綾町																	0	0
高鍋町																	0	0
新富町																	0	0
西米良村																	0	0
木城町																	0	0
川南町																	0	0
都農町																	0	0
門川町																	0	0
諸塚村																	0	0
椎葉村																	0	0
美郷町																	0	0
高千穂町																	0	0
日之影町																	0	0
五ヶ瀬町																	0	0
計	0	0	0	0	0	0	0	0	0	0	0	0	0	0	0	0	0	0

2 平成27年4月9日から11日にかけての大雨

- (1) 気象状況
 - ア 気象概況・地上天気図
 - イ 降水量
 - ウ 降水量分布図

- (2) 被害状況（市町村別・区分別内訳）
 - ア 被害概況
 - イ 施設物被害

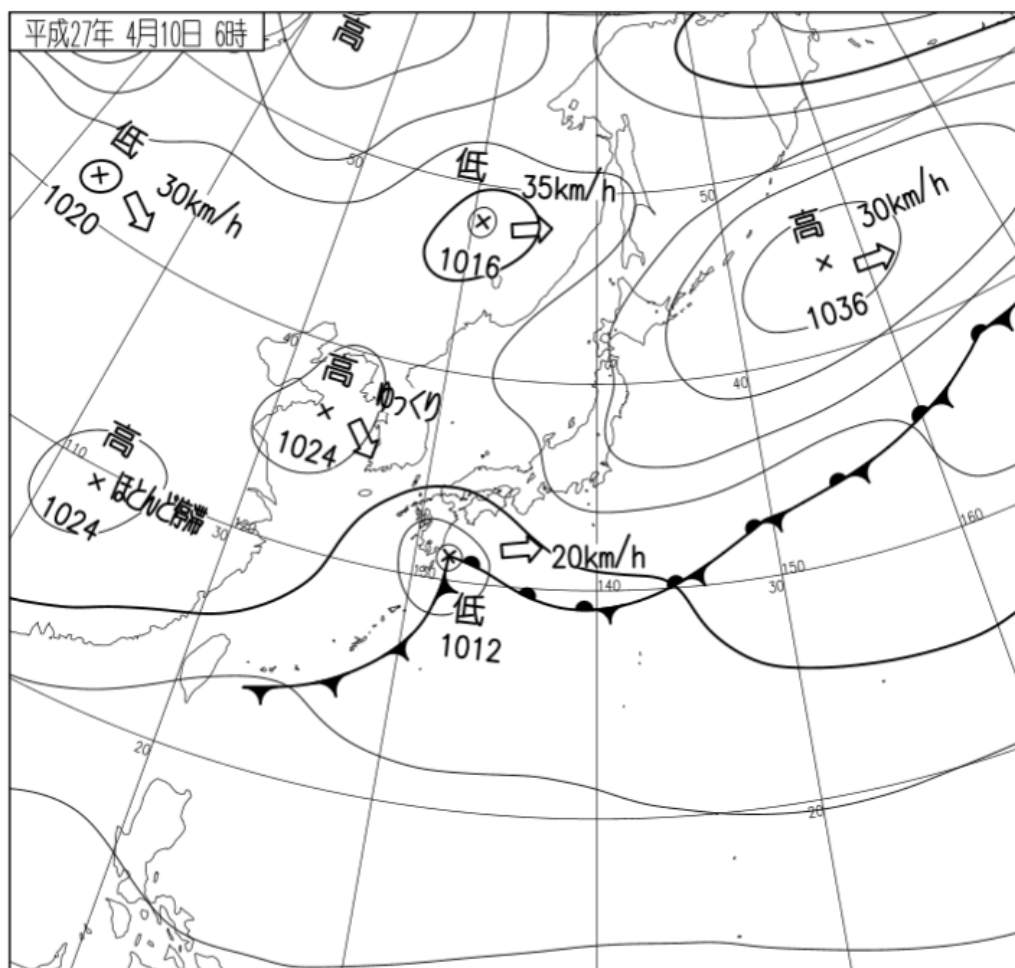
(1) 気象状況

ア. 気象概況（4月9日から11日にかけての大雨）

九州の南～南東海上を前線上の低気圧が通過して、大気的不安定な状態が続いた。

このため、宮崎県の平野部では、100mmを超える大雨となったところが多くなり、日向で234.0mm、都農で204.5mm、青島で162.5mm、延岡で123.5mm、赤江で118.5mm、高鍋で115.0mmを観測した。

(地上天気図)



平成27年4月10日06時

イ. 降水量

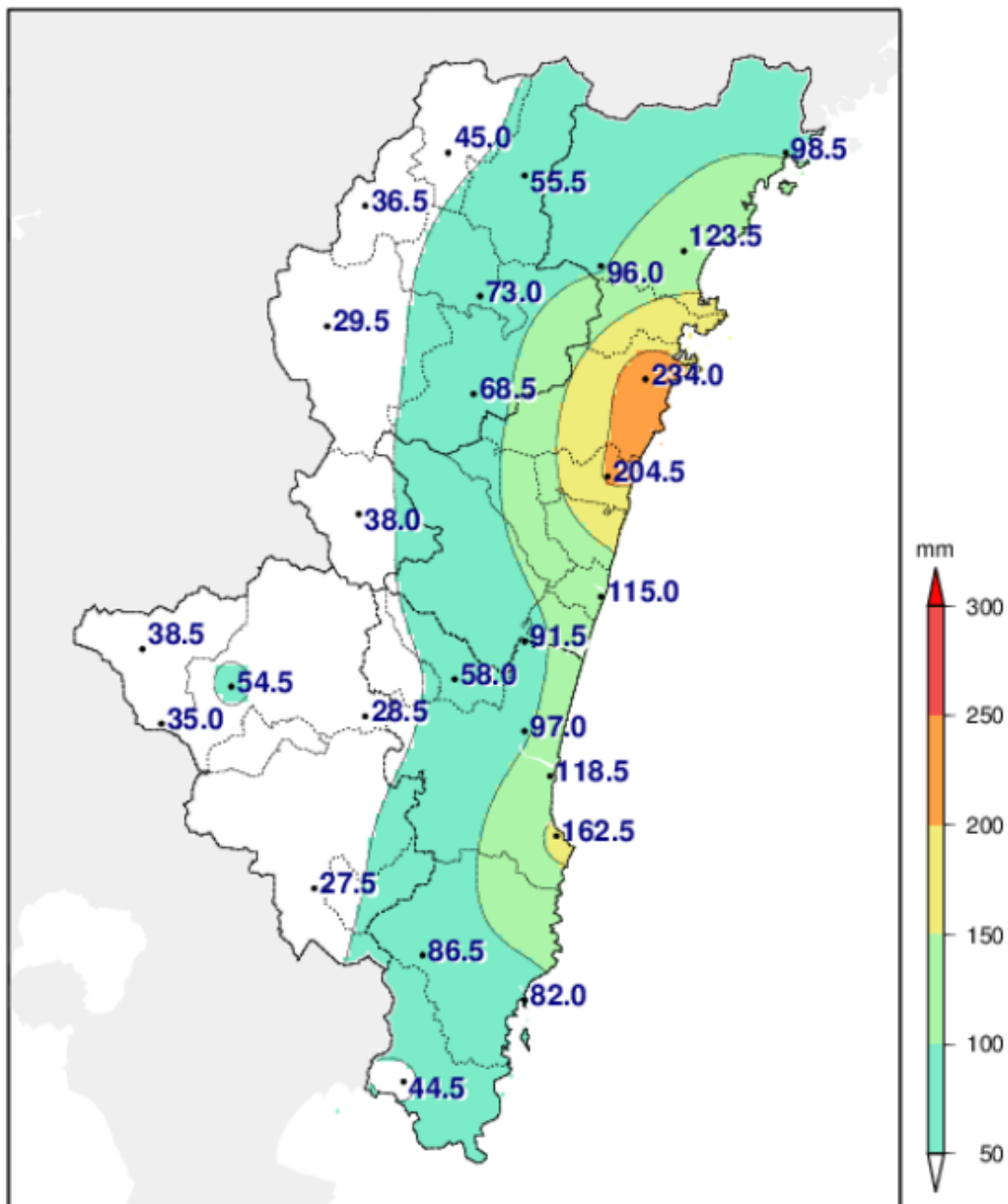
平成27年4月9日～11日

単位mm

観測所名	日降水量			合計	最大1時間降水量	
	9日	10日	11日		降水量	時 分
延岡	18.0	105.5	0.0	123.5	25.5	10日 04時 16分
都城	7.5	20.0	0.0	27.5	8.5	10日 05時 15分
宮崎	36.0	61.0	0.0	97.0	16.0	10日 02時 10分
油津	33.0	49.0	0.0	82.0	25.0	10日 04時 38分
高千穂	9.5	35.5	0.0	45.0	8.5	10日 04時 23分
古江	6.5	92.0	0.0	98.5	19.5	10日 03時 07分
鞍岡	4.0	32.0	0.5	36.5	5.5	10日 04時 07分
日之影	14.5	41.0	0.0	55.5	9.0	10日 05時 02分
諸塚	20.0	53.0	0.0	73.0	9.5	10日 04時 01分
北方	23.0	73.0	0.0	96.0	14.5	10日 04時 31分
椎葉	7.5	22.0	0.0	29.5	4.0	10日 03時 49分
日向	32.5	201.5	0.0	234.0	45.0	10日 04時 02分
神門	20.5	48.0	0.0	68.5	10.5	10日 03時 54分
西米良	14.0	24.0	0.0	38.0	6.0	10日 03時 19分
都農	32.5	172.0	0.0	204.5	36.5	10日 03時 14分
高鍋	50.5	64.5	0.0	115.0	35.0	10日 00時 11分
加久藤	8.0	30.5	0.0	38.5	9.0	10日 06時 39分
西都	35.5	56.0	0.0	91.5	16.0	10日 02時 32分
えびの	7.0	28.0	0.0	35.0	5.5	10日 02時 26分
小林	16.5	38.0	0.0	54.5	7.5	10日 02時 52分
野尻	11.5	17.0	0.0	28.5	5.5	10日 05時 34分
国富	18.5	39.5	0.0	58.0	9.0	10日 05時 23分
青島	52.0	110.5	0.0	162.5	31.0	10日 05時 51分
赤江	44.0	74.5	0.0	118.5	19.0	10日 01時 30分
深瀬	28.5	58.0	0.0	86.5	16.5	10日 02時 18分
串間	15.5	29.0	0.0	44.5	12.0	10日 04時 19分

ウ. 降水量分布図

平成27年4月9日～11日までの総降水量 (mm)



(2) 被害概況(市町村別・区分別内訳)

4.9～4.11大雨

ア 被害概況

区分 市町村	施 設 物									
	公共 土木施設	農地及び 農業用施設	営農施設	林地及び 林業用施設	水産施設	教育施設	商工施設	通信施設	電力施設	鉄道施設
宮崎市										
都城市										
延岡市										
日南市										
小林市										
日向市	27,654									
串間市										
西都市										
えびの市										
三股町										
高原町										
国富町										
綾町										
高鍋町										
新富町										
西米良村										
木城町										
川南町										
都農町										
門川町										
諸塚村										
椎葉村										
美郷町										
高千穂町										
日之影町										
五ヶ瀬町										
(県内一円)										

合計	27,654	0	0	0	0	0	0	0	0	0
----	--------	---	---	---	---	---	---	---	---	---

				生産物					合計
都市施設	衛生 関係施設	その他 の施設	小計	農産物・ 樹体	畜産物	水産物	林産物	小計	
			0					0	0
			0					0	0
			0					0	0
			0					0	0
			0					0	0
			27,654					0	27,654
			0					0	0
			0					0	0
			0					0	0
			0					0	0
			0					0	0
			0					0	0
			0					0	0
			0					0	0
			0					0	0
			0					0	0
			0					0	0
			0					0	0
			0					0	0
			0					0	0
			0					0	0
			0					0	0
			0					0	0
			0					0	0
			0					0	0
			0					0	0
			0					0	0
			0					0	0
			0					0	0

0	0	0	27,654	0	0	0	0	0	27,654
---	---	---	--------	---	---	---	---	---	--------

イ 施設物被害
 公共土木施設

被害区分	県工事分																小計	
	河川		海岸		砂防		地すべり		急傾斜		道路		橋梁		港湾		箇所	被害額
市町村名	箇所	被害額	箇所	被害額	箇所	被害額	箇所	被害額	箇所	被害額	箇所	被害額	箇所	被害額	箇所	被害額	箇所	被害額
宮崎市																	0	0
都城市																	0	0
延岡市																	0	0
日南市																	0	0
小林市																	0	0
日向市											2	27,654					2	27,654
串間市																	0	0
西都市																	0	0
えびの市																	0	0
三股町																	0	0
高原町																	0	0
国富町																	0	0
綾町																	0	0
高鍋町																	0	0
新富町																	0	0
西米良村																	0	0
木城町																	0	0
川南町																	0	0
都農町																	0	0
門川町																	0	0
諸塚村																	0	0
椎葉村																	0	0
美郷町																	0	0
高千穂町																	0	0
日之影町																	0	0
五ヶ瀬町																	0	0
計	0	0	0	0	0	0	0	0	0	0	2	27,654	0	0	0	0	2	27,654

4.9 ~ 4.11大雨

被害額(単位:千円)

市町村工事分																合 計			
河 川		海 岸		砂 防		地すべり		急傾斜		道 路		橋 梁		港 湾		小 計		箇所	被害額
箇所	被害額	箇所	被害額	箇所	被害額	箇所	被害額	箇所	被害額	箇所	被害額	箇所	被害額	箇所	被害額	箇所	被害額		
																0	0	0	0
																0	0	0	0
																0	0	0	0
																0	0	0	0
																0	0	0	0
																0	0	2	27,654
																0	0	0	0
																0	0	0	0
																0	0	0	0
																0	0	0	0
																0	0	0	0
																0	0	0	0
																0	0	0	0
																0	0	0	0
																0	0	0	0
																0	0	0	0
																0	0	0	0
																0	0	0	0
																0	0	0	0
																0	0	0	0
																0	0	0	0
																0	0	0	0
																0	0	0	0
0	0	0	0	0	0	0	0	0	0	0	0	0	0	0	0	0	0	2	27,654

3 平成 27 年 4 月 30 日から 5 月 1 日にかけての大雨

- (1) 気象状況
 - ア 気象概況・地上天気図
 - イ 降水量
 - ウ 降水量分布図

- (2) 被害状況（市町村別・区分別内訳）
 - ア 被害概況
 - イ 施設物被害

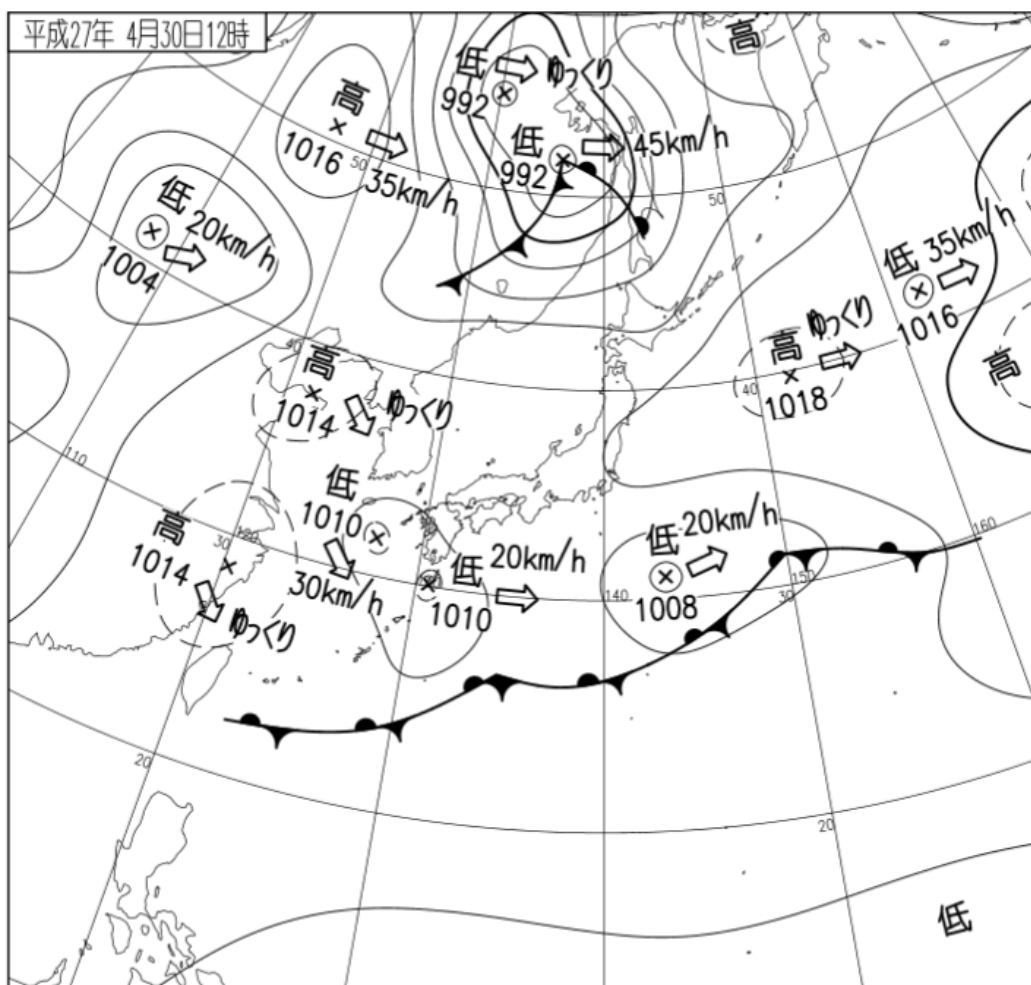
(1) 気象状況

ア. 気象概況（4月30日から5月1日にかけての大雨）

種子島・屋久島付近を低気圧がゆっくりとした動きで通過したため、大気的不安定な状態が続いた。

このため、宮崎県の南部平野部の一部で、総降水量が100mmを超える大雨となり、油津で120.0mm、串間で122.0mmを観測した。

(地上天気図)



平成27年4月30日12時

イ. 降水量

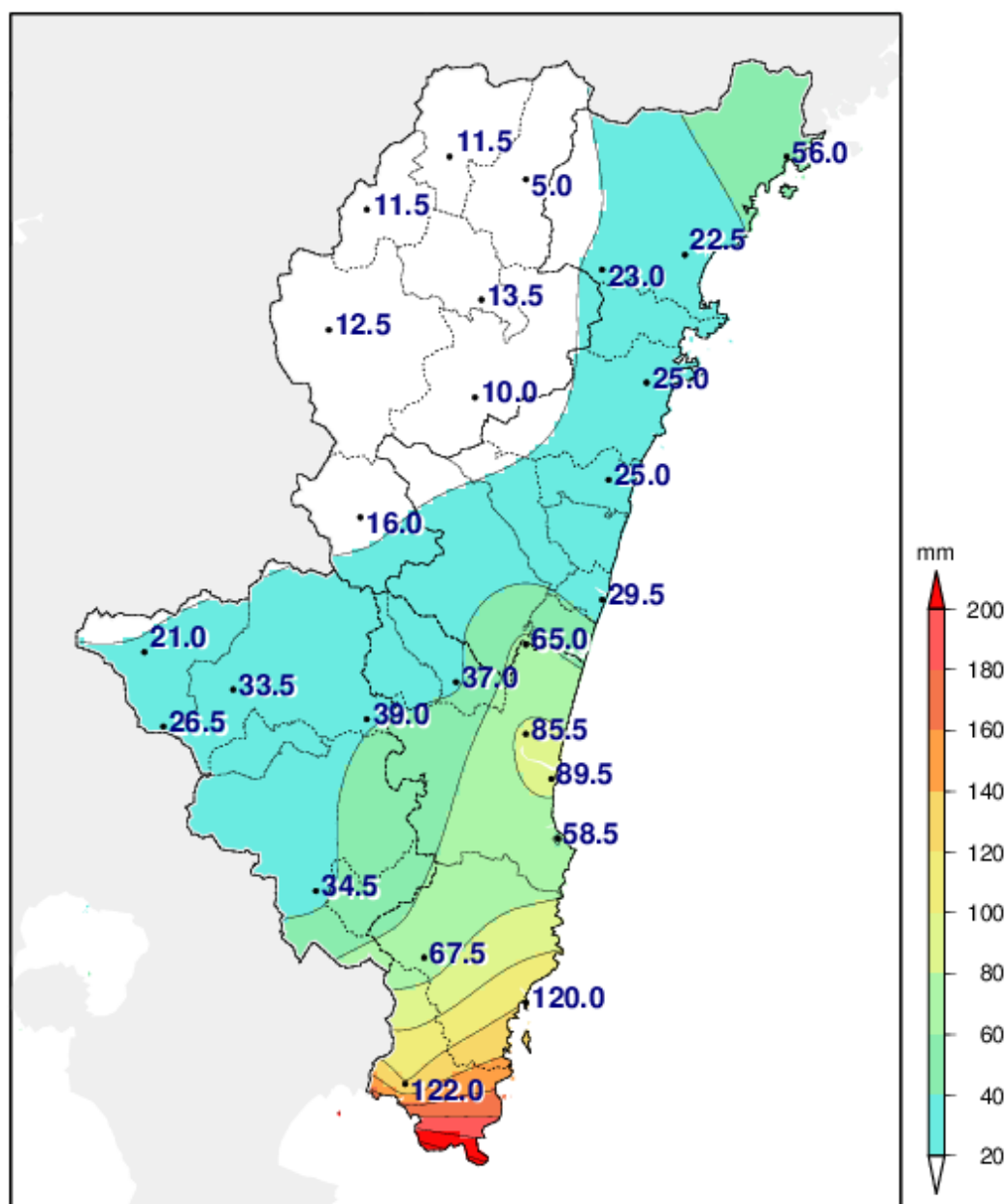
平成27年4月30日～5月1日

単位mm

観測所名	日降水量		合計	最大1時間降水量	
	4月30日	5月1日		降水量	時 分
延岡	22.0	0.5	22.5	4.5	30日 11時 10分
都城	30.5	4.0	34.5	21.0	30日 07時 30分
宮崎	85.5	0.0	85.5	24.5	30日 08時 43分
油津	118.5	1.5	120.0	30.0	30日 22時 37分
高千穂	11.0	0.5	11.5	7.0	30日 08時 21分
古江	56.0	0.0	56.0	13.5	30日 09時 45分
鞍岡	11.5	0.0	11.5	10.0	30日 07時 51分
日之影	4.5	0.5	5.0	2.0	30日 07時 48分
諸塚	13.0	0.5	13.5	8.5	30日 07時 54分
北方	22.5	0.5	23.0	5.0	30日 13時 34分
椎葉	12.0	0.5	12.5	7.5	30日 07時 00分
日向	25.0	0.0	25.0	12.5	30日 10時 01分
神門	10.0	0.0	10.0	4.0	30日 07時 38分
西米良	15.5	0.5	16.0	8.0	30日 06時 38分
都農	24.5	0.5	25.0	6.0	30日 12時 01分
高鍋	29.5	0.0	29.5	7.5	30日 09時 41分
加久藤	20.5	0.5	21.0	10.5	30日 07時 08分
西都	65.0	0.0	65.0	34.0	30日 09時 07分
えびの	24.0	2.5	26.5	7.0	30日 07時 06分
小林	30.5	3.0	33.5	16.0	30日 07時 45分
野尻	36.5	2.5	39.0	15.0	30日 23時 50分
国富	35.5	1.5	37.0	10.5	30日 08時 56分
青島	57.0	1.5	58.5	24.5	30日 10時 25分
赤江	84.5	5.0	89.5	33.5	30日 10時 10分
深瀬	58.0	9.5	67.5	11.5	30日 16時 21分
串間	107.5	14.5	122.0	36.5	30日 11時 22分

ウ. 降水量分布図

平成27年4月30日～5月1日までの総降水量 (mm)



(2) 被害概況(市町村別・区分別内訳)

4.30～5.1大雨

ア 被害概況

区分 市町村	施 設 物									
	公共 土木施設	農地及び 農業用施設	営農施設	林地及び 林業用施設	水産施設	教育施設	商工施設	通信施設	電力施設	鉄道施設
宮崎市										
都城市										
延岡市										
日南市				2,250						
小林市										
日向市										
串間市	80,519	7,677								
西都市										
えびの市										
三股町										
高原町										
国富町										
綾町										
高鍋町										
新富町										
西米良村										
木城町										
川南町										
都農町										
門川町										
諸塚村										
椎葉村										
美郷町										
高千穂町										
日之影町										
五ヶ瀬町										
(県内一円)										
合計	80,519	7,677	0	2,250	0	0	0	0	0	0

				生 産 物					合 計
都市施設	衛生関係施設	その他の施設	小計	農産物・樹体	畜産物	水産物	林産物	小計	
			0					0	0
			0					0	0
			0					0	0
			2,250					0	2,250
			0					0	0
			0					0	0
			88,196					0	88,196
			0					0	0
			0					0	0
			0					0	0
			0					0	0
			0					0	0
			0					0	0
			0					0	0
			0					0	0
			0					0	0
			0					0	0
			0					0	0
			0					0	0
			0					0	0
			0					0	0
			0					0	0
			0					0	0
			0					0	0
			0					0	0
			0					0	0
			0					0	0
			0					0	0
			0					0	0
			0					0	0

0	0	0	90,446	0	0	0	0	0	0	90,446
---	---	---	--------	---	---	---	---	---	---	--------

イ 施設物被害
公共土木施設

被害区分	県工事分																小計	
	河川		海岸		砂防		地すべり		急傾斜		道路		橋梁		港湾		箇所	被害額
市町村名	箇所	被害額	箇所	被害額	箇所	被害額	箇所	被害額	箇所	被害額	箇所	被害額	箇所	被害額	箇所	被害額	箇所	被害額
宮崎市																	0	0
都城市																	0	0
延岡市																	0	0
日南市																	0	0
小林市																	0	0
日向市																	0	0
串間市	3	80,519															3	80,519
西都市																	0	0
えびの市																	0	0
三股町																	0	0
高原町																	0	0
国富町																	0	0
綾町																	0	0
高鍋町																	0	0
新富町																	0	0
西米良村																	0	0
木城町																	0	0
川南町																	0	0
都農町																	0	0
門川町																	0	0
諸塚村																	0	0
椎葉村																	0	0
美郷町																	0	0
高千穂町																	0	0
日之影町																	0	0
五ヶ瀬町																	0	0
計	3	80,519	0	0	0	0	0	0	0	0	0	0	0	0	0	0	3	80,519

イ 施設物被害
 農地及び農業用施設

区分 市町村名	農 地						た め 池						頭 首 工		水 路	
	田		畑		小 計		た め 池		頭 首 工		水 路		水 路			
	箇所	被害額	箇所	被害額	箇所	被害額	箇所	被害額	箇所	被害額	箇所	被害額	箇所	被害額		
宮崎市					0	0										
都城市					0	0										
延岡市					0	0										
日南市					0	0										
小林市					0	0										
日向市					0	0										
串間市					0	0			1	7,677						
西都市					0	0										
えびの市					0	0										
三股町					0	0										
高原町					0	0										
国富町					0	0										
綾町					0	0										
高鍋町					0	0										
新富町					0	0										
西米良村					0	0										
木城町					0	0										
川南町					0	0										
都農町					0	0										
門川町					0	0										
諸塚村					0	0										
椎葉村					0	0										
美郷町					0	0										
高千穂町					0	0										
日之影町					0	0										
五ヶ瀬町					0	0										
計	0	0	0	0	0	0	0	0	1	7,677	0	0	0	0		

林地及び林業用施設

被害額(単位:千円)

市町村名	林道		治山				林産施設		特用林産施設						合計	
	路面		林地		施設		製材工場		ビニルハウス		人工ほだ場		その他		箇所	被害額
	箇所	被害額	箇所	被害額	箇所	被害額	箇所	被害額	箇所	被害額	箇所	被害額	箇所	被害額		
宮崎市															0	0
都城市															0	0
延岡市															0	0
日南市			1	2,250											1	2,250
小林市															0	0
日向市															0	0
串間市															0	0
西都市															0	0
えびの市															0	0
三股町															0	0
高原町															0	0
国富町															0	0
綾町															0	0
高鍋町															0	0
新富町															0	0
西米良村															0	0
木城町															0	0
川南町															0	0
都農町															0	0
門川町															0	0
諸塚村															0	0
椎葉村															0	0
美郷町															0	0
高千穂町															0	0
日之影町															0	0
五ヶ瀬町															0	0
計	0	0	1	2,250	0	0	0	0	0	0	0	0	0	0	1	2,250

4 平成 27 年 6 月 2 日から 4 日にかけての梅雨前線による大雨

- (1) 気象状況
 - ア 気象概況・地上天気図
 - イ 降水量
 - ウ 降水量分布図

- (2) 被害概況（市町村別・区分別内訳）
 - ア 被害概況
 - イ 施設物被害

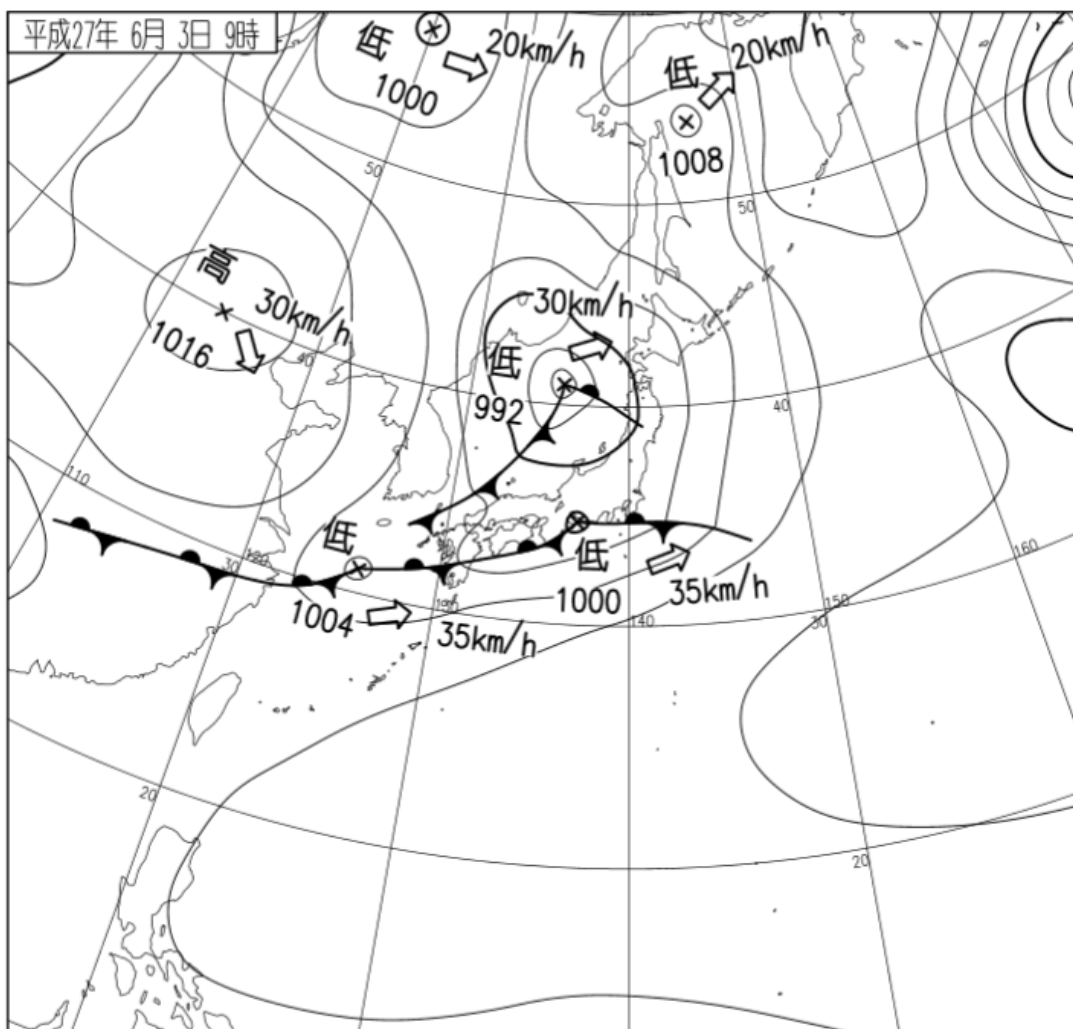
(1) 気象状況

ア. 気象概況（6月2日から4日にかけての梅雨前線の大雨）

東シナ海の低気圧から九州南部にのびる梅雨前線の活動が活発となった。

このため、宮崎県の山沿いを中心に大雨となり、3日の日降水量が加久藤で209.5mm、えびので186.0mm、椎葉で139.0mm、西米良で121.5mm、国富で101.0mmを観測した。

(地上天気図)



平成27年6月3日09時

イ. 降水量

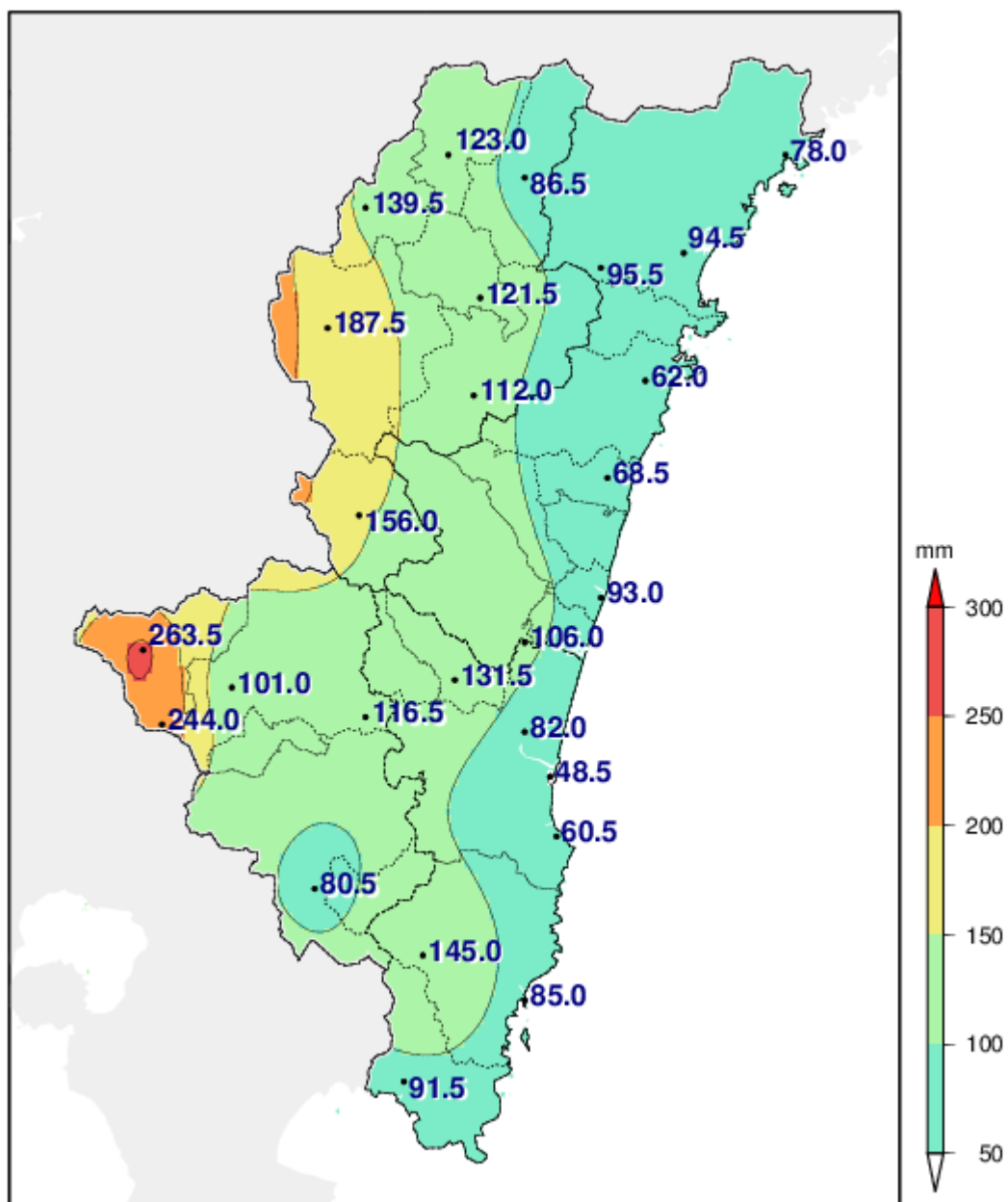
平成27年6月2日～4日

単位mm

観測所名	日降水量			合計	最大1時間降水量	
	2日	3日	4日		降水量	時 分
延岡	31.5	63.0	0.0	94.5	15.0	3日 10時27分
都城	38.0	42.5	0.0	27.5	11.0	3日 14時06分
宮崎	37.5	44.5	0.0	82.0	17.5	3日 15時38分
油津	55.0	30.0	0.0	85.0	29.5	2日 21時16分
高千穂	40.5	82.5	0.0	123.0	16.5	3日 10時49分
古江	29.5	48.5	0.0	78.0	19.0	3日 11時38分
鞍岡	44.5	95.0	0.0	139.5	19.5	2日 22時15分
日之影	35.0	51.5	0.0	86.5	11.0	3日 11時09分
諸塚	45.0	76.5	0.0	121.5	19.0	3日 09時49分
北方	30.5	65.0	0.0	95.5	16.0	3日 10時07分
椎葉	48.5	139.0	0.0	187.5	29.5	3日 09時35分
日向	14.5	47.5	0.0	62.0	9.5	3日 10時38分
神門	31.0	81.0	0.0	112.0	23.5	3日 10時17分
西米良	34.5	121.5	0.0	156.0	25.5	3日 10時30分
都農	16.0	52.5	0.0	68.5	11.5	3日 11時15分
高鍋	18.5	74.5	0.0	93.0	22.0	3日 15時45分
加久藤	54.0	209.5	0.0	263.5	64.0	3日 07時25分
西都	25.5	80.5	0.0	106.0	28.5	3日 15時27分
えびの	58.0	186.0	0.0	244.0	35.5	3日 12時40分
小林	23.5	77.5	0.0	101.0	19.5	3日 14時33分
野尻	29.5	87.0	0.0	116.5	25.5	3日 15時05分
国富	30.5	101.0	0.0	131.5	28.5	3日 15時21分
青島	42.5	18.0	0.0	60.5	18.0	2日 22時13分
赤江	25.5	23.0	0.0	48.5	9.5	2日 21時31分
深瀬	71.5	73.5	0.0	145.0	33.0	3日 15時07分
串間	59.5	32.0	0.0	91.5	30.0	2日 21時06分

ウ. 降水量分布図

平成27年6月2日～4日までの総降水量 (mm)



(2) 被害概況(市町村別・区分別内訳)

6.2～6.4梅雨前線 大雨

ア 被害概況

区分 市町村	施 設 物									
	公共 土木施設	農地及び 農業用施設	営農施設	林地及び 林業用施設	水産施設	教育施設	商工施設	通信施設	電力施設	鉄道施設
宮崎市										
都城市										
延岡市				6,100						
日南市	31,221									
小林市										
日向市										
串間市										
西都市				11,911						
えびの市		3,866		26,077						
三股町										
高原町										
国富町										
綾町										
高鍋町										
新富町										
西米良村	59,177									
木城町										
川南町										
都農町										
門川町										
諸塚村				2,499						
椎葉村				34,070						
美郷町				1,970						
高千穂町		3,007		6,558						
日之影町	4,269	10,381								
五ヶ瀬町		2,993								
(県内一円)										

合計	94,667	20,247	0	89,185	0	0	0	0	0	0
----	--------	--------	---	--------	---	---	---	---	---	---

6.2～6.4梅雨前線 大雨

				生産物					合計
都市施設	衛生 関係施設	その他 の施設	小計	農産物・ 樹体	畜産物	水産物	林産物	小計	
			0					0	0
			0					0	0
			6,100					0	6,100
			31,221					0	31,221
			0					0	0
			0					0	0
			0					0	0
			11,911					0	11,911
			29,943					0	29,943
			0					0	0
			0					0	0
			0					0	0
			0					0	0
			0					0	0
			0					0	0
			0					0	0
			59,177					0	59,177
			0					0	0
			0					0	0
			0					0	0
			0					0	0
			2,499					0	2,499
			34,070					0	34,070
			1,970					0	1,970
			9,565					0	9,565
			14,650					0	14,650
			2,993					0	2,993
			0					0	0
0	0	0	204,099	0	0	0	0	0	204,099

イ 施設物被害
 公共土木施設

被害区分	県工事分																小計	
	河川		海岸		砂防		地すべり		急傾斜		道路		橋梁		港湾		箇所	被害額
市町村名	箇所	被害額	箇所	被害額	箇所	被害額	箇所	被害額	箇所	被害額	箇所	被害額	箇所	被害額	箇所	被害額	箇所	被害額
宮崎市																	0	0
都城市																	0	0
延岡市																	0	0
日南市																	0	0
小林市																	0	0
日向市																	0	0
串間市																	0	0
西都市																	0	0
えびの市																	0	0
三股町																	0	0
高原町																	0	0
国富町																	0	0
綾町																	0	0
高鍋町																	0	0
新富町																	0	0
西米良村											1	29,181					1	29,181
木城町																	0	0
川南町																	0	0
都農町																	0	0
門川町																	0	0
諸塚村																	0	0
椎葉村																	0	0
美郷町																	0	0
高千穂町																	0	0
日之影町																	0	0
五ヶ瀬町																	0	0
計	0	0	0	0	0	0	0	0	0	0	1	29,181	0	0	0	0	1	29,181

農地及び農業用施設

区分 市町村名	農地						農業用施設					
	田		畑		小計		ため池		頭首工		水路	
	箇所	被害額	箇所	被害額	箇所	被害額	箇所	被害額	箇所	被害額	箇所	被害額
宮崎市					0	0						
都城市					0	0						
延岡市					0	0						
日南市					0	0						
小林市					0	0						
日向市					0	0						
串間市					0	0						
西都市					0	0						
えびの市	3	3,148			3	3,148						
三股町					0	0						
高原町					0	0						
国富町					0	0						
綾町					0	0						
高鍋町					0	0						
新富町					0	0						
西米良村					0	0						
木城町					0	0						
川南町					0	0						
都農町					0	0						
門川町					0	0						
諸塚村					0	0						
椎葉村					0	0						
美郷町					0	0						
高千穂町					0	0					1	3,007
日之影町	3	6,518			3	6,518					1	3,863
五ヶ瀬町					0	0						
計	6	9,666	0	0	6	9,666	0	0	0	0	2	6,870

6.2～6.4梅雨前線 大雨

被害額(単位:千円)

農 業 用 施 設										その他		合計	
道 路		橋 梁		農地保全		揚水機		小 計		箇所	被害額	箇所	被害額
箇所	被害額	箇所	被害額	箇所	被害額	箇所	被害額	箇所	被害額				
								0	0			0	0
								0	0			0	0
								0	0			0	0
								0	0			0	0
								0	0			0	0
								0	0			0	0
								0	0			0	0
								0	0			0	0
1	718							1	718			4	3,866
								0	0			0	0
								0	0			0	0
								0	0			0	0
								0	0			0	0
								0	0			0	0
								0	0			0	0
								0	0			0	0
								0	0			0	0
								0	0			0	0
								0	0			0	0
								0	0			0	0
								0	0			0	0
								0	0			0	0
								0	0			0	0
								0	0			0	0
								1	3,007			1	3,007
								1	3,863			4	10,381
2	2,993							2	2,993			2	2,993
3	3,711	0	0	0	0	0	0	5	10,581			11	20,247

林地及び林業用施設

被害額(単位:千円)

市町村名	林道		治山				林産施設		特用林産施設						合計		
	路面		林地		施設		製材工場		ビニルハウス		人工ほだ場		その他		合計		
	箇所	被害額	箇所	被害額	箇所	被害額	箇所	被害額	箇所	被害額	箇所	被害額	箇所	被害額	箇所	被害額	
宮崎市																0	0
都城市																0	0
延岡市	1	6,100														1	6,100
日南市																0	0
小林市																0	0
日向市																0	0
串間市																0	0
西都市	3	11,911														3	11,911
えびの市					1	26,077										1	26,077
三股町																0	0
高原町																0	0
国富町																0	0
綾町																0	0
高鍋町																0	0
新富町																0	0
西米良村																0	0
木城町																0	0
川南町																0	0
都農町																0	0
門川町																0	0
諸塚村	2	2,499														2	2,499
椎葉村	5	34,070														5	34,070
美郷町	1	1,970														1	1,970
高千穂町	2	6,558														2	6,558
日之影町																0	0
五ヶ瀬町																0	0
計	14	63,108	0	0	1	26,077	0	0	0	0	0	0	0	0	0	15	89,185

5 平成 27 年 6 月 5 日の梅雨前線による大雨

- (1) 気象状況
 - ア 気象概況・地上天気図
 - イ 降水量
 - ウ 降水量分布図

- (2) 被害状況（市町村別・区分別内訳）
 - ア 被害概況
 - イ 施設物被害

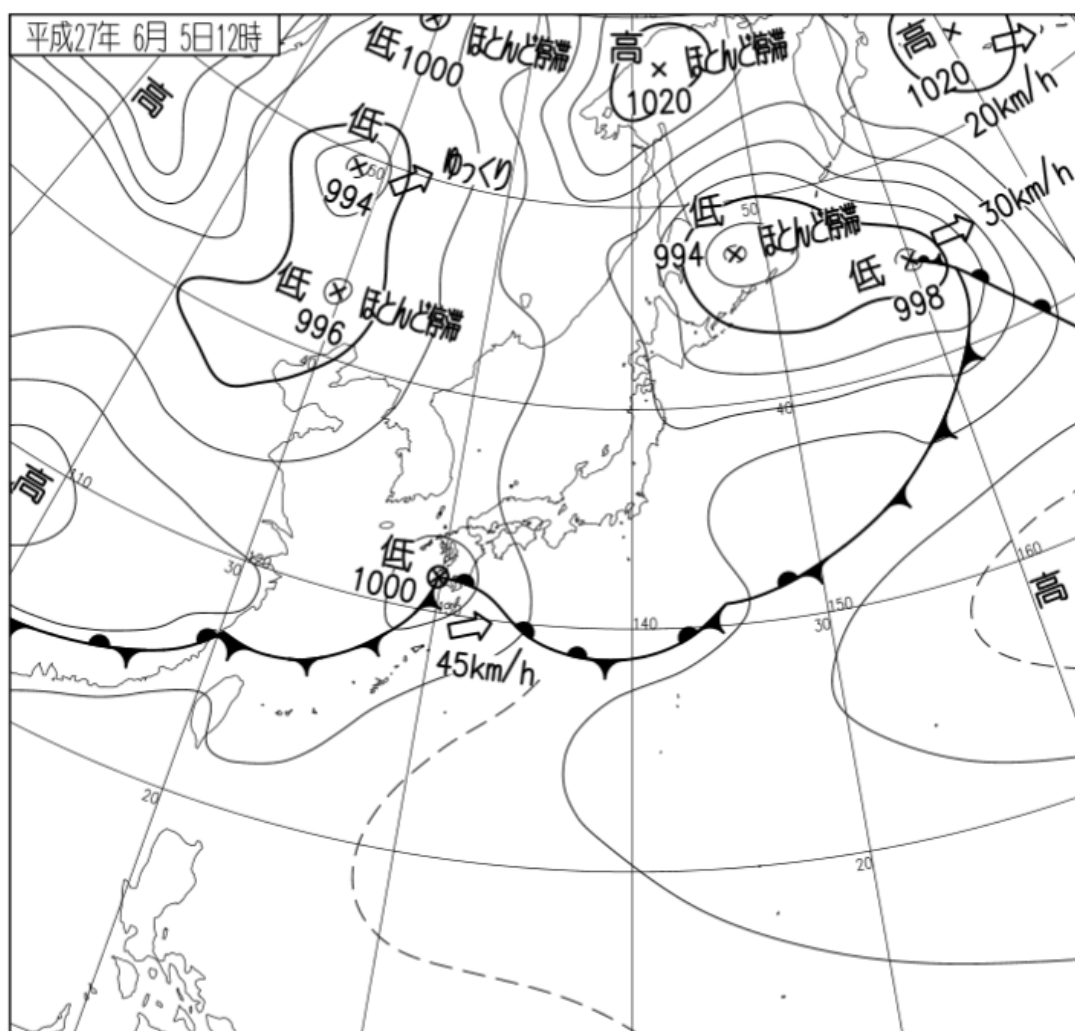
(1) 気象状況

ア. 気象概況（6月5日の梅雨前線の大雨）

梅雨前線上の低気圧が九州南部付近を通過したため、大気の状態が不安定となった。

このため、宮崎県の南部で日降水量が50mmを超えるところが多くなり、串間で99.0mm、油津で87.0mm、深瀬とえびので76.0mm、小林で61.5mm、青島で54.5mm、野尻で52.0mm、都城で51.5mmを観測した。

(地上天気図)



平成27年6月5日12時

イ. 降水量

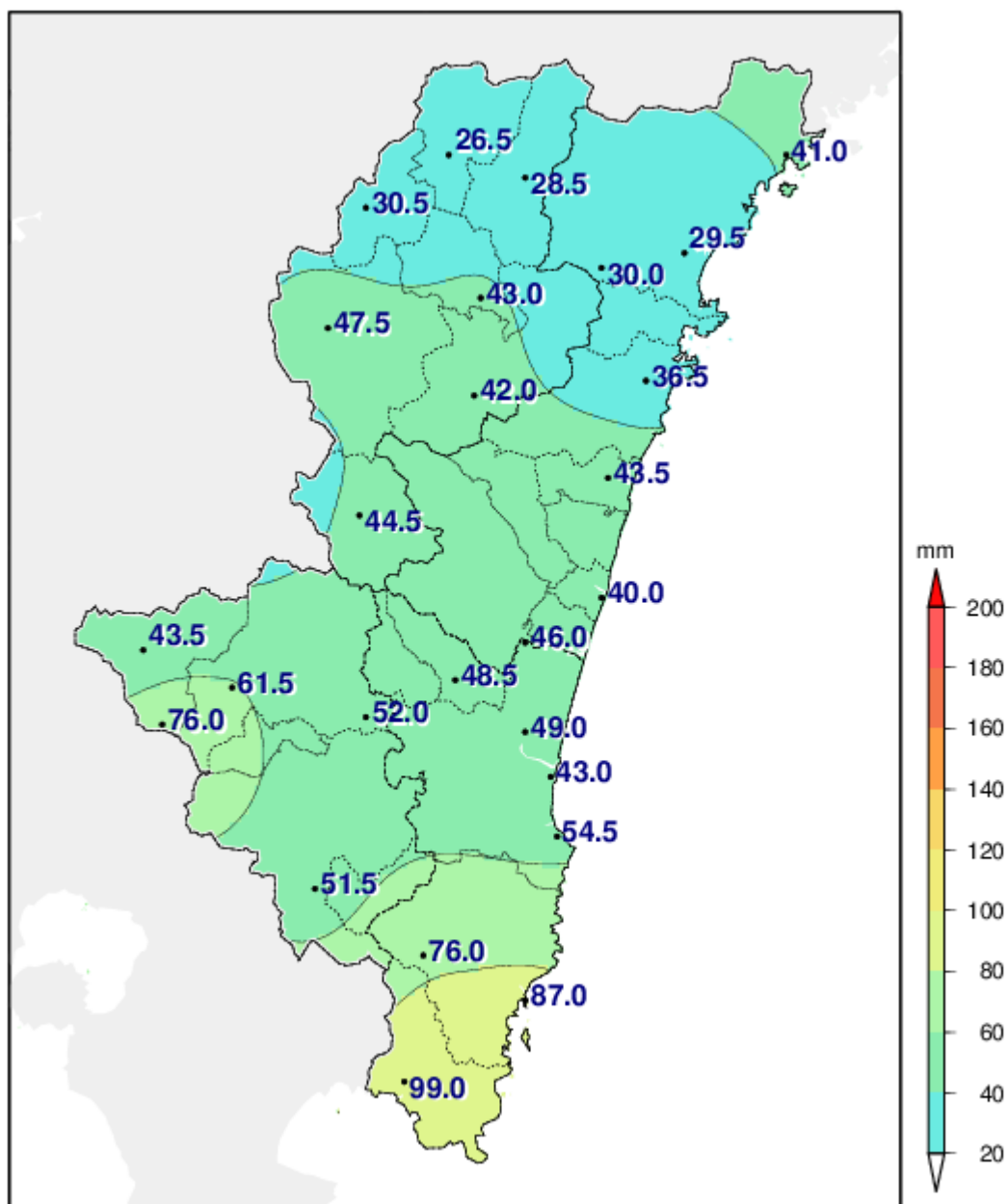
平成27年6月5日

単位mm

観測所名	日降水量	合計	最大1時間降水量	
	6月5日		降水量	時 分
延岡	29.5	29.5	6.5	5日 15時 43分
都城	51.5	51.5	14.0	5日 11時 30分
宮崎	49.0	49.0	13.0	5日 12時 48分
油津	87.0	87.0	19.0	5日 12時 53分
高千穂	26.5	26.5	8.0	5日 15時 16分
古江	41.0	41.0	17.0	5日 15時 31分
鞍岡	30.5	30.5	9.0	5日 15時 01分
日之影	28.5	28.5	7.0	5日 15時 19分
諸塚	43.0	43.0	10.0	5日 14時 53分
北方	30.0	30.0	6.5	5日 15時 18分
椎葉	47.5	47.5	13.5	5日 14時 24分
日向	36.5	36.5	8.0	5日 13時 45分
神門	42.0	42.0	10.0	5日 14時 50分
西米良	44.5	44.5	10.0	5日 15時 03分
都農	43.5	43.5	11.5	5日 14時 52分
高鍋	40.0	40.0	9.5	5日 11時 24分
加久藤	43.5	43.5	10.5	5日 14時 54分
西都	46.0	46.0	11.0	5日 11時 32分
えびの	76.0	76.0	17.5	5日 13時 59分
小林	61.5	61.5	12.5	5日 11時 00分
野尻	52.0	52.0	13.0	5日 11時 16分
国富	48.5	48.5	12.0	5日 11時 20分
青島	54.5	54.5	12.5	5日 12時 14分
赤江	43.0	43.0	13.0	5日 11時 41分
深瀬	76.0	76.0	16.0	5日 14時 19分
串間	99.0	99.0	27.0	5日 14時 08分

ウ. 降水量分布図

平成27年6月5日の総降水量 (mm)



(2) 被害概況(市町村別・区分別内訳)

6.5梅雨前線 大雨

ア 被害概況

区分 市町村	施 設 物									
	公共 土木施設	農地及び 農業用施設	営農施設	林地及び 林業用施設	水産施設	教育施設	商工施設	通信施設	電力施設	鉄道施設
宮崎市										
都城市										
延岡市										
日南市	4,432									
小林市										
日向市										
串間市										
西都市										
えびの市										
三股町										
高原町										
国富町										
綾町										
高鍋町										
新富町										
西米良村										
木城町										
川南町										
都農町										
門川町										
諸塚村										
椎葉村										
美郷町										
高千穂町										
日之影町										
五ヶ瀬町										
(県内一円)										

合計	4,432	0	0	0	0	0	0	0	0	0
----	-------	---	---	---	---	---	---	---	---	---

6.5梅雨前線 大雨

				生産物					合計
都市施設	衛生 関係施設	その他 の施設	小計	農産物・ 樹体	畜産物	水産物	林産物	小計	
			0					0	0
			0					0	0
			0					0	0
			4,432					0	4,432
			0					0	0
			0					0	0
			0					0	0
			0					0	0
			0					0	0
			0					0	0
			0					0	0
			0					0	0
			0					0	0
			0					0	0
			0					0	0
			0					0	0
			0					0	0
			0					0	0
			0					0	0
			0					0	0
			0					0	0
			0					0	0
			0					0	0
			0					0	0
			0					0	0
			0					0	0
			0					0	0
			0					0	0
			0					0	0
			0					0	0

0	0	0	4,432	0	0	0	0	0	4,432
---	---	---	-------	---	---	---	---	---	-------

イ 施設物被害
 公共土木施設

被害区分	県工事分																小計		
	河川		海岸		砂防		地すべり		急傾斜		道路		橋梁		港湾		箇所	被害額	
市町村名	箇所	被害額	箇所	被害額	箇所	被害額	箇所	被害額	箇所	被害額	箇所	被害額	箇所	被害額	箇所	被害額	箇所	被害額	
宮崎市																	0	0	
都城市																	0	0	
延岡市																	0	0	
日南市										1	4,432						1	4,432	
小林市																	0	0	
日向市																	0	0	
串間市																	0	0	
西都市																	0	0	
えびの市																	0	0	
三股町																	0	0	
高原町																	0	0	
国富町																	0	0	
綾町																	0	0	
高鍋町																	0	0	
新富町																	0	0	
西米良村																	0	0	
木城町																	0	0	
川南町																	0	0	
都農町																	0	0	
門川町																	0	0	
諸塚村																	0	0	
椎葉村																	0	0	
美郷町																	0	0	
高千穂町																	0	0	
日之影町																	0	0	
五ヶ瀬町																	0	0	
計	0	0	0	0	0	0	0	0	0	0	0	1	4,432	0	0	0	0	1	4,432

6.5梅雨前線 大雨

被害額(単位:千円)

市町村工事分																	合 計		
河 川		海 岸		砂 防		地すべり		急傾斜		道 路		橋 梁		港 湾		小 計		箇所	被害額
箇所	被害額	箇所	被害額	箇所	被害額	箇所	被害額	箇所	被害額	箇所	被害額	箇所	被害額	箇所	被害額	箇所	被害額		
																0	0	0	0
																0	0	0	0
																0	0	0	0
																0	0	1	4,432
																0	0	0	0
																0	0	0	0
																0	0	0	0
																0	0	0	0
																0	0	0	0
																0	0	0	0
																0	0	0	0
																0	0	0	0
																0	0	0	0
																0	0	0	0
																0	0	0	0
																0	0	0	0
																0	0	0	0
																0	0	0	0
																0	0	0	0
																0	0	0	0
																0	0	0	0
																0	0	0	0
																0	0	0	0
0	0	0	0	0	0	0	0	0	0	0	0	0	0	0	0	0	0	1	4,432

6 平成 27 年 6 月 7 日から 9 日にかけての梅雨前線による大雨

- (1) 気象状況
 - ア 気象概況・地上天気図
 - イ 降水量
 - ウ 降水量分布図

- (2) 被害概況（市町村別・区分別内訳）
 - ア 被害概況
 - イ 施設物被害

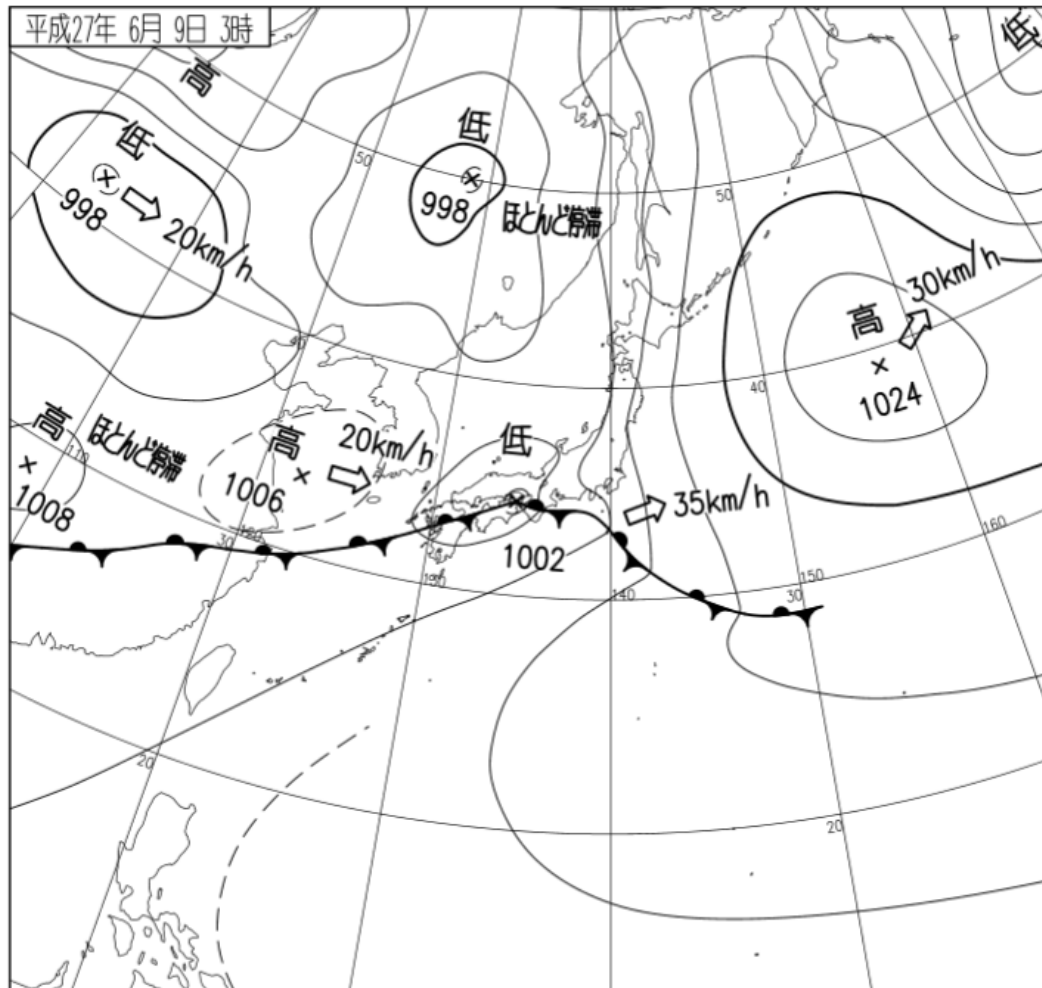
(1) 気象状況

ア. 気象概況（6月7日から9日にかけての梅雨前線の大雨）

東シナ海から九州北部付近を通り四国にかけて停滞する梅雨前線の活動が活発となった。

このため、宮崎県の南部を中心に総雨量が100mmを超える大雨となったところがあり、えびので204.0mm、油津で164.5mm、深瀬で145.5mm、加久藤で136.5mm、串間で127.5mm、都城と野尻で123.0mm、小林で113.0mm、西米良と国富で110.0mmを観測した。

(地上天気図)



平成27年6月9日03時

イ. 降水量

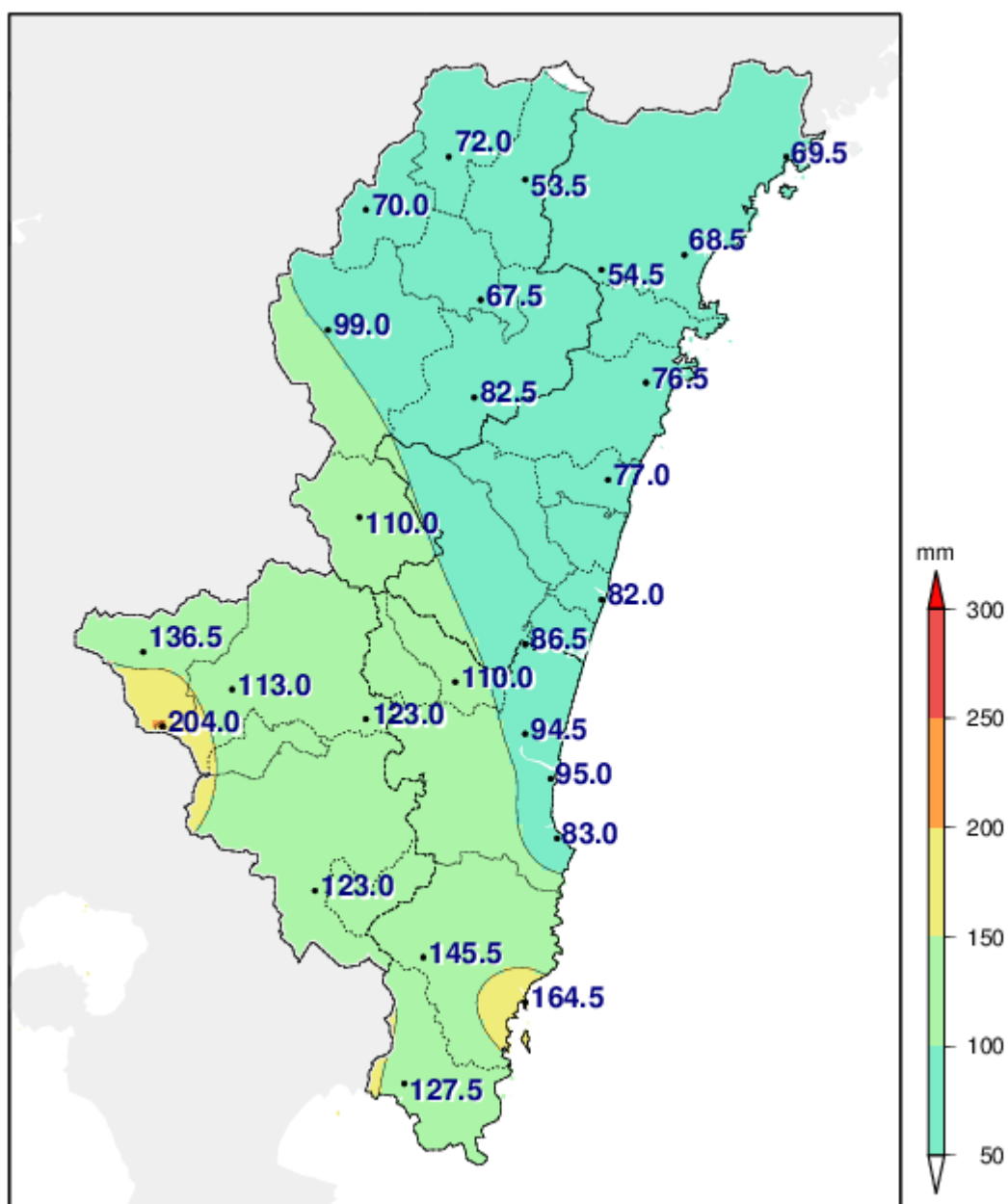
平成27年6月7日～9日

単位mm

観測所名	日降水量			合計	最大1時間降水量	
	7日	8日	9日		降水量	時 分
延岡	0.0	56.0	12.5	68.5	8.5	8日 07時 04分
都城	1.5	54.5	67.0	123.0	16.5	9日 10時 08分
宮崎	1.0	48.5	45.0	94.5	16.5	9日 11時 35分
油津	1.0	58.0	105.5	164.5	33.0	9日 08時 50分
高千穂	0.0	45.0	27.0	72.0	7.0	9日 00時 36分
古江	0.0	56.5	13.0	69.5	7.5	8日 07時 24分
鞍岡	0.0	38.0	32.0	70.0	7.0	9日 01時 11分
日之影	0.0	36.5	17.0	53.5	5.0	8日 17時 04分
諸塚	0.0	46.5	21.0	67.5	6.0	8日 06時 37分
北方	0.0	41.5	13.0	54.5	6.0	8日 07時 04分
椎葉	0.0	69.0	30.0	99.0	9.5	9日 01時 22分
日向	0.0	56.0	20.5	76.5	8.0	8日 06時 48分
神門	0.0	54.5	28.0	82.5	6.5	9日 00時 47分
西米良	1.0	61.0	48.0	110.0	8.0	8日 22時 15分
都農	0.0	56.0	21.0	77.0	9.5	8日 06時 21分
高鍋	0.5	50.0	31.5	82.0	8.0	9日 10時 54分
加久藤	2.0	66.5	68.0	136.5	16.5	9日 05時 14分
西都	1.5	46.0	39.0	86.5	13.5	9日 04時 20分
えびの	3.0	90.5	110.5	204.0	29.5	9日 04時 33分
小林	3.0	65.5	44.5	113.0	14.0	8日 21時 39分
野尻	2.5	50.5	70.0	123.0	28.0	9日 03時 54分
国富	1.0	51.5	57.5	110.0	21.0	9日 04時 05分
青島	2.0	40.0	41.0	83.0	15.5	9日 10時 41分
赤江	1.0	41.5	52.5	95.0	22.5	9日 12時 01分
深瀬	2.0	59.0	84.5	145.5	22.5	9日 09時 44分
串間	2.5	61.5	63.5	127.5	22.0	8日 18時 23分

ウ. 降水量分布図

平成27年6月7日～9日までの総降水量 (mm)



(2) 被害概況(市町村別・区分別内訳)

6.7～6.9梅雨前線 大雨

ア 被害概況

区分 市町村	施 設 物									
	公共 土木施設	農地及び 農業用施設	営農施設	林地及び 林業用施設	水産施設	教育施設	商工施設	通信施設	電力施設	鉄道施設
宮崎市										
都城市										
延岡市										
日南市				2,000						
小林市										
日向市										
串間市	29,432									
西都市										
えびの市	17,872									
三股町										
高原町										
国富町										
綾町										
高鍋町										
新富町										
西米良村										
木城町										
川南町										
都農町										
門川町										
諸塚村										
椎葉村				1,500						
美郷町										
高千穂町										
日之影町										
五ヶ瀬町										
(県内一円)										1,500

合計	47,304	0	0	3,500	0	0	0	0	0	1,500
----	--------	---	---	-------	---	---	---	---	---	-------

6.7 ~ 6.9梅雨前線 大雨

				生産物					合計
都市施設	衛生 関係施設	その他 の施設	小計	農産物・ 樹体	畜産物	水産物	林産物	小計	
			0					0	0
			0					0	0
			0					0	0
			2,000					0	2,000
			0					0	0
			0					0	0
			29,432					0	29,432
			0					0	0
			17,872					0	17,872
			0					0	0
			0					0	0
			0					0	0
			0					0	0
			0					0	0
			0					0	0
			0					0	0
			0					0	0
			0					0	0
			0					0	0
			0					0	0
			0					0	0
			0					0	0
			1,500					0	1,500
			0					0	0
			0					0	0
			0					0	0
			0					0	0
			0					0	0
			1,500					0	1,500

0	0	0	52,304	0	0	0	0	0	52,304
---	---	---	--------	---	---	---	---	---	--------

イ 施設物被害
公共土木施設

被害区分	県工事分																小計	
	河川		海岸		砂防		地すべり		急傾斜		道路		橋梁		港湾		箇所	被害額
市町村名	箇所	被害額	箇所	被害額	箇所	被害額	箇所	被害額	箇所	被害額	箇所	被害額	箇所	被害額	箇所	被害額	箇所	被害額
宮崎市																	0	0
都城市																	0	0
延岡市																	0	0
日南市																	0	0
小林市																	0	0
日向市																	0	0
串間市	1	29,432															1	29,432
西都市																	0	0
えびの市																	0	0
三股町																	0	0
高原町																	0	0
国富町																	0	0
綾町																	0	0
高鍋町																	0	0
新富町																	0	0
西米良村																	0	0
木城町																	0	0
川南町																	0	0
都農町																	0	0
門川町																	0	0
諸塚村																	0	0
椎葉村																	0	0
美郷町																	0	0
高千穂町																	0	0
日之影町																	0	0
五ヶ瀬町																	0	0
計	1	29,432	0	0	0	0	0	0	0	0	0	0	0	0	0	0	1	29,432

6.7～6.9梅雨前線
大雨

被害額(単位:千円)

市町村工事分																合 計				
河 川		海 岸		砂 防		地すべり		急傾斜		道 路		橋 梁		港 湾		小 計		合 計		
箇所	被害額	箇所	被害額	箇所	被害額	箇所	被害額	箇所	被害額	箇所	被害額	箇所	被害額	箇所	被害額	箇所	被害額	箇所	被害額	
																0	0	0	0	
																0	0	0	0	
																0	0	0	0	
																0	0	0	0	
																0	0	0	0	
																0	0	0	0	
																0	0	1	29,432	
																0	0	0	0	
											4	17,872				4	17,872	4	17,872	
																0	0	0	0	
																0	0	0	0	
																0	0	0	0	
																0	0	0	0	
																0	0	0	0	
																0	0	0	0	
																0	0	0	0	
																0	0	0	0	
																0	0	0	0	
																0	0	0	0	
																0	0	0	0	
																0	0	0	0	
																0	0	0	0	
																0	0	0	0	
																0	0	0	0	
																0	0	0	0	
																0	0	0	0	
																0	0	0	0	
																0	0	0	0	
																0	0	0	0	
																0	0	0	0	
																0	0	0	0	
																0	0	0	0	
																0	0	0	0	
																0	0	0	0	
0	0	0	0	0	0	0	0	0	0	0	4	17,872	0	0	0	0	4	17,872	5	47,304

林地及び林業用施設

被害額(単位:千円)

市町村名	林道		治山				林産施設		特用林産施設						合計	
	路面		林地		施設		製材工場		ビニルハウス		人工ほだ場		その他		箇所	被害額
	箇所	被害額	箇所	被害額	箇所	被害額	箇所	被害額	箇所	被害額	箇所	被害額	箇所	被害額		
宮崎市															0	0
都城市															0	0
延岡市															0	0
日南市			1	2,000											1	2,000
小林市															0	0
日向市															0	0
串間市															0	0
西都市															0	0
えびの市															0	0
三股町															0	0
高原町															0	0
国富町															0	0
綾町															0	0
高鍋町															0	0
新富町															0	0
西米良村															0	0
木城町															0	0
川南町															0	0
都農町															0	0
門川町															0	0
諸塚村															0	0
椎葉村			1	1,500											1	1,500
美郷町															0	0
高千穂町															0	0
日之影町															0	0
五ヶ瀬町															0	0
計	0	0	2	3,500	0	0	0	0	0	0	0	0	0	0	2	3,500

鉄道施設

(工務・電気設備)

市町村名 (路線名)	被害の要因	被害箇所・被害量	被害額(千円)
日南線	線路浸水	1	1,500
	合 計	1	1,500

7 平成 27 年 6 月 10 日から 12 日にかけての梅雨前線による大雨

- (1) 気象状況
 - ア 気象概況・地上天気図
 - イ 降水量
 - ウ 降水量分布図

- (2) 被害概況（市町村別・区分別内訳）
 - ア 被害概況
 - イ 施設物被害

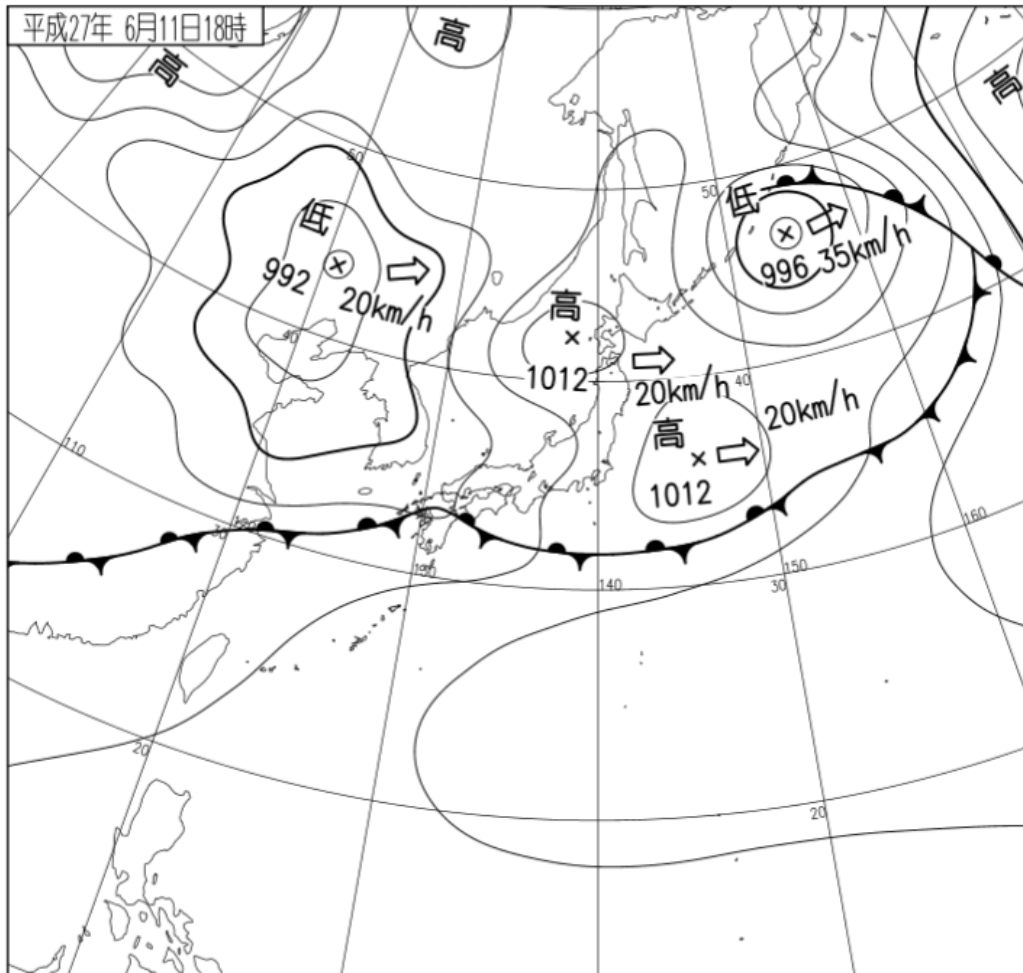
(1) 気象状況

ア. 気象概況（6月10日から12日にかけての梅雨前線の大雨）

東シナ海から九州北部付近を通り四国の南海上にかけて停滞する梅雨前線の活動が活発となった。

このため、宮崎県の山沿いを中心に総降水量が100mmを超える大雨となったところが多くなり、えびのでは251.5mmを観測した。

(地上天気図)



平成27年6月11日18時

イ. 降水量

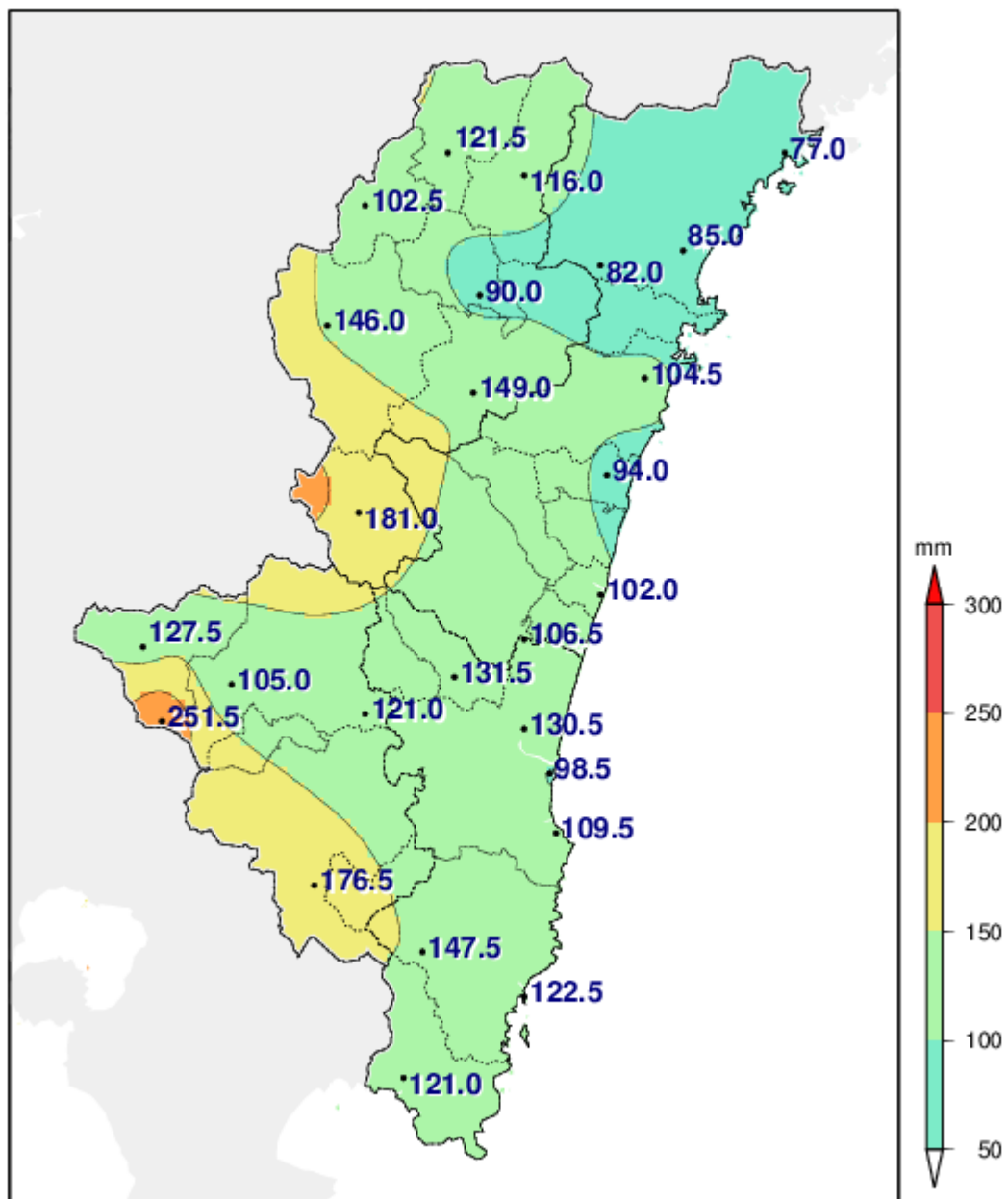
平成27年6月10日～12日

単位mm

観測所名	日降水量			合計	最大1時間降水量	
	10日	11日	12日		降水量	時 分
延岡	4.5	80.5	0.0	85.0	16.5	11日 10時 33分
都城	38.5	127.0	11.0	176.5	29.0	11日 19時 28分
宮崎	29.0	100.5	1.0	130.5	30.0	11日 20時 59分
油津	38.5	71.0	13.0	122.5	28.5	11日 21時 37分
高千穂	6.5	115.0	0.0	121.5	16.5	11日 10時 33分
古江	3.0	73.5	0.5	77.0	9.5	11日 09時 55分
鞍岡	5.0	95.5	2.0	102.5	15.0	11日 10時 38分
日之影	4.0	112.0	0.0	116.0	25.0	11日 14時 13分
諸塚	6.0	84.0	0.0	90.0	10.5	11日 09時 40分
北方	5.5	76.5	0.0	82.0	9.5	11日 06時 43分
椎葉	15.0	130.0	1.0	146.0	15.0	11日 06時 03分
日向	7.0	97.5	0.0	104.5	14.0	11日 11時 06分
神門	13.0	135.5	0.5	149.0	16.5	11日 13時 48分
西米良	26.5	152.0	2.5	181.0	25.0	11日 10時 24分
都農	13.5	80.5	0.0	94.0	15.0	11日 01時 46分
高鍋	22.5	79.5	0.0	102.0	16.0	11日 01時 02分
加久藤	39.5	87.5	0.5	127.5	14.5	10日 23時 42分
西都	25.0	81.5	0.0	106.5	13.5	11日 00時 45分
えびの	57.5	189.0	5.0	251.5	23.0	11日 06時 00分
小林	31.0	71.5	2.5	105.0	12.5	11日 06時 12分
野尻	34.0	85.0	2.0	121.0	15.0	11日 20時 02分
国富	30.0	101.0	0.5	131.5	11.0	11日 06時 55分
青島	23.5	76.5	9.5	109.5	14.5	11日 21時 18分
赤江	17.0	71.5	10.0	98.5	25.0	11日 21時 28分
深瀬	40.0	98.5	9.0	147.5	12.5	11日 21時 47分
串間	41.5	75.0	4.5	121.0	34.5	12日 00時 14分

ウ. 降水量分布図

平成27年6月10日～12日までの総降水量 (mm)



(2) 被害概況(市町村別・区分別内訳)

6.10～6.12梅雨前線 大雨

ア 被害概況

区分 市町村	施 設 物									
	公共 土木施設	農地及び 農業用施設	営農施設	林地及び 林業用施設	水産施設	教育施設	商工施設	通信施設	電力施設	鉄道施設
宮崎市		1,276								
都城市		11,396								
延岡市										
日南市										
小林市		580								
日向市										
串間市		34,358								
西都市										
えびの市										
三股町										
高原町		5,776								
国富町		1,643								
綾町		1,126								
高鍋町										
新富町										
西米良村										
木城町										
川南町										
都農町										
門川町										
諸塚村										
椎葉村	50,735			5,836						
美郷町										
高千穂町		3,654								
日之影町		7,581								
五ヶ瀬町				3,716						
(県内一円)										

合計	50,735	67,390	0	9,552	0	0	0	0	0	0
----	--------	--------	---	-------	---	---	---	---	---	---

6.10 ~ 6.12梅雨前線 大雨

				生産物					合計
都市施設	衛生 関係施設	その他 の施設	小計	農産物・ 樹体	畜産物	水産物	林産物	小計	
			1,276					0	1,276
			11,396					0	11,396
			0					0	0
			0					0	0
			580					0	580
			0					0	0
			34,358					0	34,358
			0					0	0
			0					0	0
			0					0	0
			5,776					0	5,776
			1,643					0	1,643
			1,126					0	1,126
			0					0	0
			0					0	0
			0					0	0
			0					0	0
			0					0	0
			0					0	0
			0					0	0
			0					0	0
			0					0	0
			56,571					0	56,571
			0					0	0
			3,654					0	3,654
			7,581					0	7,581
			3,716					0	3,716
			0					0	0
0	0	0	127,677	0	0	0	0	0	127,677

イ 施設物被害
 公共土木施設

被害区分	県工事分																小計	
	河川		海岸		砂防		地すべり		急傾斜		道路		橋梁		港湾		箇所	被害額
市町村名	箇所	被害額	箇所	被害額	箇所	被害額	箇所	被害額	箇所	被害額	箇所	被害額	箇所	被害額	箇所	被害額	箇所	被害額
宮崎市																	0	0
都城市																	0	0
延岡市																	0	0
日南市																	0	0
小林市																	0	0
日向市																	0	0
串間市																	0	0
西都市																	0	0
えびの市																	0	0
三股町																	0	0
高原町																	0	0
国富町																	0	0
綾町																	0	0
高鍋町																	0	0
新富町																	0	0
西米良村																	0	0
木城町																	0	0
川南町																	0	0
都農町																	0	0
門川町																	0	0
諸塚村																	0	0
椎葉村											1	21,853					1	21,853
美郷町																	0	0
高千穂町																	0	0
日之影町																	0	0
五ヶ瀬町																	0	0
計	0	0	0	0	0	0	0	0	0	0	1	21,853	0	0	0	0	1	21,853

農地及び農業用施設

市町村名	農地						農業用施設					
	田		畑		小計		ため池		頭首工		水路	
	箇所	被害額	箇所	被害額	箇所	被害額	箇所	被害額	箇所	被害額	箇所	被害額
宮崎市	1	15			1	15					1	1,261
都城市			2	7,970	2	7,970					1	3,426
延岡市					0	0						
日南市					0	0						
小林市			1	580	1	580						
日向市					0	0						
串間市			1	501	1	501	1	1,757			4	10,498
西都市					0	0						
えびの市					0	0						
三股町					0	0						
高原町			2	828	2	828					3	4,948
国富町					0	0						
綾町	1	1,126			1	1,126						
高鍋町					0	0						
新富町					0	0						
西米良村					0	0						
木城町					0	0						
川南町					0	0						
都農町					0	0						
門川町					0	0						
諸塚村					0	0						
椎葉村					0	0						
美郷町					0	0						
高千穂町	2	1,836	1	545	3	2,381						
日之影町	4	4,418			4	4,418						
五ヶ瀬町					0	0						
計	8	7,395	7	10,424	15	17,819	1	1,757	0	0	9	20,133

6.10～12梅雨前線 大雨

被害額(単位:千円)

農 業 用 施 設										その他		合計	
道 路		橋 梁		農地保全		揚水機		小 計		箇所	被害額	箇所	被害額
箇所	被害額	箇所	被害額	箇所	被害額	箇所	被害額	箇所	被害額				
								1	1,261			2	1,276
								1	3,426			3	11,396
								0	0			0	0
								0	0			0	0
								0	0			1	580
								0	0			0	0
1	21,602							6	33,857			7	34,358
								0	0			0	0
								0	0			0	0
								0	0			0	0
								3	4,948			5	5,776
2	1,643							2	1,643			2	1,643
								0	0			1	1,126
								0	0			0	0
								0	0			0	0
								0	0			0	0
								0	0			0	0
								0	0			0	0
								0	0			0	0
								0	0			0	0
								0	0			0	0
								0	0			0	0
1	1,273							1	1,273			4	3,654
2	3,163							2	3,163			6	7,581
								0	0			0	0
6	27,681	0	0	0	0	0	0	16	49,571			31	67,390

林地及び林業用施設

被害額(単位:千円)

市町村名	林道		治山				林産施設		特用林産施設						合計	
	路面		林地		施設		製材工場		ビニルハウス		人工ほだ場		その他		箇所	被害額
	箇所	被害額	箇所	被害額	箇所	被害額	箇所	被害額	箇所	被害額	箇所	被害額	箇所	被害額		
宮崎市															0	0
都城市															0	0
延岡市															0	0
日南市															0	0
小林市															0	0
日向市															0	0
串間市															0	0
西都市															0	0
えびの市															0	0
三股町															0	0
高原町															0	0
国富町															0	0
綾町															0	0
高鍋町															0	0
新富町															0	0
西米良村															0	0
木城町															0	0
川南町															0	0
都農町															0	0
門川町															0	0
諸塚村															0	0
椎葉村	3	5,836													3	5,836
美郷町															0	0
高千穂町															0	0
日之影町															0	0
五ヶ瀬町	1	3,716													1	3,716
計	4	9,552	0	0	0	0	0	0	0	0	0	0	0	0	4	9,552

8 平成 27 年 6 月 13 日から 14 日にかけての梅雨前線による大雨

- (1) 気象状況
 - ア 気象概況・地上天気図
 - イ 降水量
 - ウ 降水量分布図

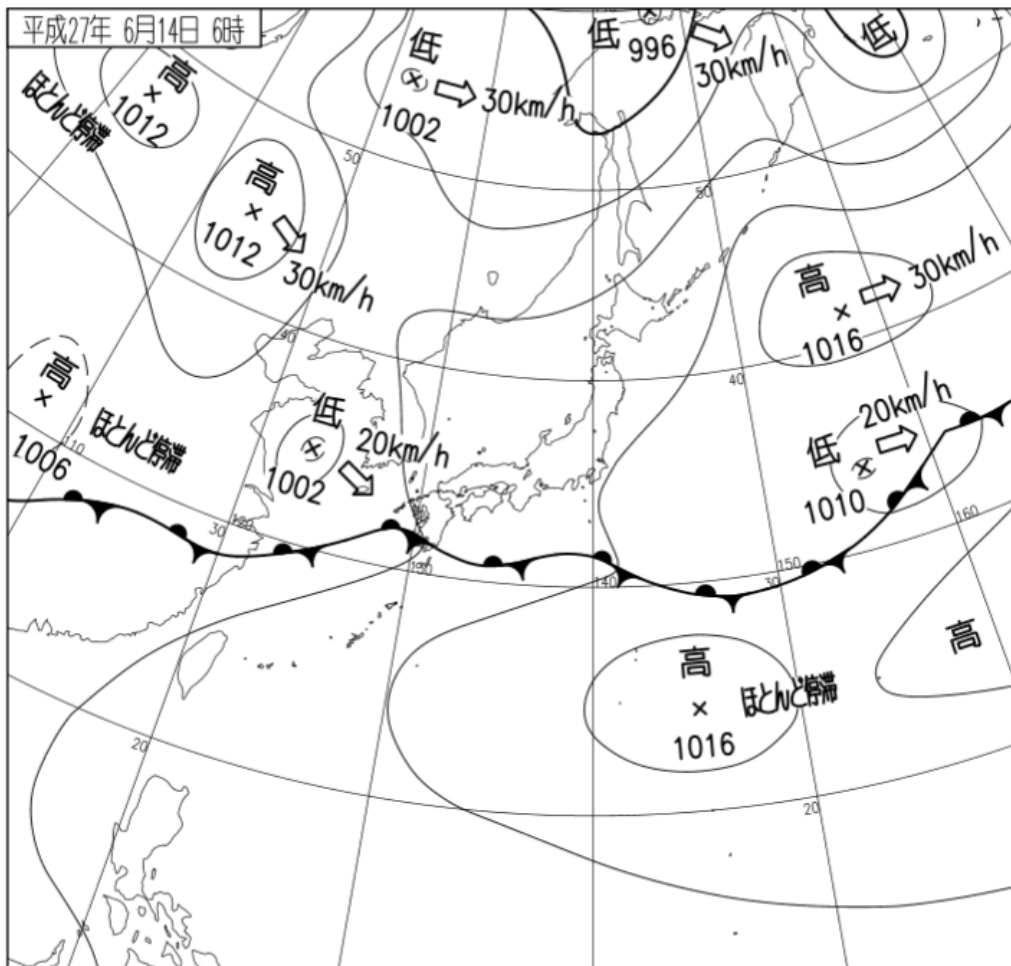
- (2) 被害概況（市町村別・区分別内訳）
 - ア 被害概況
 - イ 施設物被害

(1) 気象状況

ア. 気象概況（6月13日から14日にかけての梅雨前線の大雨）

東シナ海から九州南部付近に停滞する梅雨前線の活動が活発となった。
このため、宮崎県の南部で総降水量が100mmを超える大雨となり、都城で146.5mm、えびので141.5mm、深瀬で140.5mm、串間で113.5mm、油津で113.0mmを観測した。

(地上天気図)



平成27年6月14日06時

イ. 降水量

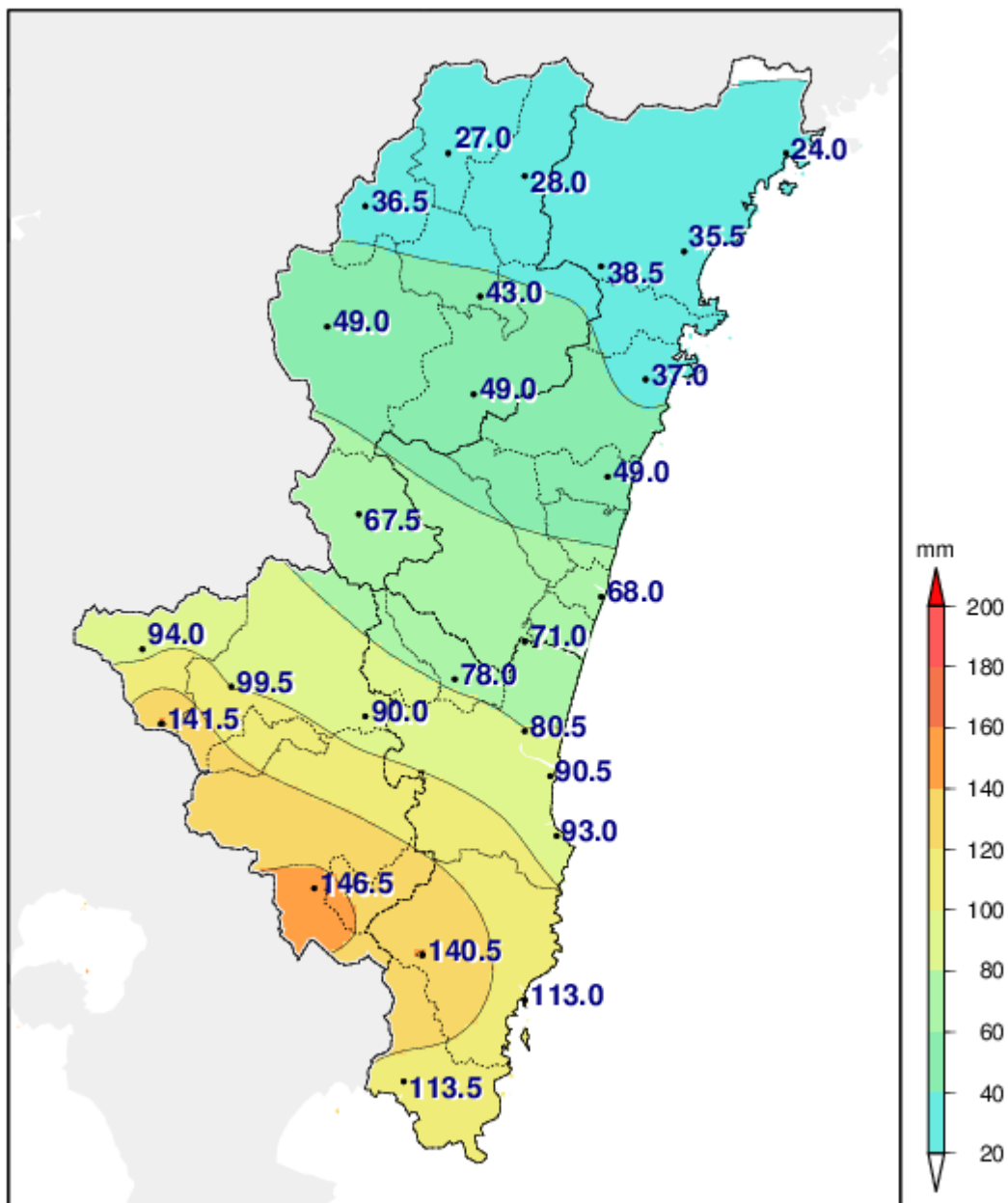
平成27年6月13日～14日

単位mm

観測所名	日降水量		合計	最大1時間降水量	
	13日	14日		降水量	時 分
延岡	12.0	23.5	35.5	8.5	14日 09時 14分
都城	64.5	82.0	146.5	28.5	13日 14時 34分
宮崎	24.0	56.5	80.5	25.0	14日 08時 40分
油津	27.5	85.5	113.0	33.0	14日 08時 56分
高千穂	13.0	14.0	27.0	6.5	13日 15時 19分
古江	7.5	16.5	24.0	6.0	14日 09時 31分
鞍岡	20.0	16.5	36.5	10.0	13日 16時 53分
日之影	14.0	14.0	28.0	6.5	13日 17時 11分
諸塚	15.5	27.5	43.0	8.0	14日 08時 34分
北方	12.5	26.0	38.5	8.0	14日 09時 03分
椎葉	17.5	31.5	49.0	8.0	14日 08時 32分
日向	11.0	26.0	37.0	8.0	14日 09時 19分
神門	17.0	32.0	49.0	10.0	14日 08時 58分
西米良	23.0	44.5	67.5	10.5	14日 08時 40分
都農	13.0	36.0	49.0	9.0	14日 09時 11分
高鍋	19.5	48.5	68.0	10.5	14日 08時 39分
加久藤	29.0	65.0	94.0	11.0	14日 07時 26分
西都	23.0	48.0	71.0	10.0	14日 08時 28分
えびの	51.5	90.0	141.5	16.0	14日 06時 20分
小林	32.5	67.0	99.5	14.0	14日 06時 32分
野尻	30.5	59.5	90.0	12.0	14日 08時 58分
国富	26.5	51.5	78.0	11.5	14日 08時 37分
青島	32.0	61.0	93.0	26.0	14日 08時 47分
赤江	34.0	56.5	90.5	18.0	14日 08時 48分
深瀬	41.5	99.0	140.5	33.0	14日 08時 28分
串間	26.0	87.5	113.5	31.0	14日 08時 38分

ウ. 降水量分布図

平成27年6月13日～14日までの総降水量 (mm)



(2) 被害概況(市町村別・区分別内訳)

6.13～6.14梅雨前線 大雨

ア 被害概況

区分 市町村	施 設 物									
	公共 土木施設	農地及び 農業用施設	営農施設	林地及び 林業用施設	水産施設	教育施設	商工施設	通信施設	電力施設	鉄道施設
宮崎市										
都城市										
延岡市										
日南市	1,947									
小林市										
日向市										
串間市										
西都市										
えびの市										
三股町										
高原町										
国富町										
綾町										
高鍋町										
新富町										
西米良村										
木城町										
川南町										
都農町										
門川町										
諸塚村										
椎葉村										
美郷町										
高千穂町										
日之影町										
五ヶ瀬町										
(県内一円)										

合計	1,947	0	0	0	0	0	0	0	0	0
----	-------	---	---	---	---	---	---	---	---	---

6.13 ~ 6.14梅雨前線 大雨

				生産物					合計
都市施設	衛生 関係施設	その他 の施設	小計	農産物・ 樹体	畜産物	水産物	林産物	小計	
			0					0	0
			0					0	0
			0					0	0
			1,947					0	1,947
			0					0	0
			0					0	0
			0					0	0
			0					0	0
			0					0	0
			0					0	0
			0					0	0
			0					0	0
			0					0	0
			0					0	0
			0					0	0
			0					0	0
			0					0	0
			0					0	0
			0					0	0
			0					0	0
			0					0	0
			0					0	0
			0					0	0
			0					0	0
			0					0	0
			0					0	0
			0					0	0

0	0	0	1,947	0	0	0	0	0	1,947
---	---	---	-------	---	---	---	---	---	-------

イ 施設物被害
 公共土木施設

被害区分	県工事分																小計		
	河川		海岸		砂防		地すべり		急傾斜		道路		橋梁		港湾		箇所	被害額	
市町村名	箇所	被害額	箇所	被害額	箇所	被害額	箇所	被害額	箇所	被害額	箇所	被害額	箇所	被害額	箇所	被害額	箇所	被害額	
宮崎市																	0	0	
都城市																	0	0	
延岡市																	0	0	
日南市										1	1,947						1	1,947	
小林市																	0	0	
日向市																	0	0	
串間市																	0	0	
西都市																	0	0	
えびの市																	0	0	
三股町																	0	0	
高原町																	0	0	
国富町																	0	0	
綾町																	0	0	
高鍋町																	0	0	
新富町																	0	0	
西米良村																	0	0	
木城町																	0	0	
川南町																	0	0	
都農町																	0	0	
門川町																	0	0	
諸塚村																	0	0	
椎葉村																	0	0	
美郷町																	0	0	
高千穂町																	0	0	
日之影町																	0	0	
五ヶ瀬町																	0	0	
計	0	0	0	0	0	0	0	0	0	0	0	1	1,947	0	0	0	0	1	1,947

6.13～6.14梅雨前線 大雨

被害額(単位:千円)

市町村工事分																		合 計					
河 川		海 岸		砂 防		地すべり		急傾斜		道 路		橋 梁		港 湾		小 計		箇所	被害額				
箇所	被害額	箇所	被害額	箇所	被害額	箇所	被害額	箇所	被害額	箇所	被害額	箇所	被害額	箇所	被害額	箇所	被害額			箇所	被害額		
																0	0	0	0				
																0	0	0	0				
																0	0	0	0				
																0	0	1	1,947				
																0	0	0	0				
																0	0	0	0				
																0	0	0	0				
																0	0	0	0				
																0	0	0	0				
																0	0	0	0				
																0	0	0	0				
																0	0	0	0				
																0	0	0	0				
																0	0	0	0				
																0	0	0	0				
																0	0	0	0				
																0	0	0	0				
																0	0	0	0				
																0	0	0	0				
																0	0	0	0				
																0	0	0	0				
																0	0	0	0				
																0	0	0	0				
0	0	0	0	0	0	0	0	0	0	0	0	0	0	0	0	0	0	0	0	0	0	1	1,947

9 平成 27 年 6 月 17 日から 20 日にかけての梅雨前線による大雨

- (1) 気象状況
 - ア 気象概況
 - イ 降水量
 - ウ 降水量分布図

- (2) 被害状況（市町村別・区分別内訳）
 - ア 被害概況
 - イ 施設物被害

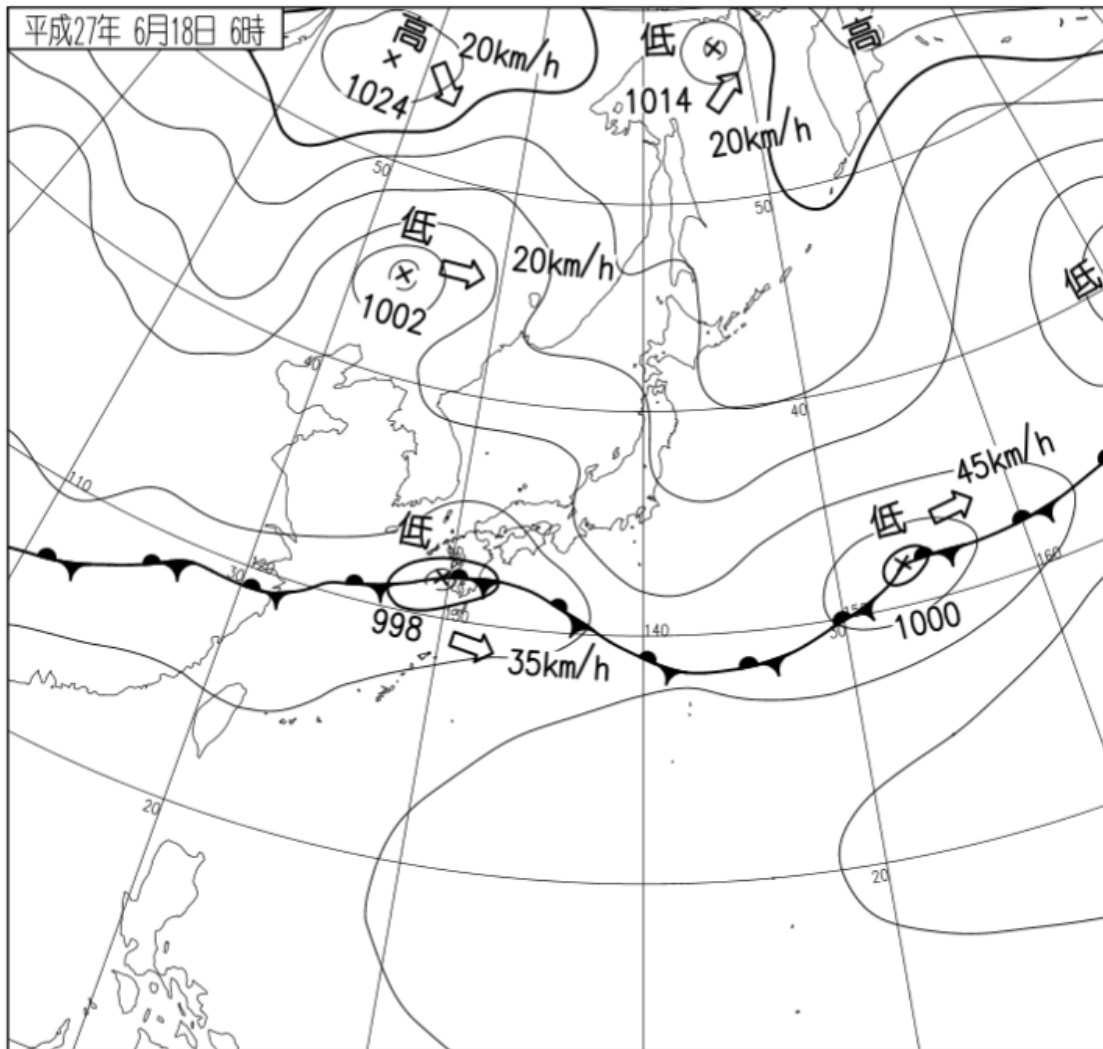
(1) 気象状況

ア. 気象概況（6月17日から20日にかけての梅雨前線の大雨）

東シナ海から九州南部付近にかけて停滞する梅雨前線を低気圧が通過して、前線の活動が活発になり、大気的不安定な状態が続いた。

このため、宮崎県では総降水量が100mmを超える大雨となったところが多くなり、えびのでは201.5mmを観測した。

(地上天気図)



平成27年6月18日06時

イ. 降水量

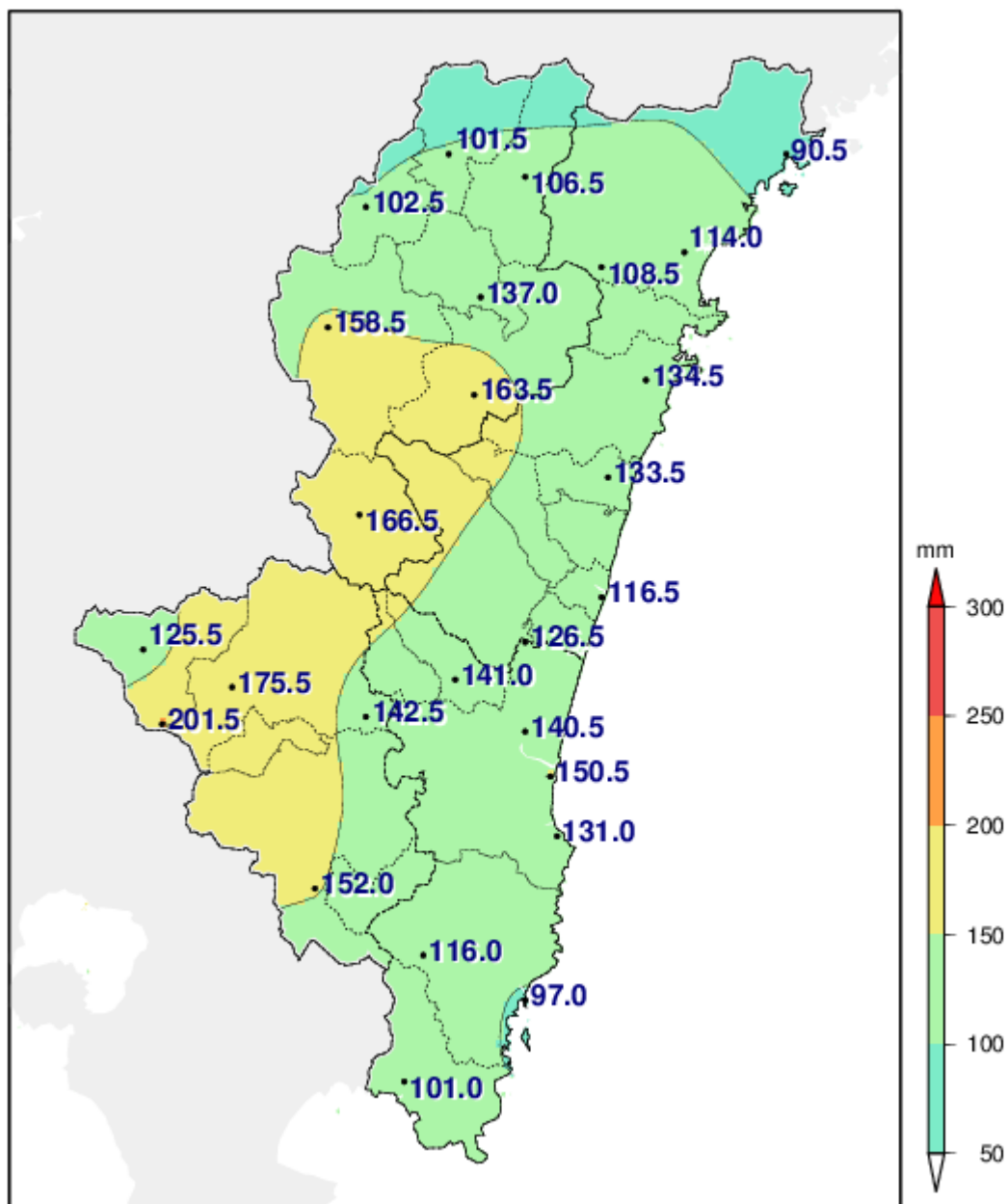
平成27年6月17日～20日

単位mm

観測所名	日降水量				合計	最大1時間降水量	
	17日	18日	19日	20日		降水量	時 分
延岡	24.0	84.0	3.5	2.5	114.0	11.5	18日 01時 30分
都城	54.0	93.5	3.5	0.0	152.0	22.5	17日 19時 36分
宮崎	30.5	105.0	5.0	0.0	140.5	15.5	18日 06時 53分
油津	35.5	59.0	2.5	0.0	97.0	15.5	18日 04時 15分
高千穂	33.0	61.5	3.0	4.0	101.5	12.0	18日 02時 53分
古江	15.5	71.5	3.5	0.0	90.5	17.0	18日 03時 14分
鞍岡	41.5	59.0	0.5	1.5	102.5	15.0	18日 12時 12分
日之影	27.5	69.0	6.5	3.5	106.5	11.0	18日 12時 34分
諸塚	32.0	95.0	6.0	4.0	137.0	15.0	18日 06時 34分
北方	23.5	79.0	3.5	2.5	108.5	12.5	18日 06時 06分
椎葉	48.0	104.5	6.0	0.0	158.5	21.5	18日 06時 08分
日向	28.5	104.0	1.5	0.5	134.5	13.0	18日 06時 34分
神門	42.5	115.5	5.5	0.0	163.5	20.5	18日 08時 04分
西米良	41.0	122.0	3.0	0.5	166.5	26.0	18日 07時 59分
都農	29.0	103.0	1.5	0.0	133.5	17.5	18日 05時 24分
高鍋	31.0	83.0	2.5	0.0	116.5	17.5	18日 08時 26分
加久藤	27.5	89.5	3.0	5.5	125.5	16.0	18日 07時 32分
西都	36.0	88.0	2.5	0.0	126.5	15.5	18日 06時 44分
えびの	43.0	135.0	18.0	5.5	201.5	22.5	18日 07時 42分
小林	35.5	133.0	3.5	3.5	175.5	26.0	18日 08時 17分
野尻	38.5	100.5	3.0	0.5	142.5	20.5	18日 02時 28分
国富	39.5	98.0	3.0	0.5	141.0	17.0	18日 08時 06分
青島	38.0	90.0	3.0	0.0	131.0	18.5	18日 08時 56分
赤江	34.5	113.5	2.5	0.0	150.5	15.5	18日 131時 55分
深瀬	37.0	75.0	4.0	0.0	116.0	17.5	18日 07時 46分
串間	36.0	60.0	5.0	0.0	101.0	15.0	18日 09時 37分

ウ. 降水量分布図

平成27年6月17日～20日までの総降水量 (mm)



(2) 被害概況(市町村別・区分別内訳)

6.17～6.20梅雨前線 大雨

ア 被害概況

区分 市町村	施 設 物									
	公共 土木施設	農地及び 農業用施設	営農施設	林地及び 林業用施設	水産施設	教育施設	商工施設	通信施設	電力施設	鉄道施設
宮崎市	6,936									
都城市										
延岡市	809									
日南市	14,020			1,000						
小林市	10,172			1,285						
日向市										
串間市										
西都市	24,598			3,187						
えびの市										
三股町										
高原町										
国富町										
綾町	47,808									
高鍋町										
新富町										
西米良村										
木城町										
川南町										
都農町										
門川町	3,254									
諸塚村									73	
椎葉村	12,032									
美郷町										
高千穂町										
日之影町	24,799									
五ヶ瀬町	2,028									
(県内一円)										

合計	146,456	0	0	5,472	0	0	0	0	73	0
----	---------	---	---	-------	---	---	---	---	----	---

6.17～6.20梅雨前線 大雨

				生産物					合計
都市施設	衛生 関係施設	その他 の施設	小計	農産物・ 樹体	畜産物	水産物	林産物	小計	
			6,936					0	6,936
			0					0	0
			809					0	809
			15,020					0	15,020
			11,457					0	11,457
			0					0	0
			0					0	0
			27,785					0	27,785
			0					0	0
			0					0	0
			0					0	0
			0					0	0
			47,808					0	47,808
			0					0	0
			0					0	0
			0					0	0
			0					0	0
			0					0	0
			0					0	0
			0					0	0
			3,254					0	3,254
			73					0	73
			12,032					0	12,032
			0					0	0
			0					0	0
			24,799					0	24,799
			2,028					0	2,028
			0					0	0
0	0	0	152,001	0	0	0	0	0	152,001

イ 施設物被害
 公共土木施設

被害区分	県工事分																小計	
	河川		海岸		砂防		地すべり		急傾斜		道路		橋梁		港湾		箇所	被害額
市町村名	箇所	被害額	箇所	被害額	箇所	被害額	箇所	被害額	箇所	被害額	箇所	被害額	箇所	被害額	箇所	被害額	箇所	被害額
宮崎市											1	6,936					1	6,936
都城市																	0	0
延岡市																	0	0
日南市											1	7,474					1	7,474
小林市											1	10,172					1	10,172
日向市																	0	0
串間市																	0	0
西都市											2	24,598					2	24,598
えびの市																	0	0
三股町																	0	0
高原町																	0	0
国富町																	0	0
綾町											1	47,808					1	47,808
高鍋町																	0	0
新富町																	0	0
西米良村																	0	0
木城町																	0	0
川南町																	0	0
都農町																	0	0
門川町											1	3,254					1	3,254
諸塚村																	0	0
椎葉村											1	12,032					1	12,032
美郷町																	0	0
高千穂町																	0	0
日之影町											1	20,828					1	20,828
五ヶ瀬町											1	2,028					1	2,028
計	0	0	0	0	0	0	0	0	0	0	10	135,130	0	0	0	0	10	135,130

6.17～6.20梅雨前線 大雨

被害額(単位:千円)

市町村工事分																合 計					
河 川		海 岸		砂 防		地すべり		急傾斜		道 路		橋 梁		港 湾		小 計		箇所	被害額		
箇所	被害額	箇所	被害額	箇所	被害額	箇所	被害額	箇所	被害額	箇所	被害額	箇所	被害額	箇所	被害額	箇所	被害額				
																0	0	1	6,936		
																0	0	0	0		
										1	809					1	809	1	809		
1	1,624									2	4,922					3	6,546	4	14,020		
																0	0	1	10,172		
																0	0	0	0		
																0	0	0	0		
																0	0	2	24,598		
																0	0	0	0		
																0	0	0	0		
																0	0	0	0		
																0	0	0	0		
																0	0	0	0		
																0	0	0	0		
																0	0	0	0		
																0	0	0	0		
																0	0	0	0		
																0	0	0	0		
																0	0	0	0		
																0	0	1	3,254		
																0	0	0	0		
																0	0	1	12,032		
																0	0	0	0		
																0	0	0	0		
										1	3,971					1	3,971	2	24,799		
																0	0	1	2,028		
1	1,624	0	0	0	0	0	0	0	0	0	0	4	9,702	0	0	0	0	5	11,326	15	146,456

林地及び林業用施設

被害額(単位:千円)

市町村名	林道		治山				林産施設		特用林産施設						合計	
	路面		林地		施設		製材工場		ビニルハウス		人工ほだ場		その他		箇所	被害額
	箇所	被害額	箇所	被害額	箇所	被害額	箇所	被害額	箇所	被害額	箇所	被害額	箇所	被害額		
宮崎市															0	0
都城市															0	0
延岡市															0	0
日南市			1	1,000											1	1,000
小林市	1	1,285													1	1,285
日向市															0	0
串間市															0	0
西都市	1	3,187													1	3,187
えびの市															0	0
三股町															0	0
高原町															0	0
国富町															0	0
綾町															0	0
高鍋町															0	0
新富町															0	0
西米良村															0	0
木城町															0	0
川南町															0	0
都農町															0	0
門川町															0	0
諸塚村															0	0
椎葉村															0	0
美郷町															0	0
高千穂町															0	0
日之影町															0	0
五ヶ瀬町															0	0
計	2	4,472	1	1,000	0	0	0	0	0	0	0	0	0	0	3	5,472

電力施設

被害額(単位:千円)

区分 市町村名	一般電気												合計	
	電柱		配電設備		発電設備		送電設備		充電設備		その他		箇所	被害額
	箇所	被害額	箇所	被害額	箇所	被害額	箇所	被害額	箇所	被害額	箇所	被害額		
宮崎市													0	0
都城市													0	0
延岡市													0	0
日南市													0	0
小林市													0	0
日向市													0	0
串間市													0	0
西都市													0	0
えびの市													0	0
三股町													0	0
高原町													0	0
国富町													0	0
綾町													0	0
高鍋町													0	0
新富町													0	0
西米良村													0	0
木城町													0	0
川南町													0	0
都農町													0	0
門川町													0	0
諸塚村			1	73									1	73
椎葉村													0	0
美郷町													0	0
高千穂町													0	0
日之影町													0	0
五ヶ瀬町													0	0
計	0	0	1	73	0	0	0	0	0	0	0	0	1	73

10 平成 27 年 6 月 17 日から 7 月 23 日にかけての地すべり

(1) 被害概況（市町村別・区分別内訳）

ア 被害概況

イ 施設物被害

(1) 被害概況(市町村別・区分別内訳)

6.17～7.23地すべり

ア 被害概況

区分 市町村	施 設 物									
	公共 土木施設	農地及び 農業用施設	営農施設	林地及び 林業用施設	水産施設	教育施設	商工施設	通信施設	電力施設	鉄道施設
宮崎市										
都城市										
延岡市										
日南市	42,525									
小林市										
日向市										
串間市										
西都市										
えびの市										
三股町										
高原町										
国富町										
綾町										
高鍋町										
新富町										
西米良村										
木城町										
川南町										
都農町										
門川町										
諸塚村										
椎葉村										
美郷町										
高千穂町										
日之影町										
五ヶ瀬町										
(県内一円)										

合計	42,525	0	0	0	0	0	0	0	0	0
----	--------	---	---	---	---	---	---	---	---	---

イ 施設物被害
 公共土木施設

被害区分	県工事分																小計	
	河川		海岸		砂防		地すべり		急傾斜		道路		橋梁		港湾		箇所	被害額
市町村名	箇所	被害額	箇所	被害額	箇所	被害額	箇所	被害額	箇所	被害額	箇所	被害額	箇所	被害額	箇所	被害額	箇所	被害額
宮崎市																	0	0
都城市																	0	0
延岡市																	0	0
日南市																	0	0
小林市																	0	0
日向市																	0	0
串間市																	0	0
西都市																	0	0
えびの市																	0	0
三股町																	0	0
高原町																	0	0
国富町																	0	0
綾町																	0	0
高鍋町																	0	0
新富町																	0	0
西米良村																	0	0
木城町																	0	0
川南町																	0	0
都農町																	0	0
門川町																	0	0
諸塚村																	0	0
椎葉村																	0	0
美郷町																	0	0
高千穂町																	0	0
日之影町																	0	0
五ヶ瀬町																	0	0
計	0	0	0	0	0	0	0	0	0	0	0	0	0	0	0	0	0	0

11 平成 27 年 6 月 22 日から 28 日にかけての梅雨前線による大雨

- (1) 気象状況
 - ア 気象概況
 - イ 降水量
 - ウ 降水量分布図

- (2) 被害概況（市町村別・区分別内訳）
 - ア 被害概況
 - イ 施設物被害

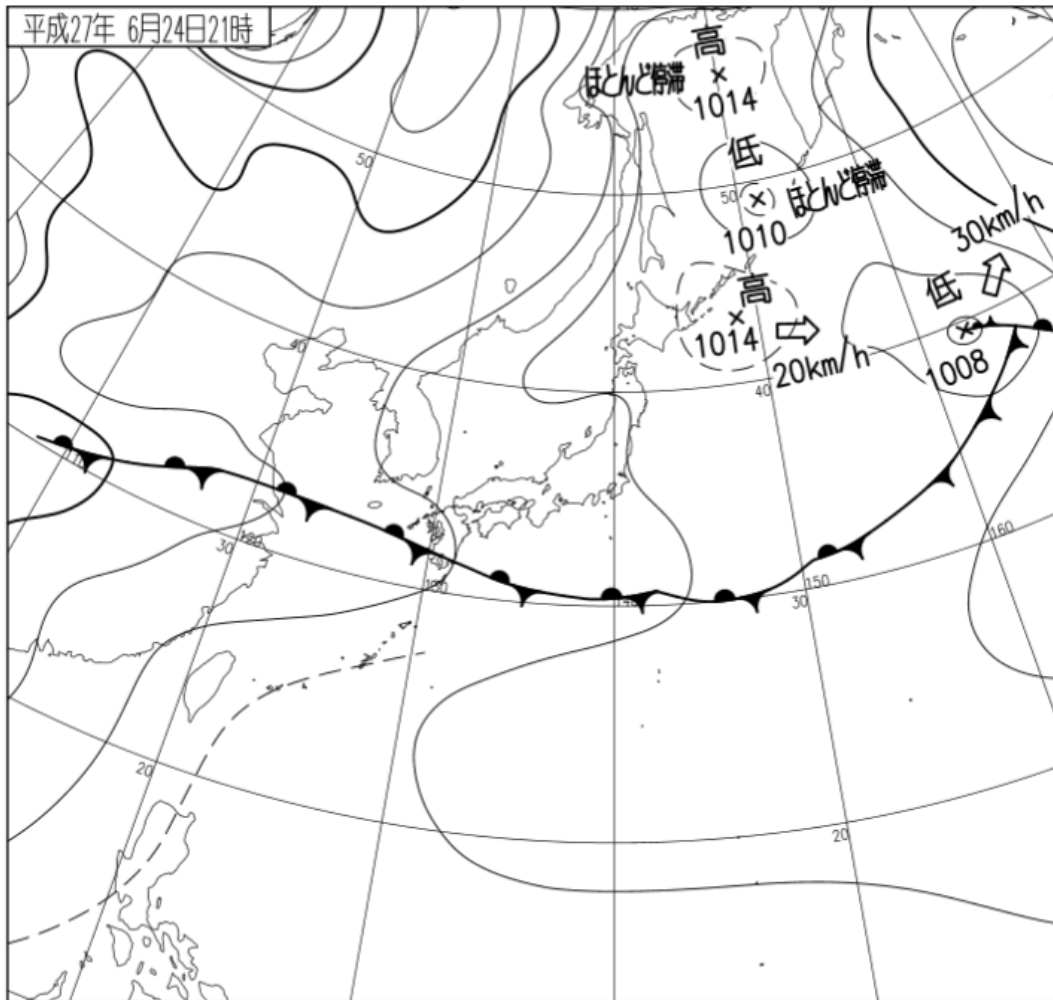
(1) 気象状況

ア. 気象概況（6月22日から28日にかけての梅雨前線の大雨）

東シナ海から九州南部付近にかけて停滞する梅雨前線の活動が活発になり、大気の不
安定な状態が続いた。

このため、宮崎県では総降水量が100mmを超える大雨となったところが多くなり、
深瀬で260.5mm、えびので235.0mm、串間で225.5mm、油津で22
4.5mm、都城で222.5mmを観測した。

(地上天気図)



平成27年6月24日21時

イ. 降水量

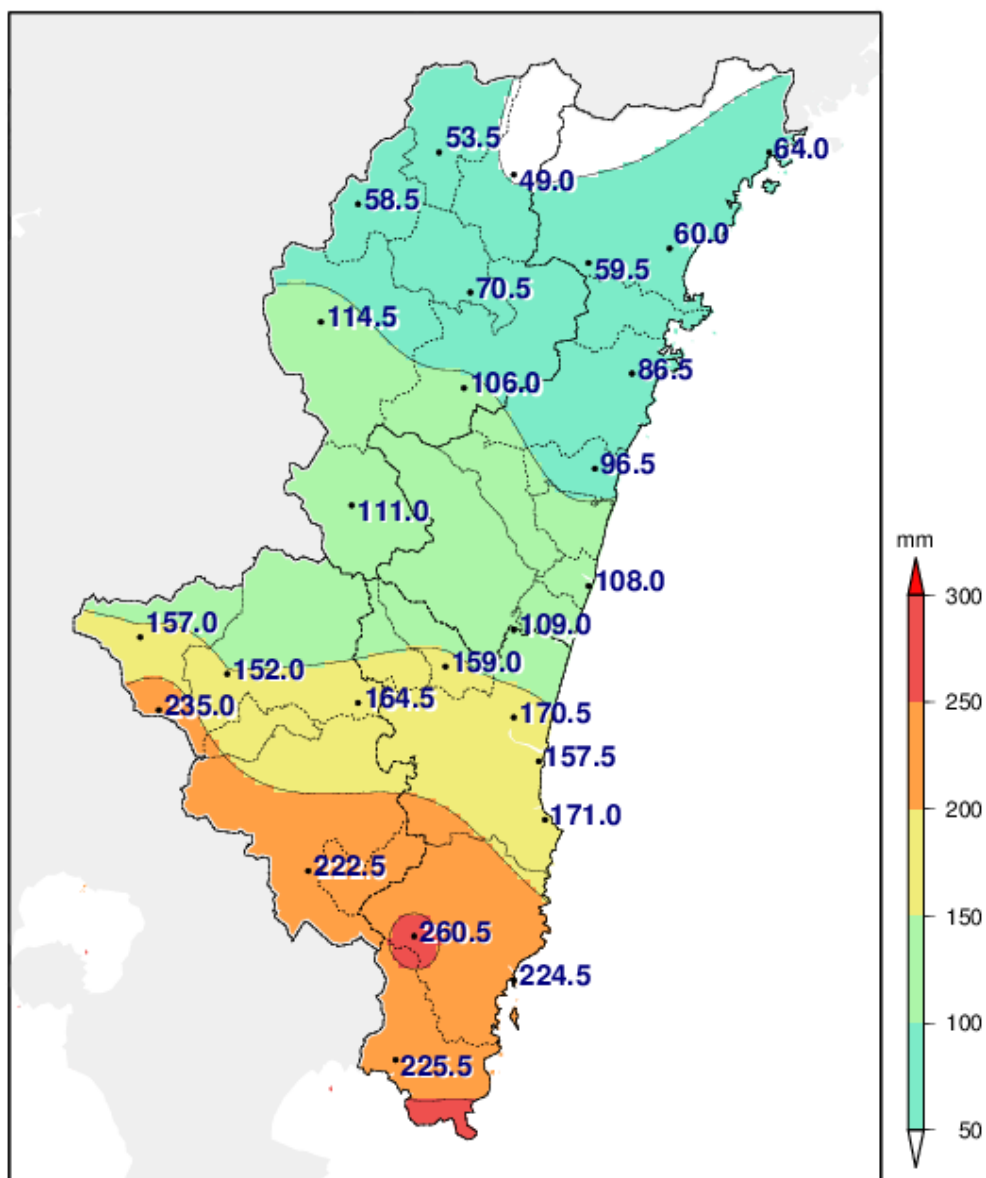
平成27年6月22日～28日

単位mm

観測所名	日降水量							合計	最大1時間降水量	
	22日	23日	24日	25日	26日	27日	28日		降水量	時 分
延岡	2.5	2.0	10.0	30.5	4.5	10.0	0.5	60.0	6.0	26日 00時34分
都城	5.5	32.0	26.0	107.5	8.0	40.0	3.5	222.5	19.5	25日 02時02分
宮崎	4.5	34.5	19.0	79.0	2.0	26.5	5.0	170.5	12.5	25日 00時53分
油津	14.5	25.5	24.0	109.5	3.5	42.5	5.0	224.5	25.0	25日 07時43分
高千穂	2.0	1.5	8.5	16.5	14.0	11.0	0.0	53.5	6.0	26日 10時16分
古江	1.0	0.5	9.5	34.0	10.0	9.0	0.0	64.0	8.0	25日 03時00分
鞍岡	2.5	4.5	13.5	9.0	15.0	13.0	1.0	58.5	7.0	26日 10時06分
日之影	2.0	2.0	7.0	15.5	13.0	9.5	0.0	49.0	6.5	26日 10時23分
諸塚	5.0	7.5	16.5	18.0	12.0	10.0	1.5	70.5	7.0	24日 18時04分
北方	3.0	3.0	12.5	28.0	3.5	8.5	1.0	59.5	5.0	25日 04時14分
椎葉	4.0	12.5	20.5	28.5	39.0	9.5	0.5	114.5	13.5	24日 17時23分
日向	3.0	10.5	10.0	39.5	3.0	19.5	1.0	86.5	8.5	27日 16時52分
神門	5.5	15.5	13.5	24.5	28.0	18.0	1.0	106.0	9.0	27日 16時45分
西米良	4.5	16.0	11.0	49.5	14.0	15.0	1.0	111.0	16.5	25日 06時09分
都農	3.0	8.0	16.0	42.5	1.5	24.0	1.5	96.5	9.5	27日 16時41分
高鍋	2.0	22.5	9.0	42.5	3.5	26.0	2.5	108.0	10.0	25日 07時09分
加久藤	5.0	46.5	9.0	59.0	9.0	16.0	3.5	157.0	19.5	23日 03時48分
西都	4.0	24.5	8.0	45.5	5.0	18.0	4.0	109.0	10.0	23日 04時26分
えびの	9.0	40.5	18.5	92.0	33.0	39.0	3.0	235.0	16.5	25日 00時32分
小林	4.5	34.0	19.0	70.5	2.5	17.5	4.0	152.0	15.5	25日 00時17分
野尻	5.5	41.0	14.0	67.0	9.0	21.5	6.5	164.5	17.0	23日 04時36分
国富	2.5	39.5	15.0	62.5	10.5	20.5	8.5	159.0	15.0	23日 04時31分
青島	4.5	21.0	12.0	93.0	1.5	32.5	6.5	171.0	15.5	25日 21時06分
赤江	3.0	31.0	8.0	79.0	1.5	28.5	6.5	157.5	12.5	27日 16時01分
深瀬	6.5	36.5	23.5	105.5	9.5	73.5	5.5	260.5	31.5	27日 19時30分
串間	7.0	28.5	64.5	86.5	9.0	22.5	7.5	225.5	32.0	24日 09時08分

ウ. 降水量分布図

平成27年6月22日～28日までの総降水量 (mm)



(2) 被害概況(市町村別・区分別内訳)

6.22～6.28梅雨前線 大雨

ア 被害概況

区分 市町村	施 設 物									
	公共 土木施設	農地及び 農業用施設	営農施設	林地及び 林業用施設	水産施設	教育施設	商工施設	通信施設	電力施設	鉄道施設
宮崎市	18,138								329	
都城市										
延岡市										
日南市	59,184									
小林市										
日向市										
串間市	262,867									
西都市										
えびの市									482	
三股町										
高原町										
国富町										
綾町										
高鍋町										
新富町										
西米良村										
木城町										
川南町										
都農町										
門川町										
諸塚村										
椎葉村										
美郷町										
高千穂町										
日之影町										
五ヶ瀬町										
(県内一円)								226		

合計	340,189	0	0	0	0	0	0	226	811	0
----	---------	---	---	---	---	---	---	-----	-----	---

6.22～6.28梅雨前線 大雨

				生産物					合計
都市施設	衛生 関係施設	その他 の施設	小計	農産物・ 樹体	畜産物	水産物	林産物	小計	
			18,467					0	18,467
			0					0	0
			0					0	0
			59,184					0	59,184
			0					0	0
			0					0	0
			262,867					0	262,867
			0					0	0
			482					0	482
			0					0	0
			0					0	0
			0					0	0
			0					0	0
			0					0	0
			0					0	0
			0					0	0
			0					0	0
			0					0	0
			0					0	0
			0					0	0
			0					0	0
			0					0	0
			0					0	0
			0					0	0
			0					0	0
			0					0	0
			0					0	0
			0					0	0
			0					0	0
			0					0	0
			0					0	0
			0					0	0
			226					0	226
0	0	0	341,226	0	0	0	0	0	341,226

イ 施設物被害
 公共土木施設

被害区分	県工事分																小計		
	河川		海岸		砂防		地すべり		急傾斜		道路		橋梁		港湾		箇所	被害額	
市町村名	箇所	被害額	箇所	被害額	箇所	被害額	箇所	被害額	箇所	被害額	箇所	被害額	箇所	被害額	箇所	被害額	箇所	被害額	
宮崎市											1	18,138					1	18,138	
都城市																	0	0	
延岡市																	0	0	
日南市									1	57,746							1	57,746	
小林市																	0	0	
日向市																	0	0	
串間市												1	262,867				1	262,867	
西都市																	0	0	
えびの市																	0	0	
三股町																	0	0	
高原町																	0	0	
国富町																	0	0	
綾町																	0	0	
高鍋町																	0	0	
新富町																	0	0	
西米良村																	0	0	
木城町																	0	0	
川南町																	0	0	
都農町																	0	0	
門川町																	0	0	
諸塚村																	0	0	
椎葉村																	0	0	
美郷町																	0	0	
高千穂町																	0	0	
日之影町																	0	0	
五ヶ瀬町																	0	0	
計	0	0	0	0	0	0	0	0	0	1	57,746	2	281,005	0	0	0	0	3	338,751

6.22～6.28梅雨前線 大雨

被害額(単位:千円)

市町村工事分																		合 計	
河 川		海 岸		砂 防		地すべり		急傾斜		道 路		橋 梁		港 湾		小 計		箇所	被害額
箇所	被害額	箇所	被害額	箇所	被害額	箇所	被害額	箇所	被害額	箇所	被害額	箇所	被害額	箇所	被害額	箇所	被害額		
																0	0	1	18,138
																0	0	0	0
																0	0	0	0
										1	1,438					1	1,438	2	59,184
																0	0	0	0
																0	0	0	0
																0	0	1	262,867
																0	0	0	0
																0	0	0	0
																0	0	0	0
																0	0	0	0
																0	0	0	0
																0	0	0	0
																0	0	0	0
																0	0	0	0
																0	0	0	0
																0	0	0	0
																0	0	0	0
																0	0	0	0
																0	0	0	0
																0	0	0	0
																0	0	0	0
																0	0	0	0
																0	0	0	0
																0	0	0	0
																0	0	0	0
																0	0	0	0
																0	0	0	0
																0	0	0	0
																0	0	0	0
																0	0	0	0
																0	0	0	0
																0	0	0	0
																0	0	0	0
																0	0	0	0
0	0	0	0	0	0	0	0	0	0	0	0	1	1,438	0	0	0	0	1	1,438

通信施設

区分 事業所名	電話部門						合計 被害額 (千円)
	電柱 (本)	SD ワイヤー (m)	市内 ケーブル (m)	引込線 (件)	屋内線 (件)	電話機 端末機器 (個)	
宮崎				1			54
都城							
延岡							
日南							
小林							
日向							
高鍋	1						172
計	1	0	0	1	0	0	226

電力施設

被害額(単位:千円)

区分 市町村名	一般電気												合計	
	電柱		配電設備		発電設備		送電設備		充電設備		その他		箇所	被害額
	箇所	被害額	箇所	被害額	箇所	被害額	箇所	被害額	箇所	被害額	箇所	被害額		
宮崎市			1	329									1	329
都城市													0	0
延岡市													0	0
日南市			1	1									1	1
小林市													0	0
日向市													0	0
串間市													0	0
西都市													0	0
えびの市			1	482									1	482
三股町													0	0
高原町													0	0
国富町													0	0
綾町													0	0
高鍋町													0	0
新富町													0	0
西米良村													0	0
木城町													0	0
川南町													0	0
都農町													0	0
門川町													0	0
諸塚村													0	0
椎葉村													0	0
美郷町													0	0
高千穂町													0	0
日之影町													0	0
五ヶ瀬町													0	0
計	0	0	3	812	0	0	0	0	0	0	0	0	3	812

12 平成 27 年 6 月 30 日から 7 月 3 日にかけての梅雨前線による大雨

- (1) 気象状況
 - ア 気象概況
 - イ 降水量
 - ウ 降水量分布図

- (2) 被害概況（市町村別・区分別内訳）
 - ア 被害概況
 - イ 施設物被害

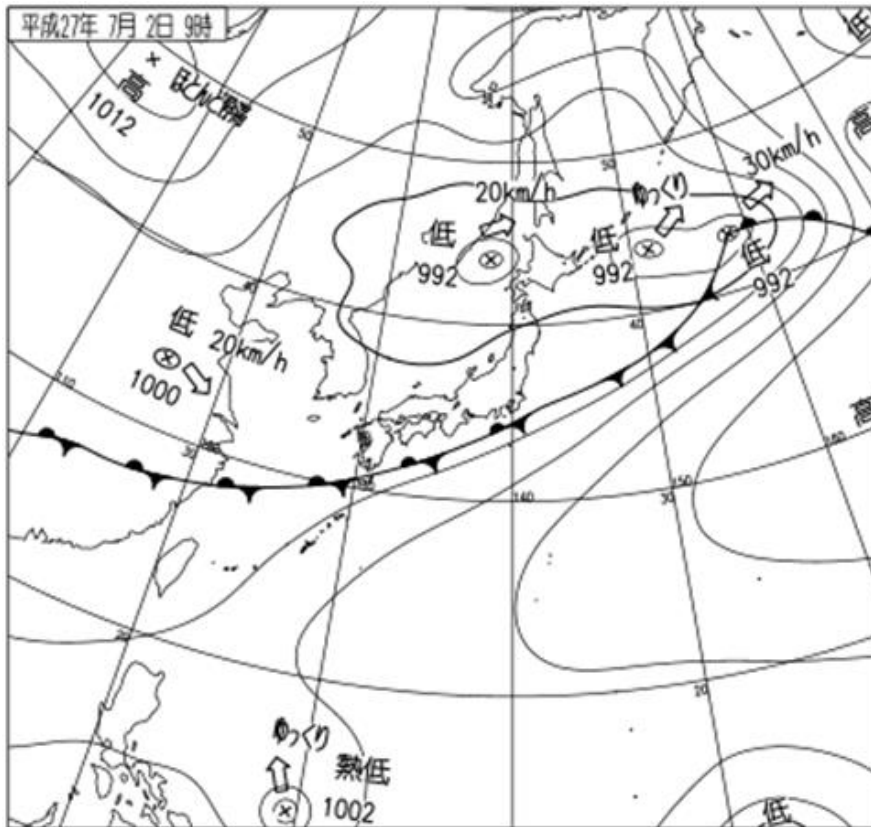
(1) 気象状況

ア. 気象概況（6月30日から7月3日にかけての梅雨前線による大雨）

九州南部付近に停滞した梅雨前線の活動が活発となった。

このため、宮崎県の南部山沿いでは総降水量が200mmを超える大雨となり、えびのでは257.0mmを観測した。2日の日降水量は、えびので103.5mm、国富で102.0mm、都城で101.5mmを観測した。

(地上天気図)



平成27年7月2日09時

イ. 降水量

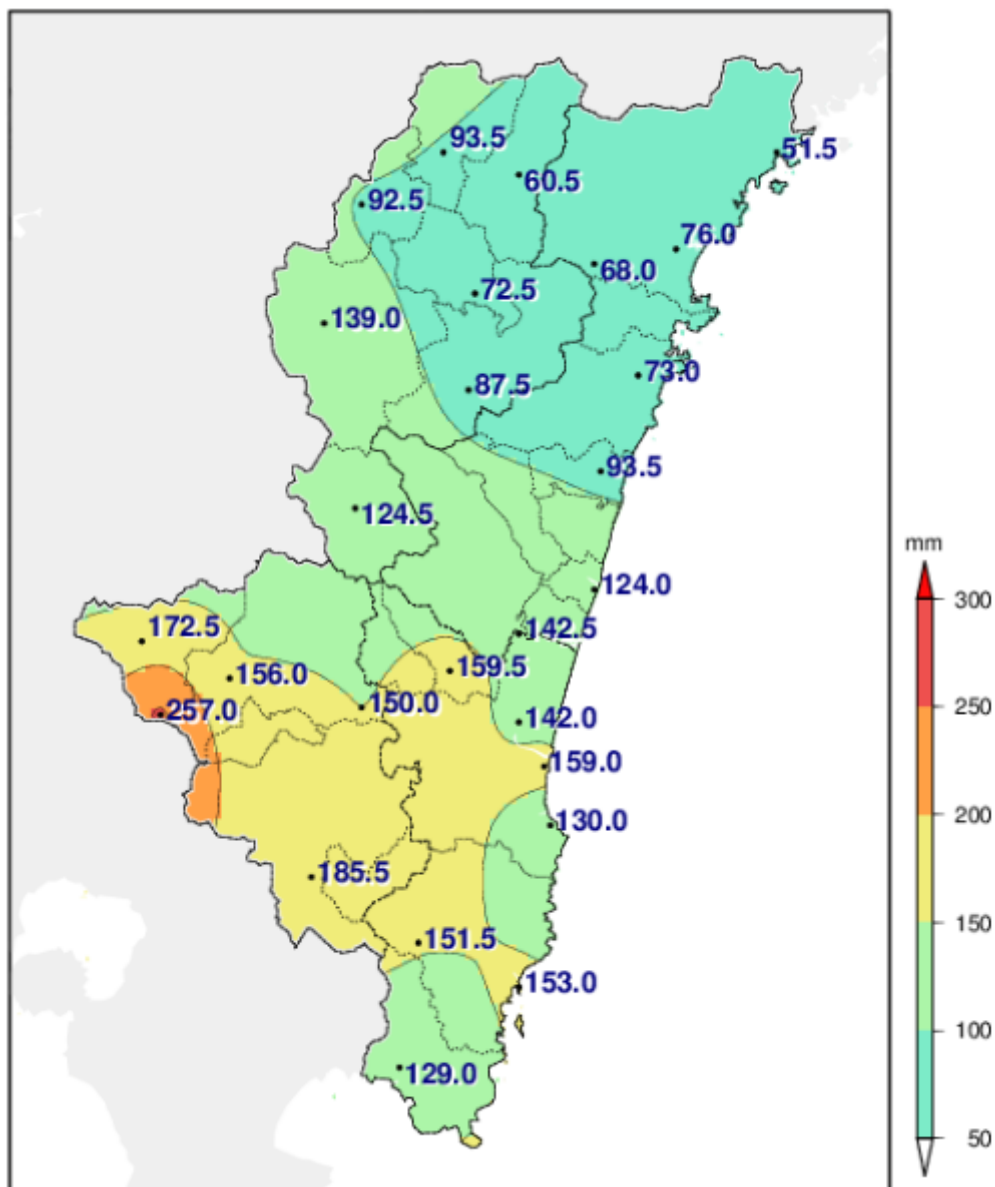
平成27年6月30日～7月3日

単位mm

観測所名	日降水量				合計	最大1時間降水量	
	30日	1日	2日	3日		降水量	時 分
延岡	39.5	11.5	21.0	4.0	76.0	9.5	30日 13時08分
都城	52.5	29.0	101.5	2.5	185.5	18.5	2日 15時36分
宮崎	33.0	13.5	91.5	4.0	142.0	18.0	2日 18時21分
油津	49.0	15.0	66.0	23.0	153.0	17.5	3日 4時01分
高千穂	47.0	41.5	3.0	2.0	93.5	10.5	30日 15時32分
古江	25.0	10.5	12.5	3.5	51.5	6.0	30日 13時58分
鞍岡	32.0	56.5	3.0	1.0	92.5	13.0	1日 7時08分
日之影	28.5	26.0	4.5	1.5	60.5	8.0	30日 14時43分
諸塚	32.0	24.0	13.0	3.5	72.5	9.0	30日 12時30分
北方	33.5	14.0	17.5	3.0	68.0	8.0	30日 12時53分
椎葉	61.0	62.5	11.5	4.0	139.0	14.5	1日 4時06分
日向	25.0	12.5	33.5	2.0	73.0	8.0	2日 23時36分
神門	33.0	24.5	28.0	2.0	87.5	8.5	30日 12時00分
西米良	33.5	39.0	50.0	2.0	124.5	11.5	1日 9時18分
都農	24.5	10.0	57.0	2.0	93.5	10.0	2日 15時27分
高鍋	26.5	7.5	86.5	3.5	124.0	17.5	2日 20時31分
加久藤	54.0	52.5	65.0	1.0	172.5	14.5	1日 7時42分
西都	30.5	11.0	97.5	3.5	142.5	25.5	2日 20時22分
えびの	76.0	73.0	103.5	4.5	257.0	18.0	1日 7時22分
小林	41.0	35.5	77.0	2.5	156.0	14.0	2日 18時32分
野尻	33.5	17.5	95.0	4.0	150.0	16.5	2日 20時03分
国富	34.5	19.0	102.0	4.0	159.5	22.0	2日 20時08分
青島	36.0	14.0	77.0	3.0	130.0	14.0	2日 15時42分
赤江	62.0	6.5	86.5	4.0	159.0	31.0	30日 22時39分
深瀬	46.5	28.5	68.5	8.0	151.5	12.0	2日 15時28分
串間	29.5	32.5	59.0	8.0	129.0	11.0	1日 9時16分

ウ. 降水量分布図

平成27年6月30日～7月3日までの総降水量 (mm)



(2) 被害概況(市町村別・区分別内訳)

6.30～7.3梅雨前線 大雨

ア 被害概況

区分 市町村	施 設 物									
	公共 土木施設	農地及び 農業用施設	営農施設	林地及び 林業用施設	水産施設	教育施設	商工施設	通信施設	電力施設	鉄道施設
宮崎市	2,125									
都城市		3,343								
延岡市										
日南市										
小林市										
日向市										
串間市										
西都市										
えびの市										
三股町										
高原町										
国富町										
綾町										
高鍋町										
新富町										
西米良村										
木城町										
川南町										
都農町										
門川町										
諸塚村										
椎葉村	158,700									
美郷町										
高千穂町										
日之影町										
五ヶ瀬町										
(県内一円)										
合計	160,825	3,343	0	0	0	0	0	0	0	0

6.30～7.3梅雨前線 大雨

				生産物					合計
都市施設	衛生 関係施設	その他 の施設	小計	農産物・ 樹体	畜産物	水産物	林産物	小計	
			2,125					0	2,125
			3,343					0	3,343
			0					0	0
			0					0	0
			0					0	0
			0					0	0
			0					0	0
			0					0	0
			0					0	0
			0					0	0
			0					0	0
			0					0	0
			0					0	0
			0					0	0
			0					0	0
			0					0	0
			0					0	0
			0					0	0
			0					0	0
			0					0	0
			0					0	0
			0					0	0
			0					0	0
			158,700					0	158,700
			0					0	0
			0					0	0
			0					0	0
			0					0	0
			0					0	0
			0					0	0
			0					0	0
			0					0	0
0	0	0	164,168	0	0	0	0	0	164,168

イ 施設物被害
 公共土木施設

被害区分	県工事分																小計	
	河川		海岸		砂防		地すべり		急傾斜		道路		橋梁		港湾		箇所	被害額
市町村名	箇所	被害額	箇所	被害額	箇所	被害額	箇所	被害額	箇所	被害額	箇所	被害額	箇所	被害額	箇所	被害額	箇所	被害額
宮崎市																	0	0
都城市																	0	0
延岡市																	0	0
日南市																	0	0
小林市																	0	0
日向市																	0	0
串間市																	0	0
西都市																	0	0
えびの市																	0	0
三股町																	0	0
高原町																	0	0
国富町																	0	0
綾町																	0	0
高鍋町																	0	0
新富町																	0	0
西米良村																	0	0
木城町																	0	0
川南町																	0	0
都農町																	0	0
門川町																	0	0
諸塚村																	0	0
椎葉村																	0	0
美郷町																	0	0
高千穂町																	0	0
日之影町																	0	0
五ヶ瀬町																	0	0
計	0	0	0	0	0	0	0	0	0	0	0	0	0	0	0	0	0	0

農地及び農業用施設

市町村名	農地						農業用施設					
	田		畑		小計		ため池		頭首工		水路	
	箇所	被害額	箇所	被害額	箇所	被害額	箇所	被害額	箇所	被害額	箇所	被害額
宮崎市					0	0						
都城市			1	2,489	1	2,489					1	854
延岡市					0	0						
日南市					0	0						
小林市					0	0						
日向市					0	0						
串間市					0	0						
西都市					0	0						
えびの市					0	0						
三股町					0	0						
高原町					0	0						
国富町					0	0						
綾町					0	0						
高鍋町					0	0						
新富町					0	0						
西米良村					0	0						
木城町					0	0						
川南町					0	0						
都農町					0	0						
門川町					0	0						
諸塚村					0	0						
椎葉村					0	0						
美郷町					0	0						
高千穂町					0	0						
日之影町					0	0						
五ヶ瀬町					0	0						
計	0	0	1	2,489	1	2,489	0	0	0	0	1	854

13 平成 27 年 7 月 4 日から 7 日にかけての梅雨前線による大雨

- (1) 気象状況
 - ア 気象概況
 - イ 降水量
 - ウ 降水量分布図

- (2) 被害概況（市町村別・区分別内訳）
 - ア 被害概況
 - イ 施設物被害

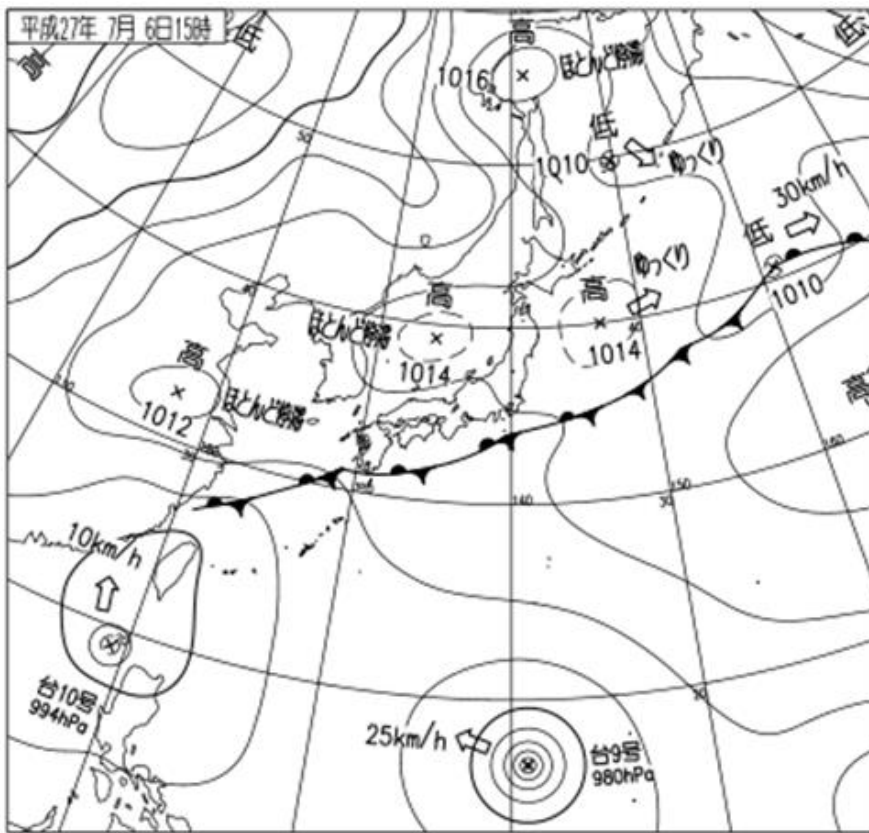
(1) 気象状況

ア. 気象概況（7月4日から7日にかけての梅雨前線による大雨）

九州南部付近に停滞した梅雨前線の活動が活発となった。

このため、宮崎県の南部を中心に総降水量が100mmを超える雨となり、赤江で144.5mm、深瀬で144.0mm、都城で140.5mmを観測した。

(地上天気図)



平成27年7月6日15時

イ. 降水量

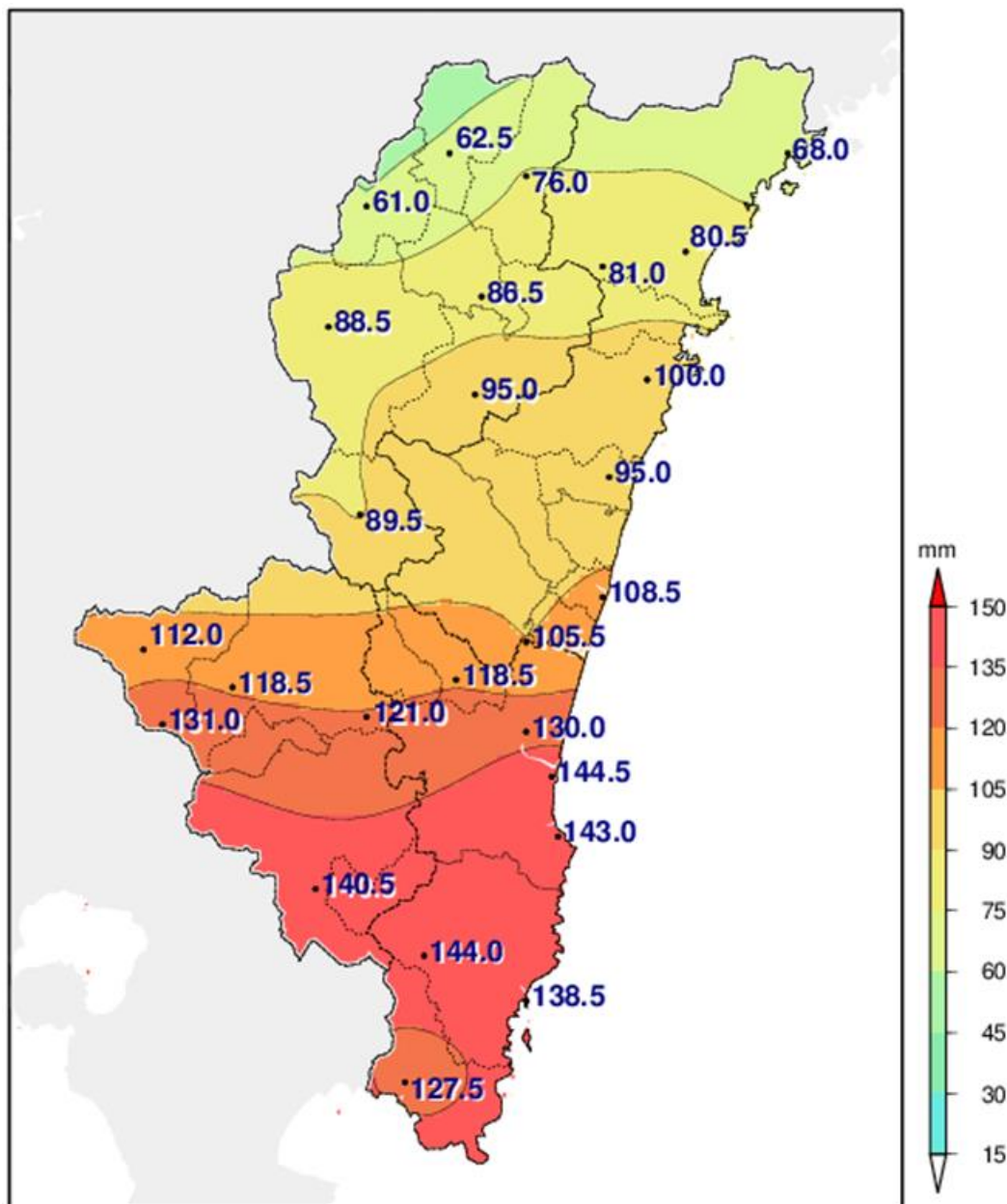
平成27年7月4日～7月7日

単位mm

観測所名	日降水量				合計	最大1時間降水量	
	4日	5日	6日	7日		降水量	時 分
延岡	37.5	18.0	21.0	4.0	80.5	9.5	4日16時18分
都城	44.0	20.5	76.0	0.0	140.5	18.5	6日7時21分
宮崎	53.5	22.0	52.0	2.5	130.0	18.0	6日8時14分
油津	63.5	9.5	65.5	0.0	138.5	17.5	6日5時42分
高千穂	27.0	9.5	24.0	2.0	62.5	10.5	6日17時19分
古江	33.0	15.0	17.0	3.0	68.0	6.0	4日16時37分
鞍岡	27.0	13.5	19.5	1.0	61.0	13.0	6日17時23分
日之影	33.5	13.0	27.5	2.0	76.0	8.0	6日18時01分
諸塚	43.5	18.0	23.0	2.0	86.5	9.0	6日22時09分
北方	37.5	17.5	22.5	3.5	81.0	8.0	4日16時34分
椎葉	37.5	21.0	28.0	2.0	88.5	14.5	6日21時49分
日向	41.5	28.5	24.0	6.0	100.0	8.0	4日16時54分
神門	44.0	26.0	23.0	2.0	95.0	8.5	4日16時38分
西米良	36.0	28.5	24.5	0.5	89.5	11.5	5日2時58分
都農	37.5	27.5	27.5	2.5	95.0	10.0	5日3時07分
高鍋	43.0	24.0	35.5	6.0	108.5	17.5	6日8時43分
加久藤	41.0	29.5	41.5	0.0	112.0	14.5	6日17時00分
西都	41.5	23.5	37.5	3.0	105.5	25.5	6日8時26分
えびの	48.5	34.0	48.5	0.0	131.0	18.0	6日17時09分
小林	39.5	35.5	42.5	1.0	118.5	14.0	6日8時06分
野尻	49.0	29.5	42.5	0.0	121.0	16.5	6日8時14分
国富	46.0	25.5	45.0	2.0	118.5	22.0	6日8時10分
青島	66.5	21.5	53.0	2.0	143.0	14.0	6日7時28分
赤江	60.0	19.0	63.5	2.0	144.5	31.0	6日8時09分
深瀬	56.0	17.0	71.0	0.0	144.0	12.0	6日6時55分
串間	57.5	6.5	63.5	0.0	127.5	11.0	6日5時34分

ウ. 降水量分布図

平成27年7月4日～7月7日までの総降水量 (mm)



(2) 被害概況(市町村別・区分別内訳)

7.4～7.7梅雨前線 大雨

ア 被害概況

区分 市町村	施 設 物									
	公共 土木施設	農地及び 農業用施設	営農施設	林地及び 林業用施設	水産施設	教育施設	商工施設	通信施設	電力施設	鉄道施設
宮崎市	4,034									
都城市	0									
延岡市	0									
日南市	0									
小林市	0									
日向市	0									
串間市	0									
西都市	0									
えびの市	0									
三股町	0									
高原町	0									
国富町	0									
綾町	0									
高鍋町	0									
新富町	0									
西米良村	0									
木城町	0									
川南町	0									
都農町	0									
門川町	0									
諸塚村	0									
椎葉村	0									
美郷町	0									
高千穂町	0									
日之影町	0									
五ヶ瀬町	0									
(県内一円)										

合計	4,034	0	0	0	0	0	0	0	0	0
----	-------	---	---	---	---	---	---	---	---	---

7.4 ~ 7.7梅雨前線 大雨

				生 産 物					合 計
都市施設	衛生 関係施設	その他 の施設	小 計	農産物・ 樹体	畜産物	水産物	林産物	小 計	
			4,034					0	4,034
			0					0	0
			0					0	0
			0					0	0
			0					0	0
			0					0	0
			0					0	0
			0					0	0
			0					0	0
			0					0	0
			0					0	0
			0					0	0
			0					0	0
			0					0	0
			0					0	0
			0					0	0
			0					0	0
			0					0	0
			0					0	0
			0					0	0
			0					0	0
			0					0	0
			0					0	0
			0					0	0
			0					0	0
			0					0	0
			0					0	0
			0					0	0
			0					0	0
			0					0	0
			0					0	0
			0					0	0
			0					0	0
			0					0	0
			0					0	0
0	0	0	4,034	0	0	0	0	0	4,034

イ 施設物被害
 公共土木施設

被害区分	県工事分																小計	
	河川		海岸		砂防		地すべり		急傾斜		道路		橋梁		港湾		箇所	被害額
市町村名	箇所	被害額	箇所	被害額	箇所	被害額	箇所	被害額	箇所	被害額	箇所	被害額	箇所	被害額	箇所	被害額	箇所	被害額
宮崎市																	0	0
都城市																	0	0
延岡市																	0	0
日南市																	0	0
小林市																	0	0
日向市																	0	0
串間市																	0	0
西都市																	0	0
えびの市																	0	0
三股町																	0	0
高原町																	0	0
国富町																	0	0
綾町																	0	0
高鍋町																	0	0
新富町																	0	0
西米良村																	0	0
木城町																	0	0
川南町																	0	0
都農町																	0	0
門川町																	0	0
諸塚村																	0	0
椎葉村																	0	0
美郷町																	0	0
高千穂町																	0	0
日之影町																	0	0
五ヶ瀬町																	0	0
計	0	0	0	0	0	0	0	0	0	0	0	0	0	0	0	0	0	0

7.4 ~ 7.7梅雨前線 大雨

被害額(単位:千円)

市町村工事分																合 計			
河 川		海 岸		砂 防		地すべり		急傾斜		道 路		橋 梁		港 湾		小 計		箇所	被害額
箇所	被害額	箇所	被害額	箇所	被害額	箇所	被害額	箇所	被害額	箇所	被害額	箇所	被害額	箇所	被害額	箇所	被害額		
										1	4,034					1	4,034	1	4,034
																0	0	0	0
																0	0	0	0
																0	0	0	0
																0	0	0	0
																0	0	0	0
																0	0	0	0
																0	0	0	0
																0	0	0	0
																0	0	0	0
																0	0	0	0
																0	0	0	0
																0	0	0	0
																0	0	0	0
																0	0	0	0
																0	0	0	0
																0	0	0	0
																0	0	0	0
																0	0	0	0
																0	0	0	0
																0	0	0	0
																0	0	0	0
																0	0	0	0
																0	0	0	0
																0	0	0	0
																0	0	0	0
																0	0	0	0
0	0	0	0	0	0	0	0	0	0	1	4,034	0	0	0	0	1	4,034	1	4,034

14 平成 27 年 7 月 11 日から 14 日にかけての台風第 9 号接近による大雨

- (1) 気象状況
 - ア 気象概況
 - イ 降水量
 - ウ 最大風速・最大瞬間風速
 - エ 降水量分布図

- (2) 被害状況（市町村別・区分別内訳）
 - ア 被害概況
 - イ 施設物被害

(1) 気象状況

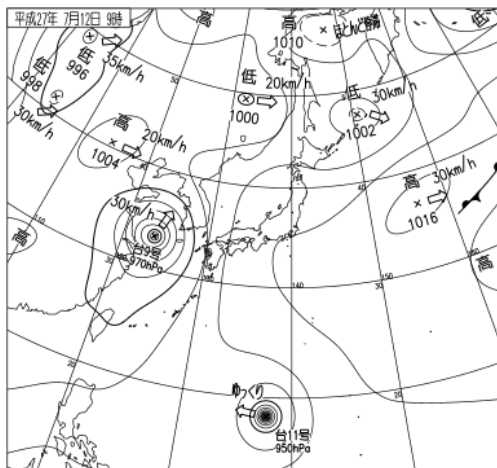
ア. 気象概況（7月11日から14日にかけての台風第9号接近による大雨）

台風第9号

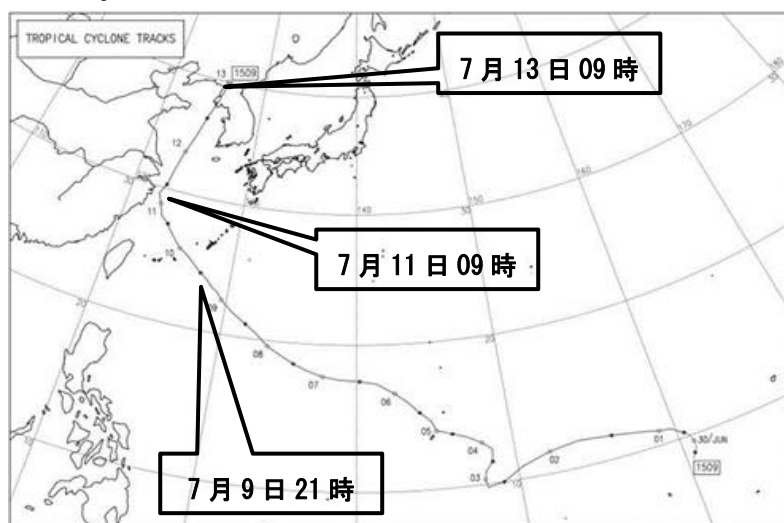
6月30日21時にマーシャル諸島の南西で発生した台風第9号は、海面水温の高い海域を発達しながら西に進み、7月9日21時には大型で非常に強い勢力となって先島諸島を通過した。その後東シナ海を北上し、7月13日09時に朝鮮半島で温帯低気圧となった。

この台風により、宮崎県の山沿いを中心に総降水量が200mmを越す大雨となり、神門で297.0mm、諸塚で233.0mm、えびので209.0mm、日之影で208.5mmを観測した。

地上天気図



平成27年7月12日09時



台風第9号経路図

イ. 降水量

平成27年7月11日～14日

単位mm

観測所名	日降水量				合計	最大1時間降水量	
	11日	12日	13日	14日		降水量	日時分
延岡	36.0	8.0	10.5	0.0	54.5	16.0	11日14時33分
都城	21.5	1.5	41.5	0.0	64.5	20.5	13日03時40分
宮崎	13.5	6.5	60.5	0.0	80.5	35.5	13日07時37分
油津	15.0	0.0	0.0	0.0	15.0	9.0	11日01時40分
高千穂	75.0	39.0	26.5	1.5	142.0	26.0	11日14時07分
古江	8.5	4.0	11.5	0.0	24.0	6.0	13日12時01分
鞍岡	56.5	3.5	35.0	1.5	96.5	16.0	11日13時23分
日之影	87.5	97.0	18.5	5.5	208.5	25.0	11日16時30分
諸塚	108.5	90.5	17.0	17.0	233.0	39.5	11日13時12分
北方	36.0	76.5	7.5	36.0	156.0	35.5	14日15時26分
椎葉	84.0	3.5	69.5	0.5	157.5	14.0	11日19時29分
日向	18.0	2.5	24.5	0.0	45.0	11.0	13日10時33分
神門	75.5	198.0	20.0	3.5	297.0	58.0	12日05時01分
西米良	143.5	7.0	42.5	4.0	197.0	28.0	11日18時21分
都農	19.0	1.0	45.5	0.0	65.5	22.0	13日15時42分
高鍋	18.0	0.0	62.5	0.0	80.5	31.0	13日08時14分
加久藤	27.0	4.5	83.5	1.0	116.0	17.5	11日02時41分
西都	16.5	7.0	41.5	0.0	65.0	23.0	13日15時20分
えびの	31.0	16.5	156.0	5.5	209.0	23.5	13日09時36分
小林	27.0	1.0	40.5	30.0	98.5	23.5	14日17時18分
野尻	76.5	1.5	31.5	0.0	109.5	13.5	11日01時28分
国富	37.5	70.0	11.5	0.0	119.0	44.0	12日09時11分
青島	17.5	0.5	1.0	0.0	19.0	11.0	11日02時48分
赤江	11.5	0.5	3.5	0.0	15.5	7.5	11日03時00分
深瀬	56.5	8.0	64.0	2.0	130.5	46.0	13日06時54分
串間	15.0	0.0	0.0	0.0	15.0	7.5	11日01時03分

ウ. 最大風速・最大瞬間風速

平成27年7月11日～14日

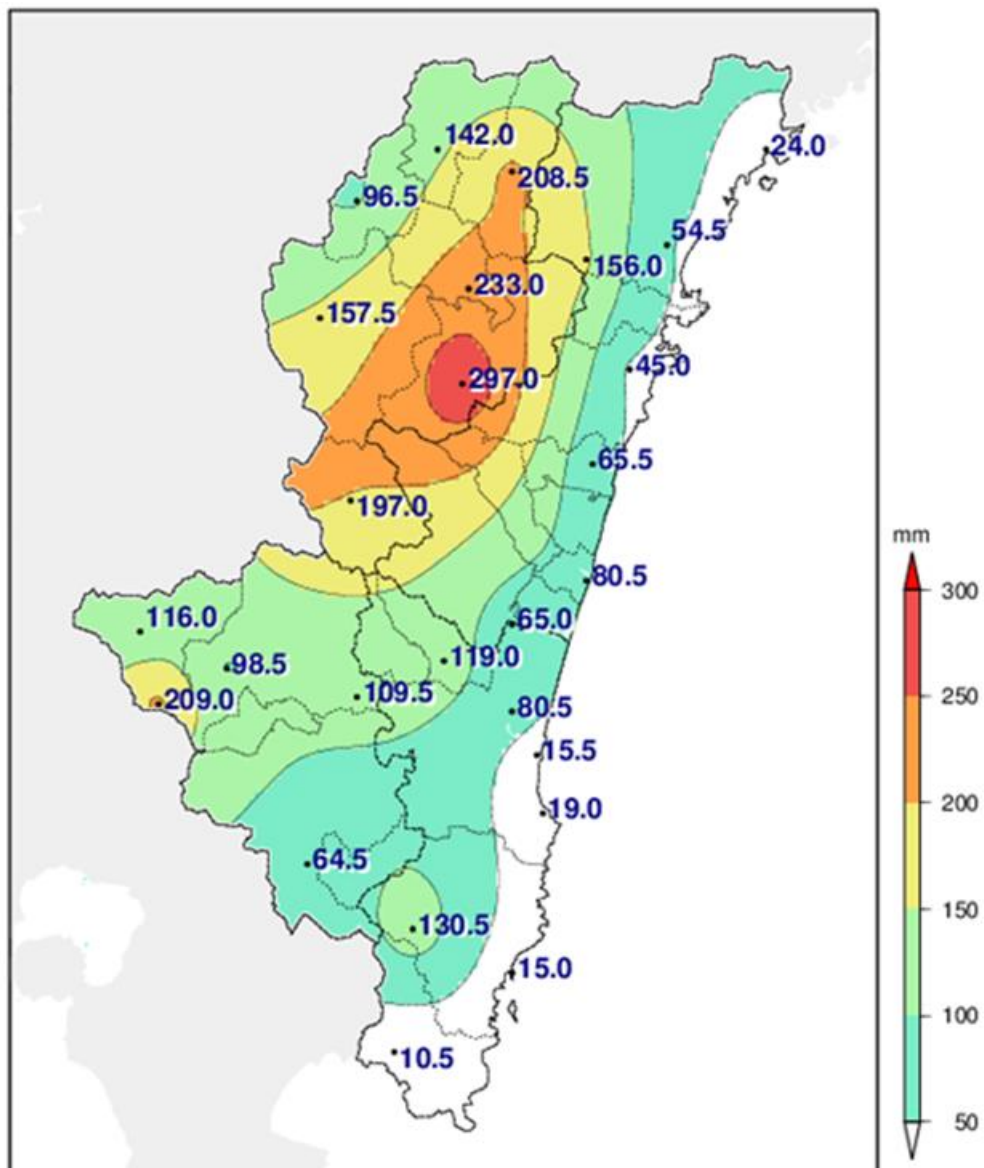
観測所名	最大風速 (m/s)			最大瞬間風速 (m/s)		
	風速	風向	起 時	風速	風向	起 時
延岡	8.3	南	13日2時00分	15.1	南	12日13時56分
都城	7.3	南	12日17時36分	14.1	南	12日12時08分
宮崎	7.5	西	13日11時20分	11.8	南南東	12日8時41分
油津	6.3	南	13日2時02分	11.3	南南西	13日1時54分
高千穂	4.0	南南東	11日12時33分	9.7	南東	11日19時10分
古江	8.5	南南東	12日21時15分	15.9	南	13日0時59分
鞍岡	5.3	南西	12日11時18分	14.9	南南西	12日18時33分
日向	4.5	東南東	12日4時38分	13.6	南東	12日4時29分
神門	3.6	南南東	14日13時09分	7.8	南南東	14日13時05分
西米良	6.3	西南西	14日14時45分	10.4	西	14日14時37分
高鍋	7.4	南	13日4時24分	11.8	南	13日3時22分
加久藤	5.4	南西	13日9時04分	10.6	南南西	13日8時45分
西都	6.8	南東	12日9時07分	11.9	南南東	12日9時45分
小林	7.2	南	11日2時09分	12.7	南南東	12日11時43分
青島	5.2	南東	12日9時04分	11.1	南南東	12日10時02分
赤江	8.9)	南南東)	13日03時02分)	11.3)	南南東)	13日03時09分)
串間	5.6	北東	11日8時24分	10.9	南南東	12日13時24分

記号の説明

- ①) は、準正常値 統計を求める資料が80%以上ある場合
 ②] は、資料不足値 統計を求める資料が80%未満の場合

エ. 降水量分布図

平成27年7月11日～14日までの総降水量 (mm)



(2) 被害概況(市町村別・区分別内訳)

7.11～7.14大雨

ア 被害概況

区分 市町村	施 設 物									
	公共 土木施設	農地及び 農業用施設	営農施設	林地及び 林業用施設	水産施設	教育施設	商工施設	通信施設	電力施設	鉄道施設
宮崎市									0	
都城市										
延岡市	31,173									
日南市										
小林市										
日向市				4,000						
串間市										
西都市										
えびの市										
三股町										
高原町										
国富町		5,434								
綾町										
高鍋町										
新富町										
西米良村	4,634									
木城町		1,723		1,458						
川南町										
都農町										
門川町										
諸塚村	9,752	2,868	0	21,801						
椎葉村				1,660						
美郷町	15,314		792	21,333					98	
高千穂町										
日之影町	11,757	3,533	0	20,322						
五ヶ瀬町										
(県内一円)								150		
合計	72,630	13,558	792	70,574	0	0	0	150	98	0

				生産物					合計
都市施設	衛生 関係施設	その他 の施設	小計	農産物・ 樹体	畜産物	水産物	林産物	小計	
			0					0	0
			0					0	0
			31,173					0	31,173
			0					0	0
			0					0	0
			4,000					0	4,000
			0					0	0
			0					0	0
			0					0	0
			0					0	0
			0					0	0
			5,434					0	5,434
			0					0	0
			0					0	0
			0					0	0
			4,634					0	4,634
			3,181					0	3,181
			0					0	0
			0					0	0
			0					0	0
			34,421					0	34,421
			1,660					0	1,660
			37,537					0	37,537
			0					0	0
			35,612					0	35,612
			0					0	0
			150					0	150
0	0	0	157,802	0	0	0	0	0	157,802

イ 施設物被害
公共土木施設

被害区分	県工事分																小計	
	河川		海岸		砂防		地すべり		急傾斜		道路		橋梁		港湾		箇所	被害額
市町村名	箇所	被害額	箇所	被害額	箇所	被害額	箇所	被害額	箇所	被害額	箇所	被害額	箇所	被害額	箇所	被害額	箇所	被害額
宮崎市																	0	0
都城市																	0	0
延岡市	1	18,598									1	2,385					2	20,983
日南市																	0	0
小林市																	0	0
日向市																	0	0
串間市																	0	0
西都市																	0	0
えびの市																	0	0
三股町																	0	0
高原町																	0	0
国富町																	0	0
綾町																	0	0
高鍋町																	0	0
新富町																	0	0
西米良村											1	4,634					1	4,634
木城町																	0	0
川南町																	0	0
都農町																	0	0
門川町																	0	0
諸塚村																	0	0
椎葉村																	0	0
美郷町																	0	0
高千穂町																	0	0
日之影町											1	7,945					1	7,945
五ヶ瀬町																	0	0
計	1	18,598	0	0	0	0	0	0	0	0	3	14,964	0	0	0	0	4	33,562

被害額(単位:千円)

市町村工事分																合計					
河川		海岸		砂防		地すべり		急傾斜		道路		橋梁		港湾		小計		箇所	被害額		
箇所	被害額	箇所	被害額	箇所	被害額	箇所	被害額	箇所	被害額	箇所	被害額	箇所	被害額	箇所	被害額	箇所	被害額				
																0	0	0	0		
																0	0	0	0		
										3	10,190					3	10,190	5	31,173		
																0	0	0	0		
																0	0	0	0		
																0	0	0	0		
																0	0	0	0		
																0	0	0	0		
																0	0	0	0		
																0	0	0	0		
																0	0	0	0		
																0	0	0	0		
																0	0	0	0		
																0	0	0	0		
																0	0	0	0		
																0	0	0	0		
																0	0	1	4,634		
																0	0	0	0		
																0	0	0	0		
																0	0	0	0		
																0	0	0	0		
																0	0	0	0		
										3	9,752					3	9,752	3	9,752		
																0	0	0	0		
																0	0	0	0		
										6	15,314					6	15,314	6	15,314		
																0	0	0	0		
																0	0	0	0		
										1	3,812					1	3,812	2	11,757		
																0	0	0	0		
0	0	0	0	0	0	0	0	0	0	0	0	13	39,068	0	0	0	0	13	39,068	17	72,630

農地及び農業用施設

市町村名	農地						農業用施設					
	田		畑		小計		ため池		頭首工		水路	
	箇所	被害額	箇所	被害額	箇所	被害額	箇所	被害額	箇所	被害額	箇所	被害額
宮崎市					0	0						
都城市					0	0						
延岡市					0	0						
日南市					0	0						
小林市					0	0						
日向市					0	0						
串間市					0	0						
西都市					0	0						
えびの市					0	0						
三股町					0	0						
高原町					0	0						
国富町	1	545			1	545					1	2,855
綾町					0	0						
高鍋町					0	0						
新富町					0	0						
西米良村					0	0						
木城町					0	0					1	1,723
川南町					0	0						
都農町					0	0						
門川町					0	0						
諸塚村	2	2,868			2	2,868						
椎葉村					0	0						
美郷町					0	0						
高千穂町					0	0						
日之影町	3	3,533			3	3,533						
五ヶ瀬町					0	0						
計	6	6,946	0	0	6	6,946	0	0	0	0	2	4,578

被害額(単位:千円)

農 業 用 施 設										その他		合計	
道 路		橋 梁		農地保全		揚水機		小 計		箇所	被害額	箇所	被害額
箇所	被害額	箇所	被害額	箇所	被害額	箇所	被害額	箇所	被害額				
								0	0			0	0
								0	0			0	0
								0	0			0	0
								0	0			0	0
								0	0			0	0
								0	0			0	0
								0	0			0	0
								0	0			0	0
								0	0			0	0
								0	0			0	0
								0	0			0	0
								0	0			0	0
								0	0			0	0
								0	0			0	0
								0	0			0	0
								0	0			0	0
2	2,034							3	4,889			4	5,434
								0	0			0	0
								0	0			0	0
								0	0			0	0
								0	0			0	0
								0	0			0	0
								1	1,723			1	1,723
								0	0			0	0
								0	0			0	0
								0	0			0	0
								0	0			0	0
								0	0			2	2,868
								0	0			0	0
								0	0			0	0
								0	0			0	0
								0	0			3	3,533
								0	0			0	0
								0	0			0	0
2	2,034	0	0	0	0	0	0	4	6,612			10	13,558

営農施設

被害額(単位:千円)

市町村名	区分	園芸用施設		畜舎		その他		合計	
		箇所	被害額	箇所	被害額	箇所	被害額	箇所	被害額
宮崎市								0	0
都城市								0	0
延岡市								0	0
日南市								0	0
小林市								0	0
日向市								0	0
串間市								0	0
西都市								0	0
えびの市								0	0
三股町								0	0
高原町								0	0
国富町								0	0
綾町								0	0
高鍋町								0	0
新富町								0	0
西米良村								0	0
木城町								0	0
川南町								0	0
都農町								0	0
門川町								0	0
諸塚村								0	0
椎葉村								0	0
美郷町				1	792			1	792
高千穂町								0	0
日之影町								0	0
五ヶ瀬町								0	0
計		0	0	1	792	0	0	1	792

林地及び林業用施設

被害額(単位:千円)

市町村名	林道		治山				林産施設		特用林産施設						合計	
	路面		林地		施設		製材工場		ビニルハウス		人工ほだ場		その他		箇所	被害額
	箇所	被害額	箇所	被害額	箇所	被害額	箇所	被害額	箇所	被害額	箇所	被害額	箇所	被害額		
宮崎市															0	0
都城市															0	0
延岡市															0	0
日南市															0	0
小林市															0	0
日向市			1	4,000											1	4,000
串間市															0	0
西都市															0	0
えびの市															0	0
三股町															0	0
高原町															0	0
国富町															0	0
綾町															0	0
高鍋町															0	0
新富町															0	0
西米良村															0	0
木城町	1	1,458													1	1,458
川南町															0	0
都農町															0	0
門川町															0	0
諸塚村	1	21,801													1	21,801
椎葉村	1	1,660													1	1,660
美郷町	8	21,333													8	21,333
高千穂町															0	0
日之影町	1	20,322													1	20,322
五ヶ瀬町															0	0
計	12	66,574	1	4,000	0	0	0	0	0	0	0	0	0	0	13	70,574

通信施設

区分 事業所名	電話部門						合計 被害額 (千円)
	電柱 (本)	SD ワイヤー (m)	市内 ケーブル (m)	引込線 (件)	屋内線 (件)	電話機 端末機器 (個)	
宮崎							
都城							
延岡							
日南							
小林							
日向	1						150
高鍋							
計	1						150

電力施設

被害額(単位:千円)

区分 市町村名	一般電気												合計	
	電柱		配電設備		発電設備		送電設備		充電設備		その他		箇所	被害額
	箇所	被害額	箇所	被害額	箇所	被害額	箇所	被害額	箇所	被害額	箇所	被害額		
宮崎市													0	0
都城市													0	0
延岡市													0	0
日南市													0	0
小林市													0	0
日向市													0	0
串間市													0	0
西都市													0	0
えびの市													0	0
三股町													0	0
高原町													0	0
国富町													0	0
綾町													0	0
高鍋町													0	0
新富町													0	0
西米良村													0	0
木城町													0	0
川南町													0	0
都農町													0	0
門川町													0	0
諸塚村													0	0
椎葉村													0	0
美郷町			1	98									1	98
高千穂町													0	0
日之影町													0	0
五ヶ瀬町													0	0
計	0	0	1	98	0	0	0	0	0	0	0	0	1	98

15 平成27年7月18日から23日にかけての大雨

- (1) 気象状況
 - ア 気象概況
 - イ 降水量
 - ウ 降水量分布図

- (2) 被害状況（市町村別・区分別内訳）
 - ア 被害概況
 - イ 施設物被害

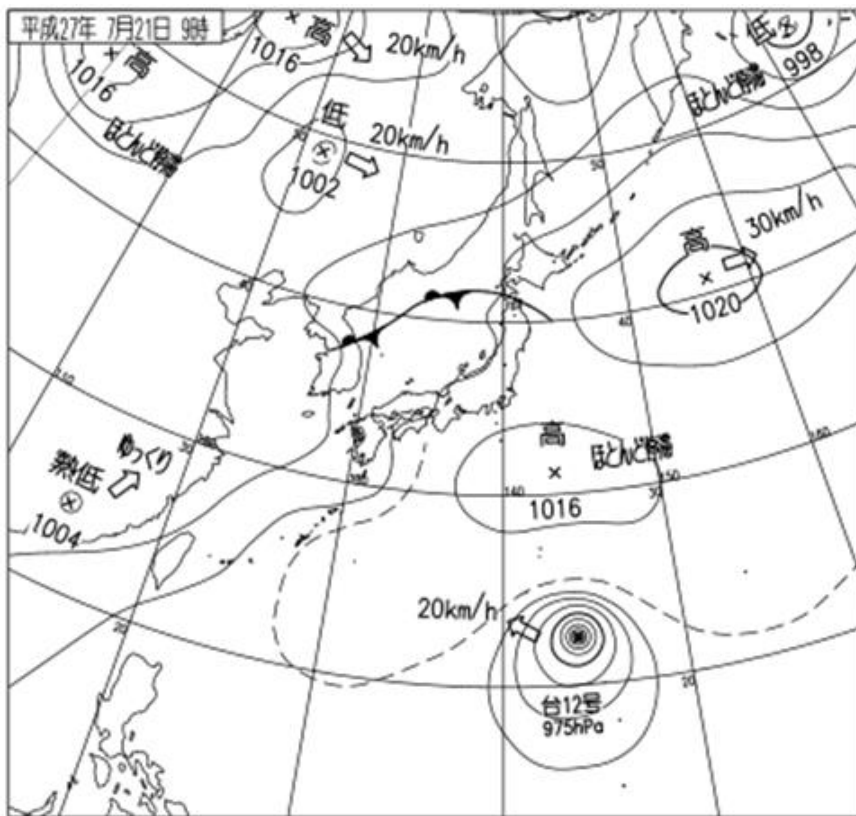
(1) 気象状況

ア. 気象概況（7月18日から23日にかけての大雨）

九州付近は太平洋高気圧の周辺部にあたり、南からの湿った空気の流れ込みにより大気の状態が不安定となった。

このため、宮崎県の南部を中心に総降水量が300mmを越える大雨となり、えびので399.0mm、深瀬で333.5mmを観測した。21日の日降水量は、深瀬で133.5mm、串間で131.5mmを観測した。

(地上天気図)



平成27年7月21日09時

イ. 降水量

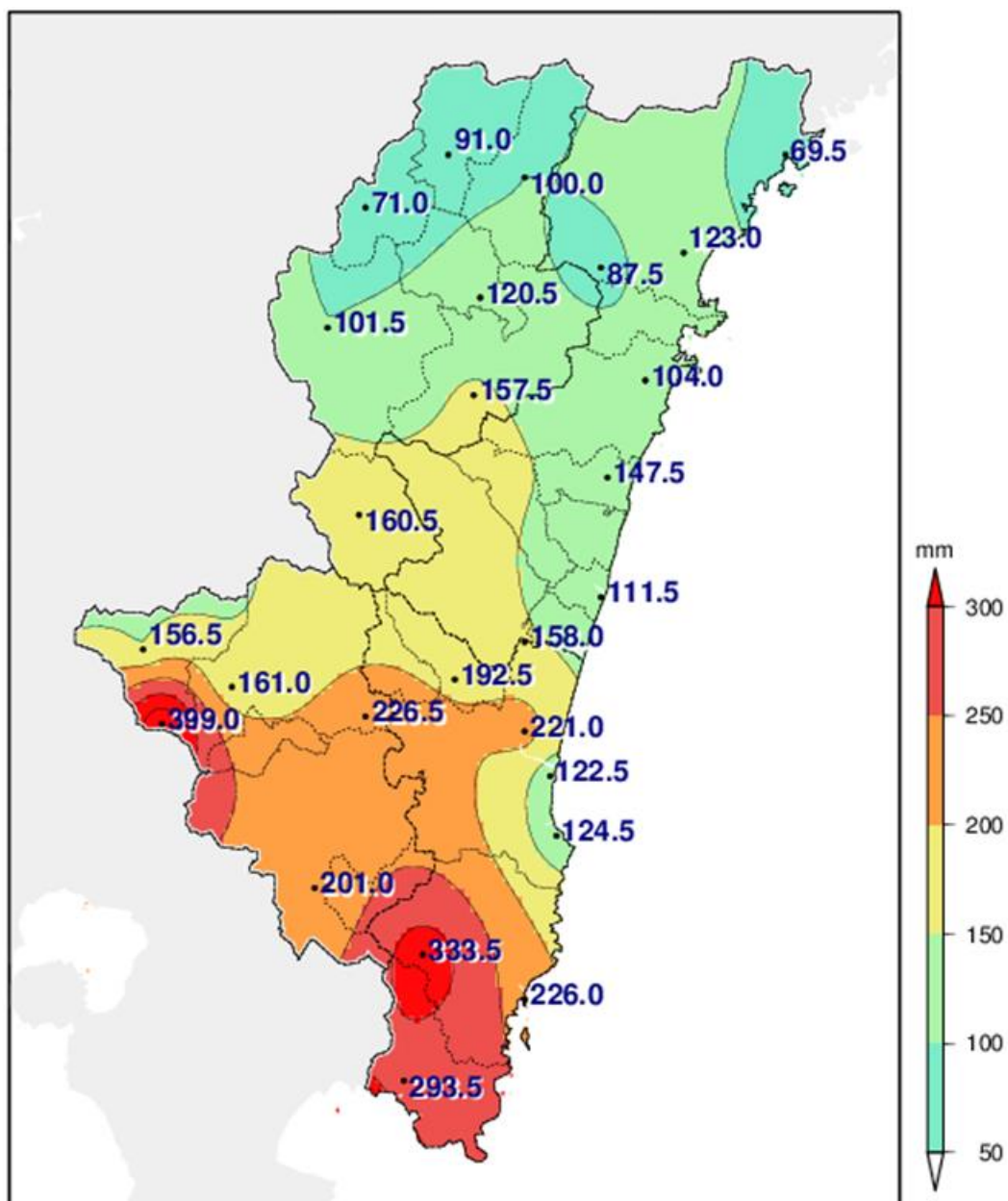
平成27年7月18日～7月23日

単位mm

観測所名	日降水量						合計	最大1時間降水量 (mm)	
	18日	19日	20日	21日	22日	23日		降水量	起時
延岡	22.5	37.0	23.0	19.0	18.0	3.5	123.0	16.0	18日22時40分
都城	6.0	15.0	7.5	109.5	61.0	2.0	201.0	24.5	22日2時15分
宮崎	13.5	11.5	2.5	68.0	116.0	9.5	221.0	26.5	22日3時05分
油津	30.0	12.0	17.0	63.0	100.0	4.0	226.0	49.0	22日4時58分
高千穂	2.0	20.5	6.0	24.0	37.5	1.0	91.0	15.0	22日7時37分
古江	3.0	12.0	10.5	18.0	24.5	1.5	69.5	8.5	22日18時40分
鞍岡	0.0	6.5	2.5	21.0	41.0	0.0	71.0	11.0	22日8時06分
日之影	7.0	21.0	6.5	30.0	35.5	0.0	100.0	14.5	22日7時55分
諸塚	18.5	30.5	6.0	30.5	32.0	3.0	120.5	8.5	18日20時26分
北方	21.0	21.5	10.5	11.5	20.0	3.0	87.5	13.5	18日21時55分
椎葉	1.5	10.0	11.0	34.5	42.5	2.0	101.5	10.0	22日1時53分
日向	21.0	22.5	16.5	27.0	13.5	3.5	104.0	11.5	18日21時16分
神門	21.5	47.5	11.5	46.5	23.5	7.0	157.5	11.0	18日23時05分
西米良	4.0	34.0	14.0	43.0	58.0	7.5	160.5	13.5	21日21時22分
都農	38.0	35.5	9.0	46.0	12.5	6.5	147.5	14.5	18日20時17分
高鍋	37.0	10.0	1.5	23.5	37.5	2.0	111.5	14.0	18日19時00分
加久藤	0.0	4.5	27.5	36.5	84.5	3.5	156.5	17.5	22日5時51分
西都	26.5	10.0	2.5	49.5	67.5	2.0	158.0	19.0	22日4時06分
えびの	4.5	41.0	76.0	81.0	193.0	3.5	399.0	59.5	22日2時42分
小林	3.5	34.0	23.5	31.0	65.5	3.5	161.0	17.0	22日2時41分
野尻	7.5	9.5	15.0	66.0	123.5	5.0	226.5	32.0	22日2時53分
国富	15.5	19.0	7.5	46.0	100.5	4.0	192.5	24.5	22日15時53分
青島	13.0	28.0	6.0	32.0	43.0	2.5	124.5	11.0	22日4時14分
赤江	9.5	18.0	1.5	41.0	47.0	5.5	122.5	11.0	22日5時55分
深瀬	24.5	71.0	49.0	133.5	51.0	4.5	333.5	31.0	21日5時02分
串間	8.0	15.0	18.5	131.5	117.0	3.5	293.5	49.5	22日1時24分

ウ. 降水量分布図

平成27年7月18日～7月23日までの総降水量 (mm)



(2) 被害概況(市町村別・区分別内訳)

7.18～7.23大雨

ア 被害概況

区分 市町村	施 設 物									
	公共 土木施設	農地及び 農業用施設	営農施設	林地及び 林業用施設	水産施設	教育施設	商工施設	通信施設	電力施設	鉄道施設
宮崎市										
都城市	26,450	6,173								
延岡市										
日南市	27,929	10,838		20,000						
小林市	4,931									
日向市										
串間市	10,558	25,237								
西都市										
えびの市										
三股町										
高原町	4,666									
国富町										
綾町										
高鍋町										
新富町										
西米良村										
木城町										
川南町										
都農町										
門川町										
諸塚村										
椎葉村										
美郷町										
高千穂町										
日之影町										
五ヶ瀬町										
(県内一円)								596		4,300

合計	74,534	42,248	0	20,000	0	0	0	596	0	4,300
----	--------	--------	---	--------	---	---	---	-----	---	-------

				生産物					合計
都市施設	衛生 関係施設	その他 の施設	小計	農産物・ 樹体	畜産物	水産物	林産物	小計	
			0					0	0
			32,623					0	32,623
			0					0	0
			58,767					0	58,767
			4,931					0	4,931
			0					0	0
			35,795					0	35,795
			0					0	0
			0					0	0
			0					0	0
			4,666					0	4,666
			0					0	0
			0					0	0
			0					0	0
			0					0	0
			0					0	0
			0					0	0
			0					0	0
			0					0	0
			0					0	0
			0					0	0
			0					0	0
			0					0	0
			0					0	0
			0					0	0
			0					0	0
			0					0	0
			0					0	0
			0					0	0
			0					0	0
			0					0	0
			4,896					0	4,896
0	0	0	141,678	0	0	0	0	0	141,678

イ 施設物被害
 公共土木施設

被害区分	県工事分																小計	
	河川		海岸		砂防		地すべり		急傾斜		道路		橋梁		港湾		箇所	被害額
市町村名	箇所	被害額	箇所	被害額	箇所	被害額	箇所	被害額	箇所	被害額	箇所	被害額	箇所	被害額	箇所	被害額	箇所	被害額
宮崎市																	0	0
都城市	2	26,450															2	26,450
延岡市																	0	0
日南市	2	11,782															2	11,782
小林市																	0	0
日向市																	0	0
串間市																	0	0
西都市																	0	0
えびの市																	0	0
三股町																	0	0
高原町																	0	0
国富町																	0	0
綾町																	0	0
高鍋町																	0	0
新富町																	0	0
西米良村																	0	0
木城町																	0	0
川南町																	0	0
都農町																	0	0
門川町																	0	0
諸塚村																	0	0
椎葉村																	0	0
美郷町																	0	0
高千穂町																	0	0
日之影町																	0	0
五ヶ瀬町																	0	0
計	4	38,232	0	0	0	0	0	0	0	0	0	0	0	0	0	0	4	38,232

農地及び農業用施設

市町村名	農地						農業用施設					
	田		畑		小計		ため池		頭首工		水路	
	箇所	被害額	箇所	被害額	箇所	被害額	箇所	被害額	箇所	被害額	箇所	被害額
宮崎市					0	0						
都城市	3	4,129	1	2,044	4	6,173						
延岡市					0	0						
日南市			1	1,478	1	1,478						
小林市					0	0						
日向市					0	0						
串間市	1	1,621	2	2,652	3	4,273					2	15,483
西都市					0	0						
えびの市					0	0						
三股町					0	0						
高原町					0	0						
国富町					0	0						
綾町					0	0						
高鍋町					0	0						
新富町					0	0						
西米良村					0	0						
木城町					0	0						
川南町					0	0						
都農町					0	0						
門川町					0	0						
諸塚村					0	0						
椎葉村					0	0						
美郷町					0	0						
高千穂町					0	0						
日之影町					0	0						
五ヶ瀬町					0	0						
計	4	5,750	4	6,174	8	11,924	0	0	0	0	2	15,483

被害額(単位:千円)

農 業 用 施 設										その他		合計	
道 路		橋 梁		農地保全		揚水機		小 計		箇所	被害額	箇所	被害額
箇所	被害額	箇所	被害額	箇所	被害額	箇所	被害額	箇所	被害額				
								0	0			0	0
								0	0			4	6,173
								0	0			0	0
6	9,360							6	9,360			7	10,838
								0	0			0	0
								0	0			0	0
4	5,481							6	20,964			9	25,237
								0	0			0	0
								0	0			0	0
								0	0			0	0
								0	0			0	0
								0	0			0	0
								0	0			0	0
								0	0			0	0
								0	0			0	0
								0	0			0	0
								0	0			0	0
								0	0			0	0
								0	0			0	0
								0	0			0	0
								0	0			0	0
								0	0			0	0
								0	0			0	0
								0	0			0	0
								0	0			0	0
10	14,841	0	0	0	0	0	0	12	30,324			20	42,248

林地及び林業用施設

被害額(単位:千円)

市町村名	林道		治山				林産施設		特用林産施設						合計	
	路面		林地		施設		製材工場		ビニルハウス		人工ほだ場		その他		箇所	被害額
	箇所	被害額	箇所	被害額	箇所	被害額	箇所	被害額	箇所	被害額	箇所	被害額	箇所	被害額		
宮崎市															0	0
都城市															0	0
延岡市															0	0
日南市			1	20,000											1	20,000
小林市															0	0
日向市															0	0
串間市															0	0
西都市															0	0
えびの市															0	0
三股町															0	0
高原町															0	0
国富町															0	0
綾町															0	0
高鍋町															0	0
新富町															0	0
西米良村															0	0
木城町															0	0
川南町															0	0
都農町															0	0
門川町															0	0
諸塚村															0	0
椎葉村															0	0
美郷町															0	0
高千穂町															0	0
日之影町															0	0
五ヶ瀬町															0	0
計	0	0	1	20,000	0	0	0	0	0	0	0	0	0	0	1	20,000

通信施設

区分 事業所名	電話部門						合計 被害額 (千円)
	電柱 (本)	SD ワイヤー (m)	市内 ケーブル (m)	引込線 (件)	屋内線 (件)	電話機 端末機器 (個)	
宮崎	1		50				492
都城							
延岡							
日南							
小林							
日向	1						104
高鍋							
計	2		50				596

鉄道施設

(工務・電気設備)

市町村名 (路線名)	被害の要因	被害箇所・被害量	被害額(千円)
日南線	土砂流入	2	4,300
合 計		2	4,300

16 平成 27 年 6 月から 7 月にかけての長雨

- (1) 被害状況（市町村別・区分別内訳）
 - ア 被害概況
 - イ 生産物被害

(1) 被害概況(市町村別・区分別内訳)

6月～7月長雨

ア 被害概況

区分 市町村	施 設 物									
	公共 土木施設	農地及び 農業用施設	営農施設	林地及び 林業用施設	水産施設	教育施設	商工施設	通信施設	電力施設	鉄道施設
宮崎市										
都城市										
延岡市										
日南市										
小林市										
日向市										
串間市										
西都市										
えびの市										
三股町										
高原町										
国富町										
綾町										
高鍋町										
新富町										
西米良村										
木城町										
川南町										
都農町										
門川町										
諸塚村										
椎葉村										
美郷町										
高千穂町										
日之影町										
五ヶ瀬町										
(県内一円)										

合計	0	0	0	0	0	0	0	0	0	0
----	---	---	---	---	---	---	---	---	---	---

				生産物					合計
都市施設	衛生 関係施設	その他 の施設	小計	農産物・ 樹体	畜産物	水産物	林産物	小計	
			0	854,344				854,344	854,344
			0	41,309				41,309	41,309
			0	13,857				13,857	13,857
			0	318,051				318,051	318,051
			0	357,145				357,145	357,145
			0	78,329				78,329	78,329
			0	652,117				652,117	652,117
			0	169,241				169,241	169,241
			0	188,350				188,350	188,350
			0	5,006				5,006	5,006
			0	26,718				26,718	26,718
			0	102,588				102,588	102,588
			0	11,827				11,827	11,827
			0	44,662				44,662	44,662
			0	66,287				66,287	66,287
			0	7,368				7,368	7,368
			0					0	0
			0	58,071				58,071	58,071
			0	30,065				30,065	30,065
			0	31,271				31,271	31,271
			0					0	0
			0					0	0
			0	1,471				1,471	1,471
			0	72,735				72,735	72,735
			0	24,381				24,381	24,381
			0	2,636				2,636	2,636
			0					0	0
0	0	0	0	3,157,829	0	0	0	3,157,829	3,157,829

イ

農産物・樹体

区分 市町村名	水陸稲		穀類・いも・豆類		野菜		果樹		工芸作物	
	被害面積	被害額	被害面積	被害額	被害面積	被害額	被害面積	被害額	被害面積	被害額
宮崎市	2,087.8	290,421			432.0	172,068			365.5	391,855
都城市					64.8	25,113			28.2	16,196
延岡市	25.0	4,781			8.0	1,562			7.2	7,514
日南市	764.0	83,885			10.8	38,604	292.6	195,562		
小林市	3.9	543			330.6	235,011	12.6	87,313	37.6	34,278
日向市	258.0	78,329								
串間市	687.0	80,917			679.9	537,805	14.8	9,891	29.0	23,504
西都市	1,053.7	146,577							48.5	22,664
えびの市					254.5	180,977			10.5	7,373
三股町					7.8	3,268			5.1	1,738
高原町	2.4	334			20.6	22,191			3.6	4,193
国富町	103.0	14,327			13.7	27,937	3.8	2,246	142.7	58,078
綾町	11.2	1,557			12.4	9,360			1.6	910
高鍋町	277.7	38,625							4.5	6,037
新富町	421.7	58,658							8.5	7,629
西米良村					2.1	7,368				
木城町										
川南町	414.2	57,615							2.7	456
都農町	216.1	30,065								
門川町	103.0	31,271								
諸塚村										
椎葉村										
美郷町									1.4	1,471
高千穂町	470.0	29,272			26.8	16,661			61.1	19,162
日之影町					0.7	4,615			14.8	19,766
五ヶ瀬町					0.9	2,636				
計	6,898.7	947,177	0.0	0	1,865.5	1,285,176	323.8	295,012	772.5	622,824

6月～7月長雨

(単位: ha、千円)

飼料用作物		花き		その他		樹体		合 計	
被害面積	被害額	被害面積	被害額	被害面積	被害額	被害面積	被害額	被害面積	被害額
								2,885.3	854,344
								93.0	41,309
								40.2	13,857
								1,067.4	318,051
								384.7	357,145
								258.0	78,329
								1,410.7	652,117
								1,102.2	169,241
								265.0	188,350
								12.9	5,006
								26.6	26,718
								263.2	102,588
								25.2	11,827
								282.2	44,662
								430.2	66,287
								2.1	7,368
								0.0	0
								416.9	58,071
								216.1	30,065
								103.0	31,271
								0.0	0
								0.0	0
								1.4	1,471
		4.8	7,640					562.7	72,735
								15.5	24,381
								0.9	2,636
0.0	0	4.8	7,640	0.0	0	0.0	0	9,865.3	3,157,829

17 平成 27 年 8 月 24 日から 25 日にかけての台風 15 号

- (1) 気象状況
 - ア 気象概況
 - イ 降水量
 - ウ 最大風速、最大瞬間風速
 - エ 降水量・最大風速分布図

- (2) 被害状況（市町村別・区分別内訳）
 - ア 被害概況
 - イ 施設物被害
 - ウ 生産物被害

(1) 気象状況

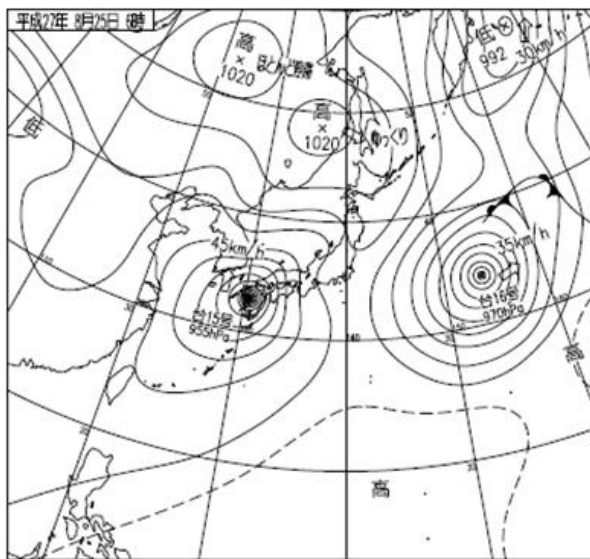
ア. 気象概況（8月24日から25日にかけての台風第15号による大雨と暴風）

台風第15号

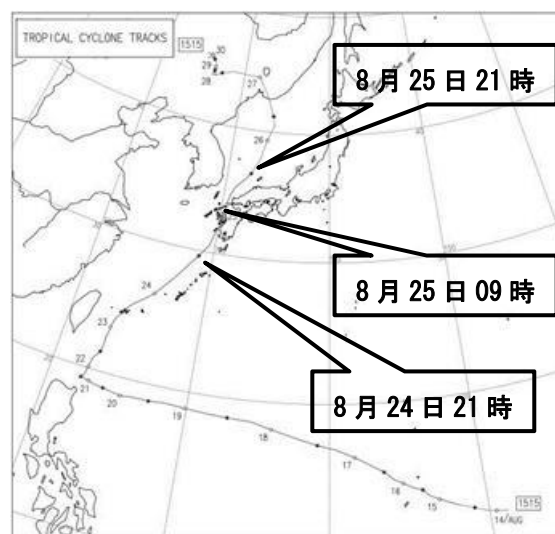
8月15日03時にマリアナ諸島で発生した台風第15号は、海面水温の高い海域を西に進みながら発達し、17日15時には非常に強い台風となり西進を続けた。21日には北よりの進路をとり北上を続け、25日05時過ぎ熊本県宇城市付近を非常に強い勢力で通過し、同日06時過ぎに熊本県荒尾市付近に上陸した後、福岡県を通過して玄界灘を北に進み、26日06時に日本海で温帯低気圧となった。

この台風は非常に強い勢力を保ったまま九州の西岸を北上したため、宮崎県の山沿いを中心に総降水量が200mmを越す大雨となり、えびので292.0mm、神門で274.5mmを観測した。また、最大風速は赤江で25.9m/s、高鍋で20.0m/sを、最大瞬間風速は赤江で36.0m/s、延岡で34.0m/sを観測した。

(地上天気図・台風経路図)



平成27年8月25日06時



台風第15号経路図

イ. 降水量

平成27年8月24日～25日

単位mm

観測所名	日降水量		合計	最大1時間降水量	
	24日	25日		降水量	時 分
延岡	58.5	61.5	120.0	23.5	25日2時45分
都城	45.0	105.5	150.5	38.0	25日4時37分
宮崎	50.0	64.0	114.0	24.5	25日1時51分
油津	37.5	38.0)	37.5	20.0	25日0時53分
高千穂	59.0	138.5	197.5	30.0	25日2時02分
古江	22.5	45.5]	22.5	20.0]	25日03時44分]
鞍岡	23.5	231.0	254.5	48.0	25日3時13分
日之影	68.0	144.5	212.5	35.0	25日2時11分
諸塚	79.0	160.5	239.5	41.5	24日22時34分
北方	87.5	114.0	201.5	35.5	24日22時54分
椎葉	14.5	247.5	262.0	49.5	25日6時49分
日向	70.0	7.0]	70.0	27.5	24日22時14分
神門	67.5	207.0	274.5	59.5	25日2時36分
西米良	44.5	180.5	225.0	42.5	25日2時22分
都農	116.0	40.5	156.5	66.5	24日21時55分
高鍋	81.5	27.5	109.0	52.0	24日20時50分
加久藤	17.0	165.5	182.5	32.5	25日4時01分
西都	60.5	37.0	97.5	30.0	24日21時13分
えびの	50.0	242.0	292.0	48.5	25日5時23分
小林	21.5	138.5	160.0	36.0	25日1時32分
野尻	40.0	82.0	122.0	23.5	25日1時37分
国富	36.0	106.5	142.5	43.5	25日2時00分
青島	70.0	74.0	144.0	27.5	24日20時24分
赤江	49.5	62.5	112.0	24.5	24日20時33分
深瀬	67.5	109.5	177.0	36.0	25日1時09分
串間	54.5	39.5	94.0	27.5	25日0時53分

記号の説明

- ①) は、準正常値 統計を求める資料が80%以上ある場合
- ②] は、資料不足値 統計を求める資料が80%未満の場合

ウ. 最大風速、最大瞬間風速

平成27年8月24日～25日

観測所名	最大風速 (m/s)			最大瞬間風速 (m/s)		
	風速	風向	起 時	風速	風向	起 時
延岡	18.2	南南東	25日5時56分	34.0	南	25日6時41分
都城	19.1	南南東	25日3時40分	33.3	南	25日3時34分
宮崎	17.1	東南東	25日1時56分	30.6	南東	25日4時04分
油津	15.4	東南東	25日0時18分	26.2	南東	25日1時49分
高千穂	11.6	南東	25日5時17分	27.4	南南東	25日5時13分
古江	19.2]	南]	25日06時28分]	31.4]	南]	25日07時04分]
鞍岡	8.0	南南西	25日9時55分	25.2	北北東	25日3時23分
日向	5.7]	南西]	25日11時23分]	16.3]	南東]	25日01時22分]
神門	8.3	南東	25日5時19分	22.5	東南東	25日5時16分
西米良	12.7	西南西	25日3時39分	28.6	西	25日3時38分
高鍋	20.0	南南東	25日5時30分	30.0	南南東	25日5時29分
加久藤	10.4	東	25日3時36分	24.3	南東	25日4時11分
西都	18.0	南南東	25日4時53分	30.7	南南東	25日4時51分
小林	18.6	南東	25日4時08分	31.4	南東	25日3時56分
青島	11.9	南東	25日4時32分	26.6	南東	25日2時00分
赤江	25.9	南南東	25日4時49分	36.0	南南東	25日5時05分
串間	12.5	東	24日23時49分	24.5	南東	25日2時49分

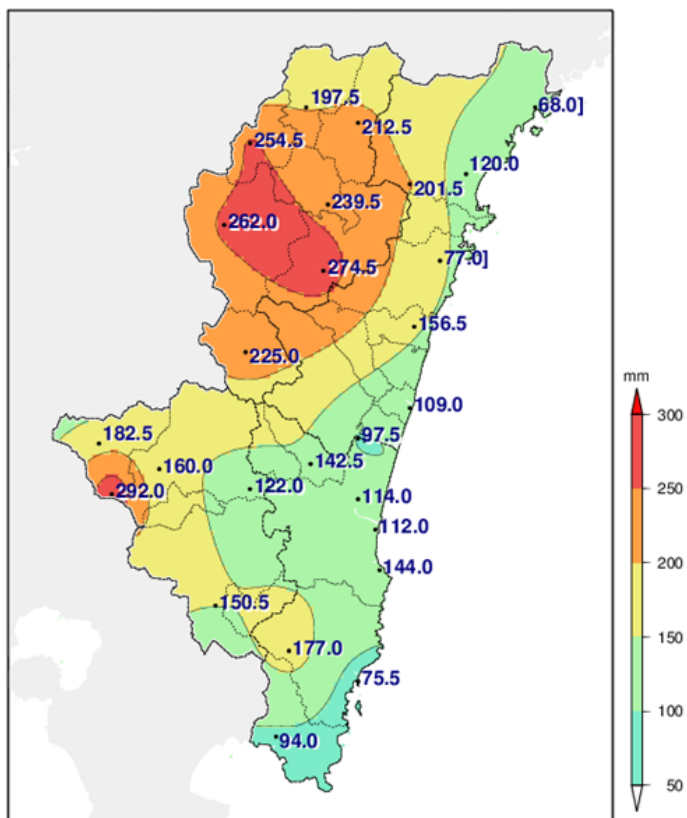
記号の説明

) は、準正常値 統計を求める資料が80%以上ある場合

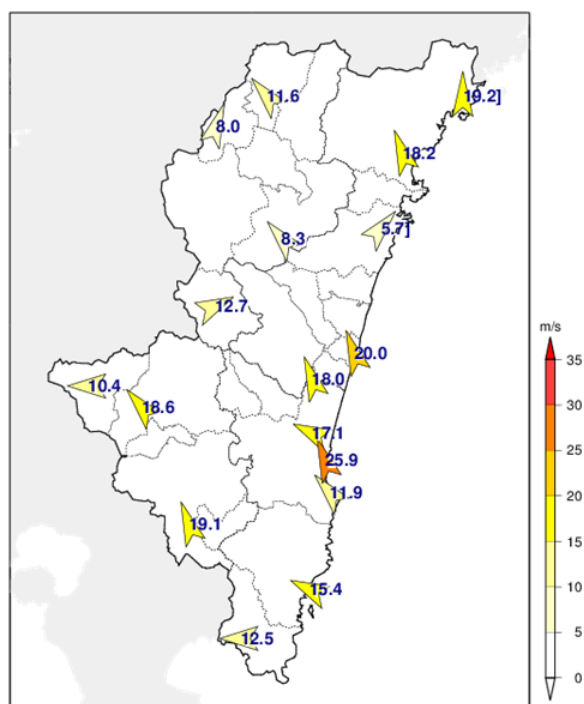
] は、資料不足値 統計を求める資料が80%未満の場合

エ. 降水量・最大風速分布図

平成27年8月24日～25日までの総降水量 (mm)



平成27年8月24日～25日までの最大風速 (m/s)



(2) 被害概況(市町村別・区分別内訳)

8.24～8.25台風15号

ア 被害概況

区分 市町村	施 設 物									
	公共 土木施設	農地及び 農業用施設	営農施設	林地及び 林業用施設	水産施設	教育施設	商工施設	通信施設	電力施設	鉄道施設
宮崎市		11,266	22,817	585,032		7,097			3,225	
都城市	27,411	12,374	10,870	80,000		26,129			5,786	
延岡市			6,479	44,732	330	1,401			3,182	
日南市			13,021	700	1,884	922			3,036	
小林市		12,102	650	103,000					4,090	
日向市	13,271	10,609	4,247	2,329		1,900			2,690	
串間市			15,913				3,000		340	
西都市			1,117	100,757		217			2,407	
えびの市	1,909	3,045	6,715	73,000					708	
三股町			0			474			13	
高原町		990	3,150						6	
国富町			7,196						42	
綾町			0							
高鍋町			4,089			1,498			670	
新富町			6,347						780	
西米良村	12,088		0						248	
木城町			678						102	
川南町			4,245		100				212	
都農町			3,933		30				2,094	
門川町	15,119		1,350		2,700	1,445			146	
諸塚村	25,952	8,435	1,341	51,779					1,381	
椎葉村	45,444	6,522	1,732	22,224					10,150	
美郷町	8,266	3,562	837	120,000					3,858	
高千穂町	27,232	11,570	14,652	1,421		490			235	
日之影町	8,077	18,944	765						20	
五ヶ瀬町	27,586	2,684	503	14,181		69				
(県内一円)										6,580

合計	212,355	102,103	132,647	1,199,155	5,044	41,642	3,000	0	45,421	6,580
----	---------	---------	---------	-----------	-------	--------	-------	---	--------	-------

				生産物					合計
都市施設	衛生 関係施設	その他 の施設	小計	農産物・ 樹体	畜産物	水産物	林産物	小計	
6,854		3,547	639,838	16,048				16,048	655,886
		2,140	164,710	13,319				13,319	178,029
			56,124	14,648				14,648	70,772
			19,563	6,889				6,889	26,452
		2,039	121,881	23,974				23,974	145,855
		469	35,515	1,288				1,288	36,803
			19,253	3,485				3,485	22,738
			104,498	4,486				4,486	108,984
			85,377	22,268				22,268	107,645
			487					0	487
			4,146	6,399				6,399	10,545
			7,238	2,668				2,668	9,906
			0	156				156	156
			6,257	246				246	6,503
			7,127	1,980				1,980	9,107
			12,336	300				300	12,636
			780	571				571	1,351
		220	4,777	5,589				5,589	10,366
			6,057	4,903				4,903	10,960
			20,760					0	20,760
			88,888	600				600	89,488
			86,072	2,402				2,402	88,474
			136,523	2,177				2,177	138,700
			55,600	37,429				37,429	93,029
			27,806	29,351				29,351	57,157
			45,023	974				974	45,997
			6,580					0	6,580
6,854	0	8,415	1,763,216	202,150	0	0	0	202,150	1,965,366

イ 施設物被害
 公共土木施設

被害区分	県工事分																小計	
	河川		海岸		砂防		地すべり		急傾斜		道路		橋梁		港湾		箇所	被害額
市町村名	箇所	被害額	箇所	被害額	箇所	被害額	箇所	被害額	箇所	被害額	箇所	被害額	箇所	被害額	箇所	被害額	箇所	被害額
宮崎市																	0	0
都城市																	0	0
延岡市																	0	0
日南市																	0	0
小林市																	0	0
日向市																	0	0
串間市																	0	0
西都市																	0	0
えびの市																	0	0
三股町																	0	0
高原町																	0	0
国富町																	0	0
綾町																	0	0
高鍋町																	0	0
新富町																	0	0
西米良村	1	3,873									1	8,215					2	12,088
木城町																	0	0
川南町																	0	0
都農町																	0	0
門川町	1	15,119															1	15,119
諸塚村																	0	0
椎葉村																	0	0
美郷町																	0	0
高千穂町											1	4,173					1	4,173
日之影町																	0	0
五ヶ瀬町	1	1,996															1	1,996
計	3	20,988	0	0	0	0	0	0	0	0	2	12,388	0	0	0	0	5	33,376

被害額(単位:千円)

市町村工事分																合 計					
河 川		海 岸		砂 防		地すべり		急傾斜		道 路		橋 梁		港 湾		小 計		合 計			
箇所	被害額	箇所	被害額	箇所	被害額	箇所	被害額	箇所	被害額	箇所	被害額	箇所	被害額	箇所	被害額	箇所	被害額	箇所	被害額		
														0	0	0	0				
										7	27,411					7	27,411	7	27,411		
														0	0	0	0				
														0	0	0	0				
														0	0	0	0				
3	12,170									1	1,101					4	13,271	4	13,271		
														0	0	0	0				
														0	0	0	0				
										1	1,909					1	1,909	1	1,909		
														0	0	0	0				
														0	0	0	0				
														0	0	0	0				
														0	0	0	0				
														0	0	0	0				
														0	0	0	0				
														0	0	0	0				
														0	0	2	12,088				
														0	0	0	0				
														0	0	0	0				
														0	0	0	0				
														0	0	1	15,119				
										4	25,952					4	25,952	4	25,952		
										11	45,444					11	45,444	11	45,444		
										4	8,266					4	8,266	4	8,266		
										8	23,059					8	23,059	9	27,232		
										3	8,077					3	8,077	3	8,077		
3	16,687									3	8,903					6	25,590	7	27,586		
6	28,857	0	0	0	0	0	0	0	0	0	0	42	150,122	0	0	0	0	48	178,979	53	212,355

農地及び農業用施設

市町村名	農地						農業用施設					
	田		畑		小計		ため池		頭首工		水路	
	箇所	被害額	箇所	被害額	箇所	被害額	箇所	被害額	箇所	被害額	箇所	被害額
宮崎市					0	0					2	10,074
都城市	2	6,415	1	4,122	3	10,537					1	1,837
延岡市					0	0						
日南市					0	0						
小林市	6	9,351	1	908	7	10,259						
日向市	3	3,322			3	3,322					1	4,223
串間市					0	0						
西都市					0	0						
えびの市	2	731			2	731					2	2,314
三股町					0	0						
高原町	1	990			1	990						
国富町					0	0						
綾町					0	0						
高鍋町					0	0						
新富町					0	0						
西米良村					0	0						
木城町					0	0						
川南町					0	0						
都農町					0	0						
門川町					0	0						
諸塚村	9	8,435			9	8,435						
椎葉村	2	6,522			2	6,522						
美郷町	3	3,562			3	3,562						
高千穂町	7	10,506			7	10,506						
日之影町	13	16,285	1	448	14	16,733						
五ヶ瀬町					0	0						
計	48	66,119	3	5,478	51	71,597	0	0	0	0	6	18,448

被害額(単位:千円)

農 業 用 施 設										その他		合計	
道 路		橋 梁		農地保全		揚水機		小 計					
箇所	被害額	箇所	被害額	箇所	被害額	箇所	被害額	箇所	被害額	箇所	被害額	箇所	被害額
1	1,192							3	11,266			3	11,266
								1	1,837			4	12,374
								0	0			0	0
								0	0			0	0
2	1,843							2	1,843			9	12,102
2	3,064							3	7,287			6	10,609
								0	0			0	0
								0	0			0	0
								2	2,314			4	3,045
								0	0			0	0
								0	0			1	990
								0	0			0	0
								0	0			0	0
								0	0			0	0
								0	0			0	0
								0	0			0	0
								0	0			0	0
								0	0			0	0
								0	0			0	0
								0	0			0	0
								0	0			0	0
								0	0			0	0
								0	0			0	0
								0	0			0	0
								0	0			9	8,435
								0	0			2	6,522
								0	0			3	3,562
1	1,064							1	1,064			8	11,570
2	2,211							2	2,211			16	18,944
3	2,684							3	2,684			3	2,684
11	12,058	0	0	0	0	0	0	17	30,506			68	102,103

営農施設

被害額(単位:千円)

市町村名	園芸用施設		畜舎		その他		合計	
	箇所	被害額	箇所	被害額	箇所	被害額	箇所	被害額
宮崎市	68	22,113	2	554	1	150	71	22,817
都城市	40	10,420			2	450	42	10,870
延岡市	10	3,177	7	3,202	1	100	18	6,479
日南市	39	13,021					39	13,021
小林市	4	650					4	650
日向市	13	2,784	13	1,150	2	313	28	4,247
串間市	25	14,683	6	1,230			31	15,913
西都市	54	1,117					54	1,117
えびの市	16	1,695	4	4,800	3	220	23	6,715
三股町							0	0
高原町	3	650	1	2,500			4	3,150
国富町	28	7,137			1	59	29	7,196
綾町							0	0
高鍋町	11	4,089					11	4,089
新富町	25	3,847			1	2,500	26	6,347
西米良村							0	0
木城町	3	678					3	678
川南町	19	1,045	20	3,200			39	4,245
都農町	26	3,933					26	3,933
門川町	10	1,350					10	1,350
諸塚村	5	1,341					5	1,341
椎葉村	7	1,152	4	580			11	1,732
美郷町	10	837					10	837
高千穂町	66	11,952	1	1,500	1	1,200	68	14,652
日之影町	5	765					5	765
五ヶ瀬町	7	498	1	5			8	503
計	494	108,934	59	18,721	12	4,992	565	132,647

林地及び林業用施設

被害額(単位:千円)

市町村名	林道		治山				林産施設		特用林産施設						合計	
	路面		林地		施設		製材工場		ビニルハウス		人工ほだ場		その他		箇所	被害額
	箇所	被害額	箇所	被害額	箇所	被害額	箇所	被害額	箇所	被害額	箇所	被害額	箇所	被害額		
宮崎市					1	585,032									1	585,032
都城市			1	80,000											1	80,000
延岡市	6	44,732													6	44,732
日南市							1	200			1	500			2	700
小林市			3	103,000											3	103,000
日向市	2	2,329													2	2,329
串間市															0	0
西都市	2	100,757													2	100,757
えびの市			2	73,000											2	73,000
三股町															0	0
高原町															0	0
国富町															0	0
綾町															0	0
高鍋町															0	0
新富町															0	0
西米良村															0	0
木城町															0	0
川南町															0	0
都農町															0	0
門川町															0	0
諸塚村	3	46,779									1	5,000			4	51,779
椎葉村	8	22,224													8	22,224
美郷町			2	120,000											2	120,000
高千穂町	1	1,421													1	1,421
日之影町															0	0
五ヶ瀬町	1	2,181	1	10,000	1	2,000									3	14,181
計	23	220,423	9	386,000	2	587,032	1	200	0	0	2	5,500	0	0	37	1,199,155

水産施設

市町村名	漁船		漁具		漁港		海岸		消破提・浮消波	
	動力船		小型定置網等							
	箇所	被害額	箇所	被害額	箇所	被害額	箇所	被害額	箇所	被害額
宮崎市										
都城市										
延岡市										
日南市										
小林市										
日向市										
串間市										
西都市										
えびの市										
三股町										
高原町										
国富町										
綾町										
高鍋町										
新富町										
西米良村										
木城町										
川南町	2	100								
都農町	1	30								
門川町										
諸塚村										
椎葉村										
美郷町										
高千穂町										
日之影町										
五ヶ瀬町										
計	3	130	0	0	0	0	0	0	0	0

被害額(単位:千円)

水産施設								合計	
漁業用施設		共同利用施設		非共同利用施設		養殖施設		箇所	被害額
箇所	被害額	箇所	被害額	箇所	被害額	箇所	被害額		
								0	0
								0	0
		2	330					2	330
		4	1,884					4	1,884
								0	0
								0	0
								0	0
								0	0
								0	0
								0	0
								0	0
								0	0
								0	0
								0	0
								0	0
								0	0
								0	0
								0	0
								0	0
								0	0
								0	0
								0	0
								2	100
								1	30
		1	2,700					1	2,700
								0	0
								0	0
								0	0
								0	0
								0	0
								0	0
								0	0
0	0	7	4,914	0	0	0	0	10	5,044

教育施設

市町村名	区分		公立学校									
	小学校		中学校		高等学校		特殊学校		その他		小計	
	箇所	被害額	箇所	被害額	箇所	被害額	箇所	被害額	箇所	被害額	箇所	被害額
宮崎市					11	2,615	1	38			12	2,653
都城市	1	4,000	1	14,500	5	4,935	1	491			8	23,926
延岡市					3	669					3	669
日南市					2	195	1	727			3	922
小林市											0	0
日向市					3	1,900					3	1,900
串間市											0	0
西都市					3	188			1	29	4	217
えびの市											0	0
三股町	1	474									1	474
高原町											0	0
国富町											0	0
綾町											0	0
高鍋町					2	1,498					2	1,498
新富町											0	0
西米良村											0	0
木城町											0	0
川南町											0	0
都農町											0	0
門川町					1	1,445					1	1,445
諸塚村											0	0
椎葉村											0	0
美郷町											0	0
高千穂町					2	490					2	490
日之影町											0	0
五ヶ瀬町					1	69					1	69
計	2	4,474	1	14,500	33	14,004	3	1,256	1	29	40	34,263

被害額(単位:千円)

私立学校														合計	
幼稚園		小学校		中学校		高等学校		特殊学校		その他		小計		箇所	被害額
箇所	被害額	箇所	被害額	箇所	被害額	箇所	被害額	箇所	被害額	箇所	被害額	箇所	被害額		
						6	4,444					6	4,444	18	7,097
						4	2,203					4	2,203	12	26,129
				1	81	1	651					2	732	5	1,401
												0	0	3	922
												0	0	0	0
												0	0	3	1,900
												0	0	0	0
												0	0	4	217
												0	0	0	0
												0	0	1	474
												0	0	0	0
												0	0	0	0
												0	0	0	0
												0	0	0	0
												0	0	0	0
												0	0	0	0
												0	0	0	0
												0	0	0	0
												0	0	2	1,498
												0	0	0	0
												0	0	0	0
												0	0	0	0
												0	0	0	0
												0	0	0	0
												0	0	0	0
												0	0	0	0
												0	0	0	0
												0	0	0	0
												0	0	0	0
												0	0	2	490
												0	0	0	0
												0	0	0	0
												0	0	1	69
0	0	0	0	1	81	11	7,298	0	0	0	0	12	7,379	52	41,642

商工施設

被害額(単位:千円)

市町村名	商 業		工 業		その他		合 計	
	箇所	被害額	箇所	被害額	箇所	被害額	箇所	被害額
宮崎市							0	0
都城市							0	0
延岡市							0	0
日南市							0	0
小林市							0	0
日向市							0	0
串間市					1	3,000	1	3,000
西都市							0	0
えびの市							0	0
三股町							0	0
高原町							0	0
国富町							0	0
綾町							0	0
高鍋町							0	0
新富町							0	0
西米良村							0	0
木城町							0	0
川南町							0	0
都農町							0	0
門川町							0	0
諸塚村							0	0
椎葉村							0	0
美郷町							0	0
高千穂町							0	0
日之影町							0	0
五ヶ瀬町							0	0
計	0	0	0	0	1	3,000	1	3,000

電力施設

被害額(単位:千円)

区分 市町村名	一般電気												合計	
	電柱		配電設備		発電設備		送電設備		充電設備		その他		箇所	被害額
	箇所	被害額	箇所	被害額	箇所	被害額	箇所	被害額	箇所	被害額	箇所	被害額		
宮崎市			44	3,225									44	3,225
都城市			78	3,764	1	202			1	1,820			80	5,786
延岡市			37	3,182									37	3,182
日南市	1	3	17	3,033									18	3,036
小林市			12	4,090									12	4,090
日向市			66	2,690									66	2,690
串間市			7	340									7	340
西都市			16	1,947	1	460							17	2,407
えびの市			16	708									16	708
三股町			2	13									2	13
高原町			1	6									1	6
国富町			4	42									4	42
綾町													0	0
高鍋町			13	670									13	670
新富町			14	780									14	780
西米良村			3	248									3	248
木城町			4	102									4	102
川南町			6	212									6	212
都農町			11	294	1	1,800							12	2,094
門川町			10	146									10	146
諸塚村			6	1,381									6	1,381
椎葉村			3	477	2	9,673							5	10,150
美郷町			7	229	2	3,629							9	3,858
高千穂町			6	235									6	235
日之影町			2	20									2	20
五ヶ瀬町													0	0
計	1	3	385	27,834	7	15,764	0	0	1	1,820	0	0	394	45,421

鉄道施設

(工務・電気設備)

市町村名 (路線名)	被害の要因	被害箇所・被害量	被害額(千円)
日豊線	倒木	7	4,200
日南線	倒木	5	2,380
	合 計	12	6,580

その他の施設 (県有施設)

市町村名	被害施設名称等	被害箇所・被害量	被害額(千円)
宮崎市	消防学校	1	648
宮崎市	総合運動公園	1	270
宮崎市	総合農業試験場	1	2,629
都城市	都城総合庁舎	1	884
都城市	総合農業試験場 畑作園芸支場	1	1,256
小林市	水産試験場 内水面支場	1	2,039
日向市	北部港湾事務所	1	469
川南町	総合農業試験場 茶業支場	1	220
合 計		8	8,415

ウ 生産物被害
農産物・樹体

区分 市町村名	水陸稲		穀類・いも・豆類		野菜		果樹		工芸作物	
	被害面積	被害額	被害面積	被害額	被害面積	被害額	被害面積	被害額	被害面積	被害額
宮崎市	0.2	36	9.6		9.1	13,491				
都城市	0.2	32	167.8	0	333.2	13,228	0.2	9		
延岡市	36.2	4,304			0.6	1,328	47.3	8,776		
日南市					1.5	360	13.0	5,429		
小林市					26.5	15,353	69.5	8,621		
日向市					0.3	1,163				
串間市					7.9	2,640				
西都市					9.9	2,594	62.3	1,892		
えびの市			1.2	200	18.5	12,380	26.0	8,086		
三股町	1.0	0	20.8		50.2	0				
高原町	1.7	704	0.1	11	1.6	1,804				
国富町					0.5	2,600				
綾町	0.5	75					0.3	81		
高鍋町					0.1	246				
新富町					0.1	148	0.8	1,800		
西米良村							0.5	300		
木城町	2.4	122			0.7	171	0.1	149		
川南町	0.5	0			3.3	5,589				
都農町	0.2	33			0.7	1,863	4.3	3,007		
門川町										
諸塚村							0.1	600		
椎葉村	0.8	109			0.2	2,083				
美郷町							5.3	2,177		
高千穂町	2.3	0			17.7	22,809	32.2	8,795		
日之影町					1.6	1,944	157.0	27,407		
五ヶ瀬町	0.8	0			5.1	958	3.5	16		
計	46.8	5,415	199.4	211	489.2	102,752	422.3	77,145	0.0	0

8.24 ~ 8.25台風15号

(単位: ha、千円)

飼料用作物		花き		その他		樹体		合 計	
被害面積	被害額	被害面積	被害額	被害面積	被害額	被害面積	被害額	被害面積	被害額
33.9	2,521							52.7	16,048
1,137.0	0					0.3	50	1,638.8	13,319
1.3	217	0.0	0			0.1	23	85.6	14,648
5.0	623					0.6	477	20.1	6,889
								96.0	23,974
1.0	125							1.3	1,288
6.5	845							14.4	3,485
								72.2	4,486
0.3	202	0.1	1,400					46.1	22,268
44.0	0							116.0	0
17.9	3,880							21.2	6,399
3.1	68							3.5	2,668
0.5	0							1.3	156
2.9	0							3.0	246
0.4	32							1.3	1,980
								0.5	300
6.2	129							9.3	571
3.2	0							7.0	5,589
0.7	0							5.8	4,903
								0.0	0
								0.1	600
		0.1	210					1.1	2,402
								5.3	2,177
18.7	1,248	2.3	4,577					73.1	37,429
18.0	0							176.6	29,351
11.0	0	0.7						21.1	974
1,311.4	9,890	3.1	6,187	0.0	0	1.0	550	2,473.3	202,150

18 平成 27 年 9 月 24 日の前線の通過による大雨

- (1) 気象状況
 - ア 気象概況・地上天気図
 - イ 降水量
 - ウ 降水量分布図

- (2) 被害概況（市町村別・区分別内訳）
 - ア 被害概況
 - イ 施設物被害

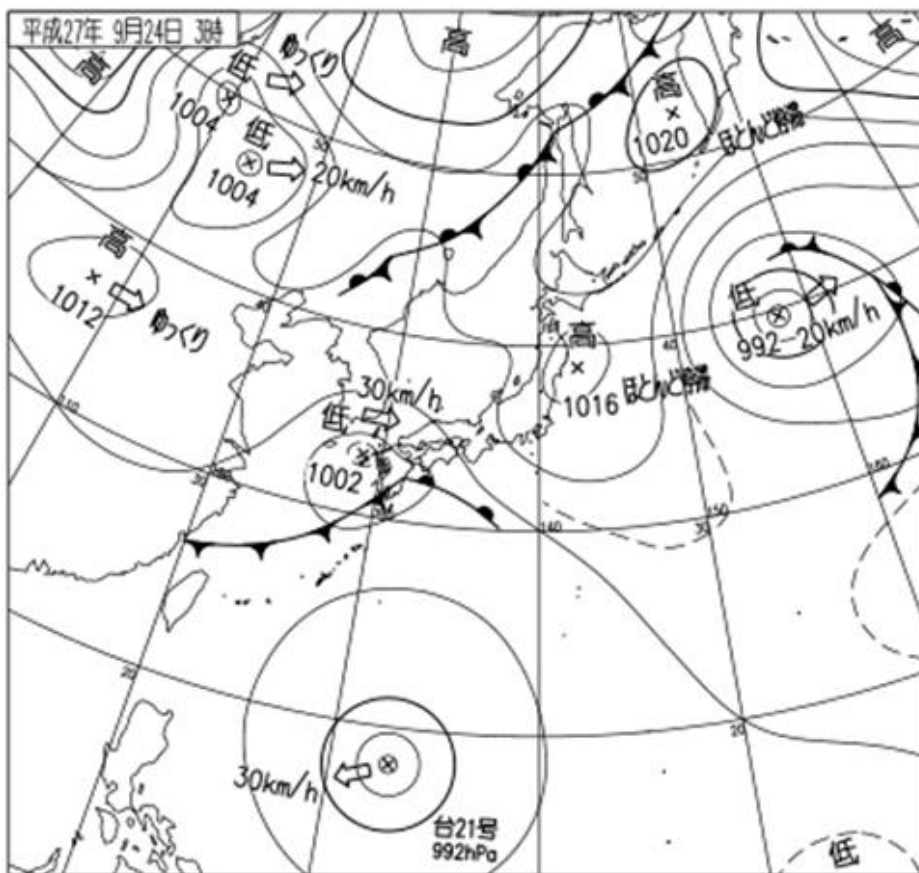
(1) 気象状況

ア. 気象概況 (9月24日の前線の通過による大雨)

東シナ海から東進してきた前線が九州を通過した。

このため、宮崎県の北部平野部で総降水量が50mmを超える雨となり、日最大1時間降水量は延岡で63.0mm、古江で60.0mmの非常に激しい雨を観測した。

(地上天気図)



平成27年9月24日03時

イ. 降水量

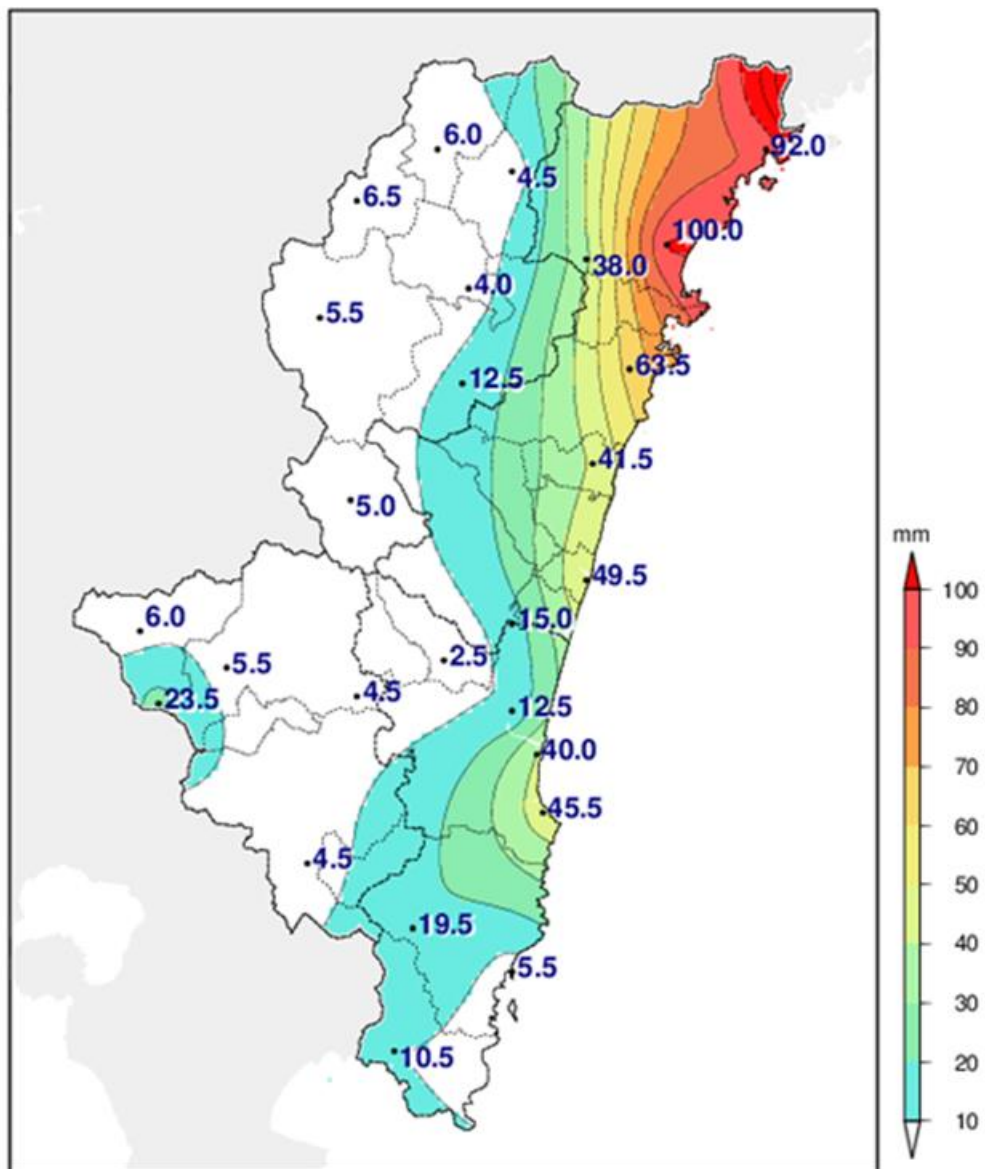
平成27年9月24日

単位mm

観測署名	日降水量	日最大1時間降水量	
	24日	降水量	時分
延岡	100.0	63.0	1時40分
都城	4.5	5.0	0時55分
宮崎	12.5	10.5	0時18分
油津	5.5	3.0	1時36分
高千穂	6.0	4.0	5時56分
古江	92.0	60.0	2時38分
鞍岡	6.5	3.5	1時29分
日之影	4.5	3.5	1時25分
諸塚	4.0	3.0	1時15分
北方	38.0	24.0	1時00分
椎葉	5.5	5.0	1時04分
日向	63.5	51.5	0時44分
神門	12.5	11.0	0時46分
西米良	5.0	4.0	0時38分
都農	41.5	37.0	1時28分
高鍋	49.5	38.0	1時09分
加久藤	6.0	4.0	3時47分
西都	15.0	15.5	0時40分
えびの	23.5	15.0	3時37分
小林	5.5	5.0	3時57分
野尻	4.5	4.0	0時03分
国富	2.5	6.5	0時02分
青島	45.5	38.0	1時34分
赤江	40.0	28.5	1時07分
深瀬	19.5	12.5	1時32分
串間	10.5	8.5	1時27分

ウ. 降水量分布図

平成27年9月24日の総降水量 (mm)



(2) 被害概況(市町村別・区分別内訳)

9.24大雨

ア 被害概況

区分 市町村	施 設 物									
	公共 土木施設	農地及び 農業用施設	営農施設	林地及び 林業用施設	水産施設	教育施設	商工施設	通信施設	電力施設	鉄道施設
宮崎市										
都城市										
延岡市				11,190						
日南市										
小林市										
日向市										
串間市										
西都市										
えびの市										
三股町										
高原町										
国富町										
綾町										
高鍋町										
新富町										
西米良村										
木城町										
川南町										
都農町										
門川町										
諸塚村										
椎葉村										
美郷町										
高千穂町										
日之影町										
五ヶ瀬町										
(県内一円)										

合計	0	0	0	11,190	0	0	0	0	0	0
----	---	---	---	--------	---	---	---	---	---	---

イ 施設物被害
 林地及び林業用施設

被害額(単位:千円)

市町村名	林道		治山				林産施設		特用林産施設						合計	
	路面		林地		施設		製材工場		ビニルハウス		人工ほだ場		その他		箇所	被害額
	箇所	被害額	箇所	被害額	箇所	被害額	箇所	被害額	箇所	被害額	箇所	被害額	箇所	被害額		
宮崎市															0	0
都城市															0	0
延岡市	3	11,190													3	11,190
日南市															0	0
小林市															0	0
日向市															0	0
串間市															0	0
西都市															0	0
えびの市															0	0
三股町															0	0
高原町															0	0
国富町															0	0
綾町															0	0
高鍋町															0	0
新富町															0	0
西米良村															0	0
木城町															0	0
川南町															0	0
都農町															0	0
門川町															0	0
諸塚村															0	0
椎葉村															0	0
美郷町															0	0
高千穂町															0	0
日之影町															0	0
五ヶ瀬町															0	0
計	3	11,190	0	0	0	0	0	0	0	0	0	0	0	0	3	11,190

19 平成 27 年 11 月 18 日の落雷

- (1) 被害概況（市町村別・区分別内訳）
 - ア 被害概況
 - イ 施設物被害

(1)被害概況(市町村別・区分別内訳)

11.18落雷

ア 被害概況

区分 市町村	施 設 物									
	公共 土木施設	農地及び 農業用施設	営農施設	林地及び 林業用施設	水産施設	教育施設	商工施設	通信施設	電力施設	鉄道施設
宮崎市										
都城市										
延岡市						1,079				
日南市										
小林市										
日向市										
串間市										
西都市										
えびの市										
三股町										
高原町										
国富町										
綾町										
高鍋町										
新富町										
西米良村										
木城町										
川南町										
都農町										
門川町										
諸塚村										
椎葉村										
美郷町										
高千穂町										
日之影町										
五ヶ瀬町										
(県内一円)										

合計	0	0	0	0	0	1,079	0	0	0	0
----	---	---	---	---	---	-------	---	---	---	---

イ 施設物被害
教育施設(公立)

市町村名	公立学校												
	小学校		中学校		高等学校		特殊学校		その他		小計		
	箇所	被害額	箇所	被害額	箇所	被害額	箇所	被害額	箇所	被害額	箇所	被害額	
宮崎市												0	0
都城市												0	0
延岡市												0	0
日南市												0	0
小林市												0	0
日向市												0	0
串間市												0	0
西都市												0	0
えびの市												0	0
三股町												0	0
高原町												0	0
国富町												0	0
綾町												0	0
高鍋町												0	0
新富町												0	0
西米良村												0	0
木城町												0	0
川南町												0	0
都農町												0	0
門川町												0	0
諸塚村												0	0
椎葉村												0	0
美郷町												0	0
高千穂町												0	0
日之影町												0	0
五ヶ瀬町												0	0
計	0	0	0	0	0	0	0	0	0	0	0	0	0

20 平成 27 年 12 月 10 日の急速に発達した低気圧の通過による大雨

- (1) 気象状況
 - ア 気象概況
 - イ 降水量
 - ウ 最大風速・最大瞬間風速
 - エ 降水量分布図

- (2) 被害概況（市町村別・区分別内訳）
 - ア 被害概況
 - イ 施設物被害
 - ウ 生産物被害

(1) 気象概況

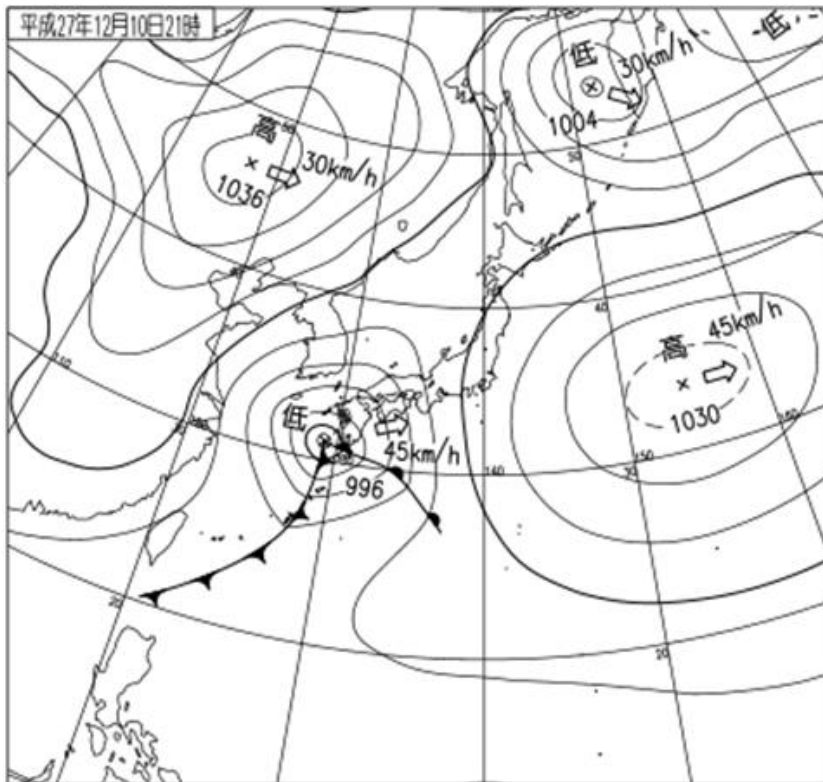
ア. 気象概況（12月10日の急速に発達した低気圧の通過による大雨）

前線を伴った低気圧が急速に発達しながら九州を通過した。

このため、宮崎県の平野部を中心に日降水量が200mmを越える大雨となり、日向で248.0mm、都農で216.5mm、古江で206.5mm、青島で202.5mmを観測した。

また、赤江では最大風速17.9m/s（南南東）、都城で日最大瞬間風速24.2m/s（南）、赤江でも同じく24.2m/s（南南東）を観測した。

(地上天気図)



平成27年12月10日21時

イ. 降水量

平成27年12月10日

単位mm

観測所名	日降水量	日最大1時間降水量	
		降水量	時分
延岡	180.5	35.0	10日23時04分
都城	72.0	20.0	10日23時21分
宮崎	124.5	31.5	10日23時42分
油津	93.5	19.5	10日16時28分
高千穂	83.5	14.5	10日22時33分
古江	206.5	34.0	10日13時01分
鞍岡	67.0	14.0	10日22時28分
日之影	101.0	66.0	10日23時18分
諸塚	122.0	25.0	10日22時40分
北方	130.5	29.5	10日22時42分
椎葉	97.5	26.0	10日17時02分
日向	248.0	41.5	10日22時02分
神門	143.5	28.0	10日23時43分
西米良	126.5	47.0	10日22時40分
都農	216.5	40.0	10日21時35分
高鍋	155.5	35.5	10日23時55分
加久藤	127.5	10.0	10日21時01分
西都	117.5	35.0	10日23時04分
えびの	164.5	20.0	10日23時21分
小林	172.0	31.5	10日23時42分
野尻	133.5	19.5	10日16時28分
国富	108.0	14.5	10日22時33分
青島	202.5	34.0	10日13時01分
赤江	151.5	14.0	10日22時28分
深瀬	160.0	66.0	10日23時18分
串間	70.5	25.0	10日22時40分

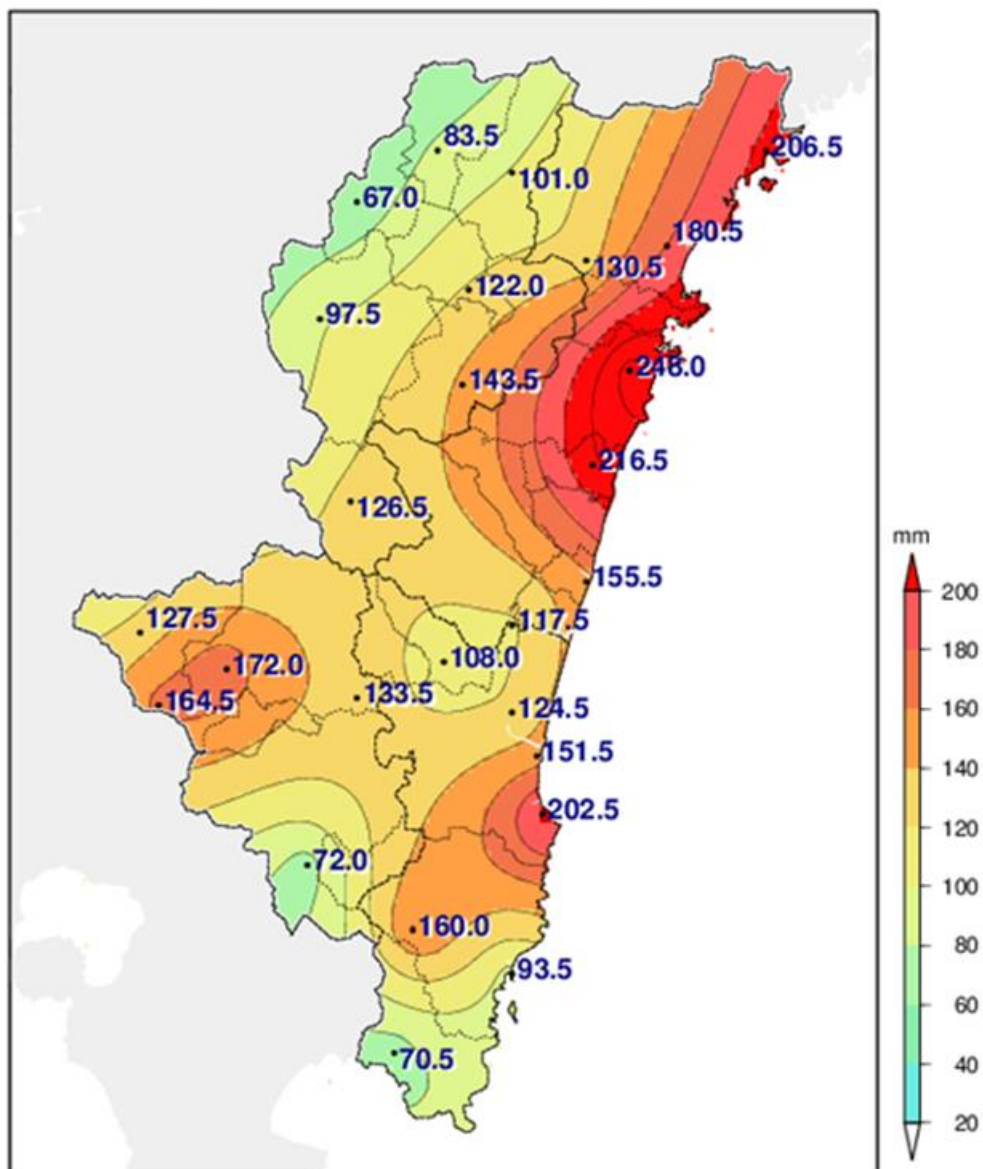
ウ. 最大風速・最大瞬間風速

平成27年12月10日

観測所名	最大風速 (m/s)			最大瞬間風速 (m/s)		
	風速	風向	起 時	風速	風向	起 時
延岡	8.8	南東	10日15時31分	17.7	南	10日15時42分
都城	14	南	10日22時23分	24.2	南	10日22時26分
宮崎	11.1	西	10日22時56分	17.1	西	10日22時47分
油津	10.8	南	10日23時17分	20.2	南南西	10日23時08分
高千穂	5.2	南東	10日16時21分	11.4	南南東	10日16時30分
古江	12.1	北北西	10日23時04分	19.8	北西	10日23時06分
鞍岡	5.9	南南西	10日19時55分	13.6	南南西	10日19時06分
日向	6.9	東南東	10日15時06分	15.0	東	10日14時59分
神門	1.6	北	10日18時45分	3.4	北西	10日18時37分
西米良	1.2	北	10日22時25分	4.9	北	10日22時17分
高鍋	9.1	南南東	10日21時29分	16.0	北西	10日22時56分
加久藤	4.0	南	10日22時11分	8.8	東	10日19時19分
西都	12.2	西北西	10日22時53分	17.7	西北西	10日22時48分
小林	5.7	西南西	10日22時28分	9.6	西	10日22時24分
青島	6.9	南東	10日14時20分	17.0	東南東	10日22時30分
赤江	17.9	南南東	10日22時36分	24.2	南南東	10日22時29分
串間	10.6	南	10日22時53分	19.8	南	10日22時49分

エ. 降水量分布図

平成27年12月10日の総降水量 (mm)



(2) 被害概況(市町村別・区分別内訳)

12.10大雨

ア 被害概況

区分 市町村	施 設 物									
	公共 土木施設	農地及び 農業用施設	営農施設	林地及び 林業用施設	水産施設	教育施設	商工施設	通信施設	電力施設	鉄道施設
宮崎市	2,757									
都城市										
延岡市	1,131									
日南市			1,000							
小林市	13,864	8,726								
日向市	150,247	30,425								
串間市			53							
西都市	24,567									
えびの市										
三股町										
高原町		710								
国富町										
綾町		1,016								
高鍋町										
新富町										
西米良村										
木城町		928								
川南町										
都農町	3,428									
門川町						486				
諸塚村										
椎葉村										
美郷町		5,731								
高千穂町										
日之影町										
五ヶ瀬町										
(県内一円)								145		1,500

合計	195,994	47,536	1,053	0	0	486	0	145	0	1,500
----	---------	--------	-------	---	---	-----	---	-----	---	-------

				生産物					合計
都市施設	衛生 関係施設	その他 の施設	小計	農産物・ 樹体	畜産物	水産物	林産物	小計	
			2,757					0	2,757
			0					0	0
			1,131					0	1,131
			1,000					0	1,000
			22,590	5,740				5,740	28,330
			180,672	158				158	180,830
			53					0	53
			24,567					0	24,567
			0					0	0
			0					0	0
			710	10				10	720
			0					0	0
			1,016					0	1,016
			0					0	0
			0					0	0
			0					0	0
			928					0	928
			0					0	0
			3,428	7,538				7,538	10,966
			486			300		300	786
			0					0	0
			0					0	0
			5,731					0	5,731
			0					0	0
			0					0	0
			0					0	0
			1,645					0	1,645
0	0	0	246,714	13,446	0	300	0	13,746	260,460

イ 施設物被害
 公共土木施設

被害区分	県工事分																小計	
	河川		海岸		砂防		地すべり		急傾斜		道路		橋梁		港湾		箇所	被害額
市町村名	箇所	被害額	箇所	被害額	箇所	被害額	箇所	被害額	箇所	被害額	箇所	被害額	箇所	被害額	箇所	被害額	箇所	被害額
宮崎市																	0	0
都城市																	0	0
延岡市																	0	0
日南市																	0	0
小林市																	0	0
日向市	2	42,269									1	57,163					3	99,432
串間市																	0	0
西都市											1	24,567					1	24,567
えびの市																	0	0
三股町																	0	0
高原町																	0	0
国富町																	0	0
綾町																	0	0
高鍋町																	0	0
新富町																	0	0
西米良村																	0	0
木城町																	0	0
川南町																	0	0
都農町																	0	0
門川町																	0	0
諸塚村																	0	0
椎葉村																	0	0
美郷町																	0	0
高千穂町																	0	0
日之影町																	0	0
五ヶ瀬町																	0	0
計	2	42,269	0	0	0	0	0	0	0	0	2	81,730	0	0	0	0	4	123,999

被害額(単位:千円)

市町村工事分																合 計					
河 川		海 岸		砂 防		地すべり		急傾斜		道 路		橋 梁		港 湾		小 計		箇所	被害額		
箇所	被害額	箇所	被害額	箇所	被害額	箇所	被害額	箇所	被害額	箇所	被害額	箇所	被害額	箇所	被害額	箇所	被害額				
										1	2,757					1	2,757	1	2,757		
																0	0	0	0		
										1	1,131					1	1,131	1	1,131		
																0	0	0	0		
										4	13,864					4	13,864	4	13,864		
11	45,679									4	5,136					15	50,815	18	150,247		
																0	0	0	0		
																0	0	1	24,567		
																0	0	0	0		
																0	0	0	0		
																0	0	0	0		
																0	0	0	0		
																0	0	0	0		
																0	0	0	0		
																0	0	0	0		
																0	0	0	0		
																0	0	0	0		
																0	0	0	0		
																0	0	0	0		
																0	0	0	0		
																0	0	0	0		
																0	0	0	0		
																0	0	0	0		
																0	0	0	0		
																0	0	0	0		
																0	0	0	0		
																0	0	0	0		
																0	0	0	0		
																0	0	0	0		
11	45,679	0	0	0	0	0	0	0	0	0	0	11	26,316	0	0	0	0	22	71,995	26	195,994

農地及び農業用施設

市町村名	農地						農業用施設					
	田		畑		小計		ため池		頭首工		水路	
	箇所	被害額	箇所	被害額	箇所	被害額	箇所	被害額	箇所	被害額	箇所	被害額
宮崎市					0	0						
都城市					0	0						
延岡市					0	0						
日南市					0	0						
小林市	8	7,110	1	644	9	7,754					2	972
日向市	7	6,129	4	5,184	11	11,313					2	5,873
串間市					0	0						
西都市					0	0						
えびの市					0	0						
三股町					0	0						
高原町			1	710	1	710						
国富町					0	0						
綾町			1	230	1	230					1	786
高鍋町					0	0						
新富町					0	0						
西米良村					0	0						
木城町	1	928			1	928						
川南町					0	0						
都農町					0	0						
門川町					0	0						
諸塚村					0	0						
椎葉村					0	0						
美郷町	2	5,432			2	5,432					1	299
高千穂町					0	0						
日之影町					0	0						
五ヶ瀬町					0	0						
計	18	19,599	7	6,768	25	26,367	0	0	0	0	6	7,930

被害額(単位:千円)

農業用施設										その他		合計	
道路		橋梁		農地保全		揚水機		小計		箇所	被害額	箇所	被害額
箇所	被害額	箇所	被害額	箇所	被害額	箇所	被害額	箇所	被害額				
								0	0			0	0
								0	0			0	0
								0	0			0	0
								0	0			0	0
								2	972			11	8,726
11	13,239							13	19,112			24	30,425
								0	0			0	0
								0	0			0	0
								0	0			0	0
								0	0			0	0
								0	0			1	710
								0	0			0	0
								1	786			2	1,016
								0	0			0	0
								0	0			0	0
								0	0			0	0
								0	0			1	928
								0	0			0	0
								0	0			0	0
								0	0			0	0
								0	0			0	0
								0	0			0	0
								0	0			0	0
								1	299			3	5,731
								0	0			0	0
								0	0			0	0
								0	0			0	0
11	13,239	0	0	0	0	0	0	17	21,169			42	47,536

営農施設

被害額(単位:千円)

市町村名	園芸用施設		畜舎		その他(機械を含む)		合計	
	箇所	被害額	箇所	被害額	箇所	被害額	箇所	被害額
宮崎市							0	0
都城市							0	0
延岡市							0	0
日南市	13	1,000					13	1,000
小林市							0	0
日向市							0	0
串間市	5	53					5	53
西都市							0	0
えびの市							0	0
三股町							0	0
高原町							0	0
国富町							0	0
綾町							0	0
高鍋町							0	0
新富町							0	0
西米良村							0	0
木城町							0	0
川南町							0	0
都農町							0	0
門川町							0	0
諸塚村							0	0
椎葉村							0	0
美郷町							0	0
高千穂町							0	0
日之影町							0	0
五ヶ瀬町							0	0
計	18	1,053	0	0	0	0	18	1,053

教育施設

市町村名	区分		公立学校										
	小学校		中学校		高等学校		特殊学校		その他		小計		
	箇所	被害額	箇所	被害額	箇所	被害額	箇所	被害額	箇所	被害額	箇所	被害額	
宮崎市												0	0
都城市												0	0
延岡市												0	0
日南市												0	0
小林市												0	0
日向市												0	0
串間市												0	0
西都市												0	0
えびの市												0	0
三股町												0	0
高原町												0	0
国富町												0	0
綾町												0	0
高鍋町												0	0
新富町												0	0
西米良村												0	0
木城町												0	0
川南町												0	0
都農町												0	0
門川町					1	486						1	486
諸塚村												0	0
椎葉村												0	0
美郷町												0	0
高千穂町												0	0
日之影町												0	0
五ヶ瀬町												0	0
計	0	0	0	0	1	486	0	0	0	0	0	1	486

通信施設

区分 事業所名	電話部門						合計 被害額 (千円)
	電柱 (本)	SD ワイヤー (m)	市内 ケーブル (m)	引込線 (件)	屋内線 (件)	電話機 端末機器 (個)	
宮崎							
都城	1						145
延岡							
日南							
小林							
日向							
高鍋							
計							145

ウ 生産物被害
農産物・樹体

区分 市町村名	水陸稲		穀類・いも・豆類		野菜		果樹		工芸作物	
	被害面積	被害額	被害面積	被害額	被害面積	被害額	被害面積	被害額	被害面積	被害額
宮崎市										
都城市										
延岡市			0.5	0	8.0	0				
日南市										
小林市					14.0	5,740				
日向市										
串間市										
西都市										
えびの市										
三股町										
高原町					0.1	10				
国富町										
綾町										
高鍋町										
新富町										
西米良村										
木城町										
川南町										
都農町			1.4	226	0.3	7,312				
門川町					4.0	0				
諸塚村										
椎葉村										
美郷町										
高千穂町										
日之影町										
五ヶ瀬町										
計	0.0	0	1.9	226	26.3	13,062	0.0	0	0.0	0

12.10大雨

(単位: ha、千円)

飼料用作物		花き		その他		樹体		合 計	
被害面積	被害額	被害面積	被害額	被害面積	被害額	被害面積	被害額	被害面積	被害額
								0.0	0
								0.0	0
								8.5	0
								0.0	0
								14.0	5,740
		0.1	158					0.1	158
								0.0	0
								0.0	0
								0.0	0
								0.0	0
								0.1	10
								0.0	0
								0.0	0
								0.0	0
								0.0	0
								0.0	0
								0.0	0
								0.0	0
								0.0	0
								0.0	0
								0.0	0
								1.6	7,538
								4.0	0
								0.0	0
								0.0	0
								0.0	0
								0.0	0
								0.0	0
								0.0	0
								0.0	0
								0.0	0
0.0	0	0.1	158	0.0	0	0.0	0	28.3	13,446

水産物

区分 市町村名	種別	被害量(尾)	被害額(千円)
宮崎市			
都城市			
延岡市			
日南市			
小林市			
日向市			
串間市			
西都市			
えびの市			
三股町			
高原町			
国富町			
綾町			
高鍋町			
新富町			
西米良村			
木城町			
川南町			
都農町			
門川町	養殖物(カンパチ)	100	300
諸塚村			
椎葉村			
美郷町			
高千穂町			
日之影町			
五ヶ瀬町			
計		100	300

21 平成 27 年 津波注意報・警報の発表状況

平成27年の津波注意報及び津波警報の発表状況

○平成27年9月17日 南米西部

平成27年(2015年)9月17日07時54分に南米西部を震源とするマグニチュード(M)8.3の地震が発生し、地震発生後の翌日(18日)03時00分に北海道から九州地方にかけての太平洋沿岸、沖縄県、伊豆・小笠原諸島の沿岸に対して津波注意報を発表した。

日本では、北海道から九州地方にかけての太平洋沿岸、沖縄県、伊豆・小笠原諸島で津波を観測した。津波の高さは、太平洋沿岸で40cm前後の津波を観測したほか、久慈港で78cm、えりも町庶野では50cm(0.1mである巨大津波観測計で観測)の津波を観測した。

宮崎県内では宮崎港で25cm、日南市油津で22cm、日向市細島で10cmの津波を観測した。

津波予報区「宮崎県」における津波注意報の発表状況

9月18日03時00分 津波注意報発表

9月18日16時40分 津波注意報解除

宮崎県内の検潮所における津波の観測状況(暫定値)

日南市油津(気象庁) 9月18日15時45分 22cm

宮崎港(港湾局) 9月18日15時54分 25cm

日向市細島(宮崎県) 9月18日10時19分 10cm

(平成27年9月 地震・火山月報(防災編)より)

22 平成 27 年 霧島山（新燃岳、御鉢、えびの高原（硫黄山）周辺）の活動状況

平成 27 年霧島山（新燃岳、御鉢、えびの高原（硫黄山）周辺）の活動状況

- ア 火山活動状況
- イ 気象官署の降灰観測日及び時間
- ウ 霧島山の月別活動表（火山性地震回数等）
- エ 噴火警報、噴火予報の発表状況
- オ 霧島山の現地観測

ア 火山活動状況

【新燃岳】

新燃岳では、噴火は発生しませんでした。白色の噴煙を時々観測し、最高で火口縁上400mまで上がりました。火山性地震を時々観測し、3月から5月と10月、12月にやや増加しました。

・噴煙などの表面現象の状況

新燃岳では、噴火は発生しませんでした(最後の爆発的噴火は2011年3月1日、噴火は2011年9月7日)。白色の噴煙を時々観測し、最高で火口縁上400mまで上がりました。

・地震や微動の発生状況

火山性地震は3月から5月と10月、12月にやや増加しました。年回数は529回で、前年(2014年:482回)と同程度でした。震源は、主に新燃岳付近のごく浅い所～海拔下2kmに分布しました。

3月1日に継続時間1分未満の振幅の小さな火山性微動が1回発生しました。火山性微動を観測したのは2012年2月1日以来でした。

・地殻変動の状況

傾斜計では、火山活動によると考えられる変化は認められませんでした。

GNSS連続観測によると、新燃岳の北西数kmの地下深くにあると考えられるマグマだまりの膨張を示す地殻変動は、2013年12月頃から伸びの傾向が見られていましたが、2015年1月頃から停滞しています。一方、新燃岳周辺の一部の基線では、5月頃からわずかに伸びの傾向がみられていましたが、10月頃から停滞しています。

【御鉢】

火山活動に特段の変化はなく、噴火の兆候は認められませんが、7月頃から火山性地震の活動がやや活発となっています。

・噴煙などの表面現象の状況

火口縁を超える噴煙は認められませんでした。8月27日及び9月18日に実施した現地調査では、火口内の噴気に特段の変化は認められませんでした。赤外熱映像装置による観測では、前回(2010年11月3～5日)実施した観測結果と比較して、火口底付近で熱異常域の範囲が縮小しているのを確認しました。

・地震や微動の発生状況

火山性地震は7月頃からやや増加し、9月15日には日回数で20回発生するなどやや活発となっています。年回数は190回と前年（2014年：25回）と比較して増加しました。震源は、御鉢付近のごく浅い所～海拔下1kmに分布しました。

継続時間の短い火山性微動が4回（2014年：26回）発生しました。

・地殻変動の状況

GNSS連続観測では、火山活動によると考えられる変動は認められませんでした。

【えびの高原（硫黄山）周辺】

えびの高原（硫黄山）周辺では、2013年12月頃から火山性地震の多い状態が続いており、2014年8月20日に硫黄山付近を震源とする継続時間約7分の火山性微動が発生しました。微動の発生に伴い傾斜計で硫黄山の北西が隆起するような変動が観測されました。これらのことから、えびの高原（硫黄山）周辺では火山活動が高まっており、噴気や火山ガスなどが噴出し、今後の状況によっては小規模な噴火が発生する可能性があるかと判断し、2014年10月24日に火口周辺警報（火口周辺危険）を発表しました。

本年（2015年）4月頃からは火山性地震が少ない状態となりました。火山性微動は、昨年8月20日に発生して以降は、発生していません。GNSS連続観測では、えびの高原（硫黄山）周辺の一部の基線で、2013年12月頃からみられた地盤の伸びの傾向は、2015年1月頃から停滞しました。火山活動によると考えられる傾斜変動は認められません。噴気も認められず、赤外熱映像装置による観測でも熱異常域は認められません。硫黄山周辺の全磁力繰り返し観測でも、地下の熱活動の高まりは認められません。

これらのことから、えびの高原（硫黄山）周辺の火山活動は低下しており、硫黄山周辺に影響を及ぼす噴火の兆候は認められなくなったと判断し、5月1日10時00分に噴火予報を発表し、火口周辺警報（火口周辺危険）を解除しました。

・噴煙などの表面現象の状況

1月から11月にかけて実施した現地調査では、えびの高原周辺で噴気や熱異常域は確認されていませんでした。

12月14日に、えびの高原の硫黄山中で噴気が発生しているとの通報がありました。当日に鹿児島地方気象台と鹿児島大学が実施した現地調査及び翌日（12月15日）から17日に気象庁機動調査班（JMA-MOT）が実施した現地調査では、硫黄山火口内の南西側で弱い噴気と硫化水素臭を確認しました。赤外熱映像装置による観測では、噴気を確認した付近で熱異常

域を確認しました。噴気を確認した付近の最高温度は約80℃でした。硫黄山における現地調査では、2003年以降、噴気は確認されていませんでした。

その後、21日及び28日に実施した現地調査では、熱異常域がわずかに拡大しているのを確認しましたが、熱異常域の最高温度は約80℃で大きな変化は認められませんでした。その他の領域で噴気や熱異常域は認められませんでした。

なお、硫黄山付近では引き続き明らかに感じる程度の硫化水素臭を確認しました。

- ・地震や微動の発生状況

火山性地震は時々増加し、年回数は451回で前年（2014年：967回）より減少しました。震源は、主に大浪池周辺の海拔下3～5 km、硫黄山周辺のごく浅いところから海拔下2 km、韓国岳北東の海拔下0～2 kmに分布しました。

継続時間が2分30秒から3分30秒程度で振幅の小さな火山性微動が、7月に1回、9月に1回、10月に2回発生しました（2014年：1回）。

- ・地殻変動の状況

GNSS連続観測では、韓国岳付近の一部の基線で2013年12月頃からみられていた地盤の伸びの傾向は、1月頃から停滞しましたが、5月頃から10月頃にかけても、わずかな伸びの傾向がみられました。

火山性微動発生時に、韓国岳北東観測点の傾斜計で、硫黄山の北西方向がわずかに隆起するような変動を観測しました。

イ 気象官署の降灰観測日及び時間

宮崎地方气象台で観測した霧島山の降灰はありませんでした。

ウ 霧島山の月別活動表

2015年		1月	2月	3月	4月	5月	6月	7月	8月	9月	10月	11月	12月	年	
新燃岳	地震回数	23	10	139	92	48	24	30	13	7	50	24	69	529	
	微動回数	0	0	1	0	0	0	0	0	0	0	0	0	1	
	噴煙※	最高高度(m)	0	0	30	0	0	0	400	0	50	0	100	0	
		噴煙量	-	-	1	-	-	-	1	-	1	-	1	-	
		観測日数	0	0	1	0	0	0	1	0	1	0	2	0	5
	噴火回数	0	0	0	0	0	0	0	0	0	0	0	0	0	
御鉢	地震回数	1	0	0	2	1	5	16	29	50	18	16	52	190	
	微動回数	1	2	0	0	0	0	0	0	0	0	1	0	4	
	噴煙※	最高高度(m)	0	0	0	0	0	0	0	0	0	0	0	0	
		噴煙量	-	-	-	-	-	-	-	-	-	-	-	-	
		観測日数	0	0	0	0	0	0	0	0	0	0	0	0	0
	噴火回数	0	0	0	0	0	0	0	0	0	0	0	0	0	
えびの高原(硫黄山)周辺	地震回数	36	34	45	18	15	18	60	15	28	68	65	49	451	
	微動回数	0	0	0	0	0	0	1	0	1	2	0	0	4	
	噴煙※	最高高度(m)	0	0	0	0	0	0	0	0	0	0	0	0	
		噴煙量	-	-	-	-	-	-	-	-	-	-	-	-	
		観測日数	0	0	0	0	0	0	0	0	0	0	0	0	0
	噴火回数	0	0	0	0	0	0	0	0	0	0	0	0	0	

※噴煙は、いずれも白色の噴煙

※噴煙量：遠望したときに目視できる噴煙の広がりの程度を階級で表したものの。

噴煙量は以下の7階級に分類される。

噴煙量階級表

階級	解説
1	極めて少量
2	少量
3	中量
4	やや多量
5	多量
6	極めて多量
7	噴煙量6以上の大噴火で、噴煙が山体を覆う位に多く、噴煙の高さは成層圏まで達したと思われるもの

エ 噴火警報、噴火予報の発表状況

【新燃岳】

平成25年10月22日に噴火周辺警報（噴火警戒レベル2、火口周辺規制）を発表した後、予報警報事項に変更はありません（平成27年12月31日現在）。

【御鉢】

平成19年12月1日に噴火予報（噴火警戒レベル1、平常）を発表した後、予報警報事項に変更はありません（平成27年12月31日現在）。

【えびの高原（硫黄山）周辺】

平成 27 年 5 月 1 日に噴火予報（平常）を発表した後、予報警報事項に変更はありません（平成 27 年 12 月 31 日現在）。

平成 27 年 5 月 1 日 10 時 00 分	噴火予報を発表し、火口周辺警報（火口周辺危険）から 噴火予報（平常）に引き下げ
------------------------------	--

オ 霧島山の現地観測

【新燃岳】

3 月、5 月、10 月に実施した現地調査では、火山ガス（二酸化硫黄）の放出量⁴は、検出限界（概ね 1 日あたり 10 トン）未満で経過しました。

【御鉢】

8 月 27 日及び 9 月 18 日に実施した現地調査では、火口内の噴気に特段の変化は認められませんでした。赤外線熱映像装置による観測では、前回（2010 年 11 月 3～5 日）実施した観測結果と比較して、火口底付近で熱異常域の範囲が縮小しているのを確認しました。

【えびの高原（硫黄山）周辺】

1 月から 11 月にかけて実施した現地調査では、えびの高原周辺で噴気や熱異常域は確認されていませんでした。

12 月 2 日に、海上自衛隊第 72 航空隊鹿屋航空分遣隊の協力を得て実施した上空からの観測では、えびの高原と硫黄山周辺で、火山活動に起因すると考えられる顕著な熱異常域や噴気活動は認められませんでした。

12 月 14 日に、えびの高原の硫黄山で噴気が発生しているとの通報がありました。当日に鹿児島地方気象台と鹿児島大学が実施した現地調査及び翌日（12 月 15 日）から 17 日に気象庁機動調査班（JMA-MOT）が実施した現地調査では、硫黄山火口内の南西側で弱い噴気と硫化水素臭を確認しました。赤外線熱映像装置による観測では、噴気を確認した付近で熱異常域を確認しました。噴気を確認した付近の最高温度は約 80℃でした。硫黄山における現地調査では、2003 年以降、噴気は確認されていませんでした。

その後、21 日及び 28 日に実施した現地調査では、熱異常域がわずかに拡大しているのを確認しましたが、熱異常域の最高温度は約 80℃で大きな変化は認められませんでした。その他の領域で噴気や熱異常域は認められませんでした。

なお、硫黄山付近では引き続き明らかに感じる程度の硫化水素臭を確認しました。

23 平成 27 年 桜島の活動状況

平成 27 年 桜島（南岳山頂火口、昭和火口）の活動状況

- ア 火山活動状況
- イ 気象官署の降灰観測日及び時間
- ウ 桜島（南岳山頂火口、昭和火口）の月別噴火及び爆発回数
- エ 噴火警報、噴火予報の発表状況

ア 火山活動状況

8月15日07時頃から桜島島内を震源とする火山性地震が多発しました。火山性地震の震源は南岳山頂直下の深さ0～4km付近に分布し、島内で震度1以上を観測した火山性地震が4回発生しました。最大の地震は同日10時47分に発生した最大震度2（マグニチュード2.2：暫定値）でした。発生した地震はそのほとんどがA型地震でした。

地震が多発している中で、同日09時頃から、桜島島内に設置されている傾斜計及び伸縮計で山体膨張を示す急激な地殻変動が観測されました。変動量は同日10時30分頃からさらに大きくなり、その後次第に緩やかになったものの山体の膨張した状態が続きました。GNSS連続観測でも島内の基線を主として数cm程度の比較的大きな変動がみられました。

これらの活動は、南岳直下の海面下1～3kmを中心とする領域にマグマが板状に貫入して、圧力が増加したことにより発生したと考えられます。衛星とGNSSを用いた解析では、地下の体積膨張量は約200万 m^3 と見積もられました。

南岳直下付近で多発した火山性地震は8月16日以降急激に減少し、今年1月以降の噴火活動が継続していた時期と同程度になりました。また、傾斜計や衛星による観測結果では、8月17日以降に地盤の隆起はみられませんでした。これらの観測データの状況から、南岳の地下に貫入したマグマの浅部への上昇は停止し、深部からの新たなマグマの貫入も生じていないと考えられます。また、桜島の山体の温度上昇なども認められませんでした。

昭和火口では、6月までは活発な噴火活動がみられましたが、7月以降は活動が低下しました。その後9月上旬に一時的に活発化したものの、9月29日以降は昭和火口及び南岳山頂火口ともに小規模以上の噴火は観測されず、再び活動が低下した状態が続きました。2015年の噴火回数は1,250回（2014年：655回）でそのうち爆発的噴火の回数は737回（2014年：450回）と、昨年と比べ増加しました。

噴煙の高さが3,000mを超える噴火が40回発生し、5月21日10時20分の爆発的噴火では、噴煙が火口縁上4,300mに達しました。

大きな噴石が3合目（昭和火口から1,300～1,800m）まで達する爆発的噴火が12回発生しました。また、火砕流は6回発生し、3月17日15時37分の噴火による火砕流では、昭和火口の南東側へ約600m流下しました。

1月15日23時02分及び3月4日03時20分、3月14日06時44分の爆発的噴火では、それぞれ鹿児島市有村町（昭和火口から南側約3km）で最大約2cmの小さな噴石（火山れき）を確認しました。1月30日06時00分及び5月13日21時04分の爆発的噴火では、鹿児島市黒神町（昭和火口から東側約3.5km）で、最大約2cmの小さな噴石（火山れき）を確認しました。

また、夜間に高感度カメラで明瞭に見える火映を1月から9月にかけて

時々観測しました。

南岳山頂火口では、9月13日02時36分及び9月28日02時33分に小規模な噴火が発生し、噴煙がそれぞれ火口縁上1,000mと2,700mまで上がりました。南岳山頂火口で噴火が発生したのは2014年11月7日以来です。そのほかごく小規模な噴火も時々発生しました。

火山性地震の発生回数は、9,712回（2014年：4,890回）で、3月31日と5月15日の桜島島内を震源とする震度1以上の地震を観測した日を中心に一時的に増加しました。

3月31日07時27分に桜島島内を震源とするA型地震が発生し、鹿児島市東郡元及び鹿児島市祇園之洲町で震度1を観測しました。島内を震源とする地震で、震度1以上を観測したのは、2012年4月28日の震度1の地震以来です。同日、鹿児島地方気象台が実施した聞き取り調査では、主に桜島の南側で、体を感じる揺れがあったことを確認しました。A型地震は、この地震の発生後から4月2日にかけて一時的に増加しました。震源は、3月31日に震度1の地震が発生した桜島南西部の海拔下6～10km付近に主に分布したほか、南岳直下の海拔下2～3km付近にも分布しました。

8月15日には地震が多発し、震源は主に南岳直下の海拔下0～4km付近に分布しました。そのうち震度1以上の地震を4回観測し、桜島島内での最大震度は2でした。9月に入ってから、これまでに見られなかった領域である南岳の西側の海拔下3～5km付近や南岳の東側の海拔下4～6km付近に分布する地震が時々発生しました。

火山性微動は、年回数3,224回（2014年：2,333回）、継続時間の年合計は1,002時間23分（2014年：1,437時間43分）で、7月頃までは活発な活動状況が続き、3～7月には空振を伴った振幅の大きなものが発生しました。また、このような火山性微動が発生した際には数十km離れた遠方まで、鳴動が聞こえることがありました。その後は低調な活動となり、11月以降、火山性微動は発生しませんでした。

大隅河川国道事務所の有村観測坑道及び京都大学防災研究所のハルタ山観測総合坑道に設置している伸縮計では、2014年4月頃から山体の膨張を示す変化が継続していました。桜島島内の傾斜計では、あみだ川で2014年6月末頃から、有村観測坑道と横山で2014年8月頃から山上がりの傾向がみられました。

GNSS連続観測では、桜島島内及び始良カルデラの膨張を示す伸びの傾向は、2015年1月頃からみられていました。

このような中で、8月15日には地震の多発に伴い、桜島島内すべての伸縮計、傾斜計、GNSSに急激な山体膨張の変化が認められました。衛星とGNSSの解析結果から、約200万m³のマグマが、南岳の直下に貫入したと考えられます。8月16日以降は山体の伸びの傾向は認められなくなりました。GNSS

連続観測では、始良カルデラ（鹿児島湾奥部）の膨張を示す伸びの傾向は、8月の急激な変動後も引き続きみられます。

2月20日と12月2日に海上自衛隊第72航空隊鹿屋航空分遣隊、2月27日に九州地方整備局、8月17日と19日に鹿児島県の協力を得て上空からの観測を実施しました。

昭和火口では、12月の観測では、火山灰や噴石が火口底に円形に堆積しており、その縁辺部から白色の噴煙が約100m上がっているのを確認しました。また、赤外熱映像装置による観測では、8月の観測と同様に、火口底の縁辺部と中央部に高温域が認められました。その他、火口周辺の状況には特段の変化は認められませんでした。

南岳山頂火口では、噴煙や雲の影響で火口内の詳細な状況は確認できませんでした。その他、火口周辺の状況に特段の変化は認められませんでした。

イ 気象官署の降灰観測日及び時間

宮崎地方気象台では、桜島の噴火に伴う降灰は観測されませんでした。

ウ 桜島（南岳山頂火口、昭和火口）の月別噴火及び爆発回数

2015年		1月	2月	3月	4月	5月	6月	7月	8月	9月	10月	11月	12月	年
南岳山頂火口	噴火回数	0	0	0	0	0	0	0	0	2	0	0	0	2
	爆発的噴火回数	0	0	0	0	0	0	0	0	0	0	0	0	0
昭和火口	噴火回数	113	154	272	241	244	103	21	6	96	0	0	0	1250
	爆発的噴火回数	61	88	178	112	169	64	14	5	46	0	0	0	737
噴火日数		31	28	30	30	31	26	28	19	24	5	1	0	253

※桜島では、爆発地震を伴い、爆発音、体感空振、噴石の火口外への飛散、または気象台や島内の空振計で一定基準以上の空振のいずれかを観測した場合に爆発的噴火としています。

※噴火日数にはごく小規模の噴火があった日も含まれます。

エ 噴火警報、噴火予報の発表状況

平成27年（2015年）に発表した噴火予報・警報及び噴火警戒レベル。

平成27年5月1日 10時15分	噴火警報（居住地域）を発表し、噴火警戒レベルを3（入山規制）から4（避難準備）に引き上げ
平成27年9月1日 16時00分	噴火警報（火口周辺）を発表し、噴火警戒レベルを4（避難準備）から3（入山規制）に引き下げ
平成27年11月25日 11時00分	噴火警報（火口周辺）を発表し、噴火警戒レベルを3（入山規制）から2（火口周辺規制）に引き下げ

第 4 章 自衛隊の災害派遣状況

平成27年 自衛隊の災害派遣状況

平成27年自衛隊災害派遣件数 総計 2件

派遣要請 年月日	派遣要請 市町村	出動部隊	派遣 内 容	派遣 期 間	派遣場所	備考
H27.3.7 (労災事故 要救助者の 緊急搬送)	東児湯消防 組合から航空 自衛隊に災 害派遣要請	航空自衛隊 第5航空団	労災事故要救 助者の緊急搬 送	H27.3.7 17:50 ~ H27.3.7 18:30	都農町尾鈴キ ャンプ場から東 児湯消防組合	平成27年3月7日、都農町尾鈴山における土木作業員が落石に挟まされる労災事故が発生し、要救助者を緊急搬送するため、東児湯消防組合から防災ヘリに救助要請を行われたが、天候不順のため、出動できなかった。 よって、東児湯消防組合から航空自衛隊に災害派遣要請を行われたものであるが、要請を受けた航空自衛隊が現場上空に達するも、悪天候のため着陸できず、任務を中止した。
H27.3.18 (患者の緊 急搬送)	宮崎大学医 学部附属病 院から航空 自衛隊に災 害派遣要請	航空自衛隊 第5航空団	患者(乳児)の 緊急搬送	H27.3.18 7:20 ~ H27.3.18 14:15	宮崎空港 ~ 神戸空港 (C - 130患者 搬送)	平成27年3月16日、宮崎大学医学部附属病院から、気管狭窄症及び心室中核欠損症の緊急患者(乳児)の搬送(宮崎空港から神戸空港)までの緊急搬送依頼があったが、防災ヘリ及びドクターヘリ共に、搬送不可であった。 よって、宮崎大学医学部附属病院から航空自衛隊に災害派遣要請が行われ、航空自衛隊によって搬送済。

第5章 資料

- 1 過去20年間（平成8年～平成27年）の年次別・原因別被害額
- 2 過去5年間（平成22年～平成26年）の被害状況

1 過去20年間(平成8年～平成27年)の年次別・原因別被害額

区分 年	台風	低気圧・前線	干害・凍霜害・大雨・ 豪雨・異常高温害	その他	計 (上:災害の個数 /下:被害額 (単位:千円))
8年	(台風2) 16,635,711	(前線4) 6,080,877	(大雨3) 3,422,362	(地震2) 294,496	(11) 26,433,446
9年	(台風4) 51,934,079	(前線3) 2,966,089	(大雨3) 115,748	(落雷4) 2,215	(14) 55,018,131
10年	(台風3) 5,667,445	(前線5) 2,381,386	(大雨6) 1,665,703	(落雷2、地震1、高温・少雨1) 1,279,255	(18) 10,993,789
11年	(台風5) 26,718,391	(前線2) 1,230,816	(大雨7) 1,993,053	(落雷4) 3,163	(18) 29,945,423
12年	(台風4) 4,259,323	(前線6) 2,006,299	(大雨2) 15,240		(12) 6,280,862
13年	(台風3) 8,036,730	(前線3) 3,770,685	(大雨4) 1,475,796	(落雷2) 1,983	(12) 13,285,194
14年	(台風5) 6,272,454	(低気圧1、前線2) 978,995	(大雨1) 12,792	(工場火災1) 3,000,000	(10) 10,264,241
15年	(台風5) 9,504,894	(低気圧7、前線2) 3,514,103	(大雨1) 17,722		(10) 13,036,719
16年	(台風6) 69,544,212	(低気圧1、前線3) 367,686	(晩霜害1・大雨4) 1,104,425	(大雪1) 181,618	(16) 71,197,941
17年	(台風1) 128,854,415	(前線3) 366,885	(大雨7) 281,526	(地すべり1、地震1、林野火災1、 落雷1) 912,910	(15) 130,415,736
18年	(台風2) 6,763,287	(前線9) 8,258,162	(大雨2) 797		(13) 15,022,246
19年	(台風3) 23,810,584	(前線7) 449,273	(大雨2) 6,046	(地すべり2) 57,522	(14) 24,323,425
20年	(台風2) 4,362,370	(前線4) 855,054	(大雨6) 179,819	(降雷1、落雷13) 93,614	(26) 5,490,857
21年	(台風1) 1,016,378	(低気圧2、前線3) 617,335	(大雨6) 236,388	(地すべり1、降雷1、強風5、少雨1) 364,807	(20) 2,234,908
22年		(前線7) 8,145,433	(霜害1、大雨6) 92,558	(低温・強風1、落雷4、強風1) 8,903	(20) 8,246,894
23年	(台風6) 4,503,782	(前線3) 2,404,435	(湯水1、大雨・豪雨4) 346,858	(雪害1、低温1、噴火1、津波1、 突風1、落雷1、地震1) 1,349,379	(21) 8,604,453
24年	(台風7) 1,353,801	(前線8) 2,421,238	(豪雨5) 246,903	(日照不足1、低温1、強風4、急傾 斜地崩壊3、地すべり4、落雷10) 1,525,870	(21) 5,547,812
25年	(台風6) 588,949	(低気圧1、前線5) 362,156	(湯水1、大雨1、高温1) 835,069	(低温3、落雷4、強風2) 21,403	(24) 1,807,578
26年	(台風5) 2,954,560	(前線5) 1,743,252	(大雨1) 30,438	(大雪1、低温2、強風3、地すべり 1、落雷2) 236,824	(20) 4,965,074
27年	(台風2) 2,123,168	(低気圧1、前線10) 1,323,539	(大雨3) 259,778	(地すべり2、長雨1、落雷1) 3,280,033	(20) 6,986,518

2 過去5年間(平成22年～平成26年)の被害状況

平成22年災害

区分	個別災害	低温・強風	霜害	大雨	大雨	大雨	大雨	梅雨前線 大雨	大雨	梅雨前線 大雨
		3月10日 ～ 11日	4月17日	4月19日 ～ 22日	5月22日 ～ 24日	5月31日 ～ 6月1日	6月12日	6月17日 ～ 23日	6月24日	6月25日 ～ 30日
被害総額(単位:千円)		305	4,117	274,819	42,173	9,819	1,123	501,346	70,000	303,136
施設物被害	施設物被害	305	0	274,819	42,173	9,819	1,123	500,726	70,000	292,086
	公共土木施設			234,916	16,173	2,560		107,860		146,395
	農地及び農業用施設			2,000	26,000			265,000		
	営農施設	305								18,000
	林地及び林業用施設			7,903		7,259		106,628	70,000	105,450
	水産施設									
	教育施設									
	商工施設									
	通信施設							5,958		19,122
	電力施設						1,123			1,186
	鉄道施設			30,000				15,280		
	都市施設									1,933
	衛生関係施設									
	その他の施設									
生産物被害	生産物被害	0	4,117	0	0	0	0	620	0	11,050
	農産物		4,117					620		
	樹体									
	畜産物									11,050
	水産物									
	林産物									
人的被害 (人)	死者									
	行方不明者									
	重傷者									
	軽傷者									
住家被害 (棟)	全壊									
	半壊									
	一部破損									
	床上浸水									
	床下浸水									1
非住家被害(棟)								5.0		3
田	流失・埋没(ha)			0.07	0.83			8.03		
	冠水(ha)									
畑	流失・埋没(ha)				0.50			1.88		
	冠水(ha)									
り災世帯数(世帯)										
り災者数(人)										

本書における「通信施設」の被害については、災害期間内の復旧費等を計上

梅雨前線 大雨 7月2日 ~ 4日	梅雨前線 大雨 7月9日 ~ 10日	大雨 7月13日	落雷 7月14日	大雨 7月28日 ~ 29日	大雨 8月7日 ~ 10日	落雷 8月24日	落雷 9月23日	大雨 10月23日 ~ 25日	落雷 10月25日	強風 12月3日	合 計
6,937,300	1,537	1,904	329	3,032	2,563	2,363	5,654	85,122	174	78	8,246,894
6,761,600	1,537	1,904	329	3,032	2,563	2,363	5,654	85,122	174	78	8,055,407
3,512,160				2,230	2,563			54,718			4,079,575
2,824,000								23,000			3,140,000
27,800										78	46,183
310,929								7,404			615,573
											0
											0
											0
10,669	1,537			802							38,088
24,714		1,904									28,927
11,000											56,280
39,061											40,994
											0
1,267			329			2,363	5,654		174		9,787
175,700	0	0	0	0	0	0	0	0	0	0	191,487
173,637											178,374
											0
2,063											13,113
											0
											0
1											1
											0
											0
											0
2											2
2											2
3											3
38											38
68	2										71
7											15
329.53								0.40			338.86
											0.00
7.75											10.13
											0.00
63											63
129											129

平成23年災害

区分	個別災害	雪害	低温	新燃岳 噴火	湯水	津波	突風	台風2号 大雨	豪雨	梅雨前線 大雨
		平成22年 12月30日 ～ 平成23年 1月2日	1月15日 ～ 17日	1月26日 ～ 5月3日	1月 ～ 5月22日	3月11日	3月18日	5月26日 ～ 29日	6月6日 ～ 7日	6月10日 ～ 13日
被害総額(単位:千円)		6,415	2,123	1,300,134	73,187	38,690	1,520	89,782	33,000	255,764
施設物被害	施設物被害	6,410	0	800,995	0	33,060	640	58,454	33,000	242,774
	公共土木施設			44,682				4,799		196,171
	農地及び農業用施設							35,000		
	営農施設	6,410		109,937			640	7,425		16,279
	林地及び林業用施設			14,675					33,000	28,008
	水産施設					33,060		60		
	教育施設			5,871				782		399
	商工施設									
	通信施設							3,218		917
	電力施設			20,286				465		
	鉄道施設			10,075				6,705		
	都市施設			595,469						
	衛生関係施設									
	その他の施設									1,000
	生産物被害	生産物被害	5	2,123	499,139	73,187	5,630	880	31,328	0
農産物・樹体		5	2,123	497,839	73,187		880	31,328		7,390
畜産物										5,600
水産物				1,300		5,630				
林産物										
人的被害 (人)	死者									
	行方不明者									
	重傷者			32						
	軽傷者			19						
住家被害 (棟)	全壊									
	半壊									
	一部破損									1
	床上浸水									
	床下浸水									5
非住家 (棟)被害	公共建物									
	その他									
田	流失・埋没(ha)			224.00						
	冠水(ha)									
畑	流失・埋没(ha)			620.00						
	冠水(ha)									
り災世帯数(世帯)										
り災者数(人)										

注1) 「通信施設」の被害については、災害期間内の復旧費等を計上した。

注2) 農産物・樹体への被害における小数点以下の数値について、データとして把握してあるものは計上した。

梅雨前線 大雨	台風5号 大雨	大雨	台風6号 大雨	落雷	台風9号 大雨	豪雨	台風12号 豪雨	台風15号 大雨	地震	大雨	大雨	合計
6月15日 ~ 22日	6月25日 ~ 26日	7月4日 ~ 8日	7月17日 ~ 20日	7月26日	8月4日 ~ 7日	8月14日 ~ 17日	9月3日	9月15日 ~ 21日	10月5日	10月20日 ~ 21日	11月18日 ~ 19日	
2,140,895	27,479	7,776	1,274,234	417	136,777	14,000	397	2,975,112	80	210,692	15,979	8,604,453
2,140,895	27,479	7,776	473,588	417	136,777	14,000	397	2,845,552	80	206,968	15,979	7,045,242
661,898	19,694	4,804	160,404		95,247			1,189,187		134,677	3,894	2,515,457
891,000			66,000			14,000		899,000		41,000		1,946,000
			24,604				397	6,950		60		172,702
500,134	6,000		64,447		38,157			722,499		23,961	11,285	1,442,166
			10,578					3,000				46,698
			3,972	417				441		1,283		13,165
												0
11,884	1,785	2,972	9,419		3,122			5,093		1,937		40,348
49,805			129,409		251			9,048				209,264
11,043			2,350					5,250		4,050	800	40,273
												595,469
												0
15,131			2,405					5,084	80			23,700
0	0	0	800,646	0	0	0	0	129,560	0	3,724	0	1,559,212
			772,666					129,560		3,724		1,518,702
												5,600
			27,980									34,910
												0
												0
												0
								1				33
1												20
1												1
										1		1
			4					3				8
								10		1		11
19								98		11		133
			1									1
3			4									7
2.00								273.00				499.00
1.00								33.00				34.00
			1,586.00					24.00				2,230.00
								30.00				30.00
2								11		2		15
3								22		7		32

平成24年災害

区分	個別災害	日照不足	低温	強風	強風	急傾斜地崩壊	強風	急傾斜地崩壊	強風	豪雨
		1月 ~ 2月	2月3日	3月4日	3月23日 ~ 25日	3月26日	4月3日 ~ 4日	4月16日	4月21日 ~ 22日	4月21日 ~ 22日
被害総額(単位:千円)		74,185	13,606	223	5,918	404	1,091,614	241	40	109,655
施設物被害	施設物被害	0	0	223	5,918	404	1,062,397	241	40	109,633
	公共土木施設									109,596
	農地及び農業用施設									
	営農施設				5,918		103,747		40	
	林地及び林業用施設						949,125			
	水産施設						1,150			
	教育施設			223			5,050			
	商工施設									
	通信施設									37
	電力施設					404	339	241		
	鉄道施設									
	都市施設									
	衛生関係施設									
	その他の施設						2,986			
生産物被害		74,185	13,606	0	0	0	29,217	0	0	23
農産物・樹体		74,185	13,606				29,161			23
畜産物										
水産物							56			
林産物										
人的被害 (人)	死者									
	行方不明者									
	重傷者									
	軽傷者									
住家被害 (棟)	全壊									
	半壊									
	一部破損									
	床上浸水									
	床下浸水									
非住家 (棟)被害	公共建物									
	その他									
田	流失・埋没(ha)									
	冠水(ha)									
畑	流失・埋没(ha)									
	冠水(ha)									
り災世帯数(世帯)										
り災者数(人)										

区分	個別災害	落雷	落雷	落雷	台風7号	落雷	豪雨	豪雨	落雷	落雷
		7月12日 ～ 13日	7月18日	7月19日	7月17日 ～ 19日	7月20日	7月20日 ～ 22日	7月22日 ～ 23日	7月27日	7月29日
被害総額(単位:千円)		1,440	372	93	20,517	16,909	78,757	23,009	1,153	2,504
施設物被害		1,440	372	93	20,517	16,909	78,757	23,009	1,153	2,504
公共土木施設					11,998		78,757			
農地及び農業用施設					8,000			16,000		
営農施設					55					
林地及び林業用施設										
水産施設										
教育施設		1,073						958	1,152	
商工施設										
通信施設					464			411		
電力施設									1	1,716
鉄道施設								5,640		
都市施設										
衛生関係施設										
その他の施設		367	372	93		16,909				788
生産物被害		0	0	0	0	0	0	0	0	0
農産物・樹体										
畜産物										
水産物										
林産物										
人的被害 (人)	死者									
	行方不明者									
	重傷者									
	軽傷者									
住家被害 (棟)	全壊									
	半壊									
	一部破損									
	床上浸水							12		
	床下浸水							86		
非住家 (棟)被害	公共建物									
	その他							21		
田	流失・埋没(ha)							1.30		
	冠水(ha)									
畑	流失・埋没(ha)							0.06		
	冠水(ha)									
り災世帯数(世帯)								98		
り災者数(人)								106		

台風10号 7月27日 ~ 8月1日	急傾斜地 崩壊 8月12日	落雷 8月21日	豪雨 8月20日 ~ 23日	台風15号 8月24日 ~ 28日	落雷 9月3日	落雷 9月5日	台風16号 9月15日 ~ 17日	台風17号 9月29日 ~ 30日	台風21号 10月16日 ~ 17日	地すべり 平成23年 6月19日 ~ 平成24年 10月31日	地すべり 6月27日 ~ 10月31日	合計
35,987	419	690	11,423	272,462	5,726	390	554,966	21,526	317,602	3,842	149,160	5,547,812
12,711	419	690	11,423	263,468	5,726	390	481,329	21,526	311,155	3,842	149,160	5,281,933
				156,529			249,372	12,378	266,803		149,160	2,560,445
				34,000			95,000	7,000	33,000			728,000
1,601				4,339			14,132		1,547			141,399
			11,033	66,964			76,318		8,882	3,842		1,662,393
							100					1,250
130		308			1,260		781					36,810
												0
2,578			272	537			540	1,225	223			8,739
732	419	282	118	1,099	4,466	390	35,059	923				49,602
7,185							435		700			49,188
												0
												0
485		100					9,592					44,107
23,276	0	0	0	8,994	0	0	73,637	0	6,447	0	0	265,879
23,276				8,994			73,637		6,447			265,798
												25
												56
												0
												0
												0
1												1
												0
												0
												0
1												5
									3			15
							1		22			144
							4					6
							1		1			29
							0.63					3.87
												198.00
							0.05					1.60
												0.00
									3			103
									8			118

平成25年災害

区分	個別災害	落雷	強風・大雨	低温	強風	低温	低温	湯水	大雨
		3月20日	4月6日 ～ 7日	4月8日	4月11日	4月11日 ～ 13日	4月22日	3月 ～ 5月	6月8日 ～ 11日
被害総額(単位:千円)		1,533	77,840	15,578	95	18,831	33,879	2,394	12,437
施設物被害	施設物被害	1,533	66,148	0	95	6,264	0	0	12,437
	公共土木施設		50,435						11,219
	農地及び農業用施設								
	営農施設		1,682		95				
	林地及び林業用施設								1,000
	水産施設		700						
	教育施設		780						
	商工施設								
	通信施設		52						86
	電力施設	623							132
	鉄道施設					6,264			
	都市施設								
	衛生関係施設								
	その他の施設	910	12,499						
生産物被害	生産物被害	0	11,692	15,578	0	12,567	33,879	2,394	0
	農産物・樹体		11,692	15,578	0	12,567	33,879	2,394	0
	畜産物								
	水産物								
	林産物								
人的被害 (人)	死者								
	行方不明者								
	重傷者								
	軽傷者								
住家被害 (棟)	全壊								
	半壊								
	一部破損								
	床上浸水								
	床下浸水		37						
非住家 (棟)被害	公共建物								
	その他								
田	流失・埋没(ha)								
	冠水(ha)								
畑	流失・埋没(ha)								
	冠水(ha)								
り災世帯数(世帯)									
り災者数(人)									

「鉄道施設」の災害については、災害期間内の復旧費等を計上した。

平成25年災害

区分	個別災害	台風18号	台風23号	突風	台風24号	台風26号	台風27号	合計
		9月13日	10月4日 ～ 6日	10月6日	10月7日 ～ 8日	10月14日 ～ 13日	10月23日 ～ 25日	
被害総額(単位:千円)		6,015	19,903	0	72,352	12,463	242,923	1,809,108
施設物被害	施設物被害	5,636	19,903	0	71,843	12,463	242,889	1,121,027
	公共土木施設		18,465		62,657		116,725	663,616
	農地及び農業用施設						77,646	254,642
	営農施設	1,148				7	31	3,277
	林地及び林業用施設				6,965		47,719	117,642
	水産施設	2,000				8,150		11,550
	教育施設	2,120	218		33		386	10,455
	商工施設							0
	通信施設	24	24		43	71	382	2,586
	電力施設	344	96		406			7,427
	鉄道施設		1,100		1,740	4,235		20,849
	都市施設							0
	衛生関係施設							0
	その他の施設							28,983
	生産物被害	生産物被害	379	0	0	509	0	34
農産物・樹体		379	0	0	509	0	34	637,289
畜産物								50,792
水産物								0
林産物								0
人的被害 (人)	死者							0
	行方不明者							0
	重傷者							0
	軽傷者							0
住家被害 (棟)	全壊							0
	半壊							0
	一部破損							2
	床上浸水							2
	床下浸水							42
非住家 (棟)被害	公共建物							0
	その他			1				1
田	流失・埋没(ha)						1.03	1.17
	冠水(ha)							0.00
畑	流失・埋没(ha)							0.00
	冠水(ha)							0.00
り災世帯数(世帯)								1
り災者数(人)								110

「鉄道施設」の災害については、災害期間内の復旧費等を計上した。

平成26年災害

区分	個別災害	大雪	低温	強風	強風	低温	梅雨前線 大雨	梅雨前線 大雨	梅雨前線 大雨	梅雨前線 大雨
		2月14日	3月11日	3月13日	4月6日	4月7日 ～ 8日	6月3日 ～ 5日	6月20日 ～ 23日	6月26日 ～ 28日	7月6日 ～ 7日
被害総額(単位:千円)		172,393	4,819	126	2,353	1,612	1,617,535	49,341	53,150	12,938
施設物被害	施設物被害	134,112	0	126	2,353	0	1,579,431	49,341	53,150	12,938
	公共土木施設						1,294,093	35,186	51,242	10,924
	農地及び農業用施設						105,801			1,792
	営農施設	64,456		126	2,353		18,612	522	445	
	林地及び林業用施設	31,784					157,785	11,857		
	水産施設						500			
	教育施設	178					757			
	商工施設									
	通信施設						688	381	296	60
	電力施設	33,042					283	1,011	213	162
	鉄道施設						912	384	954	
	都市施設									
	衛生関係施設									
	その他の施設	4,652								
	生産物被害	生産物被害	38,281	4,819	0	0	1,612	38,104	0	0
農産物・樹体		36,936	4,819			1,612	22,966			
畜産物		1,345					804			
水産物							14,334			
林産物										
人的被害 (人)	死者	1								
	行方不明者									
	重傷者									
	軽傷者									
住家被害 (棟)	全壊							1		
	半壊									
	一部破損						1			
	床上浸水						11			
	床下浸水						74			
(棟) 非住家被害	公共建物									
	その他	1					6			
田	流失・埋没(ha)						22.4			
	冠水(ha)									
畑	流失・埋没(ha)						9.5			
	冠水(ha)									
り災世帯数(世帯)							4			
り災者数(人)							9			

地すべり	台風8号	台風12号	台風11号	落雷	落雷	大雨	大雨	台風18号	台風19号	強風	合計
H25年6月25日 ～ H26年7月10日	7月8日 ～ 11日	7月29日 ～ 8月5日	8月6日 ～ 10日	8月15日	9月3日	9月5日 ～ 7日	9月18日 ～ 22日	10月5日	10月11日 ～ 13日	12月16日 ～ 17日	
40,925	332,526	513,153	792,476	3,430	9,393	10,288	30,438	247,868	1,068,537	1,773	4,965,074
40,925	292,749	508,532	758,649	3,430	9,393	10,288	30,438	46,639	699,261	1,475	4,233,230
	149,010	453,540	480,610			5,308	30,377	16,339	560,637		3,087,266
	6,510	36,153	73,363			4,753			38,817		267,189
	3,933	79	37,474					20,791	4,451	1,447	154,689
40,925	113,926	4,567	108,513						70,936		540,293
	2,190		6,515					4,835	10,739		24,779
	1,463		4,323	1,288				1,195	552		9,756
			30						500		530
	457	1,193	1,925	121	28	227	60	278	654	28	6,396
	6,630		27,562	336			1	1,136	8,064		78,440
	6,955	13,000	15,037					1,654	2,219		41,115
											0
											0
	1,675		3,297	1,685	9,365			411	1,692		22,777
0	39,777	4,621	33,826	0	0	0	0	201,229	369,276	298	731,843
	39,662	4,621	33,669					201,229	369,276	298	715,088
	115		157								2,421
											14,334
											0
											1
											0
	1		1					2			4
	1		6					2	4		13
											1
			1								1
			8			1			1		11
			1								12
		1	9								84
			2					4			6
	10		13					3			33
	5.4	3.9	4.3			0.2			1.6		37.8
											0.0
	0.1	1.1	3.8			0.3			2.1		16.8
											0.0
			2								6
			4								13