

第3章 個別災害

1 平成 26 年 8 月 9 日から平成 27 年 4 月 29 日にかけての地すべり

- (1) 被害概況（市町村別・区分別内訳）
 - ア 被害概況
 - イ 施設物被害

(1) 被害概況(市町村別・区分別内訳)

H26.8.9～H27.4.29地すべり

ア 被害概況

区分 市町村	施 設 物									
	公共 土木施設	農地及び 農業用施設	営農施設	林地及び 林業用施設	水産施設	教育施設	商工施設	通信施設	電力施設	鉄道施設
宮崎市	78,175									
都城市										
延岡市										
日南市										
小林市										
日向市										
串間市										
西都市										
えびの市										
三股町										
高原町										
国富町										
綾町										
高鍋町										
新富町										
西米良村										
木城町										
川南町										
都農町										
門川町										
諸塚村										
椎葉村										
美郷町										
高千穂町										
日之影町										
五ヶ瀬町										
(県内一円)										

合計	78,175	0	0	0	0	0	0	0	0	0
----	--------	---	---	---	---	---	---	---	---	---

イ 施設物被害
公共土木施設

H26.8.9 ~ H27.4.29地すべり

被害区分	県工事分																小計	
	河川		海岸		砂防		地すべり		急傾斜		道路		橋梁		港湾			
市町村名	箇所	被害額	箇所	被害額	箇所	被害額	箇所	被害額	箇所	被害額	箇所	被害額	箇所	被害額	箇所	被害額	箇所	被害額
宮崎市																	0	0
都城市																	0	0
延岡市																	0	0
日南市																	0	0
小林市																	0	0
日向市																	0	0
串間市																	0	0
西都市																	0	0
えびの市																	0	0
三股町																	0	0
高原町																	0	0
国富町																	0	0
綾町																	0	0
高鍋町																	0	0
新富町																	0	0
西米良村																	0	0
木城町																	0	0
川南町																	0	0
都農町																	0	0
門川町																	0	0
諸塚村																	0	0
椎葉村																	0	0
美郷町																	0	0
高千穂町																	0	0
日之影町																	0	0
五ヶ瀬町																	0	0
計	0	0	0	0	0	0	0	0	0	0	0	0	0	0	0	0	0	0

2 平成27年4月9日から11日にかけての大雨

- (1) 気象状況
 - ア 気象概況・地上天気図
 - イ 降水量
 - ウ 降水量分布図

- (2) 被害状況（市町村別・区分別内訳）
 - ア 被害概況
 - イ 施設物被害

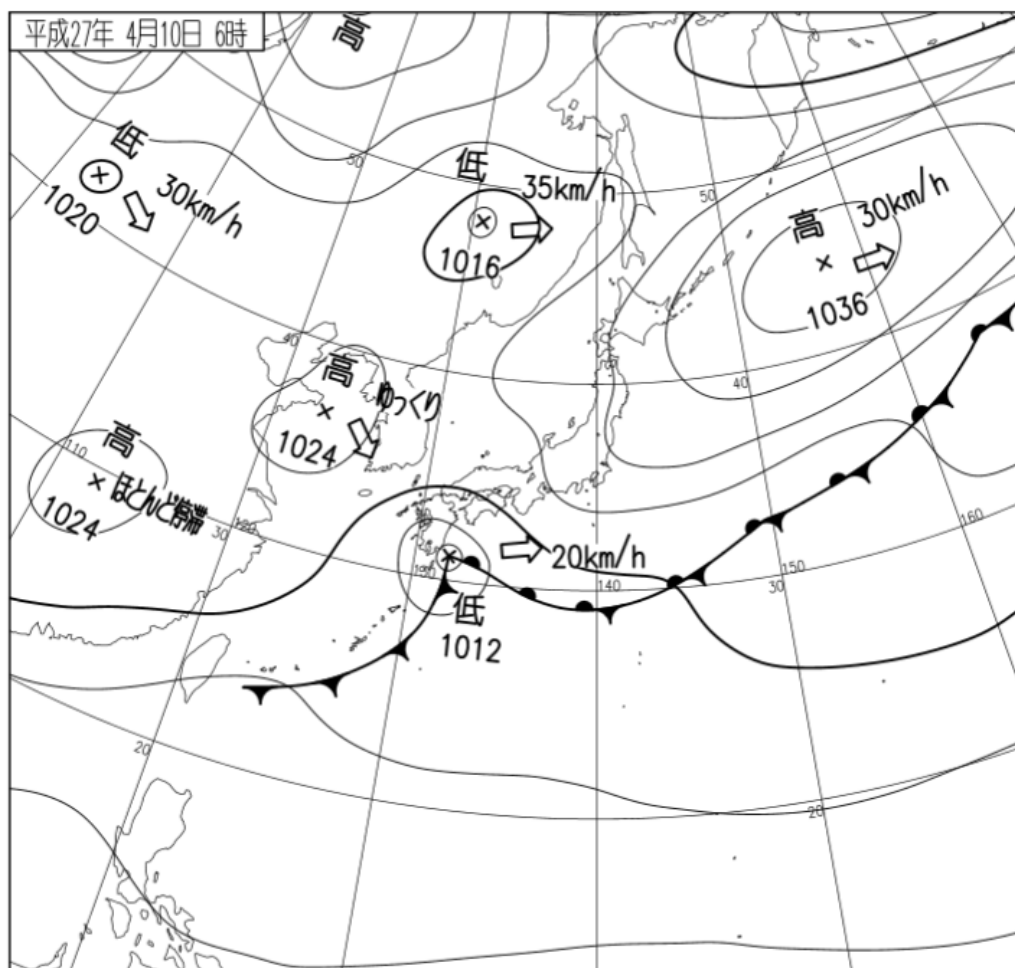
(1) 気象状況

ア. 気象概況（4月9日から11日にかけての大雨）

九州の南～南東海上を前線上の低気圧が通過して、大気的不安定な状態が続いた。

このため、宮崎県の平野部では、100mmを超える大雨となったところが多くなり、日向で234.0mm、都農で204.5mm、青島で162.5mm、延岡で123.5mm、赤江で118.5mm、高鍋で115.0mmを観測した。

(地上天気図)



平成27年4月10日06時

イ. 降水量

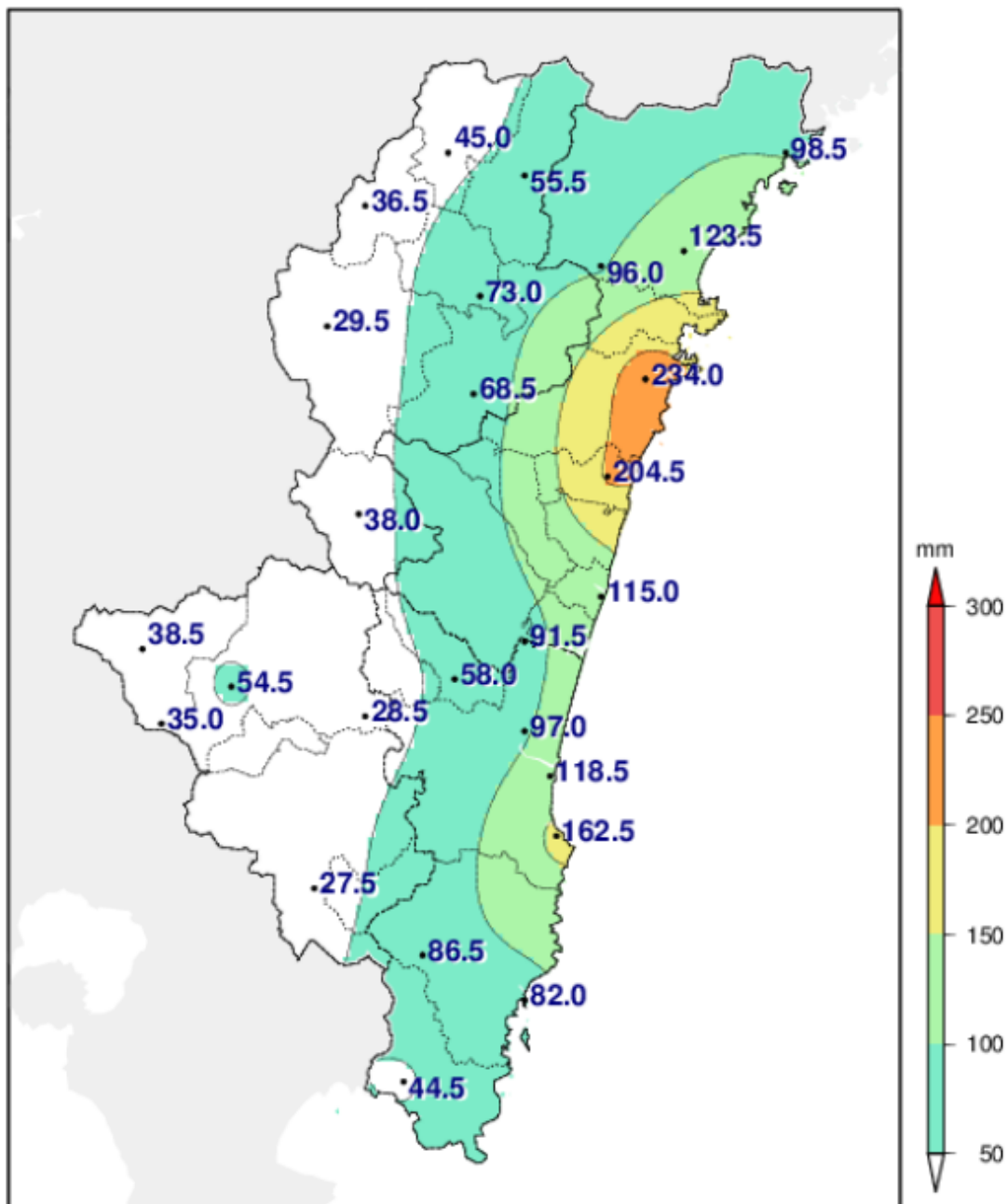
平成27年4月9日～11日

単位mm

観測所名	日降水量			合計	最大1時間降水量	
	9日	10日	11日		降水量	時 分
延岡	18.0	105.5	0.0	123.5	25.5	10日 04時 16分
都城	7.5	20.0	0.0	27.5	8.5	10日 05時 15分
宮崎	36.0	61.0	0.0	97.0	16.0	10日 02時 10分
油津	33.0	49.0	0.0	82.0	25.0	10日 04時 38分
高千穂	9.5	35.5	0.0	45.0	8.5	10日 04時 23分
古江	6.5	92.0	0.0	98.5	19.5	10日 03時 07分
鞍岡	4.0	32.0	0.5	36.5	5.5	10日 04時 07分
日之影	14.5	41.0	0.0	55.5	9.0	10日 05時 02分
諸塚	20.0	53.0	0.0	73.0	9.5	10日 04時 01分
北方	23.0	73.0	0.0	96.0	14.5	10日 04時 31分
椎葉	7.5	22.0	0.0	29.5	4.0	10日 03時 49分
日向	32.5	201.5	0.0	234.0	45.0	10日 04時 02分
神門	20.5	48.0	0.0	68.5	10.5	10日 03時 54分
西米良	14.0	24.0	0.0	38.0	6.0	10日 03時 19分
都農	32.5	172.0	0.0	204.5	36.5	10日 03時 14分
高鍋	50.5	64.5	0.0	115.0	35.0	10日 00時 11分
加久藤	8.0	30.5	0.0	38.5	9.0	10日 06時 39分
西都	35.5	56.0	0.0	91.5	16.0	10日 02時 32分
えびの	7.0	28.0	0.0	35.0	5.5	10日 02時 26分
小林	16.5	38.0	0.0	54.5	7.5	10日 02時 52分
野尻	11.5	17.0	0.0	28.5	5.5	10日 05時 34分
国富	18.5	39.5	0.0	58.0	9.0	10日 05時 23分
青島	52.0	110.5	0.0	162.5	31.0	10日 05時 51分
赤江	44.0	74.5	0.0	118.5	19.0	10日 01時 30分
深瀬	28.5	58.0	0.0	86.5	16.5	10日 02時 18分
串間	15.5	29.0	0.0	44.5	12.0	10日 04時 19分

ウ. 降水量分布図

平成27年4月9日～11日までの総降水量 (mm)



(2) 被害概況(市町村別・区分別内訳)

4.9～4.11大雨

ア 被害概況

区分 市町村	施 設 物									
	公共 土木施設	農地及び 農業用施設	営農施設	林地及び 林業用施設	水産施設	教育施設	商工施設	通信施設	電力施設	鉄道施設
宮崎市										
都城市										
延岡市										
日南市										
小林市										
日向市	27,654									
串間市										
西都市										
えびの市										
三股町										
高原町										
国富町										
綾町										
高鍋町										
新富町										
西米良村										
木城町										
川南町										
都農町										
門川町										
諸塚村										
椎葉村										
美郷町										
高千穂町										
日之影町										
五ヶ瀬町										
(県内一円)										

合計	27,654	0	0	0	0	0	0	0	0	0
----	--------	---	---	---	---	---	---	---	---	---

イ 施設物被害
 公共土木施設

被害区分	県工事分																小計	
	河川		海岸		砂防		地すべり		急傾斜		道路		橋梁		港湾		箇所	被害額
市町村名	箇所	被害額	箇所	被害額	箇所	被害額	箇所	被害額	箇所	被害額	箇所	被害額	箇所	被害額	箇所	被害額	箇所	被害額
宮崎市																	0	0
都城市																	0	0
延岡市																	0	0
日南市																	0	0
小林市																	0	0
日向市											2	27,654					2	27,654
串間市																	0	0
西都市																	0	0
えびの市																	0	0
三股町																	0	0
高原町																	0	0
国富町																	0	0
綾町																	0	0
高鍋町																	0	0
新富町																	0	0
西米良村																	0	0
木城町																	0	0
川南町																	0	0
都農町																	0	0
門川町																	0	0
諸塚村																	0	0
椎葉村																	0	0
美郷町																	0	0
高千穂町																	0	0
日之影町																	0	0
五ヶ瀬町																	0	0
計	0	0	0	0	0	0	0	0	0	0	2	27,654	0	0	0	0	2	27,654

3 平成 27 年 4 月 30 日から 5 月 1 日にかけての大雨

- (1) 気象状況
 - ア 気象概況・地上天気図
 - イ 降水量
 - ウ 降水量分布図

- (2) 被害状況（市町村別・区分別内訳）
 - ア 被害概況
 - イ 施設物被害

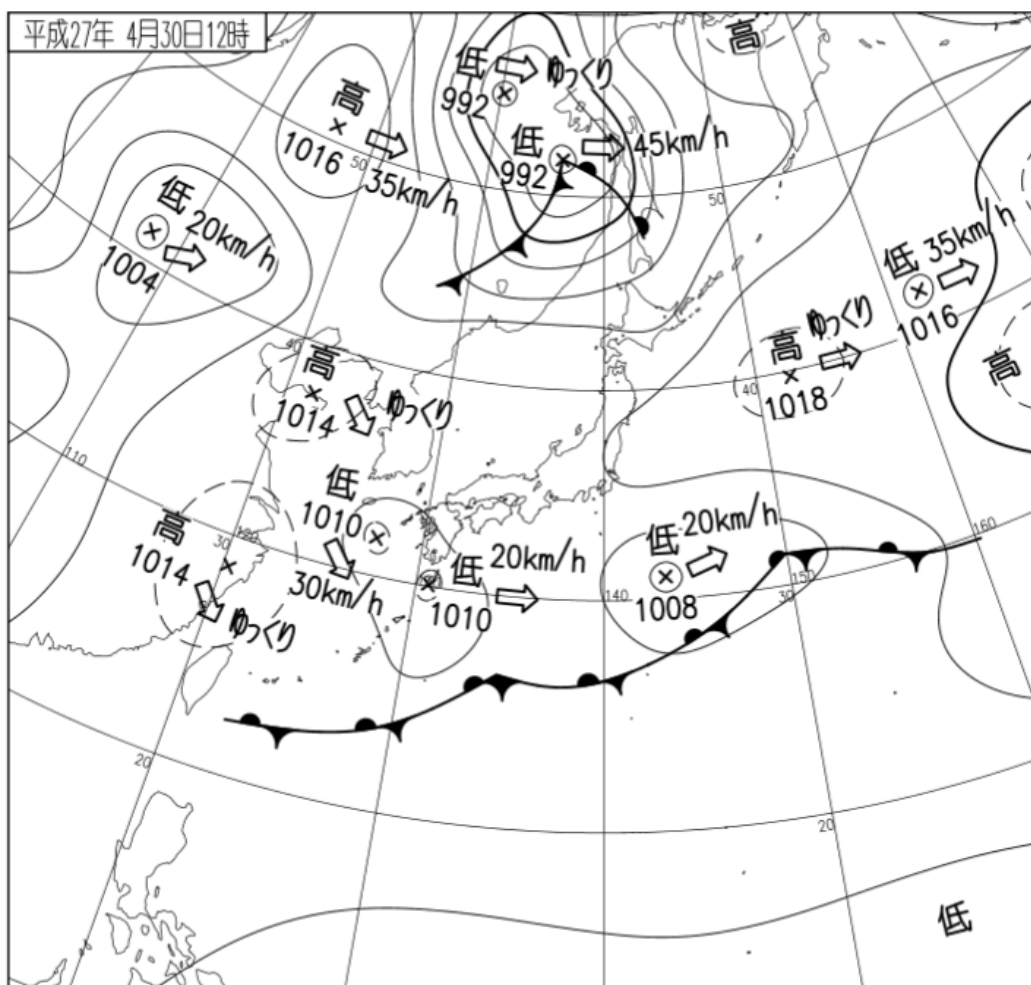
(1) 気象状況

ア. 気象概況（4月30日から5月1日にかけての大雨）

種子島・屋久島付近を低気圧がゆっくりとした動きで通過したため、大気的不安定な状態が続いた。

このため、宮崎県の南部平野部の一部で、総降水量が100mmを超える大雨となり、油津で120.0mm、串間で122.0mmを観測した。

(地上天気図)



平成27年4月30日12時

イ. 降水量

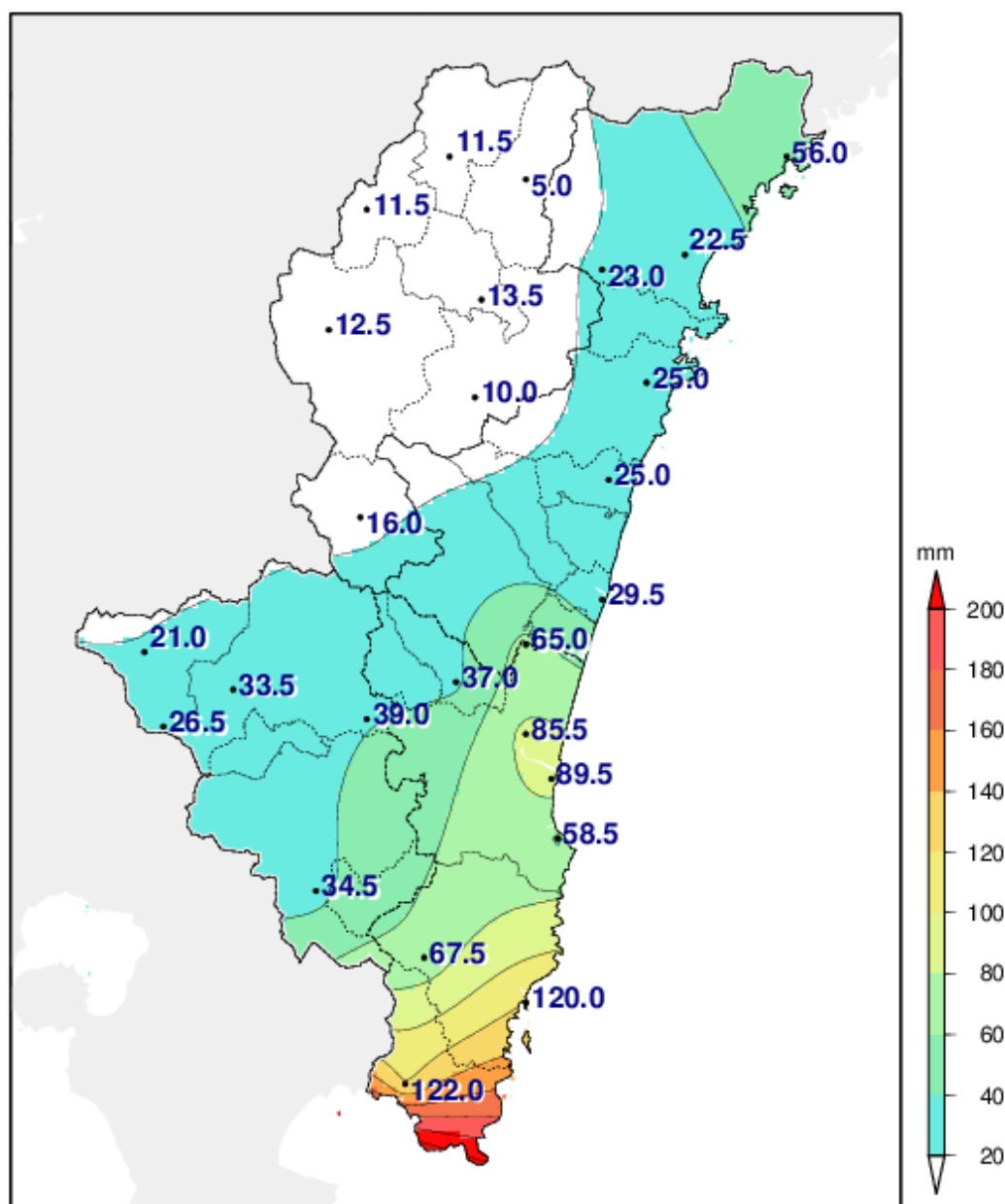
平成27年4月30日～5月1日

単位mm

観測所名	日降水量		合計	最大1時間降水量	
	4月30日	5月1日		降水量	時 分
延岡	22.0	0.5	22.5	4.5	30日 11時 10分
都城	30.5	4.0	34.5	21.0	30日 07時 30分
宮崎	85.5	0.0	85.5	24.5	30日 08時 43分
油津	118.5	1.5	120.0	30.0	30日 22時 37分
高千穂	11.0	0.5	11.5	7.0	30日 08時 21分
古江	56.0	0.0	56.0	13.5	30日 09時 45分
鞍岡	11.5	0.0	11.5	10.0	30日 07時 51分
日之影	4.5	0.5	5.0	2.0	30日 07時 48分
諸塚	13.0	0.5	13.5	8.5	30日 07時 54分
北方	22.5	0.5	23.0	5.0	30日 13時 34分
椎葉	12.0	0.5	12.5	7.5	30日 07時 00分
日向	25.0	0.0	25.0	12.5	30日 10時 01分
神門	10.0	0.0	10.0	4.0	30日 07時 38分
西米良	15.5	0.5	16.0	8.0	30日 06時 38分
都農	24.5	0.5	25.0	6.0	30日 12時 01分
高鍋	29.5	0.0	29.5	7.5	30日 09時 41分
加久藤	20.5	0.5	21.0	10.5	30日 07時 08分
西都	65.0	0.0	65.0	34.0	30日 09時 07分
えびの	24.0	2.5	26.5	7.0	30日 07時 06分
小林	30.5	3.0	33.5	16.0	30日 07時 45分
野尻	36.5	2.5	39.0	15.0	30日 23時 50分
国富	35.5	1.5	37.0	10.5	30日 08時 56分
青島	57.0	1.5	58.5	24.5	30日 10時 25分
赤江	84.5	5.0	89.5	33.5	30日 10時 10分
深瀬	58.0	9.5	67.5	11.5	30日 16時 21分
串間	107.5	14.5	122.0	36.5	30日 11時 22分

ウ. 降水量分布図

平成27年4月30日～5月1日までの総降水量 (mm)



(2) 被害概況(市町村別・区分別内訳)

4.30～5.1大雨

ア 被害概況

区分 市町村	施 設 物									
	公共 土木施設	農地及び 農業用施設	営農施設	林地及び 林業用施設	水産施設	教育施設	商工施設	通信施設	電力施設	鉄道施設
宮崎市										
都城市										
延岡市										
日南市				2,250						
小林市										
日向市										
串間市	80,519	7,677								
西都市										
えびの市										
三股町										
高原町										
国富町										
綾町										
高鍋町										
新富町										
西米良村										
木城町										
川南町										
都農町										
門川町										
諸塚村										
椎葉村										
美郷町										
高千穂町										
日之影町										
五ヶ瀬町										
(県内一円)										
合計	80,519	7,677	0	2,250	0	0	0	0	0	0

イ 施設物被害
 公共土木施設

被害区分	県工事分																小計	
	河川		海岸		砂防		地すべり		急傾斜		道路		橋梁		港湾		箇所	被害額
市町村名	箇所	被害額	箇所	被害額	箇所	被害額	箇所	被害額	箇所	被害額	箇所	被害額	箇所	被害額	箇所	被害額	箇所	被害額
宮崎市																	0	0
都城市																	0	0
延岡市																	0	0
日南市																	0	0
小林市																	0	0
日向市																	0	0
串間市	3	80,519															3	80,519
西都市																	0	0
えびの市																	0	0
三股町																	0	0
高原町																	0	0
国富町																	0	0
綾町																	0	0
高鍋町																	0	0
新富町																	0	0
西米良村																	0	0
木城町																	0	0
川南町																	0	0
都農町																	0	0
門川町																	0	0
諸塚村																	0	0
椎葉村																	0	0
美郷町																	0	0
高千穂町																	0	0
日之影町																	0	0
五ヶ瀬町																	0	0
計	3	80,519	0	0	0	0	0	0	0	0	0	0	0	0	0	0	3	80,519

イ 施設物被害
 農地及び農業用施設

区分 市町村名	農 地						た め 池						頭 首 工		水 路	
	田		畑		小 計		た め 池		頭 首 工		水 路		水 路			
	箇所	被害額	箇所	被害額	箇所	被害額	箇所	被害額	箇所	被害額	箇所	被害額	箇所	被害額		
宮崎市					0	0										
都城市					0	0										
延岡市					0	0										
日南市					0	0										
小林市					0	0										
日向市					0	0										
串間市					0	0			1	7,677						
西都市					0	0										
えびの市					0	0										
三股町					0	0										
高原町					0	0										
国富町					0	0										
綾町					0	0										
高鍋町					0	0										
新富町					0	0										
西米良村					0	0										
木城町					0	0										
川南町					0	0										
都農町					0	0										
門川町					0	0										
諸塚村					0	0										
椎葉村					0	0										
美郷町					0	0										
高千穂町					0	0										
日之影町					0	0										
五ヶ瀬町					0	0										
計	0	0	0	0	0	0	0	0	1	7,677	0	0	0	0		

林地及び林業用施設

被害額(単位:千円)

市町村名	林道		治山				林産施設		特用林産施設						合計		
	路面		林地		施設		製材工場		ビニルハウス		人工ほだ場		その他		合計		
	箇所	被害額	箇所	被害額	箇所	被害額	箇所	被害額	箇所	被害額	箇所	被害額	箇所	被害額	箇所	被害額	
宮崎市																0	0
都城市																0	0
延岡市																0	0
日南市			1	2,250												1	2,250
小林市																0	0
日向市																0	0
串間市																0	0
西都市																0	0
えびの市																0	0
三股町																0	0
高原町																0	0
国富町																0	0
綾町																0	0
高鍋町																0	0
新富町																0	0
西米良村																0	0
木城町																0	0
川南町																0	0
都農町																0	0
門川町																0	0
諸塚村																0	0
椎葉村																0	0
美郷町																0	0
高千穂町																0	0
日之影町																0	0
五ヶ瀬町																0	0
計	0	0	1	2,250	0	0	0	0	0	0	0	0	0	0	0	1	2,250

4 平成 27 年 6 月 2 日から 4 日にかけての梅雨前線による大雨

- (1) 気象状況
 - ア 気象概況・地上天気図
 - イ 降水量
 - ウ 降水量分布図

- (2) 被害概況（市町村別・区分別内訳）
 - ア 被害概況
 - イ 施設物被害

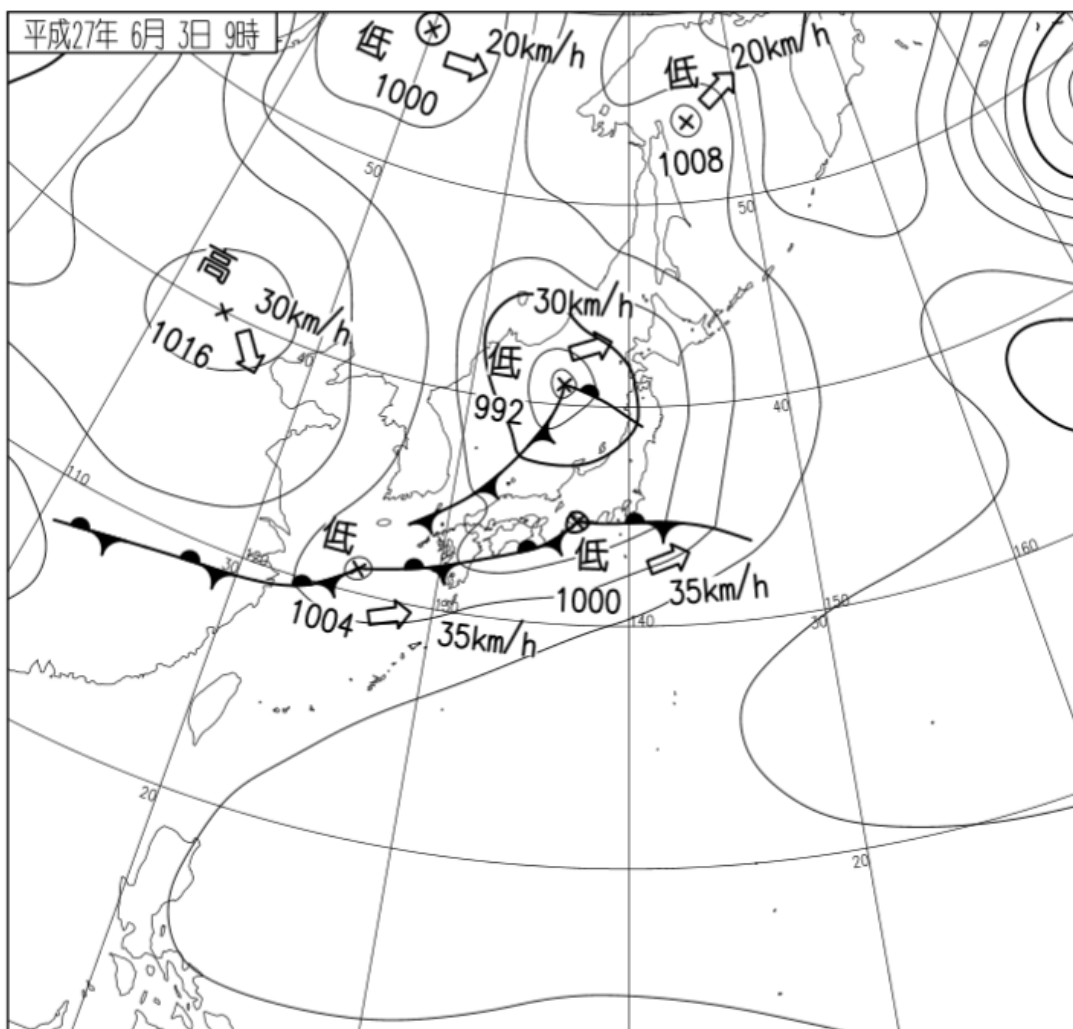
(1) 気象状況

ア. 気象概況（6月2日から4日にかけての梅雨前線の大雨）

東シナ海の低気圧から九州南部にのびる梅雨前線の活動が活発となった。

このため、宮崎県の山沿いを中心に大雨となり、3日の日降水量が加久藤で209.5mm、えびので186.0mm、椎葉で139.0mm、西米良で121.5mm、国富で101.0mmを観測した。

(地上天気図)



平成27年6月3日09時

イ. 降水量

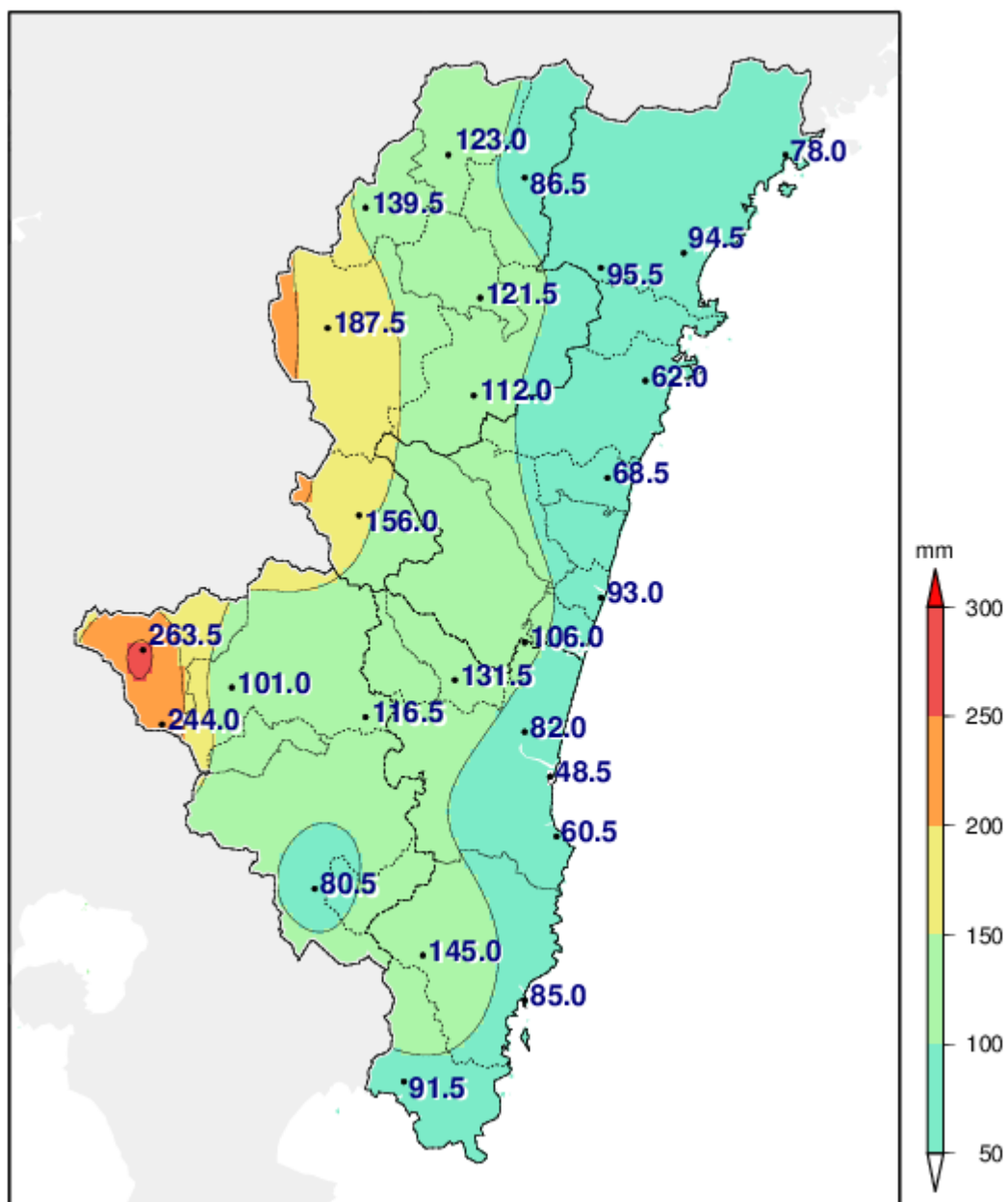
平成27年6月2日～4日

単位mm

観測所名	日降水量			合計	最大1時間降水量	
	2日	3日	4日		降水量	時 分
延岡	31.5	63.0	0.0	94.5	15.0	3日 10時 27分
都城	38.0	42.5	0.0	27.5	11.0	3日 14時 06分
宮崎	37.5	44.5	0.0	82.0	17.5	3日 15時 38分
油津	55.0	30.0	0.0	85.0	29.5	2日 21時 16分
高千穂	40.5	82.5	0.0	123.0	16.5	3日 10時 49分
古江	29.5	48.5	0.0	78.0	19.0	3日 11時 38分
鞍岡	44.5	95.0	0.0	139.5	19.5	2日 22時 15分
日之影	35.0	51.5	0.0	86.5	11.0	3日 11時 09分
諸塚	45.0	76.5	0.0	121.5	19.0	3日 09時 49分
北方	30.5	65.0	0.0	95.5	16.0	3日 10時 07分
椎葉	48.5	139.0	0.0	187.5	29.5	3日 09時 35分
日向	14.5	47.5	0.0	62.0	9.5	3日 10時 38分
神門	31.0	81.0	0.0	112.0	23.5	3日 10時 17分
西米良	34.5	121.5	0.0	156.0	25.5	3日 10時 30分
都農	16.0	52.5	0.0	68.5	11.5	3日 11時 15分
高鍋	18.5	74.5	0.0	93.0	22.0	3日 15時 45分
加久藤	54.0	209.5	0.0	263.5	64.0	3日 07時 25分
西都	25.5	80.5	0.0	106.0	28.5	3日 15時 27分
えびの	58.0	186.0	0.0	244.0	35.5	3日 12時 40分
小林	23.5	77.5	0.0	101.0	19.5	3日 14時 33分
野尻	29.5	87.0	0.0	116.5	25.5	3日 15時 05分
国富	30.5	101.0	0.0	131.5	28.5	3日 15時 21分
青島	42.5	18.0	0.0	60.5	18.0	2日 22時 13分
赤江	25.5	23.0	0.0	48.5	9.5	2日 21時 31分
深瀬	71.5	73.5	0.0	145.0	33.0	3日 15時 07分
串間	59.5	32.0	0.0	91.5	30.0	2日 21時 06分

ウ. 降水量分布図

平成27年6月2日～4日までの総降水量 (mm)



(2) 被害概況(市町村別・区分別内訳)

6.2～6.4梅雨前線 大雨

ア 被害概況

区分 市町村	施 設 物									
	公共 土木施設	農地及び 農業用施設	営農施設	林地及び 林業用施設	水産施設	教育施設	商工施設	通信施設	電力施設	鉄道施設
宮崎市										
都城市										
延岡市				6,100						
日南市	31,221									
小林市										
日向市										
串間市										
西都市				11,911						
えびの市		3,866		26,077						
三股町										
高原町										
国富町										
綾町										
高鍋町										
新富町										
西米良村	59,177									
木城町										
川南町										
都農町										
門川町										
諸塚村				2,499						
椎葉村				34,070						
美郷町				1,970						
高千穂町		3,007		6,558						
日之影町	4,269	10,381								
五ヶ瀬町		2,993								
(県内一円)										

合計	94,667	20,247	0	89,185	0	0	0	0	0	0
----	--------	--------	---	--------	---	---	---	---	---	---

6.2～6.4梅雨前線 大雨

				生産物					合計
都市施設	衛生 関係施設	その他 の施設	小計	農産物・ 樹体	畜産物	水産物	林産物	小計	
			0					0	0
			0					0	0
			6,100					0	6,100
			31,221					0	31,221
			0					0	0
			0					0	0
			0					0	0
			11,911					0	11,911
			29,943					0	29,943
			0					0	0
			0					0	0
			0					0	0
			0					0	0
			0					0	0
			0					0	0
			59,177					0	59,177
			0					0	0
			0					0	0
			0					0	0
			0					0	0
			2,499					0	2,499
			34,070					0	34,070
			1,970					0	1,970
			9,565					0	9,565
			14,650					0	14,650
			2,993					0	2,993
			0					0	0
0	0	0	204,099	0	0	0	0	0	204,099

イ 施設物被害
 公共土木施設

被害区分	県工事分																小計	
	河川		海岸		砂防		地すべり		急傾斜		道路		橋梁		港湾		箇所	被害額
市町村名	箇所	被害額	箇所	被害額	箇所	被害額	箇所	被害額	箇所	被害額	箇所	被害額	箇所	被害額	箇所	被害額	箇所	被害額
宮崎市																	0	0
都城市																	0	0
延岡市																	0	0
日南市																	0	0
小林市																	0	0
日向市																	0	0
串間市																	0	0
西都市																	0	0
えびの市																	0	0
三股町																	0	0
高原町																	0	0
国富町																	0	0
綾町																	0	0
高鍋町																	0	0
新富町																	0	0
西米良村											1	29,181					1	29,181
木城町																	0	0
川南町																	0	0
都農町																	0	0
門川町																	0	0
諸塚村																	0	0
椎葉村																	0	0
美郷町																	0	0
高千穂町																	0	0
日之影町																	0	0
五ヶ瀬町																	0	0
計	0	0	0	0	0	0	0	0	0	0	1	29,181	0	0	0	0	1	29,181

農地及び農業用施設

市町村名	農地						農業用施設					
	田		畑		小計		ため池		頭首工		水路	
	箇所	被害額	箇所	被害額	箇所	被害額	箇所	被害額	箇所	被害額	箇所	被害額
宮崎市					0	0						
都城市					0	0						
延岡市					0	0						
日南市					0	0						
小林市					0	0						
日向市					0	0						
串間市					0	0						
西都市					0	0						
えびの市	3	3,148			3	3,148						
三股町					0	0						
高原町					0	0						
国富町					0	0						
綾町					0	0						
高鍋町					0	0						
新富町					0	0						
西米良村					0	0						
木城町					0	0						
川南町					0	0						
都農町					0	0						
門川町					0	0						
諸塚村					0	0						
椎葉村					0	0						
美郷町					0	0						
高千穂町					0	0					1	3,007
日之影町	3	6,518			3	6,518					1	3,863
五ヶ瀬町					0	0						
計	6	9,666	0	0	6	9,666	0	0	0	0	2	6,870

6.2～6.4梅雨前線 大雨

被害額(単位:千円)

農 業 用 施 設										その他		合計	
道 路		橋 梁		農地保全		揚水機		小 計		箇所	被害額	箇所	被害額
箇所	被害額	箇所	被害額	箇所	被害額	箇所	被害額	箇所	被害額				
								0	0			0	0
								0	0			0	0
								0	0			0	0
								0	0			0	0
								0	0			0	0
								0	0			0	0
								0	0			0	0
								0	0			0	0
1	718							1	718			4	3,866
								0	0			0	0
								0	0			0	0
								0	0			0	0
								0	0			0	0
								0	0			0	0
								0	0			0	0
								0	0			0	0
								0	0			0	0
								0	0			0	0
								0	0			0	0
								0	0			0	0
								0	0			0	0
								0	0			0	0
								0	0			0	0
								0	0			0	0
								1	3,007			1	3,007
								1	3,863			4	10,381
2	2,993							2	2,993			2	2,993
3	3,711	0	0	0	0	0	0	5	10,581			11	20,247

林地及び林業用施設

被害額(単位:千円)

市町村名	林道		治山				林産施設		特用林産施設						合計	
	路面		林地		施設		製材工場		ビニルハウス		人工ほだ場		その他		箇所	被害額
	箇所	被害額	箇所	被害額	箇所	被害額	箇所	被害額	箇所	被害額	箇所	被害額	箇所	被害額		
宮崎市															0	0
都城市															0	0
延岡市	1	6,100													1	6,100
日南市															0	0
小林市															0	0
日向市															0	0
串間市															0	0
西都市	3	11,911													3	11,911
えびの市					1	26,077									1	26,077
三股町															0	0
高原町															0	0
国富町															0	0
綾町															0	0
高鍋町															0	0
新富町															0	0
西米良村															0	0
木城町															0	0
川南町															0	0
都農町															0	0
門川町															0	0
諸塚村	2	2,499													2	2,499
椎葉村	5	34,070													5	34,070
美郷町	1	1,970													1	1,970
高千穂町	2	6,558													2	6,558
日之影町															0	0
五ヶ瀬町															0	0
計	14	63,108	0	0	1	26,077	0	0	0	0	0	0	0	0	15	89,185

5 平成 27 年 6 月 5 日の梅雨前線による大雨

- (1) 気象状況
 - ア 気象概況・地上天気図
 - イ 降水量
 - ウ 降水量分布図

- (2) 被害状況（市町村別・区分別内訳）
 - ア 被害概況
 - イ 施設物被害

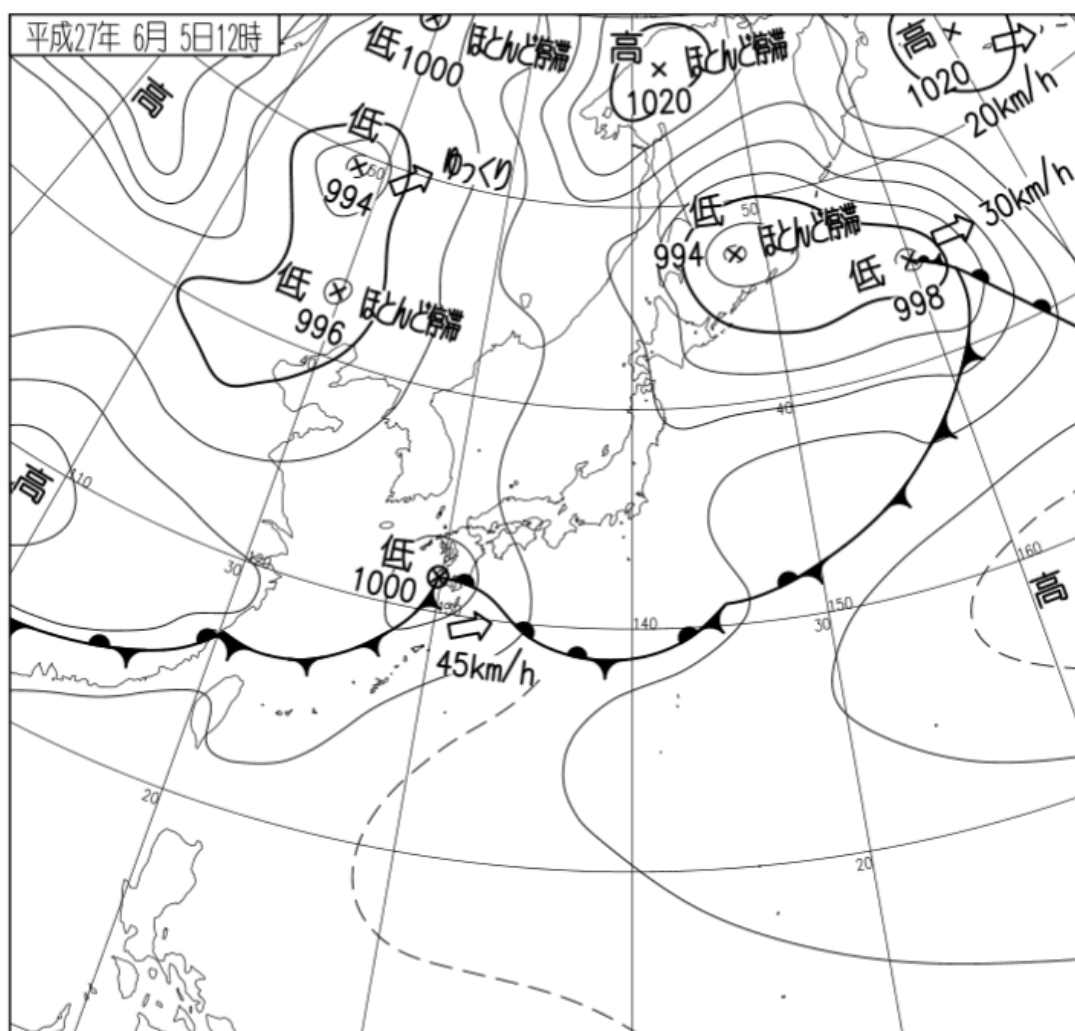
(1) 気象状況

ア. 気象概況（6月5日の梅雨前線の大雨）

梅雨前線上の低気圧が九州南部付近を通過したため、大気の状態が不安定となった。

このため、宮崎県の南部で日降水量が50mmを超えるところが多くなり、串間で99.0mm、油津で87.0mm、深瀬とえびので76.0mm、小林で61.5mm、青島で54.5mm、野尻で52.0mm、都城で51.5mmを観測した。

(地上天気図)



平成27年6月5日12時

イ. 降水量

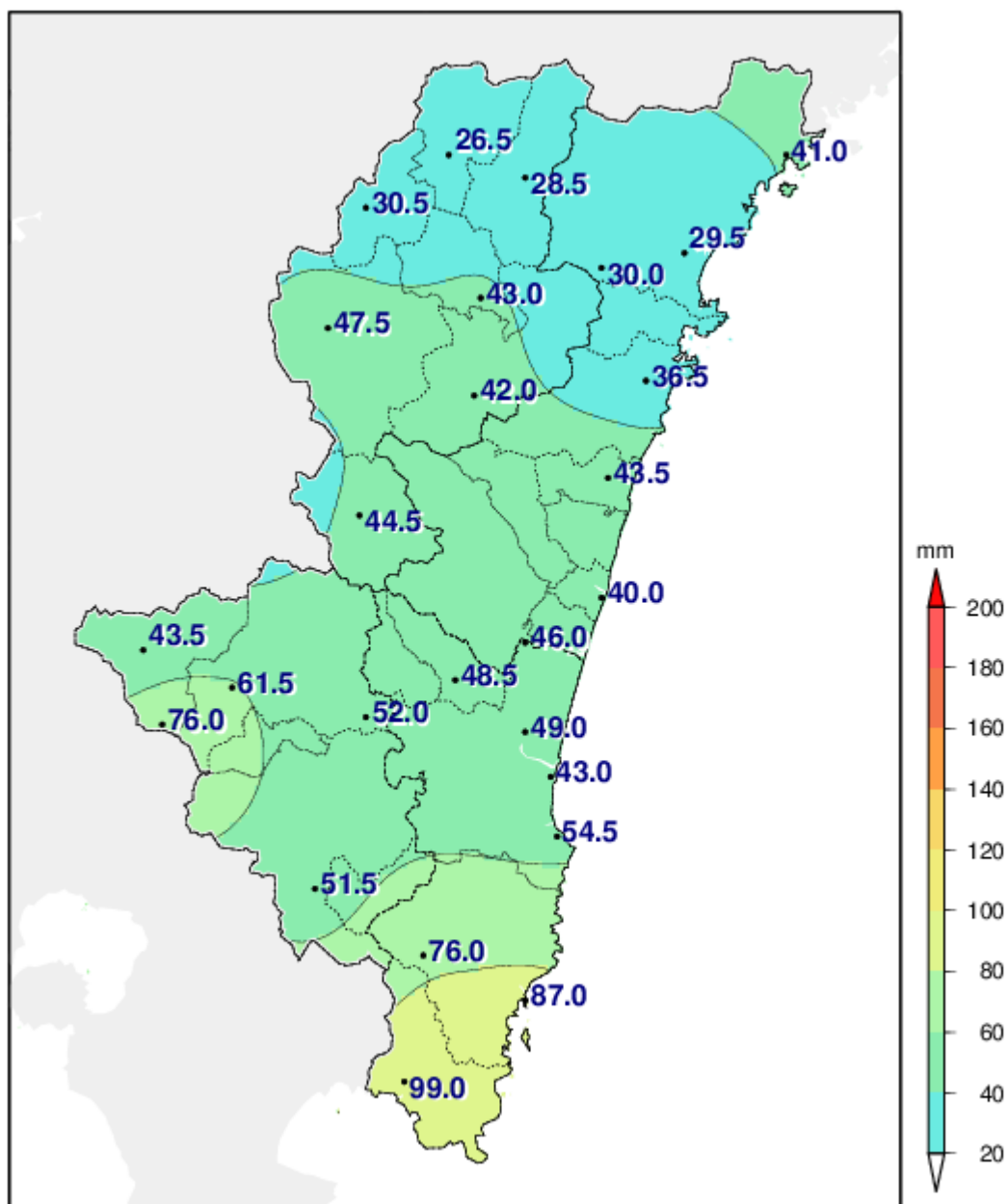
平成27年6月5日

単位mm

観測所名	日降水量	合計	最大1時間降水量	
	6月5日		降水量	時 分
延岡	29.5	29.5	6.5	5日 15時 43分
都城	51.5	51.5	14.0	5日 11時 30分
宮崎	49.0	49.0	13.0	5日 12時 48分
油津	87.0	87.0	19.0	5日 12時 53分
高千穂	26.5	26.5	8.0	5日 15時 16分
古江	41.0	41.0	17.0	5日 15時 31分
鞍岡	30.5	30.5	9.0	5日 15時 01分
日之影	28.5	28.5	7.0	5日 15時 19分
諸塚	43.0	43.0	10.0	5日 14時 53分
北方	30.0	30.0	6.5	5日 15時 18分
椎葉	47.5	47.5	13.5	5日 14時 24分
日向	36.5	36.5	8.0	5日 13時 45分
神門	42.0	42.0	10.0	5日 14時 50分
西米良	44.5	44.5	10.0	5日 15時 03分
都農	43.5	43.5	11.5	5日 14時 52分
高鍋	40.0	40.0	9.5	5日 11時 24分
加久藤	43.5	43.5	10.5	5日 14時 54分
西都	46.0	46.0	11.0	5日 11時 32分
えびの	76.0	76.0	17.5	5日 13時 59分
小林	61.5	61.5	12.5	5日 11時 00分
野尻	52.0	52.0	13.0	5日 11時 16分
国富	48.5	48.5	12.0	5日 11時 20分
青島	54.5	54.5	12.5	5日 12時 14分
赤江	43.0	43.0	13.0	5日 11時 41分
深瀬	76.0	76.0	16.0	5日 14時 19分
串間	99.0	99.0	27.0	5日 14時 08分

ウ. 降水量分布図

平成27年6月5日の総降水量 (mm)



(2) 被害概況(市町村別・区分別内訳)

6.5梅雨前線 大雨

ア 被害概況

区分 市町村	施 設 物									
	公共 土木施設	農地及び 農業用施設	営農施設	林地及び 林業用施設	水産施設	教育施設	商工施設	通信施設	電力施設	鉄道施設
宮崎市										
都城市										
延岡市										
日南市	4,432									
小林市										
日向市										
串間市										
西都市										
えびの市										
三股町										
高原町										
国富町										
綾町										
高鍋町										
新富町										
西米良村										
木城町										
川南町										
都農町										
門川町										
諸塚村										
椎葉村										
美郷町										
高千穂町										
日之影町										
五ヶ瀬町										
(県内一円)										

合計	4,432	0	0	0	0	0	0	0	0	0
----	-------	---	---	---	---	---	---	---	---	---

6.5梅雨前線 大雨

				生産物					合計
都市施設	衛生 関係施設	その他 の施設	小計	農産物・ 樹体	畜産物	水産物	林産物	小計	
			0					0	0
			0					0	0
			0					0	0
			4,432					0	4,432
			0					0	0
			0					0	0
			0					0	0
			0					0	0
			0					0	0
			0					0	0
			0					0	0
			0					0	0
			0					0	0
			0					0	0
			0					0	0
			0					0	0
			0					0	0
			0					0	0
			0					0	0
			0					0	0
			0					0	0
			0					0	0
			0					0	0
			0					0	0
			0					0	0
			0					0	0
			0					0	0
			0					0	0

0	0	0	4,432	0	0	0	0	0	4,432
---	---	---	-------	---	---	---	---	---	-------

イ 施設物被害
 公共土木施設

被害区分	県工事分																小計			
	河川		海岸		砂防		地すべり		急傾斜		道路		橋梁		港湾		箇所	被害額		
市町村名	箇所	被害額	箇所	被害額	箇所	被害額	箇所	被害額	箇所	被害額	箇所	被害額	箇所	被害額	箇所	被害額	箇所	被害額		
宮崎市																	0	0		
都城市																	0	0		
延岡市																	0	0		
日南市											1	4,432					1	4,432		
小林市																	0	0		
日向市																	0	0		
串間市																	0	0		
西都市																	0	0		
えびの市																	0	0		
三股町																	0	0		
高原町																	0	0		
国富町																	0	0		
綾町																	0	0		
高鍋町																	0	0		
新富町																	0	0		
西米良村																	0	0		
木城町																	0	0		
川南町																	0	0		
都農町																	0	0		
門川町																	0	0		
諸塚村																	0	0		
椎葉村																	0	0		
美郷町																	0	0		
高千穂町																	0	0		
日之影町																	0	0		
五ヶ瀬町																	0	0		
計	0	0	0	0	0	0	0	0	0	0	0	0	1	4,432	0	0	0	0	1	4,432

6.5梅雨前線 大雨

被害額(単位:千円)

市町村工事分																合 計	
河	川	海	岸	砂	防	地すべり	急傾斜	道	路	橋	梁	港	湾	小	計	箇所	被害額
箇所	被害額	箇所	被害額	箇所	被害額	箇所	被害額	箇所	被害額	箇所	被害額	箇所	被害額	箇所	被害額		
														0	0	0	0
														0	0	0	0
														0	0	0	0
														0	0	1	4,432
														0	0	0	0
														0	0	0	0
														0	0	0	0
														0	0	0	0
														0	0	0	0
														0	0	0	0
														0	0	0	0
														0	0	0	0
														0	0	0	0
														0	0	0	0
														0	0	0	0
														0	0	0	0
														0	0	0	0
														0	0	0	0
														0	0	0	0
														0	0	0	0
														0	0	0	0
														0	0	0	0
														0	0	0	0
														0	0	0	0
														0	0	0	0
														0	0	0	0
														0	0	0	0
														0	0	0	0
														0	0	0	0
														0	0	0	0
0	0	0	0	0	0	0	0	0	0	0	0	0	0	0	0	1	4,432

6 平成 27 年 6 月 7 日から 9 日にかけての梅雨前線による大雨

- (1) 気象状況
 - ア 気象概況・地上天気図
 - イ 降水量
 - ウ 降水量分布図

- (2) 被害概況（市町村別・区分別内訳）
 - ア 被害概況
 - イ 施設物被害

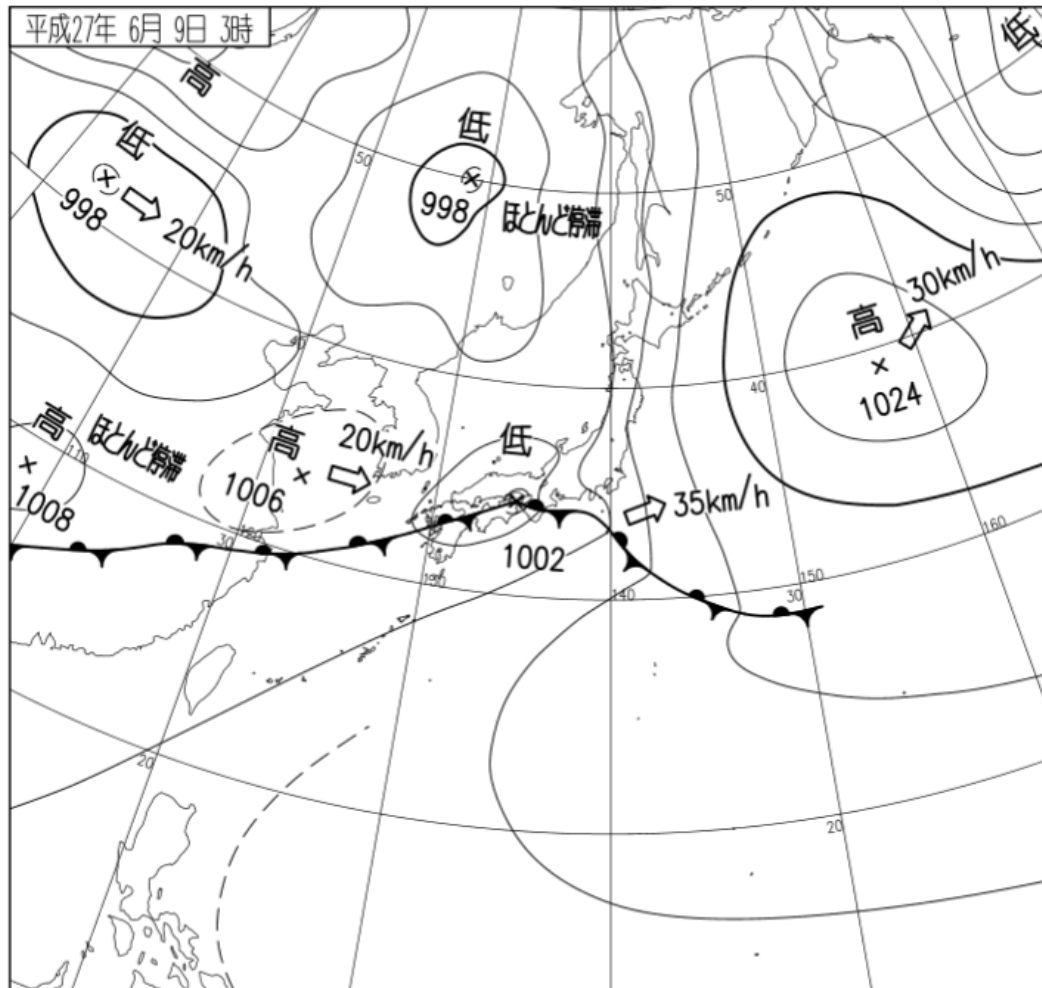
(1) 気象状況

ア. 気象概況（6月7日から9日にかけての梅雨前線の大雨）

東シナ海から九州北部付近を通り四国にかけて停滞する梅雨前線の活動が活発となった。

このため、宮崎県の南部を中心に総雨量が100mmを超える大雨となったところがあり、えびので204.0mm、油津で164.5mm、深瀬で145.5mm、加久藤で136.5mm、串間で127.5mm、都城と野尻で123.0mm、小林で113.0mm、西米良と国富で110.0mmを観測した。

(地上天気図)



平成27年6月9日03時

イ. 降水量

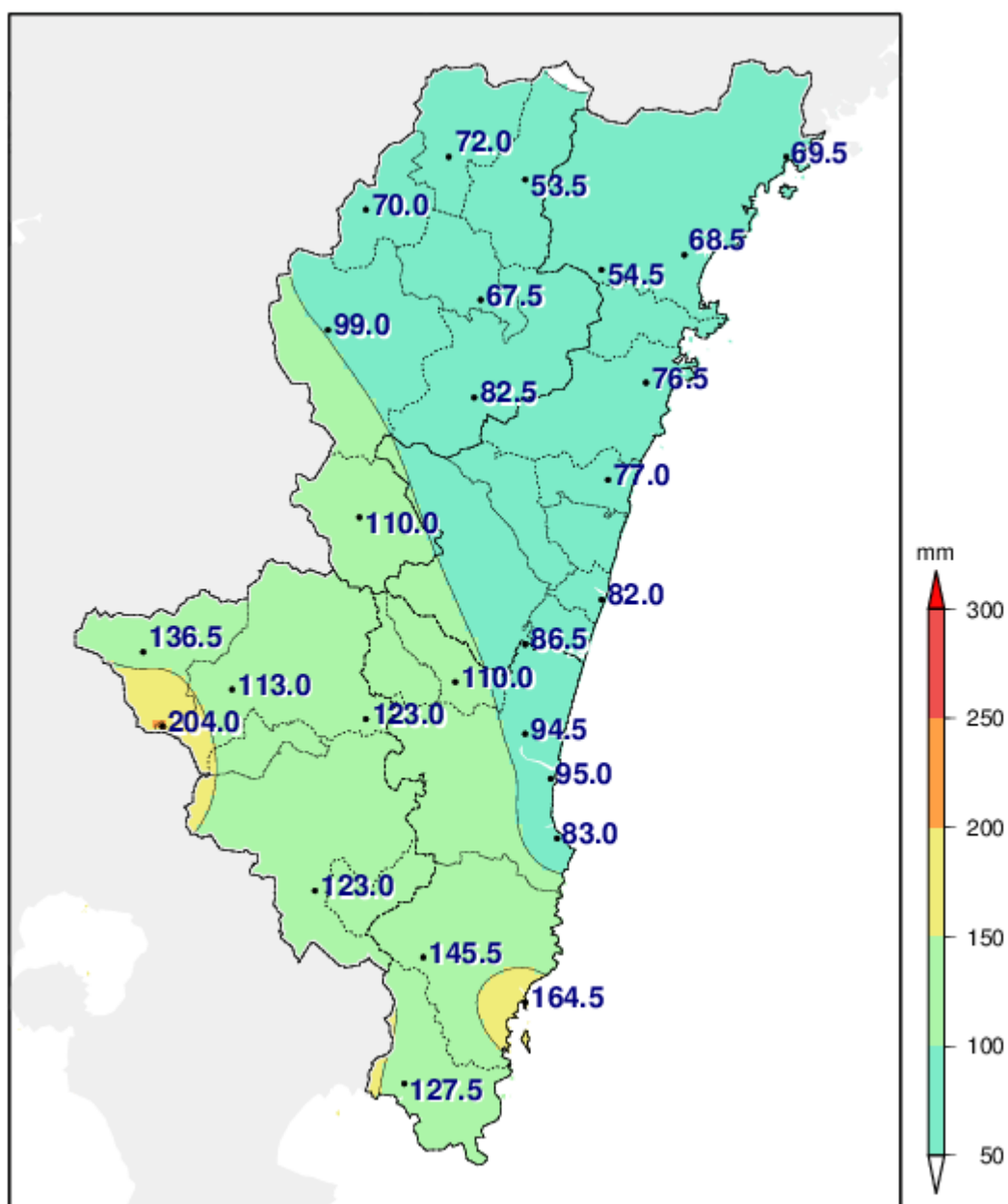
平成27年6月7日～9日

単位mm

観測所名	日降水量			合計	最大1時間降水量	
	7日	8日	9日		降水量	時 分
延岡	0.0	56.0	12.5	68.5	8.5	8日 07時 04分
都城	1.5	54.5	67.0	123.0	16.5	9日 10時 08分
宮崎	1.0	48.5	45.0	94.5	16.5	9日 11時 35分
油津	1.0	58.0	105.5	164.5	33.0	9日 08時 50分
高千穂	0.0	45.0	27.0	72.0	7.0	9日 00時 36分
古江	0.0	56.5	13.0	69.5	7.5	8日 07時 24分
鞍岡	0.0	38.0	32.0	70.0	7.0	9日 01時 11分
日之影	0.0	36.5	17.0	53.5	5.0	8日 17時 04分
諸塚	0.0	46.5	21.0	67.5	6.0	8日 06時 37分
北方	0.0	41.5	13.0	54.5	6.0	8日 07時 04分
椎葉	0.0	69.0	30.0	99.0	9.5	9日 01時 22分
日向	0.0	56.0	20.5	76.5	8.0	8日 06時 48分
神門	0.0	54.5	28.0	82.5	6.5	9日 00時 47分
西米良	1.0	61.0	48.0	110.0	8.0	8日 22時 15分
都農	0.0	56.0	21.0	77.0	9.5	8日 06時 21分
高鍋	0.5	50.0	31.5	82.0	8.0	9日 10時 54分
加久藤	2.0	66.5	68.0	136.5	16.5	9日 05時 14分
西都	1.5	46.0	39.0	86.5	13.5	9日 04時 20分
えびの	3.0	90.5	110.5	204.0	29.5	9日 04時 33分
小林	3.0	65.5	44.5	113.0	14.0	8日 21時 39分
野尻	2.5	50.5	70.0	123.0	28.0	9日 03時 54分
国富	1.0	51.5	57.5	110.0	21.0	9日 04時 05分
青島	2.0	40.0	41.0	83.0	15.5	9日 10時 41分
赤江	1.0	41.5	52.5	95.0	22.5	9日 12時 01分
深瀬	2.0	59.0	84.5	145.5	22.5	9日 09時 44分
串間	2.5	61.5	63.5	127.5	22.0	8日 18時 23分

ウ. 降水量分布図

平成27年6月7日～9日までの総降水量 (mm)



(2) 被害概況(市町村別・区分別内訳)

6.7～6.9梅雨前線 大雨

ア 被害概況

区分 市町村	施 設 物									
	公共 土木施設	農地及び 農業用施設	営農施設	林地及び 林業用施設	水産施設	教育施設	商工施設	通信施設	電力施設	鉄道施設
宮崎市										
都城市										
延岡市										
日南市				2,000						
小林市										
日向市										
串間市	29,432									
西都市										
えびの市	17,872									
三股町										
高原町										
国富町										
綾町										
高鍋町										
新富町										
西米良村										
木城町										
川南町										
都農町										
門川町										
諸塚村										
椎葉村				1,500						
美郷町										
高千穂町										
日之影町										
五ヶ瀬町										
(県内一円)										1,500

合計	47,304	0	0	3,500	0	0	0	0	0	1,500
----	--------	---	---	-------	---	---	---	---	---	-------

				生産物					合計
都市施設	衛生 関係施設	その他 の施設	小計	農産物・ 樹体	畜産物	水産物	林産物	小計	
			0					0	0
			0					0	0
			0					0	0
			2,000					0	2,000
			0					0	0
			0					0	0
			29,432					0	29,432
			0					0	0
			17,872					0	17,872
			0					0	0
			0					0	0
			0					0	0
			0					0	0
			0					0	0
			0					0	0
			0					0	0
			0					0	0
			0					0	0
			0					0	0
			0					0	0
			0					0	0
			0					0	0
			1,500					0	1,500
			0					0	0
			0					0	0
			0					0	0
			0					0	0
			0					0	0
			1,500					0	1,500

0	0	0	52,304	0	0	0	0	0	52,304
---	---	---	--------	---	---	---	---	---	--------

イ 施設物被害
公共土木施設

被害区分	県工事分																小計	
	河川		海岸		砂防		地すべり		急傾斜		道路		橋梁		港湾		箇所	被害額
市町村名	箇所	被害額	箇所	被害額	箇所	被害額	箇所	被害額	箇所	被害額	箇所	被害額	箇所	被害額	箇所	被害額	箇所	被害額
宮崎市																	0	0
都城市																	0	0
延岡市																	0	0
日南市																	0	0
小林市																	0	0
日向市																	0	0
串間市	1	29,432															1	29,432
西都市																	0	0
えびの市																	0	0
三股町																	0	0
高原町																	0	0
国富町																	0	0
綾町																	0	0
高鍋町																	0	0
新富町																	0	0
西米良村																	0	0
木城町																	0	0
川南町																	0	0
都農町																	0	0
門川町																	0	0
諸塚村																	0	0
椎葉村																	0	0
美郷町																	0	0
高千穂町																	0	0
日之影町																	0	0
五ヶ瀬町																	0	0
計	1	29,432	0	0	0	0	0	0	0	0	0	0	0	0	0	0	1	29,432

6.7~6.9梅雨前線
大雨

被害額(単位:千円)

市町村工事分																		合 計	
河 川		海 岸		砂 防		地すべり		急傾斜		道 路		橋 梁		港 湾		小 計		箇所	被害額
箇所	被害額	箇所	被害額	箇所	被害額	箇所	被害額	箇所	被害額	箇所	被害額	箇所	被害額	箇所	被害額	箇所	被害額		
																0	0	0	0
																0	0	0	0
																0	0	0	0
																0	0	0	0
																0	0	0	0
																0	0	0	0
																0	0	0	0
																0	0	1	29,432
																0	0	0	0
										4	17,872					4	17,872	4	17,872
																0	0	0	0
																0	0	0	0
																0	0	0	0
																0	0	0	0
																0	0	0	0
																0	0	0	0
																0	0	0	0
																0	0	0	0
																0	0	0	0
																0	0	0	0
																0	0	0	0
																0	0	0	0
																0	0	0	0
																0	0	0	0
																0	0	0	0
0	0	0	0	0	0	0	0	0	0	4	17,872	0	0	0	0	4	17,872	5	47,304

林地及び林業用施設

被害額(単位:千円)

市町村名	林道		治山				林産施設		特用林産施設						合計	
	路面		林地		施設		製材工場		ビニルハウス		人工ほだ場		その他		箇所	被害額
	箇所	被害額	箇所	被害額	箇所	被害額	箇所	被害額	箇所	被害額	箇所	被害額	箇所	被害額		
宮崎市															0	0
都城市															0	0
延岡市															0	0
日南市			1	2,000											1	2,000
小林市															0	0
日向市															0	0
串間市															0	0
西都市															0	0
えびの市															0	0
三股町															0	0
高原町															0	0
国富町															0	0
綾町															0	0
高鍋町															0	0
新富町															0	0
西米良村															0	0
木城町															0	0
川南町															0	0
都農町															0	0
門川町															0	0
諸塚村															0	0
椎葉村			1	1,500											1	1,500
美郷町															0	0
高千穂町															0	0
日之影町															0	0
五ヶ瀬町															0	0
計	0	0	2	3,500	0	0	0	0	0	0	0	0	0	0	2	3,500

7 平成 27 年 6 月 10 日から 12 日にかけての梅雨前線による大雨

- (1) 気象状況
 - ア 気象概況・地上天気図
 - イ 降水量
 - ウ 降水量分布図

- (2) 被害概況（市町村別・区分別内訳）
 - ア 被害概況
 - イ 施設物被害

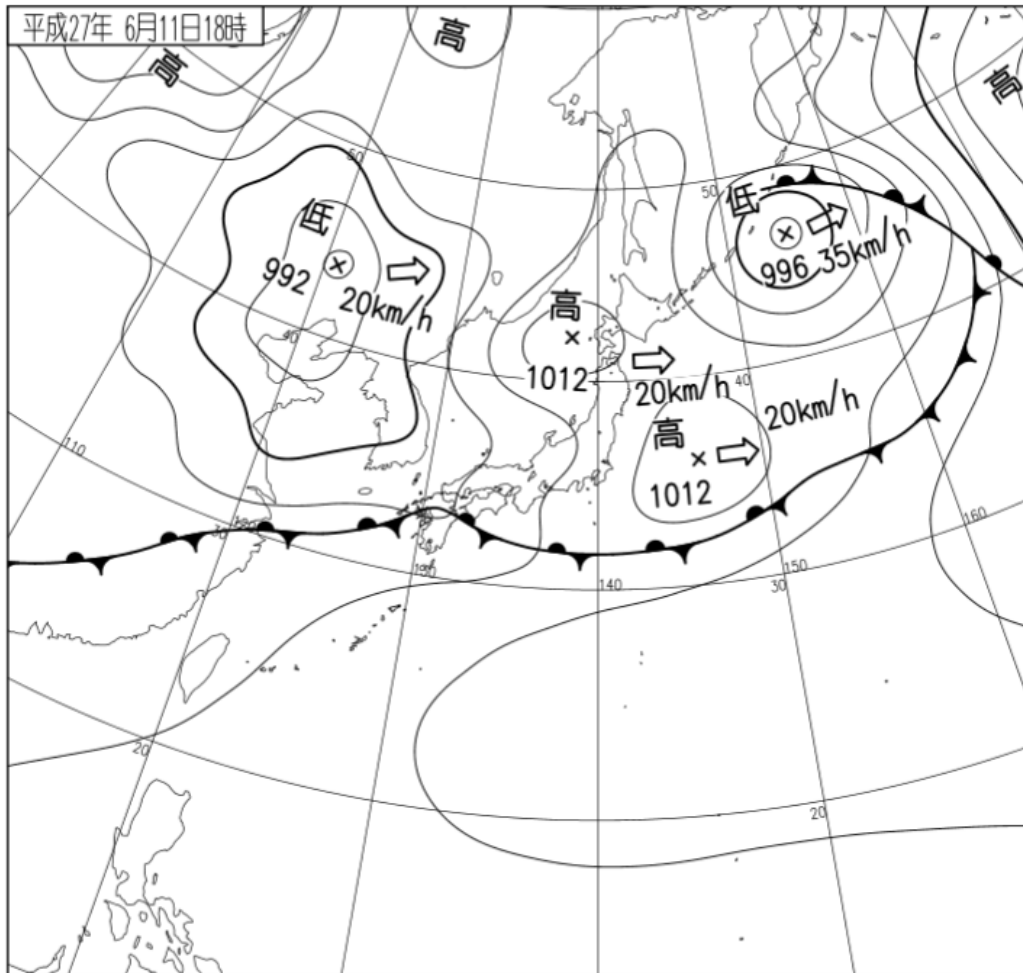
(1) 気象状況

ア. 気象概況（6月10日から12日にかけての梅雨前線の大雨）

東シナ海から九州北部付近を通り四国の南海上にかけて停滞する梅雨前線の活動が活発となった。

このため、宮崎県の山沿いを中心に総降水量が100mmを超える大雨となったところが多くなり、えびのでは251.5mmを観測した。

(地上天気図)



平成27年6月11日18時

イ. 降水量

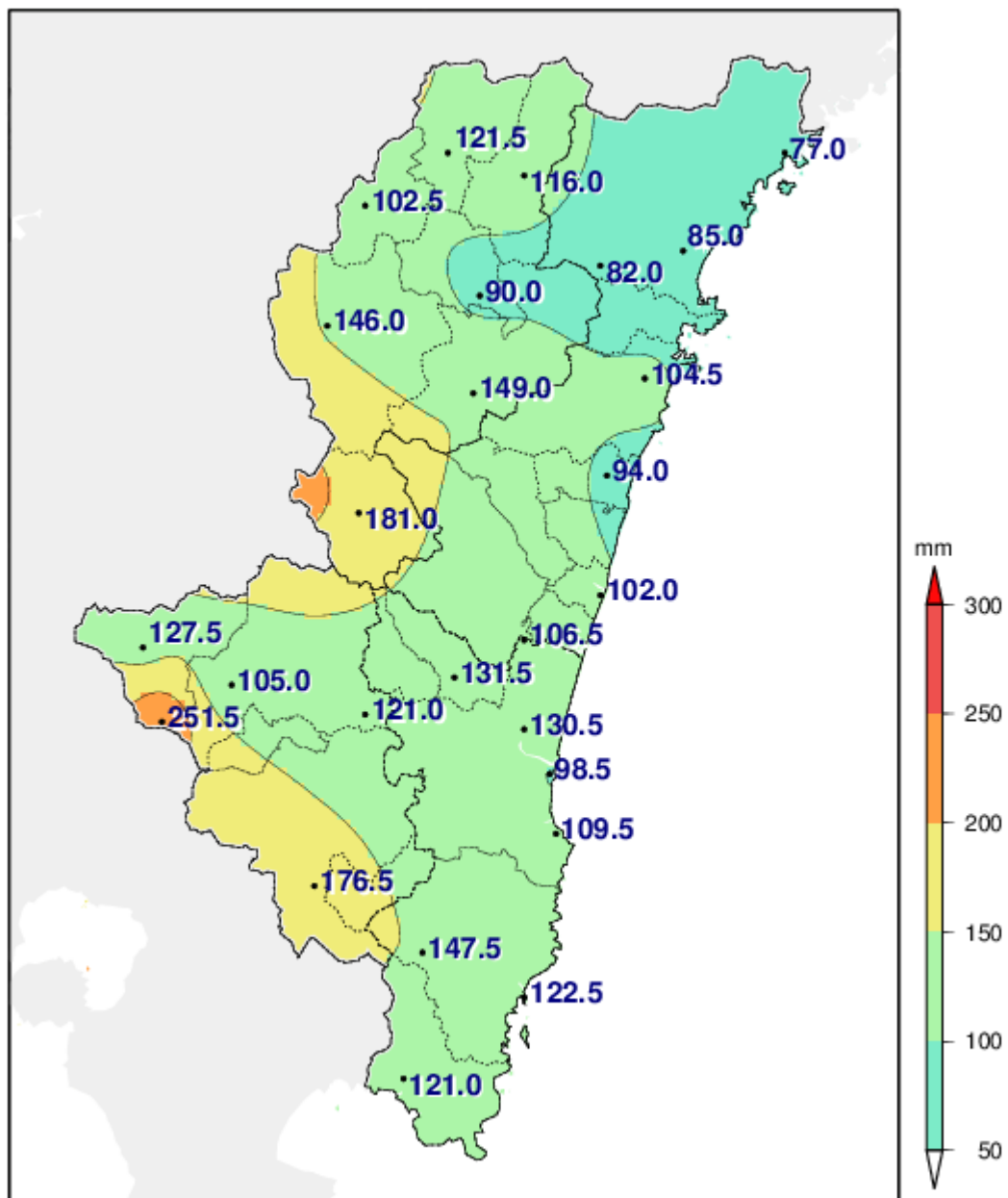
平成27年6月10日～12日

単位mm

観測所名	日降水量			合計	最大1時間降水量	
	10日	11日	12日		降水量	時 分
延岡	4.5	80.5	0.0	85.0	16.5	11日 10時 33分
都城	38.5	127.0	11.0	176.5	29.0	11日 19時 28分
宮崎	29.0	100.5	1.0	130.5	30.0	11日 20時 59分
油津	38.5	71.0	13.0	122.5	28.5	11日 21時 37分
高千穂	6.5	115.0	0.0	121.5	16.5	11日 10時 33分
古江	3.0	73.5	0.5	77.0	9.5	11日 09時 55分
鞍岡	5.0	95.5	2.0	102.5	15.0	11日 10時 38分
日之影	4.0	112.0	0.0	116.0	25.0	11日 14時 13分
諸塚	6.0	84.0	0.0	90.0	10.5	11日 09時 40分
北方	5.5	76.5	0.0	82.0	9.5	11日 06時 43分
椎葉	15.0	130.0	1.0	146.0	15.0	11日 06時 03分
日向	7.0	97.5	0.0	104.5	14.0	11日 11時 06分
神門	13.0	135.5	0.5	149.0	16.5	11日 13時 48分
西米良	26.5	152.0	2.5	181.0	25.0	11日 10時 24分
都農	13.5	80.5	0.0	94.0	15.0	11日 01時 46分
高鍋	22.5	79.5	0.0	102.0	16.0	11日 01時 02分
加久藤	39.5	87.5	0.5	127.5	14.5	10日 23時 42分
西都	25.0	81.5	0.0	106.5	13.5	11日 00時 45分
えびの	57.5	189.0	5.0	251.5	23.0	11日 06時 00分
小林	31.0	71.5	2.5	105.0	12.5	11日 06時 12分
野尻	34.0	85.0	2.0	121.0	15.0	11日 20時 02分
国富	30.0	101.0	0.5	131.5	11.0	11日 06時 55分
青島	23.5	76.5	9.5	109.5	14.5	11日 21時 18分
赤江	17.0	71.5	10.0	98.5	25.0	11日 21時 28分
深瀬	40.0	98.5	9.0	147.5	12.5	11日 21時 47分
串間	41.5	75.0	4.5	121.0	34.5	12日 00時 14分

ウ. 降水量分布図

平成27年6月10日～12日までの総降水量 (mm)



(2) 被害概況(市町村別・区分別内訳)

6.10～6.12梅雨前線 大雨

ア 被害概況

区分 市町村	施 設 物									
	公共 土木施設	農地及び 農業用施設	営農施設	林地及び 林業用施設	水産施設	教育施設	商工施設	通信施設	電力施設	鉄道施設
宮崎市		1,276								
都城市		11,396								
延岡市										
日南市										
小林市		580								
日向市										
串間市		34,358								
西都市										
えびの市										
三股町										
高原町		5,776								
国富町		1,643								
綾町		1,126								
高鍋町										
新富町										
西米良村										
木城町										
川南町										
都農町										
門川町										
諸塚村										
椎葉村	50,735			5,836						
美郷町										
高千穂町		3,654								
日之影町		7,581								
五ヶ瀬町				3,716						
(県内一円)										

合計	50,735	67,390	0	9,552	0	0	0	0	0	0
----	--------	--------	---	-------	---	---	---	---	---	---

6.10～6.12梅雨前線 大雨

				生産物					合計
都市施設	衛生 関係施設	その他 の施設	小計	農産物・ 樹体	畜産物	水産物	林産物	小計	
			1,276					0	1,276
			11,396					0	11,396
			0					0	0
			0					0	0
			580					0	580
			0					0	0
			34,358					0	34,358
			0					0	0
			0					0	0
			0					0	0
			5,776					0	5,776
			1,643					0	1,643
			1,126					0	1,126
			0					0	0
			0					0	0
			0					0	0
			0					0	0
			0					0	0
			0					0	0
			0					0	0
			0					0	0
			56,571					0	56,571
			0					0	0
			3,654					0	3,654
			7,581					0	7,581
			3,716					0	3,716
			0					0	0
0	0	0	127,677	0	0	0	0	0	127,677

イ 施設物被害
 公共土木施設

被害区分	県工事分																小計	
	河川		海岸		砂防		地すべり		急傾斜		道路		橋梁		港湾		箇所	被害額
市町村名	箇所	被害額	箇所	被害額	箇所	被害額	箇所	被害額	箇所	被害額	箇所	被害額	箇所	被害額	箇所	被害額	箇所	被害額
宮崎市																	0	0
都城市																	0	0
延岡市																	0	0
日南市																	0	0
小林市																	0	0
日向市																	0	0
串間市																	0	0
西都市																	0	0
えびの市																	0	0
三股町																	0	0
高原町																	0	0
国富町																	0	0
綾町																	0	0
高鍋町																	0	0
新富町																	0	0
西米良村																	0	0
木城町																	0	0
川南町																	0	0
都農町																	0	0
門川町																	0	0
諸塚村																	0	0
椎葉村											1	21,853					1	21,853
美郷町																	0	0
高千穂町																	0	0
日之影町																	0	0
五ヶ瀬町																	0	0
計	0	0	0	0	0	0	0	0	0	0	1	21,853	0	0	0	0	1	21,853

被害額(単位:千円)

市町村工事分																合 計				
河 川		海 岸		砂 防		地すべり		急傾斜		道 路		橋 梁		港 湾		小 計		箇所	被害額	
箇所	被害額	箇所	被害額	箇所	被害額	箇所	被害額	箇所	被害額	箇所	被害額	箇所	被害額	箇所	被害額	箇所	被害額			
																0	0	0	0	
																0	0	0	0	
																0	0	0	0	
																0	0	0	0	
																0	0	0	0	
																0	0	0	0	
																0	0	0	0	
																0	0	0	0	
																0	0	0	0	
																0	0	0	0	
																0	0	0	0	
																0	0	0	0	
																0	0	0	0	
																0	0	0	0	
																0	0	0	0	
																0	0	0	0	
																0	0	0	0	
																0	0	0	0	
																0	0	0	0	
																0	0	0	0	
																0	0	0	0	
																0	0	0	0	
																0	0	0	0	
																0	0	0	0	
																0	0	0	0	
																0	0	0	0	
																0	0	0	0	
																0	0	0	0	
																0	0	0	0	
																0	0	0	0	
											3	28,882					3	28,882	4	50,735
																0	0	0	0	
																0	0	0	0	
																0	0	0	0	
																0	0	0	0	
																0	0	0	0	
0	0	0	0	0	0	0	0	0	0	0	3	28,882	0	0	0	0	3	28,882	4	50,735

農地及び農業用施設

市町村名	農地						農業用施設					
	田		畑		小計		ため池		頭首工		水路	
	箇所	被害額	箇所	被害額	箇所	被害額	箇所	被害額	箇所	被害額	箇所	被害額
宮崎市	1	15			1	15					1	1,261
都城市			2	7,970	2	7,970					1	3,426
延岡市					0	0						
日南市					0	0						
小林市			1	580	1	580						
日向市					0	0						
串間市			1	501	1	501	1	1,757			4	10,498
西都市					0	0						
えびの市					0	0						
三股町					0	0						
高原町			2	828	2	828					3	4,948
国富町					0	0						
綾町	1	1,126			1	1,126						
高鍋町					0	0						
新富町					0	0						
西米良村					0	0						
木城町					0	0						
川南町					0	0						
都農町					0	0						
門川町					0	0						
諸塚村					0	0						
椎葉村					0	0						
美郷町					0	0						
高千穂町	2	1,836	1	545	3	2,381						
日之影町	4	4,418			4	4,418						
五ヶ瀬町					0	0						
計	8	7,395	7	10,424	15	17,819	1	1,757	0	0	9	20,133

6.10～12梅雨前線 大雨

被害額(単位:千円)

農 業 用 施 設										その他		合計	
道 路		橋 梁		農地保全		揚水機		小 計		箇所	被害額	箇所	被害額
箇所	被害額	箇所	被害額	箇所	被害額	箇所	被害額	箇所	被害額				
								1	1,261			2	1,276
								1	3,426			3	11,396
								0	0			0	0
								0	0			0	0
								0	0			1	580
								0	0			0	0
1	21,602							6	33,857			7	34,358
								0	0			0	0
								0	0			0	0
								0	0			0	0
								3	4,948			5	5,776
2	1,643							2	1,643			2	1,643
								0	0			1	1,126
								0	0			0	0
								0	0			0	0
								0	0			0	0
								0	0			0	0
								0	0			0	0
								0	0			0	0
								0	0			0	0
								0	0			0	0
								0	0			0	0
1	1,273							1	1,273			4	3,654
2	3,163							2	3,163			6	7,581
								0	0			0	0
6	27,681	0	0	0	0	0	0	16	49,571			31	67,390

林地及び林業用施設

被害額(単位:千円)

市町村名	林道		治山				林産施設		特用林産施設						合計		
	路面		林地		施設		製材工場		ビニルハウス		人工ほだ場		その他		合計		
	箇所	被害額	箇所	被害額	箇所	被害額	箇所	被害額	箇所	被害額	箇所	被害額	箇所	被害額	箇所	被害額	
宮崎市																0	0
都城市																0	0
延岡市																0	0
日南市																0	0
小林市																0	0
日向市																0	0
串間市																0	0
西都市																0	0
えびの市																0	0
三股町																0	0
高原町																0	0
国富町																0	0
綾町																0	0
高鍋町																0	0
新富町																0	0
西米良村																0	0
木城町																0	0
川南町																0	0
都農町																0	0
門川町																0	0
諸塚村																0	0
椎葉村	3	5,836														3	5,836
美郷町																0	0
高千穂町																0	0
日之影町																0	0
五ヶ瀬町	1	3,716														1	3,716
計	4	9,552	0	0	0	0	0	0	0	0	0	0	0	0	0	4	9,552

8 平成 27 年 6 月 13 日から 14 日にかけての梅雨前線による大雨

- (1) 気象状況
 - ア 気象概況・地上天気図
 - イ 降水量
 - ウ 降水量分布図

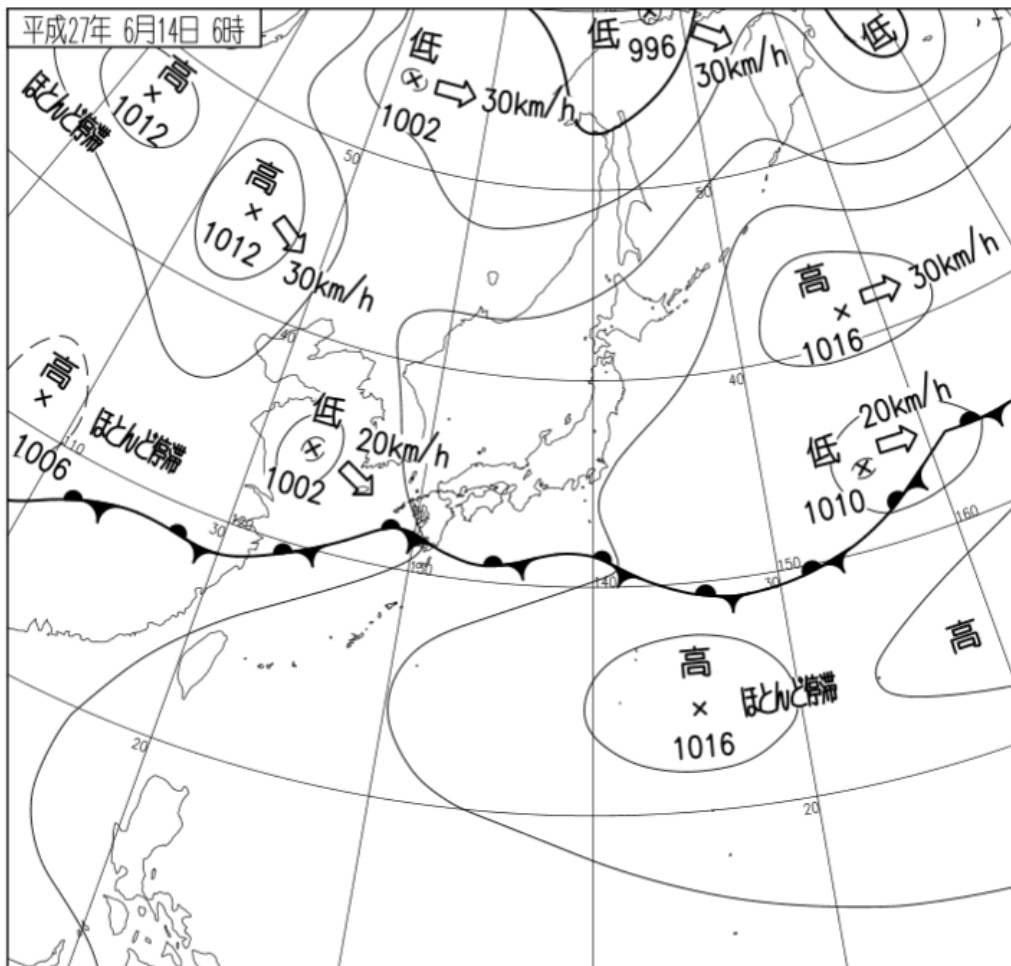
- (2) 被害概況（市町村別・区分別内訳）
 - ア 被害概況
 - イ 施設物被害

(1) 気象状況

ア. 気象概況（6月13日から14日にかけての梅雨前線の大雨）

東シナ海から九州南部付近に停滞する梅雨前線の活動が活発となった。
このため、宮崎県の南部で総降水量が100mmを超える大雨となり、都城で146.5mm、えびので141.5mm、深瀬で140.5mm、串間で113.5mm、油津で113.0mmを観測した。

(地上天気図)



平成27年6月14日06時

イ. 降水量

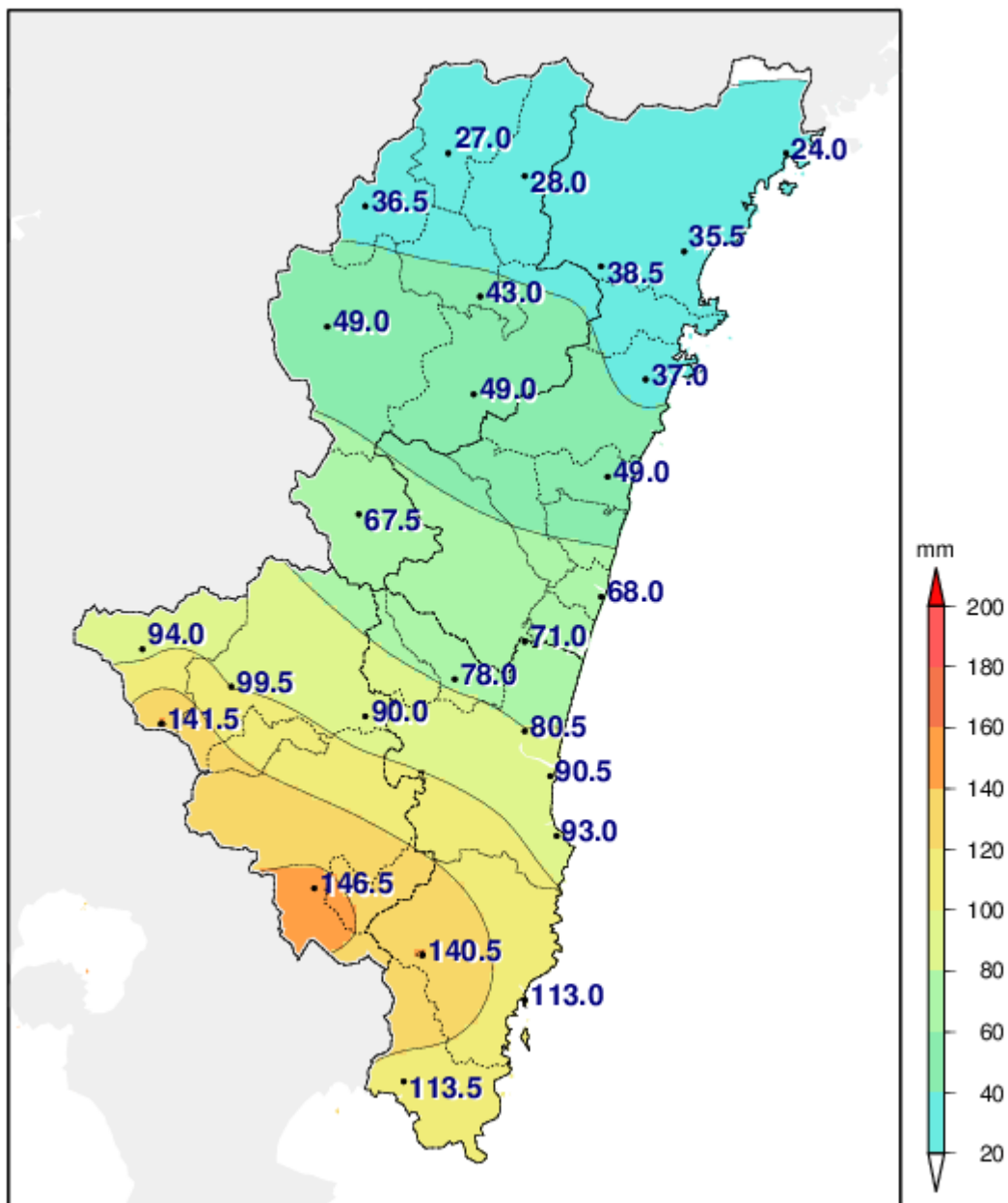
平成27年6月13日～14日

単位mm

観測所名	日降水量		合計	最大1時間降水量	
	13日	14日		降水量	時 分
延岡	12.0	23.5	35.5	8.5	14日 09時 14分
都城	64.5	82.0	146.5	28.5	13日 14時 34分
宮崎	24.0	56.5	80.5	25.0	14日 08時 40分
油津	27.5	85.5	113.0	33.0	14日 08時 56分
高千穂	13.0	14.0	27.0	6.5	13日 15時 19分
古江	7.5	16.5	24.0	6.0	14日 09時 31分
鞍岡	20.0	16.5	36.5	10.0	13日 16時 53分
日之影	14.0	14.0	28.0	6.5	13日 17時 11分
諸塚	15.5	27.5	43.0	8.0	14日 08時 34分
北方	12.5	26.0	38.5	8.0	14日 09時 03分
椎葉	17.5	31.5	49.0	8.0	14日 08時 32分
日向	11.0	26.0	37.0	8.0	14日 09時 19分
神門	17.0	32.0	49.0	10.0	14日 08時 58分
西米良	23.0	44.5	67.5	10.5	14日 08時 40分
都農	13.0	36.0	49.0	9.0	14日 09時 11分
高鍋	19.5	48.5	68.0	10.5	14日 08時 39分
加久藤	29.0	65.0	94.0	11.0	14日 07時 26分
西都	23.0	48.0	71.0	10.0	14日 08時 28分
えびの	51.5	90.0	141.5	16.0	14日 06時 20分
小林	32.5	67.0	99.5	14.0	14日 06時 32分
野尻	30.5	59.5	90.0	12.0	14日 08時 58分
国富	26.5	51.5	78.0	11.5	14日 08時 37分
青島	32.0	61.0	93.0	26.0	14日 08時 47分
赤江	34.0	56.5	90.5	18.0	14日 08時 48分
深瀬	41.5	99.0	140.5	33.0	14日 08時 28分
串間	26.0	87.5	113.5	31.0	14日 08時 38分

ウ. 降水量分布図

平成27年6月13日～14日までの総降水量 (mm)



(2) 被害概況(市町村別・区分別内訳)

6.13～6.14梅雨前線 大雨

ア 被害概況

区分 市町村	施 設 物									
	公共 土木施設	農地及び 農業用施設	営農施設	林地及び 林業用施設	水産施設	教育施設	商工施設	通信施設	電力施設	鉄道施設
宮崎市										
都城市										
延岡市										
日南市	1,947									
小林市										
日向市										
串間市										
西都市										
えびの市										
三股町										
高原町										
国富町										
綾町										
高鍋町										
新富町										
西米良村										
木城町										
川南町										
都農町										
門川町										
諸塚村										
椎葉村										
美郷町										
高千穂町										
日之影町										
五ヶ瀬町										
(県内一円)										

合計	1,947	0	0	0	0	0	0	0	0	0
----	-------	---	---	---	---	---	---	---	---	---

6.13～6.14梅雨前線 大雨

				生 産 物					合 計
都市施設	衛生 関係施設	その他 の施設	小 計	農産物・ 樹体	畜産物	水産物	林産物	小 計	
			0					0	0
			0					0	0
			0					0	0
			1,947					0	1,947
			0					0	0
			0					0	0
			0					0	0
			0					0	0
			0					0	0
			0					0	0
			0					0	0
			0					0	0
			0					0	0
			0					0	0
			0					0	0
			0					0	0
			0					0	0
			0					0	0
			0					0	0
			0					0	0
			0					0	0
			0					0	0
			0					0	0
			0					0	0
			0					0	0
			0					0	0
			0					0	0
			0					0	0
			0					0	0
			0					0	0
			0					0	0
			0					0	0
			0					0	0
			0					0	0
			0					0	0
0	0	0	1,947	0	0	0	0	0	1,947

イ 施設物被害
 公共土木施設

被害区分	県工事分																小計		
	河川		海岸		砂防		地すべり		急傾斜		道路		橋梁		港湾		箇所	被害額	
市町村名	箇所	被害額	箇所	被害額	箇所	被害額	箇所	被害額	箇所	被害額	箇所	被害額	箇所	被害額	箇所	被害額	箇所	被害額	
宮崎市																	0	0	
都城市																	0	0	
延岡市																	0	0	
日南市										1	1,947						1	1,947	
小林市																	0	0	
日向市																	0	0	
串間市																	0	0	
西都市																	0	0	
えびの市																	0	0	
三股町																	0	0	
高原町																	0	0	
国富町																	0	0	
綾町																	0	0	
高鍋町																	0	0	
新富町																	0	0	
西米良村																	0	0	
木城町																	0	0	
川南町																	0	0	
都農町																	0	0	
門川町																	0	0	
諸塚村																	0	0	
椎葉村																	0	0	
美郷町																	0	0	
高千穂町																	0	0	
日之影町																	0	0	
五ヶ瀬町																	0	0	
計	0	0	0	0	0	0	0	0	0	0	0	1	1,947	0	0	0	0	1	1,947

6.13～6.14梅雨前線 大雨

被害額(単位:千円)

市町村工事分																合 計					
河 川		海 岸		砂 防		地すべり		急傾斜		道 路		橋 梁		港 湾		小 計		箇所	被害額		
箇所	被害額	箇所	被害額	箇所	被害額	箇所	被害額	箇所	被害額	箇所	被害額	箇所	被害額	箇所	被害額	箇所	被害額	箇所	被害額	箇所	被害額
															0	0	0	0			
															0	0	0	0			
															0	0	0	0			
															0	0	1	1,947			
															0	0	0	0			
															0	0	0	0			
															0	0	0	0			
															0	0	0	0			
															0	0	0	0			
															0	0	0	0			
															0	0	0	0			
															0	0	0	0			
															0	0	0	0			
															0	0	0	0			
															0	0	0	0			
															0	0	0	0			
															0	0	0	0			
															0	0	0	0			
															0	0	0	0			
															0	0	0	0			
															0	0	0	0			
															0	0	0	0			
															0	0	0	0			
0	0	0	0	0	0	0	0	0	0	0	0	0	0	0	0	0	0	1	1,947		

9 平成 27 年 6 月 17 日から 20 日にかけての梅雨前線による大雨

- (1) 気象状況
 - ア 気象概況
 - イ 降水量
 - ウ 降水量分布図

- (2) 被害状況（市町村別・区分別内訳）
 - ア 被害概況
 - イ 施設物被害

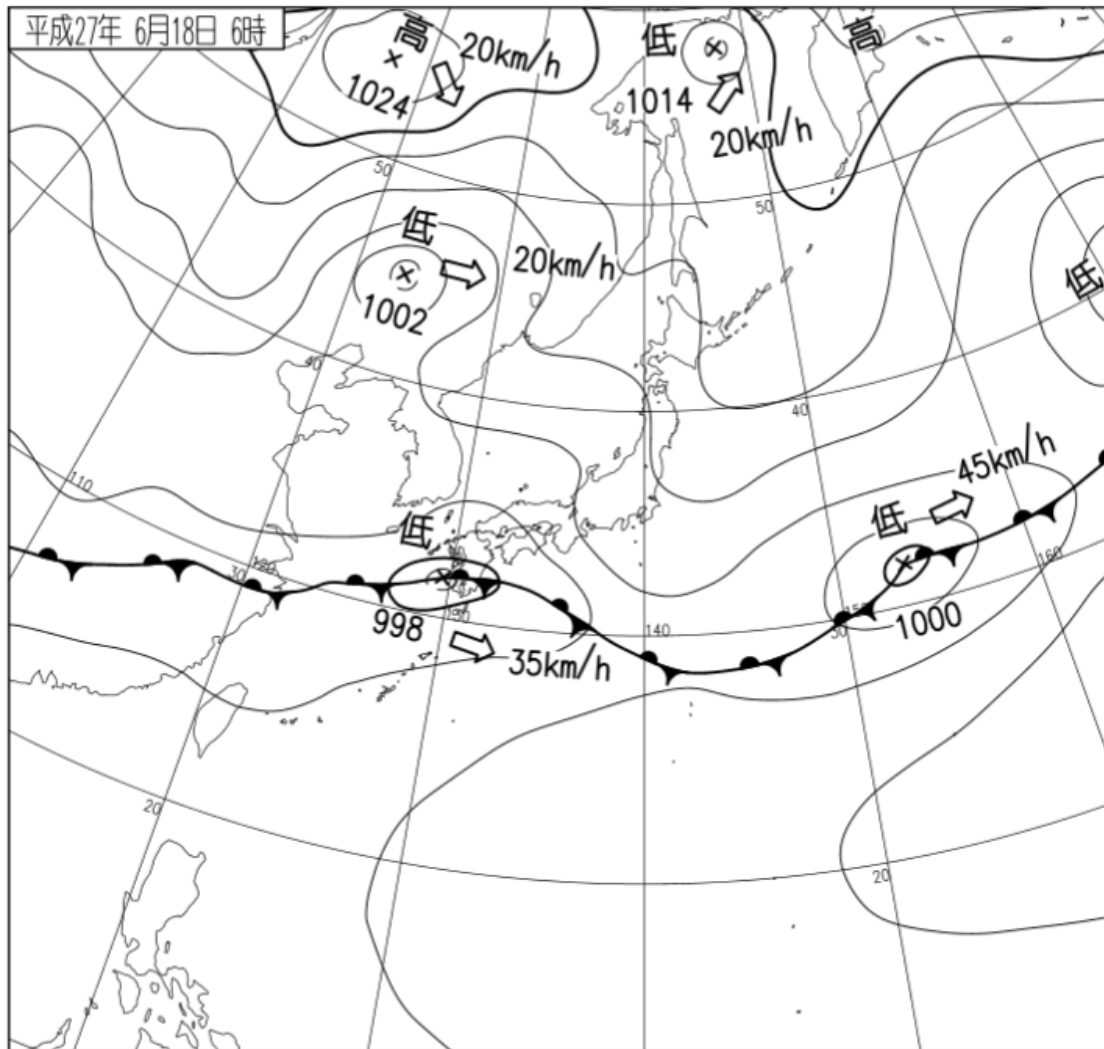
(1) 気象状況

ア. 気象概況（6月17日から20日にかけての梅雨前線の大雨）

東シナ海から九州南部付近にかけて停滞する梅雨前線を低気圧が通過して、前線の活動が活発になり、大気的不安定な状態が続いた。

このため、宮崎県では総降水量が100mmを超える大雨となったところが多くなり、えびのでは201.5mmを観測した。

(地上天気図)



平成27年6月18日06時

イ. 降水量

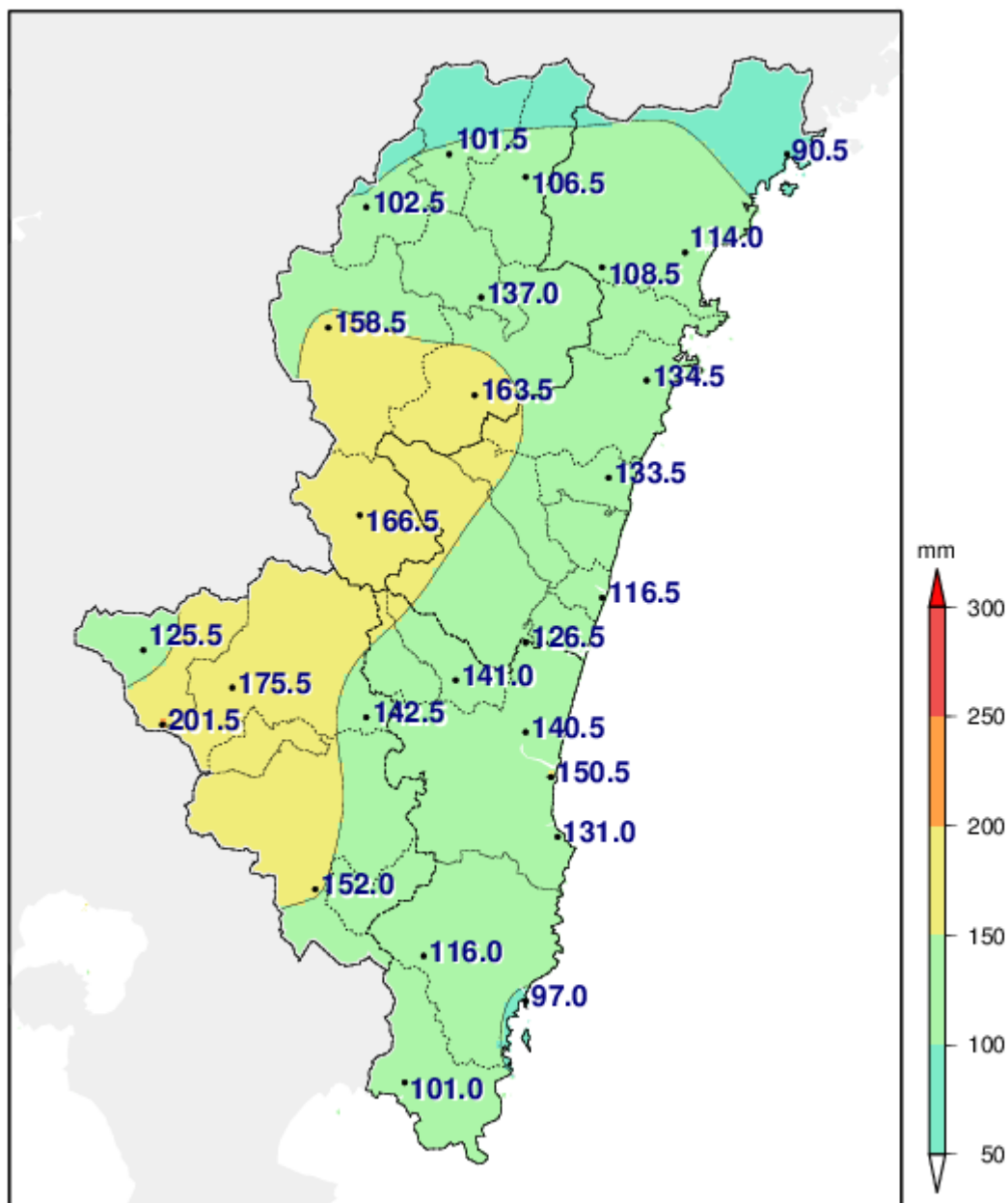
平成27年6月17日～20日

単位mm

観測所名	日降水量				合計	最大1時間降水量	
	17日	18日	19日	20日		降水量	時 分
延岡	24.0	84.0	3.5	2.5	114.0	11.5	18日 01時 30分
都城	54.0	93.5	3.5	0.0	152.0	22.5	17日 19時 36分
宮崎	30.5	105.0	5.0	0.0	140.5	15.5	18日 06時 53分
油津	35.5	59.0	2.5	0.0	97.0	15.5	18日 04時 15分
高千穂	33.0	61.5	3.0	4.0	101.5	12.0	18日 02時 53分
古江	15.5	71.5	3.5	0.0	90.5	17.0	18日 03時 14分
鞍岡	41.5	59.0	0.5	1.5	102.5	15.0	18日 12時 12分
日之影	27.5	69.0	6.5	3.5	106.5	11.0	18日 12時 34分
諸塚	32.0	95.0	6.0	4.0	137.0	15.0	18日 06時 34分
北方	23.5	79.0	3.5	2.5	108.5	12.5	18日 06時 06分
椎葉	48.0	104.5	6.0	0.0	158.5	21.5	18日 06時 08分
日向	28.5	104.0	1.5	0.5	134.5	13.0	18日 06時 34分
神門	42.5	115.5	5.5	0.0	163.5	20.5	18日 08時 04分
西米良	41.0	122.0	3.0	0.5	166.5	26.0	18日 07時 59分
都農	29.0	103.0	1.5	0.0	133.5	17.5	18日 05時 24分
高鍋	31.0	83.0	2.5	0.0	116.5	17.5	18日 08時 26分
加久藤	27.5	89.5	3.0	5.5	125.5	16.0	18日 07時 32分
西都	36.0	88.0	2.5	0.0	126.5	15.5	18日 06時 44分
えびの	43.0	135.0	18.0	5.5	201.5	22.5	18日 07時 42分
小林	35.5	133.0	3.5	3.5	175.5	26.0	18日 08時 17分
野尻	38.5	100.5	3.0	0.5	142.5	20.5	18日 02時 28分
国富	39.5	98.0	3.0	0.5	141.0	17.0	18日 08時 06分
青島	38.0	90.0	3.0	0.0	131.0	18.5	18日 08時 56分
赤江	34.5	113.5	2.5	0.0	150.5	15.5	18日 131時 55分
深瀬	37.0	75.0	4.0	0.0	116.0	17.5	18日 07時 46分
串間	36.0	60.0	5.0	0.0	101.0	15.0	18日 09時 37分

ウ. 降水量分布図

平成27年6月17日～20日までの総降水量 (mm)



(2) 被害概況(市町村別・区分別内訳)

6.17～6.20梅雨前線 大雨

ア 被害概況

区分 市町村	施 設 物									
	公共 土木施設	農地及び 農業用施設	営農施設	林地及び 林業用施設	水産施設	教育施設	商工施設	通信施設	電力施設	鉄道施設
宮崎市	6,936									
都城市										
延岡市	809									
日南市	14,020			1,000						
小林市	10,172			1,285						
日向市										
串間市										
西都市	24,598			3,187						
えびの市										
三股町										
高原町										
国富町										
綾町	47,808									
高鍋町										
新富町										
西米良村										
木城町										
川南町										
都農町										
門川町	3,254									
諸塚村									73	
椎葉村	12,032									
美郷町										
高千穂町										
日之影町	24,799									
五ヶ瀬町	2,028									
(県内一円)										

合計	146,456	0	0	5,472	0	0	0	0	73	0
----	---------	---	---	-------	---	---	---	---	----	---

6.17～6.20梅雨前線 大雨

				生産物					合計
都市施設	衛生 関係施設	その他 の施設	小計	農産物・ 樹体	畜産物	水産物	林産物	小計	
			6,936					0	6,936
			0					0	0
			809					0	809
			15,020					0	15,020
			11,457					0	11,457
			0					0	0
			0					0	0
			27,785					0	27,785
			0					0	0
			0					0	0
			0					0	0
			0					0	0
			47,808					0	47,808
			0					0	0
			0					0	0
			0					0	0
			0					0	0
			0					0	0
			0					0	0
			0					0	0
			3,254					0	3,254
			73					0	73
			12,032					0	12,032
			0					0	0
			0					0	0
			24,799					0	24,799
			2,028					0	2,028
			0					0	0
0	0	0	152,001	0	0	0	0	0	152,001

イ 施設物被害
 公共土木施設

被害区分	県工事分																小計	
	河川		海岸		砂防		地すべり		急傾斜		道路		橋梁		港湾		箇所	被害額
市町村名	箇所	被害額	箇所	被害額	箇所	被害額	箇所	被害額	箇所	被害額	箇所	被害額	箇所	被害額	箇所	被害額	箇所	被害額
宮崎市											1	6,936					1	6,936
都城市																	0	0
延岡市																	0	0
日南市											1	7,474					1	7,474
小林市											1	10,172					1	10,172
日向市																	0	0
串間市																	0	0
西都市											2	24,598					2	24,598
えびの市																	0	0
三股町																	0	0
高原町																	0	0
国富町																	0	0
綾町											1	47,808					1	47,808
高鍋町																	0	0
新富町																	0	0
西米良村																	0	0
木城町																	0	0
川南町																	0	0
都農町																	0	0
門川町											1	3,254					1	3,254
諸塚村																	0	0
椎葉村											1	12,032					1	12,032
美郷町																	0	0
高千穂町																	0	0
日之影町											1	20,828					1	20,828
五ヶ瀬町											1	2,028					1	2,028
計	0	0	0	0	0	0	0	0	0	0	10	135,130	0	0	0	0	10	135,130

6.17～6.20梅雨前線 大雨

被害額(単位:千円)

市町村工事分																合 計					
河 川		海 岸		砂 防		地すべり		急傾斜		道 路		橋 梁		港 湾		小 計		箇所	被害額		
箇所	被害額	箇所	被害額	箇所	被害額	箇所	被害額	箇所	被害額	箇所	被害額	箇所	被害額	箇所	被害額	箇所	被害額				
																0	0	1	6,936		
																0	0	0	0		
										1	809					1	809	1	809		
1	1,624									2	4,922					3	6,546	4	14,020		
																0	0	1	10,172		
																0	0	0	0		
																0	0	0	0		
																0	0	2	24,598		
																0	0	0	0		
																0	0	0	0		
																0	0	0	0		
																0	0	0	0		
																0	0	0	0		
																0	0	1	47,808		
																0	0	0	0		
																0	0	0	0		
																0	0	0	0		
																0	0	0	0		
																0	0	0	0		
																0	0	0	0		
																0	0	0	0		
																0	0	1	3,254		
																0	0	0	0		
																0	0	1	12,032		
																0	0	0	0		
																0	0	0	0		
										1	3,971					1	3,971	2	24,799		
																0	0	1	2,028		
1	1,624	0	0	0	0	0	0	0	0	0	0	4	9,702	0	0	0	0	5	11,326	15	146,456

林地及び林業用施設

被害額(単位:千円)

市町村名	林道		治山				林産施設		特用林産施設						合計	
	路面		林地		施設		製材工場		ビニルハウス		人工ほだ場		その他		箇所	被害額
	箇所	被害額	箇所	被害額	箇所	被害額	箇所	被害額	箇所	被害額	箇所	被害額	箇所	被害額		
宮崎市															0	0
都城市															0	0
延岡市															0	0
日南市			1	1,000											1	1,000
小林市	1	1,285													1	1,285
日向市															0	0
串間市															0	0
西都市	1	3,187													1	3,187
えびの市															0	0
三股町															0	0
高原町															0	0
国富町															0	0
綾町															0	0
高鍋町															0	0
新富町															0	0
西米良村															0	0
木城町															0	0
川南町															0	0
都農町															0	0
門川町															0	0
諸塚村															0	0
椎葉村															0	0
美郷町															0	0
高千穂町															0	0
日之影町															0	0
五ヶ瀬町															0	0
計	2	4,472	1	1,000	0	0	0	0	0	0	0	0	0	0	3	5,472

電力施設

被害額(単位:千円)

区分 市町村名	一般電気												合計	
	電柱		配電設備		発電設備		送電設備		充電設備		その他		箇所	被害額
	箇所	被害額	箇所	被害額	箇所	被害額	箇所	被害額	箇所	被害額	箇所	被害額		
宮崎市													0	0
都城市													0	0
延岡市													0	0
日南市													0	0
小林市													0	0
日向市													0	0
串間市													0	0
西都市													0	0
えびの市													0	0
三股町													0	0
高原町													0	0
国富町													0	0
綾町													0	0
高鍋町													0	0
新富町													0	0
西米良村													0	0
木城町													0	0
川南町													0	0
都農町													0	0
門川町													0	0
諸塚村			1	73									1	73
椎葉村													0	0
美郷町													0	0
高千穂町													0	0
日之影町													0	0
五ヶ瀬町													0	0
計	0	0	1	73	0	0	0	0	0	0	0	0	1	73

10 平成 27 年 6 月 17 日から 7 月 23 日にかけての地すべり

(1) 被害概況（市町村別・区分別内訳）

ア 被害概況

イ 施設物被害

(1) 被害概況(市町村別・区分別内訳)

6.17～7.23地すべり

ア 被害概況

区分 市町村	施 設 物									
	公共 土木施設	農地及び 農業用施設	営農施設	林地及び 林業用施設	水産施設	教育施設	商工施設	通信施設	電力施設	鉄道施設
宮崎市										
都城市										
延岡市										
日南市	42,525									
小林市										
日向市										
串間市										
西都市										
えびの市										
三股町										
高原町										
国富町										
綾町										
高鍋町										
新富町										
西米良村										
木城町										
川南町										
都農町										
門川町										
諸塚村										
椎葉村										
美郷町										
高千穂町										
日之影町										
五ヶ瀬町										
(県内一円)										

合計	42,525	0	0	0	0	0	0	0	0	0
----	--------	---	---	---	---	---	---	---	---	---

イ 施設物被害
 公共土木施設

被害区分	県工事分																小計	
	河川		海岸		砂防		地すべり		急傾斜		道路		橋梁		港湾		箇所	被害額
市町村名	箇所	被害額	箇所	被害額	箇所	被害額	箇所	被害額	箇所	被害額	箇所	被害額	箇所	被害額	箇所	被害額	箇所	被害額
宮崎市																	0	0
都城市																	0	0
延岡市																	0	0
日南市																	0	0
小林市																	0	0
日向市																	0	0
串間市																	0	0
西都市																	0	0
えびの市																	0	0
三股町																	0	0
高原町																	0	0
国富町																	0	0
綾町																	0	0
高鍋町																	0	0
新富町																	0	0
西米良村																	0	0
木城町																	0	0
川南町																	0	0
都農町																	0	0
門川町																	0	0
諸塚村																	0	0
椎葉村																	0	0
美郷町																	0	0
高千穂町																	0	0
日之影町																	0	0
五ヶ瀬町																	0	0
計	0	0	0	0	0	0	0	0	0	0	0	0	0	0	0	0	0	0

被害額(単位:千円)

市町村工事分																合 計			
河 川		海 岸		砂 防		地すべり		急傾斜		道 路		橋 梁		港 湾		小 計		合 計	
箇所	被害額	箇所	被害額	箇所	被害額	箇所	被害額	箇所	被害額	箇所	被害額	箇所	被害額	箇所	被害額	箇所	被害額	箇所	被害額
																0	0	0	0
																0	0	0	0
																0	0	0	0
						1	42,525									1	42,525	1	42,525
																0	0	0	0
																0	0	0	0
																0	0	0	0
																0	0	0	0
																0	0	0	0
																0	0	0	0
																0	0	0	0
																0	0	0	0
																0	0	0	0
																0	0	0	0
																0	0	0	0
																0	0	0	0
																0	0	0	0
																0	0	0	0
																0	0	0	0
																0	0	0	0
																0	0	0	0
																0	0	0	0
0	0	0	0	0	0	1	42,525	0	0	0	0	0	0	0	0	1	42,525	1	42,525

11 平成 27 年 6 月 22 日から 28 日にかけての梅雨前線による大雨

- (1) 気象状況
 - ア 気象概況
 - イ 降水量
 - ウ 降水量分布図

- (2) 被害概況（市町村別・区分別内訳）
 - ア 被害概況
 - イ 施設物被害

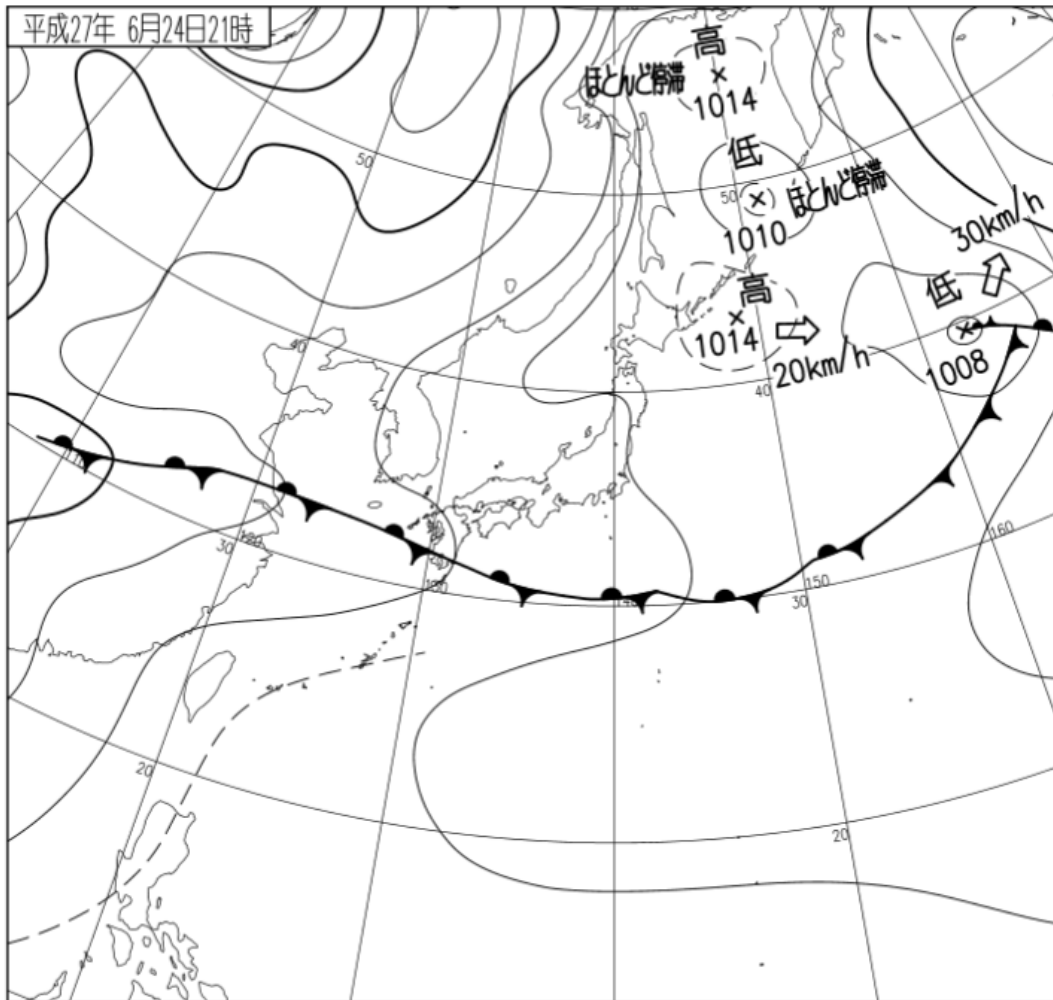
(1) 気象状況

ア. 気象概況（6月22日から28日にかけての梅雨前線の大雨）

東シナ海から九州南部付近にかけて停滞する梅雨前線の活動が活発になり、大気の不
安定な状態が続いた。

このため、宮崎県では総降水量が100mmを超える大雨となったところが多くなり、
深瀬で260.5mm、えびので235.0mm、串間で225.5mm、油津で22
4.5mm、都城で222.5mmを観測した。

(地上天気図)



平成27年6月24日21時

イ. 降水量

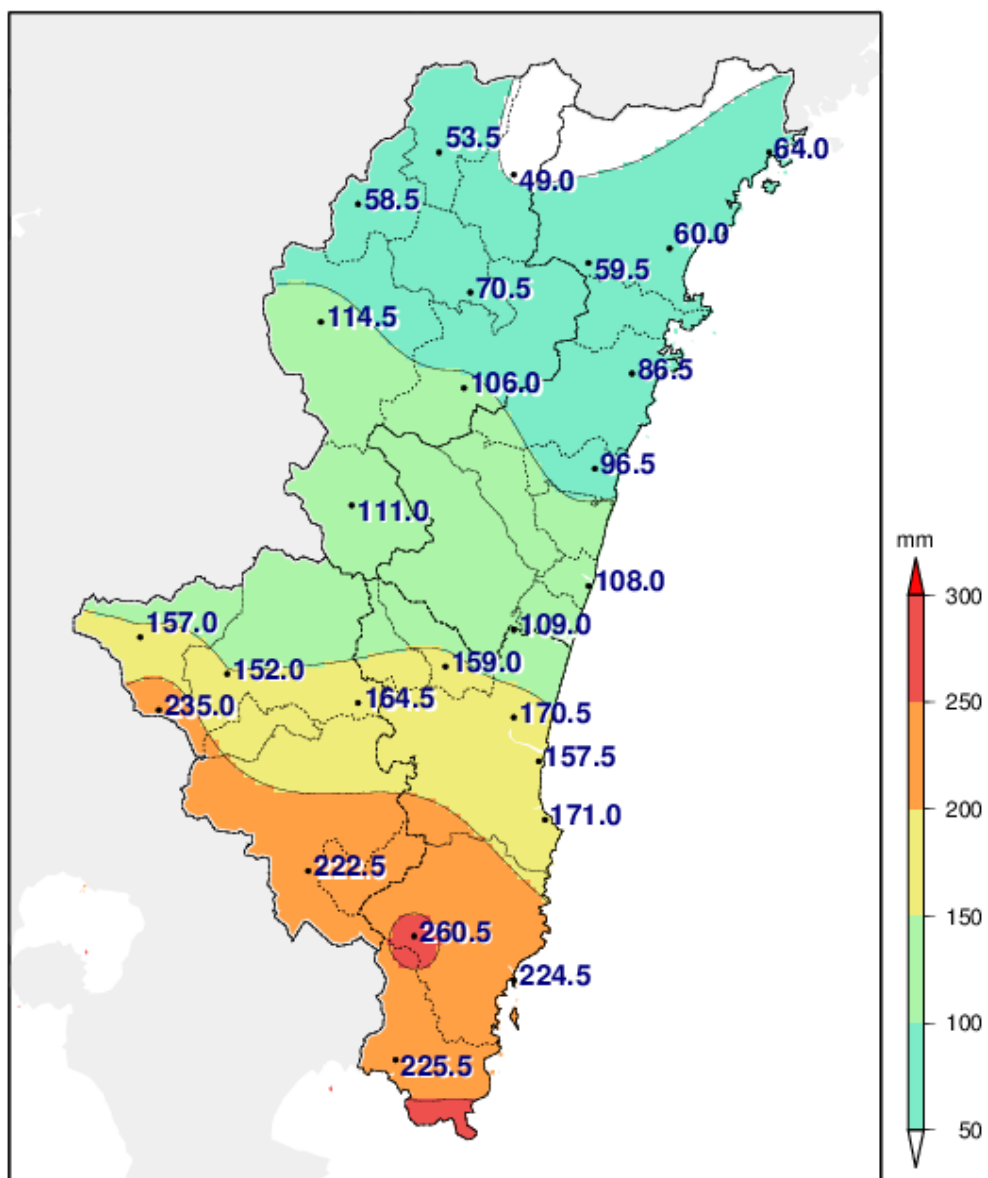
平成27年6月22日～28日

単位mm

観測所名	日降水量							合計	最大1時間降水量	
	22日	23日	24日	25日	26日	27日	28日		降水量	時 分
延岡	2.5	2.0	10.0	30.5	4.5	10.0	0.5	60.0	6.0	26日 00時34分
都城	5.5	32.0	26.0	107.5	8.0	40.0	3.5	222.5	19.5	25日 02時02分
宮崎	4.5	34.5	19.0	79.0	2.0	26.5	5.0	170.5	12.5	25日 00時53分
油津	14.5	25.5	24.0	109.5	3.5	42.5	5.0	224.5	25.0	25日 07時43分
高千穂	2.0	1.5	8.5	16.5	14.0	11.0	0.0	53.5	6.0	26日 10時16分
古江	1.0	0.5	9.5	34.0	10.0	9.0	0.0	64.0	8.0	25日 03時00分
鞍岡	2.5	4.5	13.5	9.0	15.0	13.0	1.0	58.5	7.0	26日 10時06分
日之影	2.0	2.0	7.0	15.5	13.0	9.5	0.0	49.0	6.5	26日 10時23分
諸塚	5.0	7.5	16.5	18.0	12.0	10.0	1.5	70.5	7.0	24日 18時04分
北方	3.0	3.0	12.5	28.0	3.5	8.5	1.0	59.5	5.0	25日 04時14分
椎葉	4.0	12.5	20.5	28.5	39.0	9.5	0.5	114.5	13.5	24日 17時23分
日向	3.0	10.5	10.0	39.5	3.0	19.5	1.0	86.5	8.5	27日 16時52分
神門	5.5	15.5	13.5	24.5	28.0	18.0	1.0	106.0	9.0	27日 16時45分
西米良	4.5	16.0	11.0	49.5	14.0	15.0	1.0	111.0	16.5	25日 06時09分
都農	3.0	8.0	16.0	42.5	1.5	24.0	1.5	96.5	9.5	27日 16時41分
高鍋	2.0	22.5	9.0	42.5	3.5	26.0	2.5	108.0	10.0	25日 07時09分
加久藤	5.0	46.5	9.0	59.0	9.0	16.0	3.5	157.0	19.5	23日 03時48分
西都	4.0	24.5	8.0	45.5	5.0	18.0	4.0	109.0	10.0	23日 04時26分
えびの	9.0	40.5	18.5	92.0	33.0	39.0	3.0	235.0	16.5	25日 00時32分
小林	4.5	34.0	19.0	70.5	2.5	17.5	4.0	152.0	15.5	25日 00時17分
野尻	5.5	41.0	14.0	67.0	9.0	21.5	6.5	164.5	17.0	23日 04時36分
国富	2.5	39.5	15.0	62.5	10.5	20.5	8.5	159.0	15.0	23日 04時31分
青島	4.5	21.0	12.0	93.0	1.5	32.5	6.5	171.0	15.5	25日 21時06分
赤江	3.0	31.0	8.0	79.0	1.5	28.5	6.5	157.5	12.5	27日 16時01分
深瀬	6.5	36.5	23.5	105.5	9.5	73.5	5.5	260.5	31.5	27日 19時30分
串間	7.0	28.5	64.5	86.5	9.0	22.5	7.5	225.5	32.0	24日 09時08分

ウ. 降水量分布図

平成27年6月22日～28日までの総降水量 (mm)



(2) 被害概況(市町村別・区分別内訳)

6.22～6.28梅雨前線 大雨

ア 被害概況

区分 市町村	施 設 物									
	公共 土木施設	農地及び 農業用施設	営農施設	林地及び 林業用施設	水産施設	教育施設	商工施設	通信施設	電力施設	鉄道施設
宮崎市	18,138								329	
都城市										
延岡市										
日南市	59,184									
小林市										
日向市										
串間市	262,867									
西都市										
えびの市									482	
三股町										
高原町										
国富町										
綾町										
高鍋町										
新富町										
西米良村										
木城町										
川南町										
都農町										
門川町										
諸塚村										
椎葉村										
美郷町										
高千穂町										
日之影町										
五ヶ瀬町										
(県内一円)								226		

合計	340,189	0	0	0	0	0	0	226	811	0
----	---------	---	---	---	---	---	---	-----	-----	---

6.22～6.28梅雨前線大雨

				生産物					合計
都市施設	衛生 関係施設	その他 の施設	小計	農産物・ 樹体	畜産物	水産物	林産物	小計	
			18,467					0	18,467
			0					0	0
			0					0	0
			59,184					0	59,184
			0					0	0
			0					0	0
			262,867					0	262,867
			0					0	0
			482					0	482
			0					0	0
			0					0	0
			0					0	0
			0					0	0
			0					0	0
			0					0	0
			0					0	0
			0					0	0
			0					0	0
			0					0	0
			0					0	0
			0					0	0
			0					0	0
			0					0	0
			0					0	0
			0					0	0
			0					0	0
			0					0	0
			0					0	0
			226					0	226
0	0	0	341,226	0	0	0	0	0	341,226

イ 施設物被害
 公共土木施設

被害区分	県工事分																小計		
	河川		海岸		砂防		地すべり		急傾斜		道路		橋梁		港湾		箇所	被害額	
市町村名	箇所	被害額	箇所	被害額	箇所	被害額	箇所	被害額	箇所	被害額	箇所	被害額	箇所	被害額	箇所	被害額	箇所	被害額	
宮崎市											1	18,138					1	18,138	
都城市																	0	0	
延岡市																	0	0	
日南市									1	57,746							1	57,746	
小林市																	0	0	
日向市																	0	0	
串間市												1	262,867				1	262,867	
西都市																	0	0	
えびの市																	0	0	
三股町																	0	0	
高原町																	0	0	
国富町																	0	0	
綾町																	0	0	
高鍋町																	0	0	
新富町																	0	0	
西米良村																	0	0	
木城町																	0	0	
川南町																	0	0	
都農町																	0	0	
門川町																	0	0	
諸塚村																	0	0	
椎葉村																	0	0	
美郷町																	0	0	
高千穂町																	0	0	
日之影町																	0	0	
五ヶ瀬町																	0	0	
計	0	0	0	0	0	0	0	0	0	1	57,746	2	281,005	0	0	0	0	3	338,751

通信施設

区分 事業所名	電話部門						合計 被害額 (千円)
	電柱 (本)	SD ワイヤー (m)	市内 ケーブル (m)	引込線 (件)	屋内線 (件)	電話機 端末機器 (個)	
宮崎				1			54
都城							
延岡							
日南							
小林							
日向							
高鍋	1						172
計	1	0	0	1	0	0	226

電力施設

被害額(単位:千円)

区分 市町村名	一般電気												合計	
	電柱		配電設備		発電設備		送電設備		充電設備		その他		箇所	被害額
	箇所	被害額	箇所	被害額	箇所	被害額	箇所	被害額	箇所	被害額	箇所	被害額		
宮崎市			1	329									1	329
都城市													0	0
延岡市													0	0
日南市			1	1									1	1
小林市													0	0
日向市													0	0
串間市													0	0
西都市													0	0
えびの市			1	482									1	482
三股町													0	0
高原町													0	0
国富町													0	0
綾町													0	0
高鍋町													0	0
新富町													0	0
西米良村													0	0
木城町													0	0
川南町													0	0
都農町													0	0
門川町													0	0
諸塚村													0	0
椎葉村													0	0
美郷町													0	0
高千穂町													0	0
日之影町													0	0
五ヶ瀬町													0	0
計	0	0	3	812	0	0	0	0	0	0	0	0	3	812

12 平成 27 年 6 月 30 日から 7 月 3 日にかけての梅雨前線による大雨

- (1) 気象状況
 - ア 気象概況
 - イ 降水量
 - ウ 降水量分布図

- (2) 被害概況（市町村別・区分別内訳）
 - ア 被害概況
 - イ 施設物被害

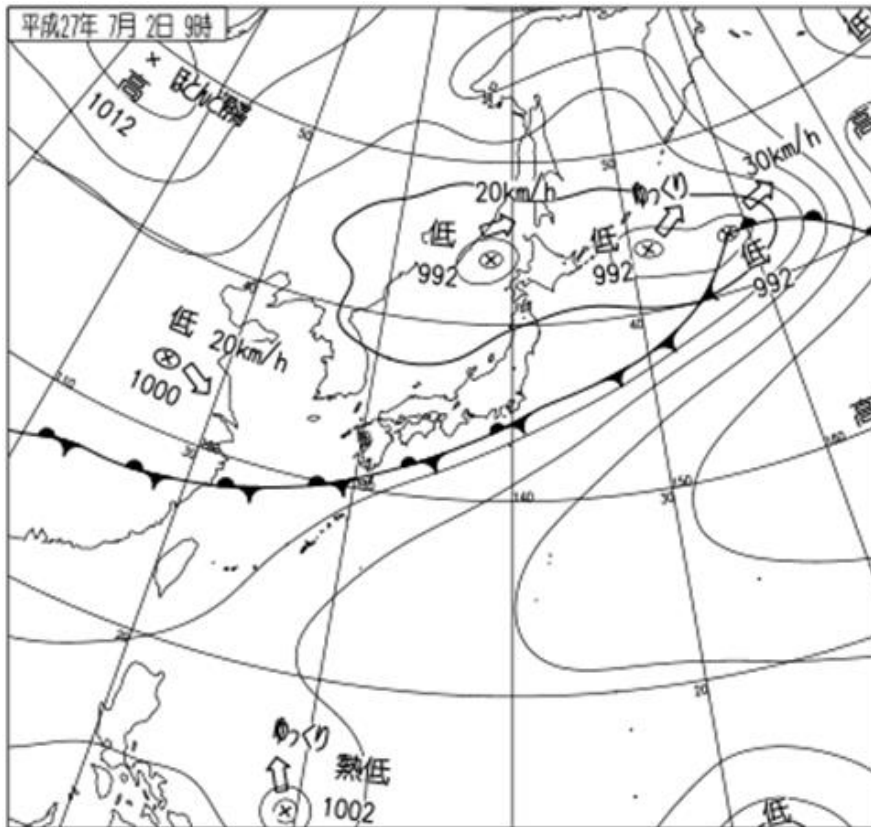
(1) 気象状況

ア. 気象概況（6月30日から7月3日にかけての梅雨前線による大雨）

九州南部付近に停滞した梅雨前線の活動が活発となった。

このため、宮崎県の南部山沿いでは総降水量が200mmを超える大雨となり、えびのでは257.0mmを観測した。2日の日降水量は、えびので103.5mm、国富で102.0mm、都城で101.5mmを観測した。

(地上天気図)



平成27年7月2日09時

イ. 降水量

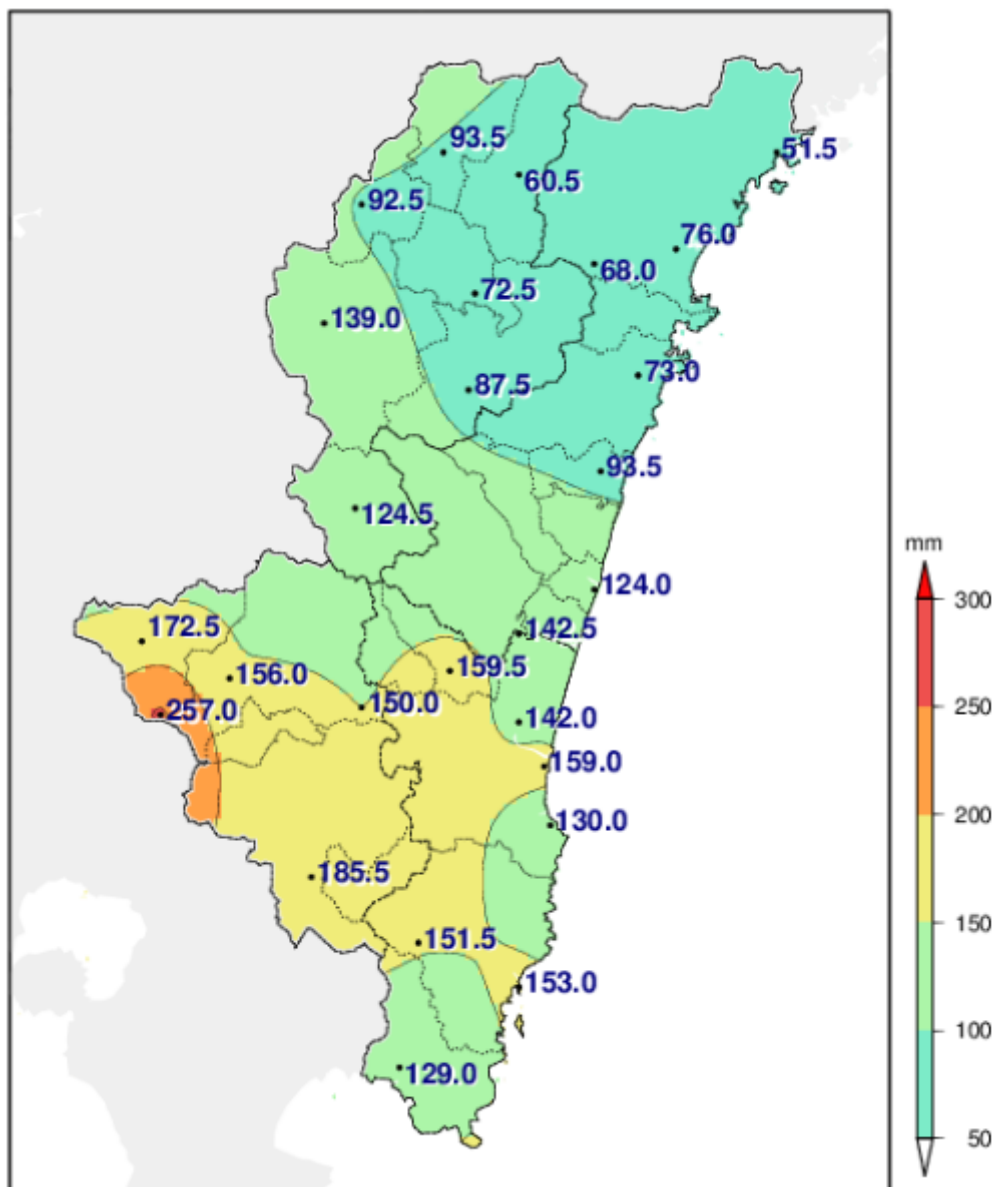
平成27年6月30日～7月3日

単位mm

観測所名	日降水量				合計	最大1時間降水量	
	30日	1日	2日	3日		降水量	時 分
延岡	39.5	11.5	21.0	4.0	76.0	9.5	30日 13時08分
都城	52.5	29.0	101.5	2.5	185.5	18.5	2日 15時36分
宮崎	33.0	13.5	91.5	4.0	142.0	18.0	2日 18時21分
油津	49.0	15.0	66.0	23.0	153.0	17.5	3日 4時01分
高千穂	47.0	41.5	3.0	2.0	93.5	10.5	30日 15時32分
古江	25.0	10.5	12.5	3.5	51.5	6.0	30日 13時58分
鞍岡	32.0	56.5	3.0	1.0	92.5	13.0	1日 7時08分
日之影	28.5	26.0	4.5	1.5	60.5	8.0	30日 14時43分
諸塚	32.0	24.0	13.0	3.5	72.5	9.0	30日 12時30分
北方	33.5	14.0	17.5	3.0	68.0	8.0	30日 12時53分
椎葉	61.0	62.5	11.5	4.0	139.0	14.5	1日 4時06分
日向	25.0	12.5	33.5	2.0	73.0	8.0	2日 23時36分
神門	33.0	24.5	28.0	2.0	87.5	8.5	30日 12時00分
西米良	33.5	39.0	50.0	2.0	124.5	11.5	1日 9時18分
都農	24.5	10.0	57.0	2.0	93.5	10.0	2日 15時27分
高鍋	26.5	7.5	86.5	3.5	124.0	17.5	2日 20時31分
加久藤	54.0	52.5	65.0	1.0	172.5	14.5	1日 7時42分
西都	30.5	11.0	97.5	3.5	142.5	25.5	2日 20時22分
えびの	76.0	73.0	103.5	4.5	257.0	18.0	1日 7時22分
小林	41.0	35.5	77.0	2.5	156.0	14.0	2日 18時32分
野尻	33.5	17.5	95.0	4.0	150.0	16.5	2日 20時03分
国富	34.5	19.0	102.0	4.0	159.5	22.0	2日 20時08分
青島	36.0	14.0	77.0	3.0	130.0	14.0	2日 15時42分
赤江	62.0	6.5	86.5	4.0	159.0	31.0	30日 22時39分
深瀬	46.5	28.5	68.5	8.0	151.5	12.0	2日 15時28分
串間	29.5	32.5	59.0	8.0	129.0	11.0	1日 9時16分

ウ. 降水量分布図

平成27年6月30日～7月3日までの総降水量 (mm)



(2) 被害概況(市町村別・区分別内訳)

6.30～7.3梅雨前線 大雨

ア 被害概況

区分 市町村	施 設 物									
	公共 土木施設	農地及び 農業用施設	営農施設	林地及び 林業用施設	水産施設	教育施設	商工施設	通信施設	電力施設	鉄道施設
宮崎市	2,125									
都城市		3,343								
延岡市										
日南市										
小林市										
日向市										
串間市										
西都市										
えびの市										
三股町										
高原町										
国富町										
綾町										
高鍋町										
新富町										
西米良村										
木城町										
川南町										
都農町										
門川町										
諸塚村										
椎葉村	158,700									
美郷町										
高千穂町										
日之影町										
五ヶ瀬町										
(県内一円)										
合計	160,825	3,343	0	0	0	0	0	0	0	0

6.30 ~ 7.3梅雨前線 大雨

都市施設	衛生 関係施設	その他 の施設	小 計	生 産 物					合 計
				農産物・ 樹体	畜産物	水産物	林産物	小 計	
			2,125					0	2,125
			3,343					0	3,343
			0					0	0
			0					0	0
			0					0	0
			0					0	0
			0					0	0
			0					0	0
			0					0	0
			0					0	0
			0					0	0
			0					0	0
			0					0	0
			0					0	0
			0					0	0
			0					0	0
			0					0	0
			0					0	0
			0					0	0
			0					0	0
			0					0	0
			158,700					0	158,700
			0					0	0
			0					0	0
			0					0	0
			0					0	0
			0					0	0
			0					0	0
			0					0	0
			0					0	0
			0					0	0
			0					0	0
			0					0	0
0	0	0	164,168	0	0	0	0	0	164,168

イ 施設物被害
 公共土木施設

被害区分	県工事分																小計	
	河川		海岸		砂防		地すべり		急傾斜		道路		橋梁		港湾		箇所	被害額
市町村名	箇所	被害額	箇所	被害額	箇所	被害額	箇所	被害額	箇所	被害額	箇所	被害額	箇所	被害額	箇所	被害額	箇所	被害額
宮崎市																	0	0
都城市																	0	0
延岡市																	0	0
日南市																	0	0
小林市																	0	0
日向市																	0	0
串間市																	0	0
西都市																	0	0
えびの市																	0	0
三股町																	0	0
高原町																	0	0
国富町																	0	0
綾町																	0	0
高鍋町																	0	0
新富町																	0	0
西米良村																	0	0
木城町																	0	0
川南町																	0	0
都農町																	0	0
門川町																	0	0
諸塚村																	0	0
椎葉村																	0	0
美郷町																	0	0
高千穂町																	0	0
日之影町																	0	0
五ヶ瀬町																	0	0
計	0	0	0	0	0	0	0	0	0	0	0	0	0	0	0	0	0	0

被害額(単位:千円)

市町村工事分																合 計					
河 川		海 岸		砂 防		地すべり		急傾斜		道 路		橋 梁		港 湾		小 計		合 計			
箇所	被害額	箇所	被害額	箇所	被害額	箇所	被害額	箇所	被害額	箇所	被害額	箇所	被害額	箇所	被害額	箇所	被害額	箇所	被害額	箇所	被害額
										1	2,125					1	2,125	1	2,125		
																0	0	0	0		
																0	0	0	0		
																0	0	0	0		
																0	0	0	0		
																0	0	0	0		
																0	0	0	0		
																0	0	0	0		
																0	0	0	0		
																0	0	0	0		
																0	0	0	0		
																0	0	0	0		
																0	0	0	0		
																0	0	0	0		
																0	0	0	0		
																0	0	0	0		
																0	0	0	0		
																0	0	0	0		
																0	0	0	0		
																0	0	0	0		
																0	0	0	0		
																0	0	0	0		
																0	0	0	0		
0	0	0	0	0	0	0	0	0	0	0	0	5	160,825	0	0	0	0	5	160,825	5	160,825

農地及び農業用施設

市町村名	農地						農業用施設					
	田		畑		小計		ため池		頭首工		水路	
	箇所	被害額	箇所	被害額	箇所	被害額	箇所	被害額	箇所	被害額	箇所	被害額
宮崎市					0	0						
都城市			1	2,489	1	2,489					1	854
延岡市					0	0						
日南市					0	0						
小林市					0	0						
日向市					0	0						
串間市					0	0						
西都市					0	0						
えびの市					0	0						
三股町					0	0						
高原町					0	0						
国富町					0	0						
綾町					0	0						
高鍋町					0	0						
新富町					0	0						
西米良村					0	0						
木城町					0	0						
川南町					0	0						
都農町					0	0						
門川町					0	0						
諸塚村					0	0						
椎葉村					0	0						
美郷町					0	0						
高千穂町					0	0						
日之影町					0	0						
五ヶ瀬町					0	0						
計	0	0	1	2,489	1	2,489	0	0	0	0	1	854

6.30 ~ 7.3梅雨前線 大雨

被害額(単位:千円)

農 業 用 施 設										その他		合計	
道 路		橋 梁		農地保全		揚水機		小 計		箇所	被害額	箇所	被害額
箇所	被害額	箇所	被害額	箇所	被害額	箇所	被害額	箇所	被害額				
								0	0			0	0
								1	854			2	3,343
								0	0			0	0
								0	0			0	0
								0	0			0	0
								0	0			0	0
								0	0			0	0
								0	0			0	0
								0	0			0	0
								0	0			0	0
								0	0			0	0
								0	0			0	0
								0	0			0	0
								0	0			0	0
								0	0			0	0
								0	0			0	0
								0	0			0	0
								0	0			0	0
								0	0			0	0
								0	0			0	0
								0	0			0	0
								0	0			0	0
								0	0			0	0
								0	0			0	0
								0	0			0	0
								0	0			0	0
								0	0			0	0
0	0	0	0	0	0	0	0	1	854			2	3,343

13 平成 27 年 7 月 4 日から 7 日にかけての梅雨前線による大雨

- (1) 気象状況
 - ア 気象概況
 - イ 降水量
 - ウ 降水量分布図

- (2) 被害概況（市町村別・区分別内訳）
 - ア 被害概況
 - イ 施設物被害

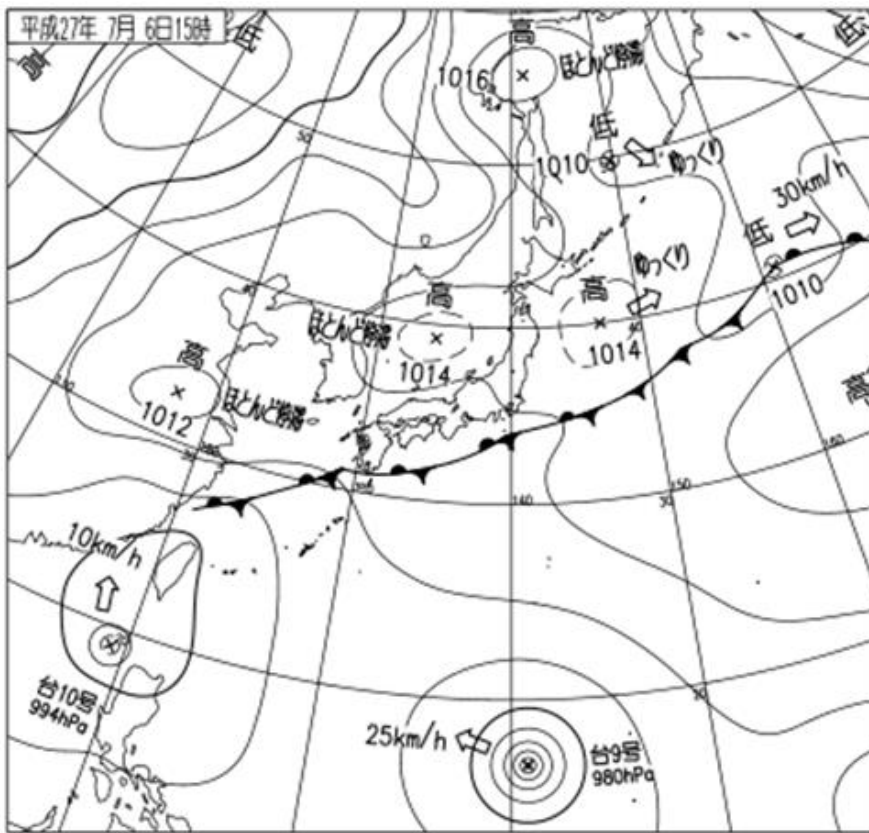
(1) 気象状況

ア. 気象概況（7月4日から7日にかけての梅雨前線による大雨）

九州南部付近に停滞した梅雨前線の活動が活発となった。

このため、宮崎県の南部を中心に総降水量が100mmを超える雨となり、赤江で144.5mm、深瀬で144.0mm、都城で140.5mmを観測した。

(地上天気図)



平成27年7月6日15時

イ. 降水量

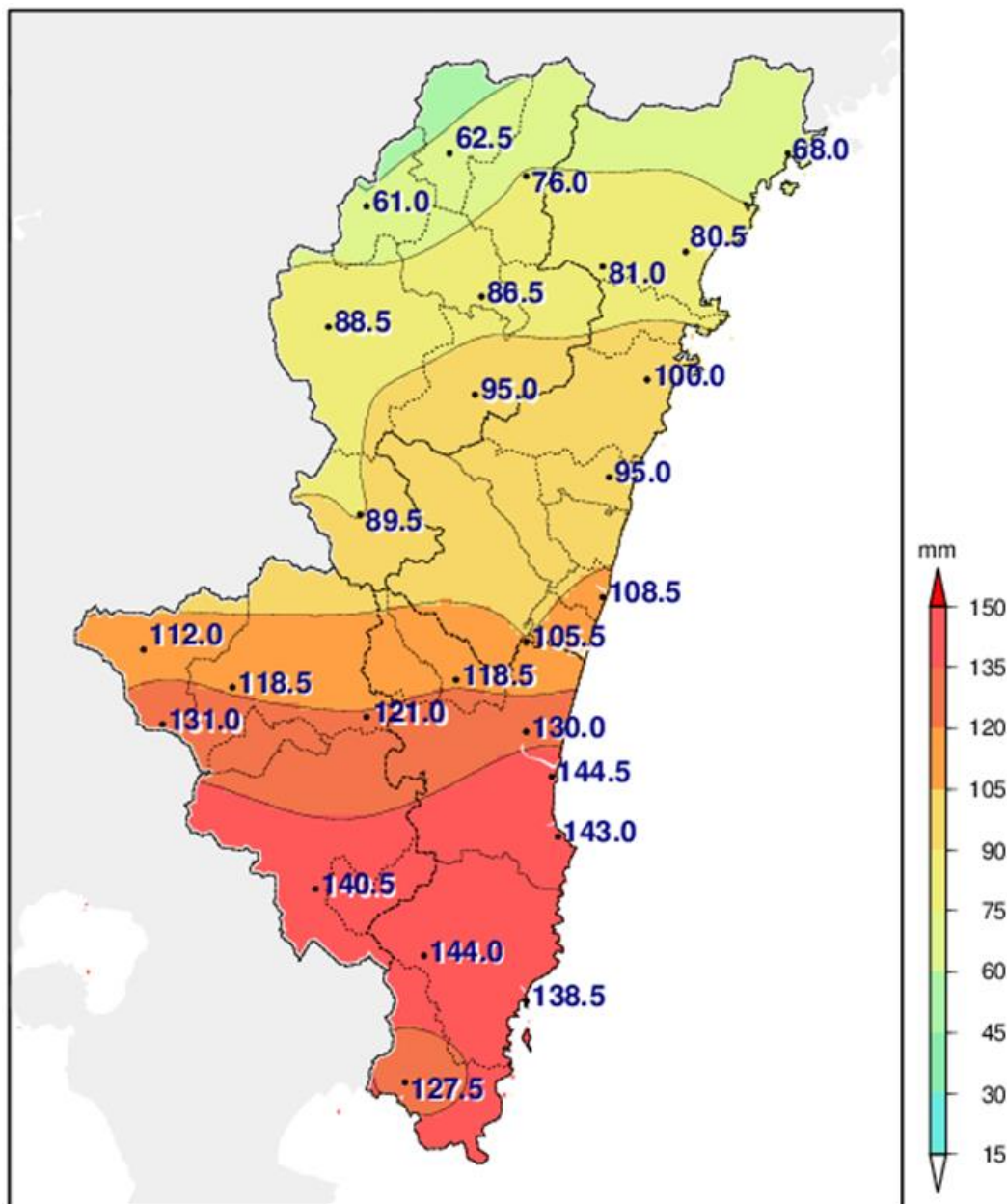
平成27年7月4日～7月7日

単位mm

観測所名	日降水量				合計	最大1時間降水量	
	4日	5日	6日	7日		降水量	時 分
延岡	37.5	18.0	21.0	4.0	80.5	9.5	4日16時18分
都城	44.0	20.5	76.0	0.0	140.5	18.5	6日7時21分
宮崎	53.5	22.0	52.0	2.5	130.0	18.0	6日8時14分
油津	63.5	9.5	65.5	0.0	138.5	17.5	6日5時42分
高千穂	27.0	9.5	24.0	2.0	62.5	10.5	6日17時19分
古江	33.0	15.0	17.0	3.0	68.0	6.0	4日16時37分
鞍岡	27.0	13.5	19.5	1.0	61.0	13.0	6日17時23分
日之影	33.5	13.0	27.5	2.0	76.0	8.0	6日18時01分
諸塚	43.5	18.0	23.0	2.0	86.5	9.0	6日22時09分
北方	37.5	17.5	22.5	3.5	81.0	8.0	4日16時34分
椎葉	37.5	21.0	28.0	2.0	88.5	14.5	6日21時49分
日向	41.5	28.5	24.0	6.0	100.0	8.0	4日16時54分
神門	44.0	26.0	23.0	2.0	95.0	8.5	4日16時38分
西米良	36.0	28.5	24.5	0.5	89.5	11.5	5日2時58分
都農	37.5	27.5	27.5	2.5	95.0	10.0	5日3時07分
高鍋	43.0	24.0	35.5	6.0	108.5	17.5	6日8時43分
加久藤	41.0	29.5	41.5	0.0	112.0	14.5	6日17時00分
西都	41.5	23.5	37.5	3.0	105.5	25.5	6日8時26分
えびの	48.5	34.0	48.5	0.0	131.0	18.0	6日17時09分
小林	39.5	35.5	42.5	1.0	118.5	14.0	6日8時06分
野尻	49.0	29.5	42.5	0.0	121.0	16.5	6日8時14分
国富	46.0	25.5	45.0	2.0	118.5	22.0	6日8時10分
青島	66.5	21.5	53.0	2.0	143.0	14.0	6日7時28分
赤江	60.0	19.0	63.5	2.0	144.5	31.0	6日8時09分
深瀬	56.0	17.0	71.0	0.0	144.0	12.0	6日6時55分
串間	57.5	6.5	63.5	0.0	127.5	11.0	6日5時34分

ウ. 降水量分布図

平成27年7月4日～7月7日までの総降水量 (mm)



(2) 被害概況(市町村別・区分別内訳)

7.4～7.7梅雨前線 大雨

ア 被害概況

区分 市町村	施 設 物									
	公共 土木施設	農地及び 農業用施設	営農施設	林地及び 林業用施設	水産施設	教育施設	商工施設	通信施設	電力施設	鉄道施設
宮崎市	4,034									
都城市	0									
延岡市	0									
日南市	0									
小林市	0									
日向市	0									
串間市	0									
西都市	0									
えびの市	0									
三股町	0									
高原町	0									
国富町	0									
綾町	0									
高鍋町	0									
新富町	0									
西米良村	0									
木城町	0									
川南町	0									
都農町	0									
門川町	0									
諸塚村	0									
椎葉村	0									
美郷町	0									
高千穂町	0									
日之影町	0									
五ヶ瀬町	0									
(県内一円)										

合計	4,034	0	0	0	0	0	0	0	0	0
----	-------	---	---	---	---	---	---	---	---	---

				生 産 物					合 計
都市施設	衛生 関係施設	その他 の施設	小 計	農産物・ 樹体	畜産物	水産物	林産物	小 計	
			4,034					0	4,034
			0					0	0
			0					0	0
			0					0	0
			0					0	0
			0					0	0
			0					0	0
			0					0	0
			0					0	0
			0					0	0
			0					0	0
			0					0	0
			0					0	0
			0					0	0
			0					0	0
			0					0	0
			0					0	0
			0					0	0
			0					0	0
			0					0	0
			0					0	0
			0					0	0
			0					0	0
			0					0	0
			0					0	0
			0					0	0
			0					0	0
			0					0	0
			0					0	0
			0					0	0
0	0	0	4,034	0	0	0	0	0	4,034

イ 施設物被害
 公共土木施設

被害区分	県工事分																小計	
	河川		海岸		砂防		地すべり		急傾斜		道路		橋梁		港湾		箇所	被害額
市町村名	箇所	被害額	箇所	被害額	箇所	被害額	箇所	被害額	箇所	被害額	箇所	被害額	箇所	被害額	箇所	被害額	箇所	被害額
宮崎市																	0	0
都城市																	0	0
延岡市																	0	0
日南市																	0	0
小林市																	0	0
日向市																	0	0
串間市																	0	0
西都市																	0	0
えびの市																	0	0
三股町																	0	0
高原町																	0	0
国富町																	0	0
綾町																	0	0
高鍋町																	0	0
新富町																	0	0
西米良村																	0	0
木城町																	0	0
川南町																	0	0
都農町																	0	0
門川町																	0	0
諸塚村																	0	0
椎葉村																	0	0
美郷町																	0	0
高千穂町																	0	0
日之影町																	0	0
五ヶ瀬町																	0	0
計	0	0	0	0	0	0	0	0	0	0	0	0	0	0	0	0	0	0

7.4 ~ 7.7梅雨前線 大雨

被害額(単位:千円)

市町村工事分																合 計				
河 川		海 岸		砂 防		地すべり		急傾斜		道 路		橋 梁		港 湾		小 計		箇所	被害額	
箇所	被害額	箇所	被害額	箇所	被害額	箇所	被害額	箇所	被害額	箇所	被害額	箇所	被害額	箇所	被害額	箇所	被害額			
										1	4,034					1	4,034	1	4,034	
																0	0	0	0	
																0	0	0	0	
																0	0	0	0	
																0	0	0	0	
																0	0	0	0	
																0	0	0	0	
																0	0	0	0	
																0	0	0	0	
																0	0	0	0	
																0	0	0	0	
																0	0	0	0	
																0	0	0	0	
																0	0	0	0	
																0	0	0	0	
																0	0	0	0	
																0	0	0	0	
																0	0	0	0	
																0	0	0	0	
																0	0	0	0	
																0	0	0	0	
																0	0	0	0	
																0	0	0	0	
																0	0	0	0	
0	0	0	0	0	0	0	0	0	0	0	1	4,034	0	0	0	0	1	4,034	1	4,034

14 平成 27 年 7 月 11 日から 14 日にかけての台風第 9 号接近による大雨

- (1) 気象状況
 - ア 気象概況
 - イ 降水量
 - ウ 最大風速・最大瞬間風速
 - エ 降水量分布図

- (2) 被害状況（市町村別・区分別内訳）
 - ア 被害概況
 - イ 施設物被害

(1) 気象状況

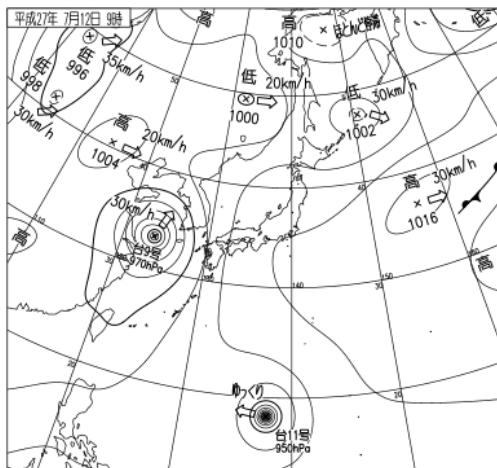
ア. 気象概況（7月11日から14日にかけての台風第9号接近による大雨）

台風第9号

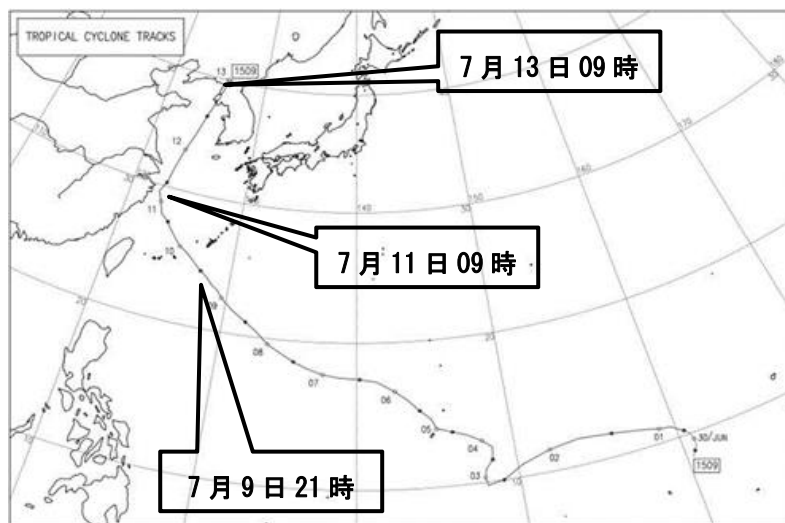
6月30日21時にマーシャル諸島の南西で発生した台風第9号は、海面水温の高い海域を発達しながら西に進み、7月9日21時には大型で非常に強い勢力となって先島諸島を通過した。その後東シナ海を北上し、7月13日09時に朝鮮半島で温帯低気圧となった。

この台風により、宮崎県の山沿いを中心に総降水量が200mmを越す大雨となり、神門で297.0mm、諸塚で233.0mm、えびので209.0mm、日之影で208.5mmを観測した。

地上天気図



平成27年7月12日09時



台風第9号経路図

イ. 降水量

平成27年7月11日～14日

単位mm

観測所名	日降水量				合計	最大1時間降水量	
	11日	12日	13日	14日		降水量	日時分
延岡	36.0	8.0	10.5	0.0	54.5	16.0	11日14時33分
都城	21.5	1.5	41.5	0.0	64.5	20.5	13日03時40分
宮崎	13.5	6.5	60.5	0.0	80.5	35.5	13日07時37分
油津	15.0	0.0	0.0	0.0	15.0	9.0	11日01時40分
高千穂	75.0	39.0	26.5	1.5	142.0	26.0	11日14時07分
古江	8.5	4.0	11.5	0.0	24.0	6.0	13日12時01分
鞍岡	56.5	3.5	35.0	1.5	96.5	16.0	11日13時23分
日之影	87.5	97.0	18.5	5.5	208.5	25.0	11日16時30分
諸塚	108.5	90.5	17.0	17.0	233.0	39.5	11日13時12分
北方	36.0	76.5	7.5	36.0	156.0	35.5	14日15時26分
椎葉	84.0	3.5	69.5	0.5	157.5	14.0	11日19時29分
日向	18.0	2.5	24.5	0.0	45.0	11.0	13日10時33分
神門	75.5	198.0	20.0	3.5	297.0	58.0	12日05時01分
西米良	143.5	7.0	42.5	4.0	197.0	28.0	11日18時21分
都農	19.0	1.0	45.5	0.0	65.5	22.0	13日15時42分
高鍋	18.0	0.0	62.5	0.0	80.5	31.0	13日08時14分
加久藤	27.0	4.5	83.5	1.0	116.0	17.5	11日02時41分
西都	16.5	7.0	41.5	0.0	65.0	23.0	13日15時20分
えびの	31.0	16.5	156.0	5.5	209.0	23.5	13日09時36分
小林	27.0	1.0	40.5	30.0	98.5	23.5	14日17時18分
野尻	76.5	1.5	31.5	0.0	109.5	13.5	11日01時28分
国富	37.5	70.0	11.5	0.0	119.0	44.0	12日09時11分
青島	17.5	0.5	1.0	0.0	19.0	11.0	11日02時48分
赤江	11.5	0.5	3.5	0.0	15.5	7.5	11日03時00分
深瀬	56.5	8.0	64.0	2.0	130.5	46.0	13日06時54分
串間	15.0	0.0	0.0	0.0	15.0	7.5	11日01時03分

ウ. 最大風速・最大瞬間風速

平成27年7月11日～14日

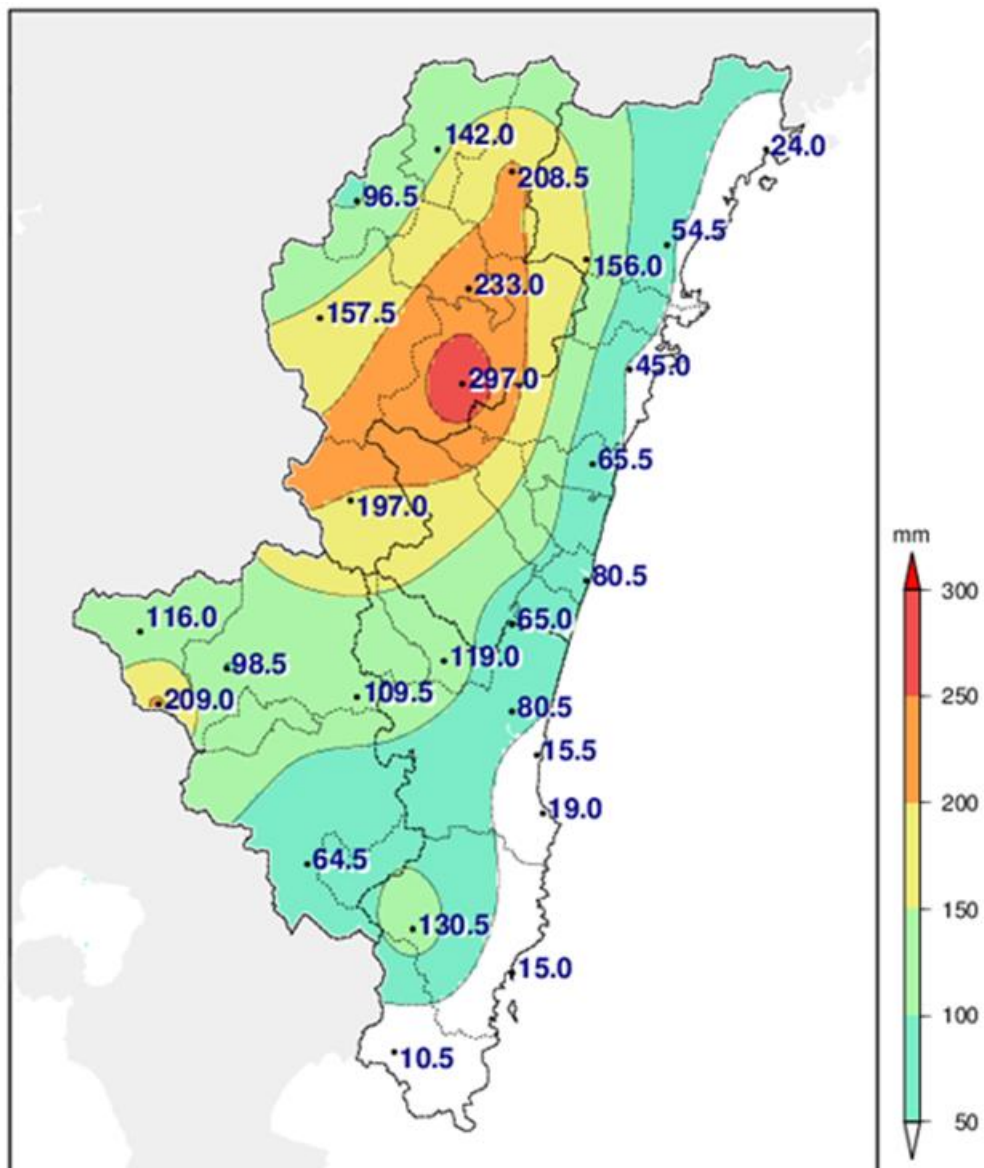
観測所名	最大風速 (m/s)			最大瞬間風速 (m/s)		
	風速	風向	起 時	風速	風向	起 時
延岡	8.3	南	13日2時00分	15.1	南	12日13時56分
都城	7.3	南	12日17時36分	14.1	南	12日12時08分
宮崎	7.5	西	13日11時20分	11.8	南南東	12日8時41分
油津	6.3	南	13日2時02分	11.3	南南西	13日1時54分
高千穂	4.0	南南東	11日12時33分	9.7	南東	11日19時10分
古江	8.5	南南東	12日21時15分	15.9	南	13日0時59分
鞍岡	5.3	南西	12日11時18分	14.9	南南西	12日18時33分
日向	4.5	東南東	12日4時38分	13.6	南東	12日4時29分
神門	3.6	南南東	14日13時09分	7.8	南南東	14日13時05分
西米良	6.3	西南西	14日14時45分	10.4	西	14日14時37分
高鍋	7.4	南	13日4時24分	11.8	南	13日3時22分
加久藤	5.4	南西	13日9時04分	10.6	南南西	13日8時45分
西都	6.8	南東	12日9時07分	11.9	南南東	12日9時45分
小林	7.2	南	11日2時09分	12.7	南南東	12日11時43分
青島	5.2	南東	12日9時04分	11.1	南南東	12日10時02分
赤江	8.9)	南南東)	13日03時02分)	11.3)	南南東)	13日03時09分)
串間	5.6	北東	11日8時24分	10.9	南南東	12日13時24分

記号の説明

- ①) は、準正常値 統計を求める資料が80%以上ある場合
 ②] は、資料不足値 統計を求める資料が80%未満の場合

エ. 降水量分布図

平成27年7月11日～14日までの総降水量 (mm)



(2) 被害概況(市町村別・区分別内訳)

7.11～7.14大雨

ア 被害概況

区分 市町村	施 設 物									
	公共 土木施設	農地及び 農業用施設	営農施設	林地及び 林業用施設	水産施設	教育施設	商工施設	通信施設	電力施設	鉄道施設
宮崎市									0	
都城市										
延岡市	31,173									
日南市										
小林市										
日向市				4,000						
串間市										
西都市										
えびの市										
三股町										
高原町										
国富町		5,434								
綾町										
高鍋町										
新富町										
西米良村	4,634									
木城町		1,723		1,458						
川南町										
都農町										
門川町										
諸塚村	9,752	2,868	0	21,801						
椎葉村				1,660						
美郷町	15,314		792	21,333					98	
高千穂町										
日之影町	11,757	3,533	0	20,322						
五ヶ瀬町										
(県内一円)								150		
合計	72,630	13,558	792	70,574	0	0	0	150	98	0

				生産物					合計
都市施設	衛生 関係施設	その他 の施設	小計	農産物・ 樹体	畜産物	水産物	林産物	小計	
			0					0	0
			0					0	0
			31,173					0	31,173
			0					0	0
			0					0	0
			4,000					0	4,000
			0					0	0
			0					0	0
			0					0	0
			0					0	0
			5,434					0	5,434
			0					0	0
			0					0	0
			0					0	0
			4,634					0	4,634
			3,181					0	3,181
			0					0	0
			0					0	0
			0					0	0
			34,421					0	34,421
			1,660					0	1,660
			37,537					0	37,537
			0					0	0
			35,612					0	35,612
			0					0	0
			150					0	150
0	0	0	157,802	0	0	0	0	0	157,802

イ 施設物被害
 公共土木施設

被害区分	県工事分																小計	
	河川		海岸		砂防		地すべり		急傾斜		道路		橋梁		港湾		箇所	被害額
市町村名	箇所	被害額	箇所	被害額	箇所	被害額	箇所	被害額	箇所	被害額	箇所	被害額	箇所	被害額	箇所	被害額	箇所	被害額
宮崎市																	0	0
都城市																	0	0
延岡市	1	18,598									1	2,385					2	20,983
日南市																	0	0
小林市																	0	0
日向市																	0	0
串間市																	0	0
西都市																	0	0
えびの市																	0	0
三股町																	0	0
高原町																	0	0
国富町																	0	0
綾町																	0	0
高鍋町																	0	0
新富町																	0	0
西米良村											1	4,634					1	4,634
木城町																	0	0
川南町																	0	0
都農町																	0	0
門川町																	0	0
諸塚村																	0	0
椎葉村																	0	0
美郷町																	0	0
高千穂町																	0	0
日之影町											1	7,945					1	7,945
五ヶ瀬町																	0	0
計	1	18,598	0	0	0	0	0	0	0	0	3	14,964	0	0	0	0	4	33,562

7.11～7.14大雨

被害額(単位:千円)

市町村工事分																合 計			
河 川		海 岸		砂 防		地すべり		急傾斜		道 路		橋 梁		港 湾		小 計		合 計	
箇所	被害額	箇所	被害額	箇所	被害額	箇所	被害額	箇所	被害額	箇所	被害額	箇所	被害額	箇所	被害額	箇所	被害額	箇所	被害額
																0	0	0	0
																0	0	0	0
										3	10,190					3	10,190	5	31,173
																0	0	0	0
																0	0	0	0
																0	0	0	0
																0	0	0	0
																0	0	0	0
																0	0	0	0
																0	0	0	0
																0	0	0	0
																0	0	0	0
																0	0	0	0
																0	0	0	0
																0	0	0	0
																0	0	0	0
																0	0	0	0
																0	0	1	4,634
																0	0	0	0
																0	0	0	0
																0	0	0	0
																0	0	0	0
																0	0	0	0
																0	0	0	0
																0	0	0	0
																0	0	0	0
										3	9,752					3	9,752	3	9,752
																0	0	0	0
																0	0	0	0
										6	15,314					6	15,314	6	15,314
																0	0	0	0
																0	0	0	0
																0	0	0	0
										1	3,812					1	3,812	2	11,757
																0	0	0	0
0	0	0	0	0	0	0	0	0	0	0	0	0	0	0	0	13	39,068	0	0
																13	39,068	17	72,630

農地及び農業用施設

市町村名	農地						農業用施設					
	田		畑		小計		ため池		頭首工		水路	
	箇所	被害額	箇所	被害額	箇所	被害額	箇所	被害額	箇所	被害額	箇所	被害額
宮崎市					0	0						
都城市					0	0						
延岡市					0	0						
日南市					0	0						
小林市					0	0						
日向市					0	0						
串間市					0	0						
西都市					0	0						
えびの市					0	0						
三股町					0	0						
高原町					0	0						
国富町	1	545			1	545					1	2,855
綾町					0	0						
高鍋町					0	0						
新富町					0	0						
西米良村					0	0						
木城町					0	0					1	1,723
川南町					0	0						
都農町					0	0						
門川町					0	0						
諸塚村	2	2,868			2	2,868						
椎葉村					0	0						
美郷町					0	0						
高千穂町					0	0						
日之影町	3	3,533			3	3,533						
五ヶ瀬町					0	0						
計	6	6,946	0	0	6	6,946	0	0	0	0	2	4,578

被害額(単位:千円)

農 業 用 施 設										その他		合計	
道 路		橋 梁		農地保全		揚水機		小 計		箇所	被害額	箇所	被害額
箇所	被害額	箇所	被害額	箇所	被害額	箇所	被害額	箇所	被害額				
								0	0			0	0
								0	0			0	0
								0	0			0	0
								0	0			0	0
								0	0			0	0
								0	0			0	0
								0	0			0	0
								0	0			0	0
								0	0			0	0
								0	0			0	0
								0	0			0	0
								0	0			0	0
2	2,034							3	4,889			4	5,434
								0	0			0	0
								0	0			0	0
								0	0			0	0
								0	0			0	0
								0	0			0	0
								1	1,723			1	1,723
								0	0			0	0
								0	0			0	0
								0	0			0	0
								0	0			2	2,868
								0	0			0	0
								0	0			0	0
								0	0			0	0
								0	0			3	3,533
								0	0			0	0
2	2,034	0	0	0	0	0	0	4	6,612			10	13,558

営農施設

被害額(単位:千円)

市町村名	園芸用施設		畜舎		その他		合計	
	箇所	被害額	箇所	被害額	箇所	被害額	箇所	被害額
宮崎市							0	0
都城市							0	0
延岡市							0	0
日南市							0	0
小林市							0	0
日向市							0	0
串間市							0	0
西都市							0	0
えびの市							0	0
三股町							0	0
高原町							0	0
国富町							0	0
綾町							0	0
高鍋町							0	0
新富町							0	0
西米良村							0	0
木城町							0	0
川南町							0	0
都農町							0	0
門川町							0	0
諸塚村							0	0
椎葉村							0	0
美郷町			1	792			1	792
高千穂町							0	0
日之影町							0	0
五ヶ瀬町							0	0
計	0	0	1	792	0	0	1	792

林地及び林業用施設

被害額(単位:千円)

市町村名	林道		治山				林産施設		特用林産施設						合計	
	路面		林地		施設		製材工場		ビニルハウス		人工ほだ場		その他		箇所	被害額
	箇所	被害額	箇所	被害額	箇所	被害額	箇所	被害額	箇所	被害額	箇所	被害額	箇所	被害額		
宮崎市															0	0
都城市															0	0
延岡市															0	0
日南市															0	0
小林市															0	0
日向市			1	4,000											1	4,000
串間市															0	0
西都市															0	0
えびの市															0	0
三股町															0	0
高原町															0	0
国富町															0	0
綾町															0	0
高鍋町															0	0
新富町															0	0
西米良村															0	0
木城町	1	1,458													1	1,458
川南町															0	0
都農町															0	0
門川町															0	0
諸塚村	1	21,801													1	21,801
椎葉村	1	1,660													1	1,660
美郷町	8	21,333													8	21,333
高千穂町															0	0
日之影町	1	20,322													1	20,322
五ヶ瀬町															0	0
計	12	66,574	1	4,000	0	0	0	0	0	0	0	0	0	0	13	70,574

通信施設

区分 事業所名	電話部門						合計 被害額 (千円)
	電柱 (本)	SD ワイヤー (m)	市内 ケーブル (m)	引込線 (件)	屋内線 (件)	電話機 端末機器 (個)	
宮崎							
都城							
延岡							
日南							
小林							
日向	1						150
高鍋							
計	1						150

電力施設

被害額(単位:千円)

区分 市町村名	一般電気												合計	
	電柱		配電設備		発電設備		送電設備		充電設備		その他		箇所	被害額
	箇所	被害額	箇所	被害額	箇所	被害額	箇所	被害額	箇所	被害額	箇所	被害額		
宮崎市													0	0
都城市													0	0
延岡市													0	0
日南市													0	0
小林市													0	0
日向市													0	0
串間市													0	0
西都市													0	0
えびの市													0	0
三股町													0	0
高原町													0	0
国富町													0	0
綾町													0	0
高鍋町													0	0
新富町													0	0
西米良村													0	0
木城町													0	0
川南町													0	0
都農町													0	0
門川町													0	0
諸塚村													0	0
椎葉村													0	0
美郷町			1	98									1	98
高千穂町													0	0
日之影町													0	0
五ヶ瀬町													0	0
計	0	0	1	98	0	0	0	0	0	0	0	0	1	98

15 平成27年7月18日から23日にかけての大雨

- (1) 気象状況
 - ア 気象概況
 - イ 降水量
 - ウ 降水量分布図

- (2) 被害状況（市町村別・区分別内訳）
 - ア 被害概況
 - イ 施設物被害

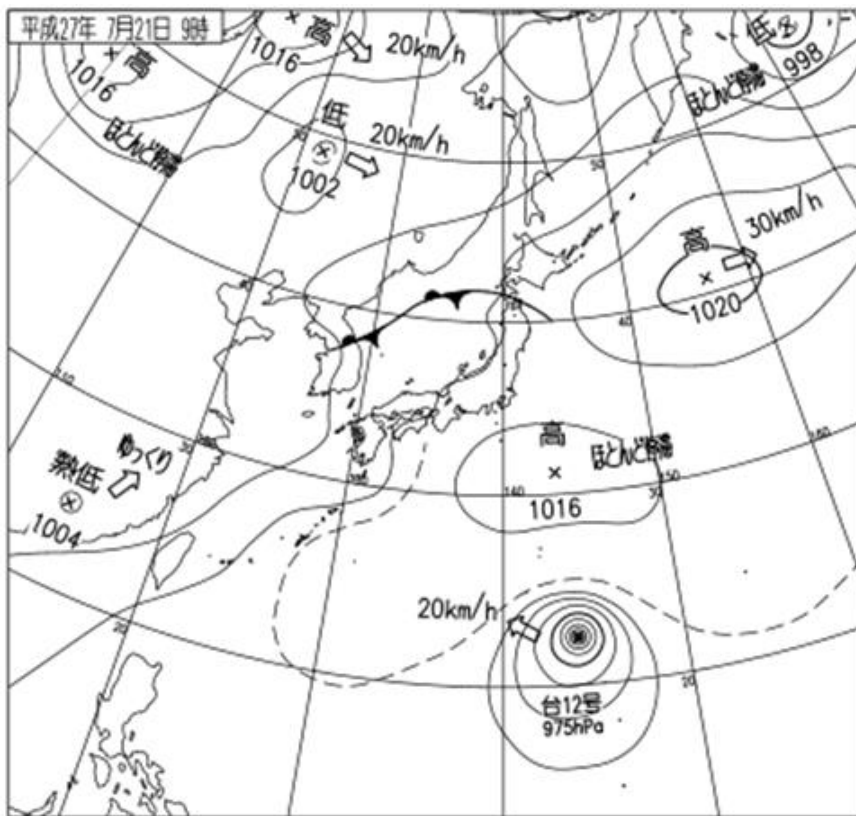
(1) 気象状況

ア. 気象概況（7月18日から23日にかけての大雨）

九州付近は太平洋高気圧の周辺部にあたり、南からの湿った空気の流れ込みにより大気の状態が不安定となった。

このため、宮崎県の南部を中心に総降水量が300mmを越える大雨となり、えびので399.0mm、深瀬で333.5mmを観測した。21日の日降水量は、深瀬で133.5mm、串間で131.5mmを観測した。

(地上天気図)



平成27年7月21日09時

イ. 降水量

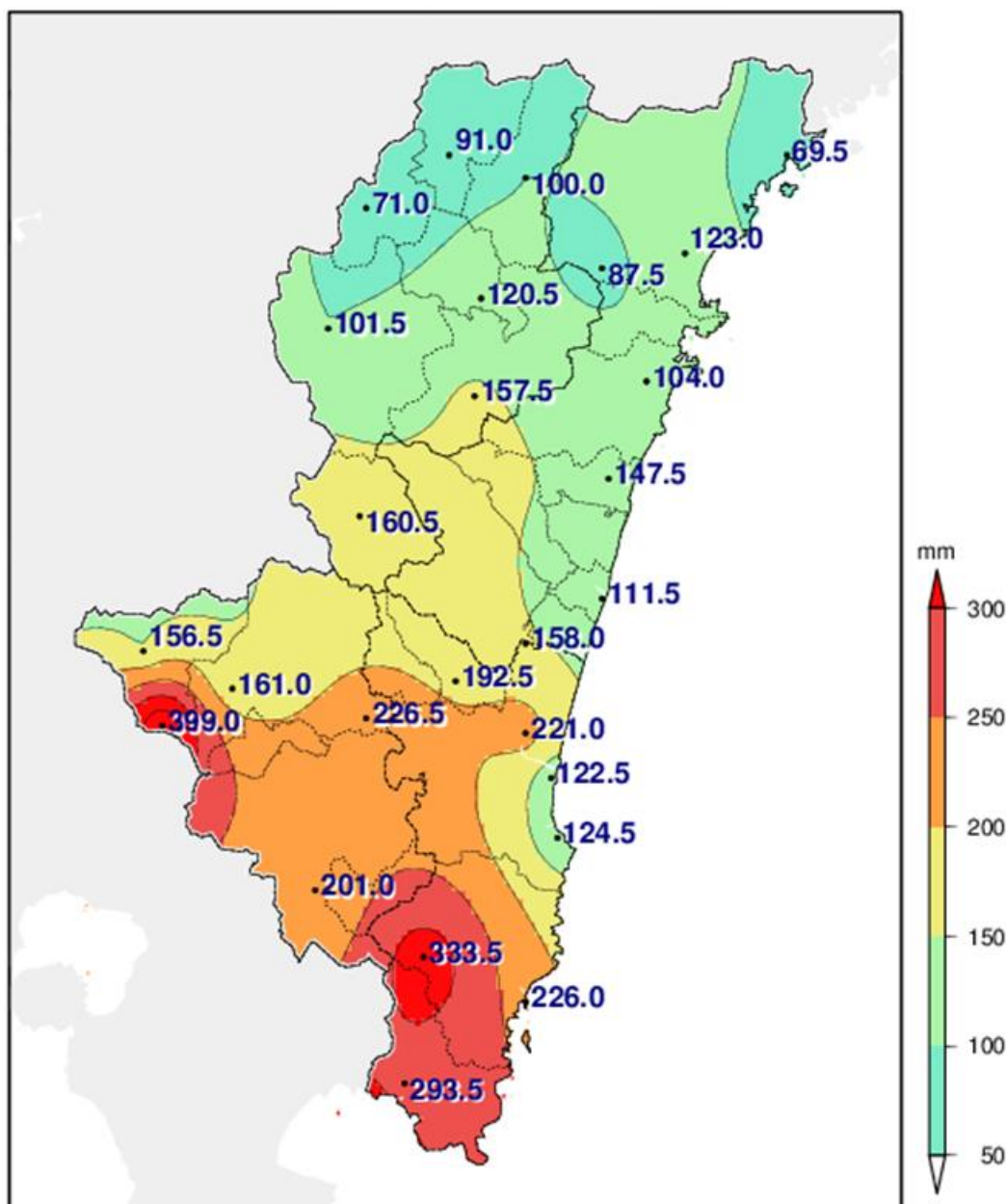
平成27年7月18日～7月23日

単位mm

観測所名	日降水量						合計	最大1時間降水量 (mm)	
	18日	19日	20日	21日	22日	23日		降水量	起時
延岡	22.5	37.0	23.0	19.0	18.0	3.5	123.0	16.0	18日22時40分
都城	6.0	15.0	7.5	109.5	61.0	2.0	201.0	24.5	22日2時15分
宮崎	13.5	11.5	2.5	68.0	116.0	9.5	221.0	26.5	22日3時05分
油津	30.0	12.0	17.0	63.0	100.0	4.0	226.0	49.0	22日4時58分
高千穂	2.0	20.5	6.0	24.0	37.5	1.0	91.0	15.0	22日7時37分
古江	3.0	12.0	10.5	18.0	24.5	1.5	69.5	8.5	22日18時40分
鞍岡	0.0	6.5	2.5	21.0	41.0	0.0	71.0	11.0	22日8時06分
日之影	7.0	21.0	6.5	30.0	35.5	0.0	100.0	14.5	22日7時55分
諸塚	18.5	30.5	6.0	30.5	32.0	3.0	120.5	8.5	18日20時26分
北方	21.0	21.5	10.5	11.5	20.0	3.0	87.5	13.5	18日21時55分
椎葉	1.5	10.0	11.0	34.5	42.5	2.0	101.5	10.0	22日1時53分
日向	21.0	22.5	16.5	27.0	13.5	3.5	104.0	11.5	18日21時16分
神門	21.5	47.5	11.5	46.5	23.5	7.0	157.5	11.0	18日23時05分
西米良	4.0	34.0	14.0	43.0	58.0	7.5	160.5	13.5	21日21時22分
都農	38.0	35.5	9.0	46.0	12.5	6.5	147.5	14.5	18日20時17分
高鍋	37.0	10.0	1.5	23.5	37.5	2.0	111.5	14.0	18日19時00分
加久藤	0.0	4.5	27.5	36.5	84.5	3.5	156.5	17.5	22日5時51分
西都	26.5	10.0	2.5	49.5	67.5	2.0	158.0	19.0	22日4時06分
えびの	4.5	41.0	76.0	81.0	193.0	3.5	399.0	59.5	22日2時42分
小林	3.5	34.0	23.5	31.0	65.5	3.5	161.0	17.0	22日2時41分
野尻	7.5	9.5	15.0	66.0	123.5	5.0	226.5	32.0	22日2時53分
国富	15.5	19.0	7.5	46.0	100.5	4.0	192.5	24.5	22日15時53分
青島	13.0	28.0	6.0	32.0	43.0	2.5	124.5	11.0	22日4時14分
赤江	9.5	18.0	1.5	41.0	47.0	5.5	122.5	11.0	22日5時55分
深瀬	24.5	71.0	49.0	133.5	51.0	4.5	333.5	31.0	21日5時02分
串間	8.0	15.0	18.5	131.5	117.0	3.5	293.5	49.5	22日1時24分

ウ. 降水量分布図

平成27年7月18日～7月23日までの総降水量 (mm)



(2) 被害概況(市町村別・区分別内訳)

7.18～7.23大雨

ア 被害概況

区分 市町村	施 設 物									
	公共 土木施設	農地及び 農業用施設	営農施設	林地及び 林業用施設	水産施設	教育施設	商工施設	通信施設	電力施設	鉄道施設
宮崎市										
都城市	26,450	6,173								
延岡市										
日南市	27,929	10,838		20,000						
小林市	4,931									
日向市										
串間市	10,558	25,237								
西都市										
えびの市										
三股町										
高原町	4,666									
国富町										
綾町										
高鍋町										
新富町										
西米良村										
木城町										
川南町										
都農町										
門川町										
諸塚村										
椎葉村										
美郷町										
高千穂町										
日之影町										
五ヶ瀬町										
(県内一円)								596		4,300

合計	74,534	42,248	0	20,000	0	0	0	596	0	4,300
----	--------	--------	---	--------	---	---	---	-----	---	-------

				生産物					合計
都市施設	衛生 関係施設	その他 の施設	小計	農産物・ 樹体	畜産物	水産物	林産物	小計	
			0					0	0
			32,623					0	32,623
			0					0	0
			58,767					0	58,767
			4,931					0	4,931
			0					0	0
			35,795					0	35,795
			0					0	0
			0					0	0
			4,666					0	4,666
			0					0	0
			0					0	0
			0					0	0
			0					0	0
			0					0	0
			0					0	0
			0					0	0
			0					0	0
			0					0	0
			0					0	0
			0					0	0
			0					0	0
			0					0	0
			0					0	0
			0					0	0
			0					0	0
			0					0	0
			4,896					0	4,896
0	0	0	141,678	0	0	0	0	0	141,678

イ 施設物被害
 公共土木施設

被害区分	県工事分																小計	
	河川		海岸		砂防		地すべり		急傾斜		道路		橋梁		港湾		箇所	被害額
市町村名	箇所	被害額	箇所	被害額	箇所	被害額	箇所	被害額	箇所	被害額	箇所	被害額	箇所	被害額	箇所	被害額	箇所	被害額
宮崎市																	0	0
都城市	2	26,450															2	26,450
延岡市																	0	0
日南市	2	11,782															2	11,782
小林市																	0	0
日向市																	0	0
串間市																	0	0
西都市																	0	0
えびの市																	0	0
三股町																	0	0
高原町																	0	0
国富町																	0	0
綾町																	0	0
高鍋町																	0	0
新富町																	0	0
西米良村																	0	0
木城町																	0	0
川南町																	0	0
都農町																	0	0
門川町																	0	0
諸塚村																	0	0
椎葉村																	0	0
美郷町																	0	0
高千穂町																	0	0
日之影町																	0	0
五ヶ瀬町																	0	0
計	4	38,232	0	0	0	0	0	0	0	0	0	0	0	0	0	0	4	38,232

被害額(単位:千円)

市町村工事分																合 計			
河 川		海 岸		砂 防		地すべり		急傾斜		道 路		橋 梁		港 湾		小 計		箇所	被害額
箇所	被害額	箇所	被害額	箇所	被害額	箇所	被害額	箇所	被害額	箇所	被害額	箇所	被害額	箇所	被害額	箇所	被害額		
																0	0	0	0
																0	0	2	26,450
																0	0	0	0
											1	16,147				1	16,147	3	27,929
											2	4,931				2	4,931	2	4,931
																0	0	0	0
											1	10,558				1	10,558	1	10,558
																0	0	0	0
																0	0	0	0
																0	0	0	0
											3	4,666				3	4,666	3	4,666
																0	0	0	0
																0	0	0	0
																0	0	0	0
																0	0	0	0
																0	0	0	0
																0	0	0	0
																0	0	0	0
																0	0	0	0
																0	0	0	0
																0	0	0	0
																0	0	0	0
																0	0	0	0
																0	0	0	0
																0	0	0	0
0	0	0	0	0	0	0	0	0	0	0	7	36,302	0	0	0	7	36,302	11	74,534

農地及び農業用施設

市町村名	農地						農業用施設					
	田		畑		小計		ため池		頭首工		水路	
	箇所	被害額	箇所	被害額	箇所	被害額	箇所	被害額	箇所	被害額	箇所	被害額
宮崎市					0	0						
都城市	3	4,129	1	2,044	4	6,173						
延岡市					0	0						
日南市			1	1,478	1	1,478						
小林市					0	0						
日向市					0	0						
串間市	1	1,621	2	2,652	3	4,273					2	15,483
西都市					0	0						
えびの市					0	0						
三股町					0	0						
高原町					0	0						
国富町					0	0						
綾町					0	0						
高鍋町					0	0						
新富町					0	0						
西米良村					0	0						
木城町					0	0						
川南町					0	0						
都農町					0	0						
門川町					0	0						
諸塚村					0	0						
椎葉村					0	0						
美郷町					0	0						
高千穂町					0	0						
日之影町					0	0						
五ヶ瀬町					0	0						
計	4	5,750	4	6,174	8	11,924	0	0	0	0	2	15,483

被害額(単位:千円)

農 業 用 施 設										その他		合計	
道 路		橋 梁		農地保全		揚水機		小 計		箇所	被害額	箇所	被害額
箇所	被害額	箇所	被害額	箇所	被害額	箇所	被害額	箇所	被害額				
								0	0			0	0
								0	0			4	6,173
								0	0			0	0
6	9,360							6	9,360			7	10,838
								0	0			0	0
								0	0			0	0
4	5,481							6	20,964			9	25,237
								0	0			0	0
								0	0			0	0
								0	0			0	0
								0	0			0	0
								0	0			0	0
								0	0			0	0
								0	0			0	0
								0	0			0	0
								0	0			0	0
								0	0			0	0
								0	0			0	0
								0	0			0	0
								0	0			0	0
								0	0			0	0
								0	0			0	0
								0	0			0	0
								0	0			0	0
								0	0			0	0
10	14,841	0	0	0	0	0	0	12	30,324			20	42,248

林地及び林業用施設

被害額(単位:千円)

市町村名	林道		治山				林産施設		特用林産施設						合計	
	路面		林地		施設		製材工場		ビニルハウス		人工ほだ場		その他		箇所	被害額
	箇所	被害額	箇所	被害額	箇所	被害額	箇所	被害額	箇所	被害額	箇所	被害額	箇所	被害額		
宮崎市															0	0
都城市															0	0
延岡市															0	0
日南市			1	20,000											1	20,000
小林市															0	0
日向市															0	0
串間市															0	0
西都市															0	0
えびの市															0	0
三股町															0	0
高原町															0	0
国富町															0	0
綾町															0	0
高鍋町															0	0
新富町															0	0
西米良村															0	0
木城町															0	0
川南町															0	0
都農町															0	0
門川町															0	0
諸塚村															0	0
椎葉村															0	0
美郷町															0	0
高千穂町															0	0
日之影町															0	0
五ヶ瀬町															0	0
計	0	0	1	20,000	0	0	0	0	0	0	0	0	0	0	1	20,000

通信施設

区分 事業所名	電話部門						合計 被害額 (千円)
	電柱 (本)	SD ワイヤー (m)	市内 ケーブル (m)	引込線 (件)	屋内線 (件)	電話機 端末機器 (個)	
宮崎	1		50				492
都城							
延岡							
日南							
小林							
日向	1						104
高鍋							
計	2		50				596

16 平成 27 年 6 月から 7 月にかけての長雨

- (1) 被害状況（市町村別・区分別内訳）
 - ア 被害概況
 - イ 生産物被害

(1) 被害概況(市町村別・区分別内訳)

6月～7月長雨

ア 被害概況

区分 市町村	施 設 物									
	公共 土木施設	農地及び 農業用施設	営農施設	林地及び 林業用施設	水産施設	教育施設	商工施設	通信施設	電力施設	鉄道施設
宮崎市										
都城市										
延岡市										
日南市										
小林市										
日向市										
串間市										
西都市										
えびの市										
三股町										
高原町										
国富町										
綾町										
高鍋町										
新富町										
西米良村										
木城町										
川南町										
都農町										
門川町										
諸塚村										
椎葉村										
美郷町										
高千穂町										
日之影町										
五ヶ瀬町										
(県内一円)										

合計	0	0	0	0	0	0	0	0	0	0
----	---	---	---	---	---	---	---	---	---	---

				生産物					合計
都市施設	衛生 関係施設	その他 の施設	小計	農産物・ 樹体	畜産物	水産物	林産物	小計	
			0	854,344				854,344	854,344
			0	41,309				41,309	41,309
			0	13,857				13,857	13,857
			0	318,051				318,051	318,051
			0	357,145				357,145	357,145
			0	78,329				78,329	78,329
			0	652,117				652,117	652,117
			0	169,241				169,241	169,241
			0	188,350				188,350	188,350
			0	5,006				5,006	5,006
			0	26,718				26,718	26,718
			0	102,588				102,588	102,588
			0	11,827				11,827	11,827
			0	44,662				44,662	44,662
			0	66,287				66,287	66,287
			0	7,368				7,368	7,368
			0					0	0
			0	58,071				58,071	58,071
			0	30,065				30,065	30,065
			0	31,271				31,271	31,271
			0					0	0
			0					0	0
			0	1,471				1,471	1,471
			0	72,735				72,735	72,735
			0	24,381				24,381	24,381
			0	2,636				2,636	2,636
			0					0	0
0	0	0	0	3,157,829	0	0	0	3,157,829	3,157,829

イ

農産物・樹体

区分 市町村名	水陸稲		穀類・いも・豆類		野菜		果樹		工芸作物	
	被害面積	被害額	被害面積	被害額	被害面積	被害額	被害面積	被害額	被害面積	被害額
宮崎市	2,087.8	290,421			432.0	172,068			365.5	391,855
都城市					64.8	25,113			28.2	16,196
延岡市	25.0	4,781			8.0	1,562			7.2	7,514
日南市	764.0	83,885			10.8	38,604	292.6	195,562		
小林市	3.9	543			330.6	235,011	12.6	87,313	37.6	34,278
日向市	258.0	78,329								
串間市	687.0	80,917			679.9	537,805	14.8	9,891	29.0	23,504
西都市	1,053.7	146,577							48.5	22,664
えびの市					254.5	180,977			10.5	7,373
三股町					7.8	3,268			5.1	1,738
高原町	2.4	334			20.6	22,191			3.6	4,193
国富町	103.0	14,327			13.7	27,937	3.8	2,246	142.7	58,078
綾町	11.2	1,557			12.4	9,360			1.6	910
高鍋町	277.7	38,625							4.5	6,037
新富町	421.7	58,658							8.5	7,629
西米良村					2.1	7,368				
木城町										
川南町	414.2	57,615							2.7	456
都農町	216.1	30,065								
門川町	103.0	31,271								
諸塚村										
椎葉村										
美郷町									1.4	1,471
高千穂町	470.0	29,272			26.8	16,661			61.1	19,162
日之影町					0.7	4,615			14.8	19,766
五ヶ瀬町					0.9	2,636				
計	6,898.7	947,177	0.0	0	1,865.5	1,285,176	323.8	295,012	772.5	622,824

6月～7月長雨

(単位: ha、千円)

飼料用作物		花き		その他		樹体		合 計	
被害面積	被害額	被害面積	被害額	被害面積	被害額	被害面積	被害額	被害面積	被害額
								2,885.3	854,344
								93.0	41,309
								40.2	13,857
								1,067.4	318,051
								384.7	357,145
								258.0	78,329
								1,410.7	652,117
								1,102.2	169,241
								265.0	188,350
								12.9	5,006
								26.6	26,718
								263.2	102,588
								25.2	11,827
								282.2	44,662
								430.2	66,287
								2.1	7,368
								0.0	0
								416.9	58,071
								216.1	30,065
								103.0	31,271
								0.0	0
								0.0	0
								1.4	1,471
		4.8	7,640					562.7	72,735
								15.5	24,381
								0.9	2,636
0.0	0	4.8	7,640	0.0	0	0.0	0	9,865.3	3,157,829

17 平成 27 年 8 月 24 日から 25 日にかけての台風 15 号

- (1) 気象状況
 - ア 気象概況
 - イ 降水量
 - ウ 最大風速、最大瞬間風速
 - エ 降水量・最大風速分布図

- (2) 被害状況（市町村別・区分別内訳）
 - ア 被害概況
 - イ 施設物被害
 - ウ 生産物被害

(1) 気象状況

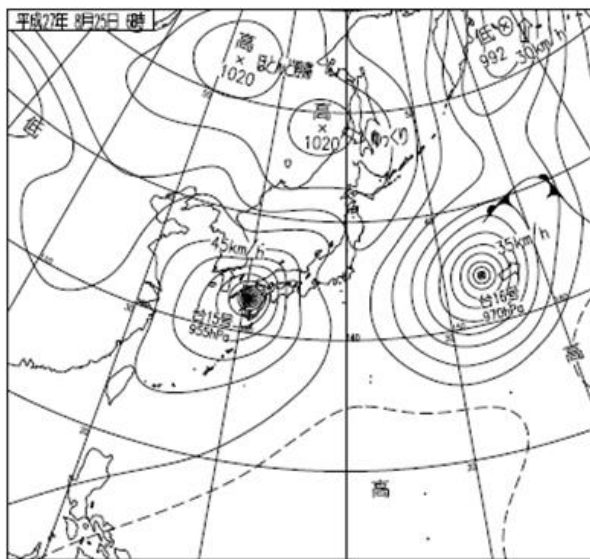
ア. 気象概況（8月24日から25日にかけての台風第15号による大雨と暴風）

台風第15号

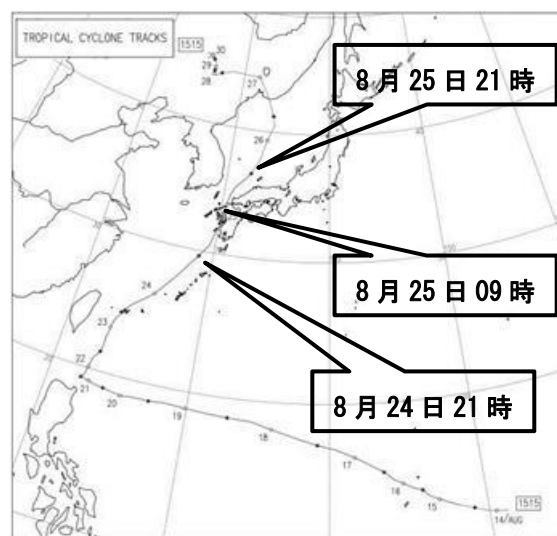
8月15日03時にマリアナ諸島で発生した台風第15号は、海面水温の高い海域を西に進みながら発達し、17日15時には非常に強い台風となり西進を続けた。21日には北よりの進路をとり北上を続け、25日05時過ぎ熊本県宇城市付近を非常に強い勢力で通過し、同日06時過ぎに熊本県荒尾市付近に上陸した後、福岡県を通過して玄界灘を北に進み、26日06時に日本海で温帯低気圧となった。

この台風は非常に強い勢力を保ったまま九州の西岸を北上したため、宮崎県の山沿いを中心に総降水量が200mmを越す大雨となり、えびので292.0mm、神門で274.5mmを観測した。また、最大風速は赤江で25.9m/s、高鍋で20.0m/sを、最大瞬間風速は赤江で36.0m/s、延岡で34.0m/sを観測した。

(地上天気図・台風経路図)



平成27年8月25日06時



台風第15号経路図

イ. 降水量

平成27年8月24日～25日

単位mm

観測所名	日降水量		合計	最大1時間降水量	
	24日	25日		降水量	時 分
延岡	58.5	61.5	120.0	23.5	25日2時45分
都城	45.0	105.5	150.5	38.0	25日4時37分
宮崎	50.0	64.0	114.0	24.5	25日1時51分
油津	37.5	38.0)	37.5	20.0	25日0時53分
高千穂	59.0	138.5	197.5	30.0	25日2時02分
古江	22.5	45.5]	22.5	20.0]	25日03時44分]
鞍岡	23.5	231.0	254.5	48.0	25日3時13分
日之影	68.0	144.5	212.5	35.0	25日2時11分
諸塚	79.0	160.5	239.5	41.5	24日22時34分
北方	87.5	114.0	201.5	35.5	24日22時54分
椎葉	14.5	247.5	262.0	49.5	25日6時49分
日向	70.0	7.0]	70.0	27.5	24日22時14分
神門	67.5	207.0	274.5	59.5	25日2時36分
西米良	44.5	180.5	225.0	42.5	25日2時22分
都農	116.0	40.5	156.5	66.5	24日21時55分
高鍋	81.5	27.5	109.0	52.0	24日20時50分
加久藤	17.0	165.5	182.5	32.5	25日4時01分
西都	60.5	37.0	97.5	30.0	24日21時13分
えびの	50.0	242.0	292.0	48.5	25日5時23分
小林	21.5	138.5	160.0	36.0	25日1時32分
野尻	40.0	82.0	122.0	23.5	25日1時37分
国富	36.0	106.5	142.5	43.5	25日2時00分
青島	70.0	74.0	144.0	27.5	24日20時24分
赤江	49.5	62.5	112.0	24.5	24日20時33分
深瀬	67.5	109.5	177.0	36.0	25日1時09分
串間	54.5	39.5	94.0	27.5	25日0時53分

記号の説明

- ①) は、準正常値 統計を求める資料が80%以上ある場合
- ②] は、資料不足値 統計を求める資料が80%未満の場合

ウ. 最大風速、最大瞬間風速

平成27年8月24日～25日

観測所名	最大風速 (m/s)			最大瞬間風速 (m/s)		
	風速	風向	起 時	風速	風向	起 時
延岡	18.2	南南東	25日5時56分	34.0	南	25日6時41分
都城	19.1	南南東	25日3時40分	33.3	南	25日3時34分
宮崎	17.1	東南東	25日1時56分	30.6	南東	25日4時04分
油津	15.4	東南東	25日0時18分	26.2	南東	25日1時49分
高千穂	11.6	南東	25日5時17分	27.4	南南東	25日5時13分
古江	19.2]	南]	25日06時28分]	31.4]	南]	25日07時04分]
鞍岡	8.0	南南西	25日9時55分	25.2	北北東	25日3時23分
日向	5.7]	南西]	25日11時23分]	16.3]	南東]	25日01時22分]
神門	8.3	南東	25日5時19分	22.5	東南東	25日5時16分
西米良	12.7	西南西	25日3時39分	28.6	西	25日3時38分
高鍋	20.0	南南東	25日5時30分	30.0	南南東	25日5時29分
加久藤	10.4	東	25日3時36分	24.3	南東	25日4時11分
西都	18.0	南南東	25日4時53分	30.7	南南東	25日4時51分
小林	18.6	南東	25日4時08分	31.4	南東	25日3時56分
青島	11.9	南東	25日4時32分	26.6	南東	25日2時00分
赤江	25.9	南南東	25日4時49分	36.0	南南東	25日5時05分
串間	12.5	東	24日23時49分	24.5	南東	25日2時49分

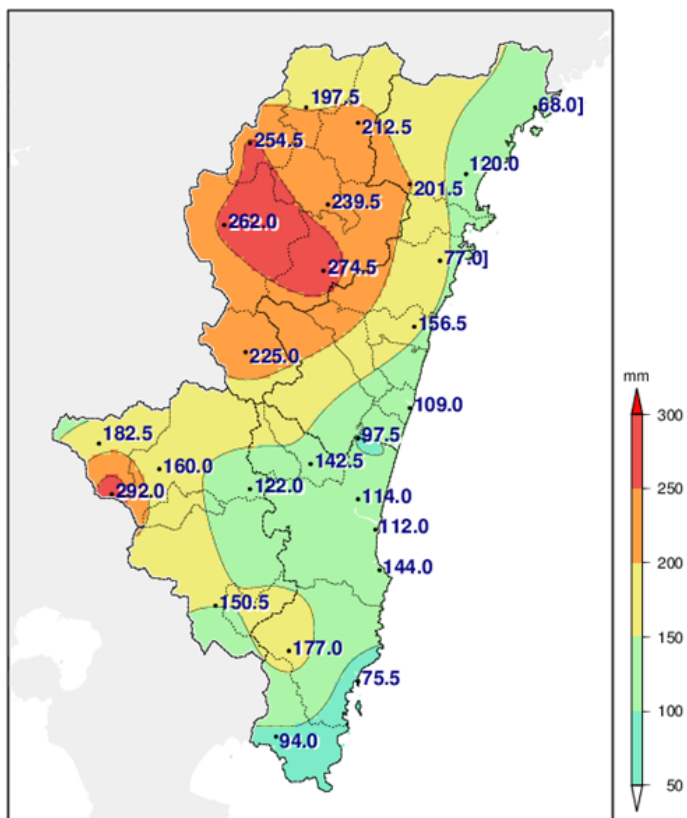
記号の説明

) は、準正常値 統計を求める資料が80%以上ある場合

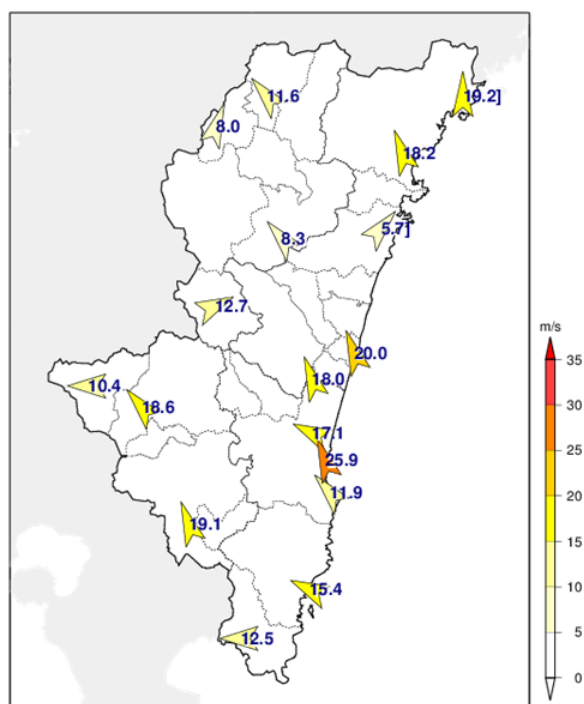
] は、資料不足値 統計を求める資料が80%未満の場合

エ. 降水量・最大風速分布図

平成27年8月24日～25日までの総降水量 (mm)



平成27年8月24日～25日までの最大風速 (m/s)



(2) 被害概況(市町村別・区分別内訳)

8.24～8.25台風15号

ア 被害概況

区分 市町村	施 設 物									
	公共 土木施設	農地及び 農業用施設	営農施設	林地及び 林業用施設	水産施設	教育施設	商工施設	通信施設	電力施設	鉄道施設
宮崎市		11,266	22,817	585,032		7,097			3,225	
都城市	27,411	12,374	10,870	80,000		26,129			5,786	
延岡市			6,479	44,732	330	1,401			3,182	
日南市			13,021	700	1,884	922			3,036	
小林市		12,102	650	103,000					4,090	
日向市	13,271	10,609	4,247	2,329		1,900			2,690	
串間市			15,913				3,000		340	
西都市			1,117	100,757		217			2,407	
えびの市	1,909	3,045	6,715	73,000					708	
三股町			0			474			13	
高原町		990	3,150						6	
国富町			7,196						42	
綾町			0							
高鍋町			4,089			1,498			670	
新富町			6,347						780	
西米良村	12,088		0						248	
木城町			678						102	
川南町			4,245		100				212	
都農町			3,933		30				2,094	
門川町	15,119		1,350		2,700	1,445			146	
諸塚村	25,952	8,435	1,341	51,779					1,381	
椎葉村	45,444	6,522	1,732	22,224					10,150	
美郷町	8,266	3,562	837	120,000					3,858	
高千穂町	27,232	11,570	14,652	1,421		490			235	
日之影町	8,077	18,944	765						20	
五ヶ瀬町	27,586	2,684	503	14,181		69				
(県内一円)										6,580

合計	212,355	102,103	132,647	1,199,155	5,044	41,642	3,000	0	45,421	6,580
----	---------	---------	---------	-----------	-------	--------	-------	---	--------	-------

				生産物					合計
都市施設	衛生 関係施設	その他 の施設	小計	農産物・ 樹体	畜産物	水産物	林産物	小計	
6,854		3,547	639,838	16,048				16,048	655,886
		2,140	164,710	13,319				13,319	178,029
			56,124	14,648				14,648	70,772
			19,563	6,889				6,889	26,452
		2,039	121,881	23,974				23,974	145,855
		469	35,515	1,288				1,288	36,803
			19,253	3,485				3,485	22,738
			104,498	4,486				4,486	108,984
			85,377	22,268				22,268	107,645
			487					0	487
			4,146	6,399				6,399	10,545
			7,238	2,668				2,668	9,906
			0	156				156	156
			6,257	246				246	6,503
			7,127	1,980				1,980	9,107
			12,336	300				300	12,636
			780	571				571	1,351
		220	4,777	5,589				5,589	10,366
			6,057	4,903				4,903	10,960
			20,760					0	20,760
			88,888	600				600	89,488
			86,072	2,402				2,402	88,474
			136,523	2,177				2,177	138,700
			55,600	37,429				37,429	93,029
			27,806	29,351				29,351	57,157
			45,023	974				974	45,997
			6,580					0	6,580
6,854	0	8,415	1,763,216	202,150	0	0	0	202,150	1,965,366

イ 施設物被害
 公共土木施設

被害区分	県工事分																小計	
	河川		海岸		砂防		地すべり		急傾斜		道路		橋梁		港湾		箇所	被害額
市町村名	箇所	被害額	箇所	被害額	箇所	被害額	箇所	被害額	箇所	被害額	箇所	被害額	箇所	被害額	箇所	被害額	箇所	被害額
宮崎市																	0	0
都城市																	0	0
延岡市																	0	0
日南市																	0	0
小林市																	0	0
日向市																	0	0
串間市																	0	0
西都市																	0	0
えびの市																	0	0
三股町																	0	0
高原町																	0	0
国富町																	0	0
綾町																	0	0
高鍋町																	0	0
新富町																	0	0
西米良村	1	3,873									1	8,215					2	12,088
木城町																	0	0
川南町																	0	0
都農町																	0	0
門川町	1	15,119															1	15,119
諸塚村																	0	0
椎葉村																	0	0
美郷町																	0	0
高千穂町											1	4,173					1	4,173
日之影町																	0	0
五ヶ瀬町	1	1,996															1	1,996
計	3	20,988	0	0	0	0	0	0	0	0	2	12,388	0	0	0	0	5	33,376

被害額(単位:千円)

市町村工事分																合 計			
河 川		海 岸		砂 防		地すべり		急傾斜		道 路		橋 梁		港 湾		小 計		合 計	
箇所	被害額	箇所	被害額	箇所	被害額	箇所	被害額	箇所	被害額	箇所	被害額	箇所	被害額	箇所	被害額	箇所	被害額	箇所	被害額
														0	0	0	0		
										7	27,411					7	27,411	7	27,411
														0	0	0	0		
														0	0	0	0		
														0	0	0	0		
3	12,170									1	1,101					4	13,271	4	13,271
														0	0	0	0		
														0	0	0	0		
										1	1,909					1	1,909	1	1,909
														0	0	0	0		
														0	0	0	0		
														0	0	0	0		
														0	0	0	0		
														0	0	0	0		
														0	0	0	0		
														0	0	0	0		
														0	0	2	12,088		
														0	0	0	0		
														0	0	0	0		
														0	0	0	0		
														0	0	1	15,119		
										4	25,952					4	25,952	4	25,952
										11	45,444					11	45,444	11	45,444
										4	8,266					4	8,266	4	8,266
										8	23,059					8	23,059	9	27,232
										3	8,077					3	8,077	3	8,077
3	16,687									3	8,903					6	25,590	7	27,586
6	28,857	0	0	0	0	0	0	0	0	0	0	0	0	0	0	48	178,979	53	212,355

農地及び農業用施設

市町村名	農地						農業用施設					
	田		畑		小計		ため池		頭首工		水路	
	箇所	被害額	箇所	被害額	箇所	被害額	箇所	被害額	箇所	被害額	箇所	被害額
宮崎市					0	0					2	10,074
都城市	2	6,415	1	4,122	3	10,537					1	1,837
延岡市					0	0						
日南市					0	0						
小林市	6	9,351	1	908	7	10,259						
日向市	3	3,322			3	3,322					1	4,223
串間市					0	0						
西都市					0	0						
えびの市	2	731			2	731					2	2,314
三股町					0	0						
高原町	1	990			1	990						
国富町					0	0						
綾町					0	0						
高鍋町					0	0						
新富町					0	0						
西米良村					0	0						
木城町					0	0						
川南町					0	0						
都農町					0	0						
門川町					0	0						
諸塚村	9	8,435			9	8,435						
椎葉村	2	6,522			2	6,522						
美郷町	3	3,562			3	3,562						
高千穂町	7	10,506			7	10,506						
日之影町	13	16,285	1	448	14	16,733						
五ヶ瀬町					0	0						
計	48	66,119	3	5,478	51	71,597	0	0	0	0	6	18,448

営農施設

被害額(単位:千円)

市町村名	園芸用施設		畜舎		その他		合計	
	箇所	被害額	箇所	被害額	箇所	被害額	箇所	被害額
宮崎市	68	22,113	2	554	1	150	71	22,817
都城市	40	10,420			2	450	42	10,870
延岡市	10	3,177	7	3,202	1	100	18	6,479
日南市	39	13,021					39	13,021
小林市	4	650					4	650
日向市	13	2,784	13	1,150	2	313	28	4,247
串間市	25	14,683	6	1,230			31	15,913
西都市	54	1,117					54	1,117
えびの市	16	1,695	4	4,800	3	220	23	6,715
三股町							0	0
高原町	3	650	1	2,500			4	3,150
国富町	28	7,137			1	59	29	7,196
綾町							0	0
高鍋町	11	4,089					11	4,089
新富町	25	3,847			1	2,500	26	6,347
西米良村							0	0
木城町	3	678					3	678
川南町	19	1,045	20	3,200			39	4,245
都農町	26	3,933					26	3,933
門川町	10	1,350					10	1,350
諸塚村	5	1,341					5	1,341
椎葉村	7	1,152	4	580			11	1,732
美郷町	10	837					10	837
高千穂町	66	11,952	1	1,500	1	1,200	68	14,652
日之影町	5	765					5	765
五ヶ瀬町	7	498	1	5			8	503
計	494	108,934	59	18,721	12	4,992	565	132,647

林地及び林業用施設

被害額(単位:千円)

市町村名	林道		治山				林産施設		特用林産施設						合計	
	路面		林地		施設		製材工場		ビニルハウス		人工ほだ場		その他		箇所	被害額
	箇所	被害額	箇所	被害額	箇所	被害額	箇所	被害額	箇所	被害額	箇所	被害額	箇所	被害額		
宮崎市					1	585,032									1	585,032
都城市			1	80,000											1	80,000
延岡市	6	44,732													6	44,732
日南市							1	200			1	500			2	700
小林市			3	103,000											3	103,000
日向市	2	2,329													2	2,329
串間市															0	0
西都市	2	100,757													2	100,757
えびの市			2	73,000											2	73,000
三股町															0	0
高原町															0	0
国富町															0	0
綾町															0	0
高鍋町															0	0
新富町															0	0
西米良村															0	0
木城町															0	0
川南町															0	0
都農町															0	0
門川町															0	0
諸塚村	3	46,779									1	5,000			4	51,779
椎葉村	8	22,224													8	22,224
美郷町			2	120,000											2	120,000
高千穂町	1	1,421													1	1,421
日之影町															0	0
五ヶ瀬町	1	2,181	1	10,000	1	2,000									3	14,181
計	23	220,423	9	386,000	2	587,032	1	200	0	0	2	5,500	0	0	37	1,199,155

水産施設

市町村名	漁船		漁具		漁港		海岸		消破提・浮消波	
	動力船		小型定置網等							
	箇所	被害額	箇所	被害額	箇所	被害額	箇所	被害額	箇所	被害額
宮崎市										
都城市										
延岡市										
日南市										
小林市										
日向市										
串間市										
西都市										
えびの市										
三股町										
高原町										
国富町										
綾町										
高鍋町										
新富町										
西米良村										
木城町										
川南町	2	100								
都農町	1	30								
門川町										
諸塚村										
椎葉村										
美郷町										
高千穂町										
日之影町										
五ヶ瀬町										
計	3	130	0	0	0	0	0	0	0	0

教育施設

市町村名	公立学校											
	小学校		中学校		高等学校		特殊学校		その他		小計	
	箇所	被害額	箇所	被害額	箇所	被害額	箇所	被害額	箇所	被害額	箇所	被害額
宮崎市					11	2,615	1	38			12	2,653
都城市	1	4,000	1	14,500	5	4,935	1	491			8	23,926
延岡市					3	669					3	669
日南市					2	195	1	727			3	922
小林市											0	0
日向市					3	1,900					3	1,900
串間市											0	0
西都市					3	188			1	29	4	217
えびの市											0	0
三股町	1	474									1	474
高原町											0	0
国富町											0	0
綾町											0	0
高鍋町					2	1,498					2	1,498
新富町											0	0
西米良村											0	0
木城町											0	0
川南町											0	0
都農町											0	0
門川町					1	1,445					1	1,445
諸塚村											0	0
椎葉村											0	0
美郷町											0	0
高千穂町					2	490					2	490
日之影町											0	0
五ヶ瀬町					1	69					1	69
計	2	4,474	1	14,500	33	14,004	3	1,256	1	29	40	34,263

被害額(単位:千円)

私立学校													合計		
幼稚園		小学校		中学校		高等学校		特殊学校		その他		小計		箇所	被害額
箇所	被害額	箇所	被害額	箇所	被害額	箇所	被害額	箇所	被害額	箇所	被害額	箇所	被害額		
						6	4,444					6	4,444	18	7,097
						4	2,203					4	2,203	12	26,129
				1	81	1	651					2	732	5	1,401
												0	0	3	922
												0	0	0	0
												0	0	3	1,900
												0	0	0	0
												0	0	4	217
												0	0	0	0
												0	0	1	474
												0	0	0	0
												0	0	0	0
												0	0	0	0
												0	0	0	0
												0	0	0	0
												0	0	0	0
												0	0	0	0
												0	0	2	1,498
												0	0	0	0
												0	0	0	0
												0	0	0	0
												0	0	0	0
												0	0	0	0
												0	0	0	0
												0	0	1	1,445
												0	0	0	0
												0	0	0	0
												0	0	0	0
												0	0	2	490
												0	0	0	0
												0	0	1	69
0	0	0	0	1	81	11	7,298	0	0	0	0	12	7,379	52	41,642

商工施設

被害額(単位:千円)

市町村名	商 業		工 業		その他		合 計	
	箇所	被害額	箇所	被害額	箇所	被害額	箇所	被害額
宮崎市							0	0
都城市							0	0
延岡市							0	0
日南市							0	0
小林市							0	0
日向市							0	0
串間市					1	3,000	1	3,000
西都市							0	0
えびの市							0	0
三股町							0	0
高原町							0	0
国富町							0	0
綾町							0	0
高鍋町							0	0
新富町							0	0
西米良村							0	0
木城町							0	0
川南町							0	0
都農町							0	0
門川町							0	0
諸塚村							0	0
椎葉村							0	0
美郷町							0	0
高千穂町							0	0
日之影町							0	0
五ヶ瀬町							0	0
計	0	0	0	0	1	3,000	1	3,000

電力施設

被害額(単位:千円)

区分 市町村名	一般電気												合計	
	電柱		配電設備		発電設備		送電設備		充電設備		その他		箇所	被害額
	箇所	被害額	箇所	被害額	箇所	被害額	箇所	被害額	箇所	被害額	箇所	被害額		
宮崎市			44	3,225									44	3,225
都城市			78	3,764	1	202			1	1,820			80	5,786
延岡市			37	3,182									37	3,182
日南市	1	3	17	3,033									18	3,036
小林市			12	4,090									12	4,090
日向市			66	2,690									66	2,690
串間市			7	340									7	340
西都市			16	1,947	1	460							17	2,407
えびの市			16	708									16	708
三股町			2	13									2	13
高原町			1	6									1	6
国富町			4	42									4	42
綾町													0	0
高鍋町			13	670									13	670
新富町			14	780									14	780
西米良村			3	248									3	248
木城町			4	102									4	102
川南町			6	212									6	212
都農町			11	294	1	1,800							12	2,094
門川町			10	146									10	146
諸塚村			6	1,381									6	1,381
椎葉村			3	477	2	9,673							5	10,150
美郷町			7	229	2	3,629							9	3,858
高千穂町			6	235									6	235
日之影町			2	20									2	20
五ヶ瀬町													0	0
計	1	3	385	27,834	7	15,764	0	0	1	1,820	0	0	394	45,421

鉄道施設

(工務・電気設備)

市町村名 (路線名)	被害の要因	被害箇所・被害量	被害額(千円)
日豊線	倒木	7	4,200
日南線	倒木	5	2,380
	合 計	12	6,580

その他の施設 (県有施設)

市町村名	被害施設名称等	被害箇所・被害量	被害額(千円)
宮崎市	消防学校	1	648
宮崎市	総合運動公園	1	270
宮崎市	総合農業試験場	1	2,629
都城市	都城総合庁舎	1	884
都城市	総合農業試験場 畑作園芸支場	1	1,256
小林市	水産試験場 内水面支場	1	2,039
日向市	北部港湾事務所	1	469
川南町	総合農業試験場 茶業支場	1	220
合 計		8	8,415

ウ 生産物被害
農産物・樹体

区分 市町村名	水陸稲		穀類・いも・豆類		野菜		果樹		工芸作物	
	被害面積	被害額	被害面積	被害額	被害面積	被害額	被害面積	被害額	被害面積	被害額
宮崎市	0.2	36	9.6		9.1	13,491				
都城市	0.2	32	167.8	0	333.2	13,228	0.2	9		
延岡市	36.2	4,304			0.6	1,328	47.3	8,776		
日南市					1.5	360	13.0	5,429		
小林市					26.5	15,353	69.5	8,621		
日向市					0.3	1,163				
串間市					7.9	2,640				
西都市					9.9	2,594	62.3	1,892		
えびの市			1.2	200	18.5	12,380	26.0	8,086		
三股町	1.0	0	20.8		50.2	0				
高原町	1.7	704	0.1	11	1.6	1,804				
国富町					0.5	2,600				
綾町	0.5	75					0.3	81		
高鍋町					0.1	246				
新富町					0.1	148	0.8	1,800		
西米良村							0.5	300		
木城町	2.4	122			0.7	171	0.1	149		
川南町	0.5	0			3.3	5,589				
都農町	0.2	33			0.7	1,863	4.3	3,007		
門川町										
諸塚村							0.1	600		
椎葉村	0.8	109			0.2	2,083				
美郷町							5.3	2,177		
高千穂町	2.3	0			17.7	22,809	32.2	8,795		
日之影町					1.6	1,944	157.0	27,407		
五ヶ瀬町	0.8	0			5.1	958	3.5	16		
計	46.8	5,415	199.4	211	489.2	102,752	422.3	77,145	0.0	0

8.24～8.25台風15号

(単位: ha、千円)

飼料用作物		花き		その他		樹体		合 計	
被害面積	被害額	被害面積	被害額	被害面積	被害額	被害面積	被害額	被害面積	被害額
33.9	2,521							52.7	16,048
1,137.0	0					0.3	50	1,638.8	13,319
1.3	217	0.0	0			0.1	23	85.6	14,648
5.0	623					0.6	477	20.1	6,889
								96.0	23,974
1.0	125							1.3	1,288
6.5	845							14.4	3,485
								72.2	4,486
0.3	202	0.1	1,400					46.1	22,268
44.0	0							116.0	0
17.9	3,880							21.2	6,399
3.1	68							3.5	2,668
0.5	0							1.3	156
2.9	0							3.0	246
0.4	32							1.3	1,980
								0.5	300
6.2	129							9.3	571
3.2	0							7.0	5,589
0.7	0							5.8	4,903
								0.0	0
								0.1	600
		0.1	210					1.1	2,402
								5.3	2,177
18.7	1,248	2.3	4,577					73.1	37,429
18.0	0							176.6	29,351
11.0	0	0.7						21.1	974
1,311.4	9,890	3.1	6,187	0.0	0	1.0	550	2,473.3	202,150

18 平成 27 年 9 月 24 日の前線の通過による大雨

- (1) 気象状況
 - ア 気象概況・地上天気図
 - イ 降水量
 - ウ 降水量分布図

- (2) 被害概況（市町村別・区分別内訳）
 - ア 被害概況
 - イ 施設物被害

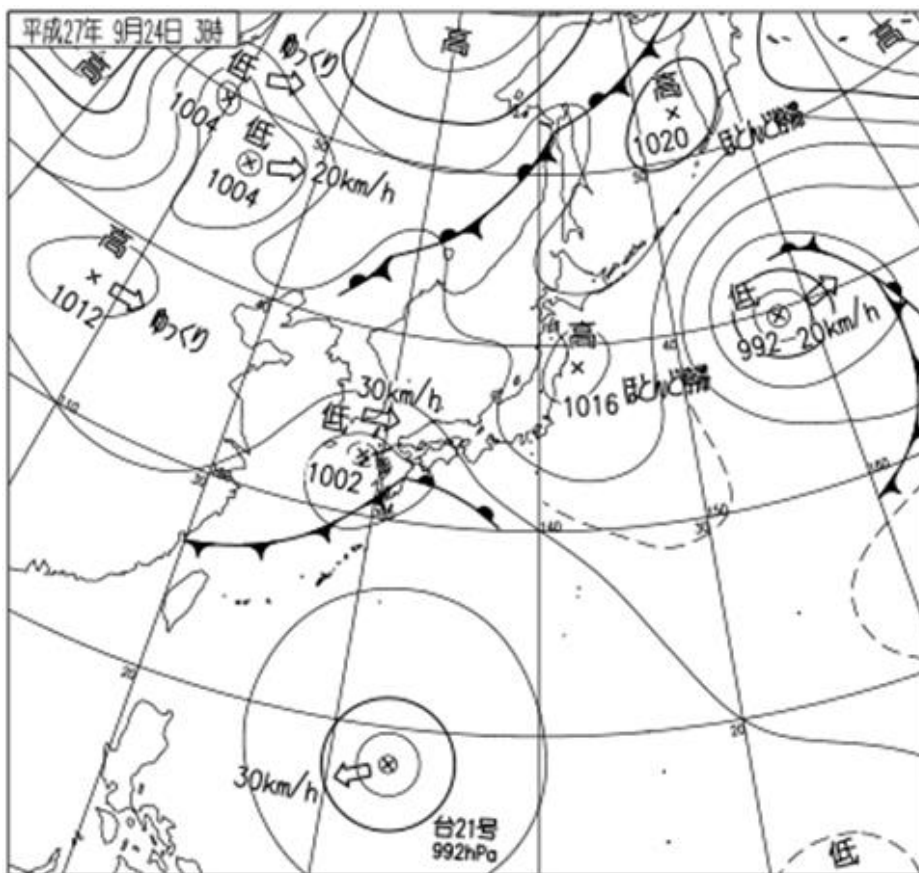
(1) 気象状況

ア. 気象概況 (9月24日の前線の通過による大雨)

東シナ海から東進してきた前線が九州を通過した。

このため、宮崎県の北部平野部で総降水量が50mmを超える雨となり、日最大1時間降水量は延岡で63.0mm、古江で60.0mmの非常に激しい雨を観測した。

(地上天気図)



平成27年9月24日03時

イ. 降水量

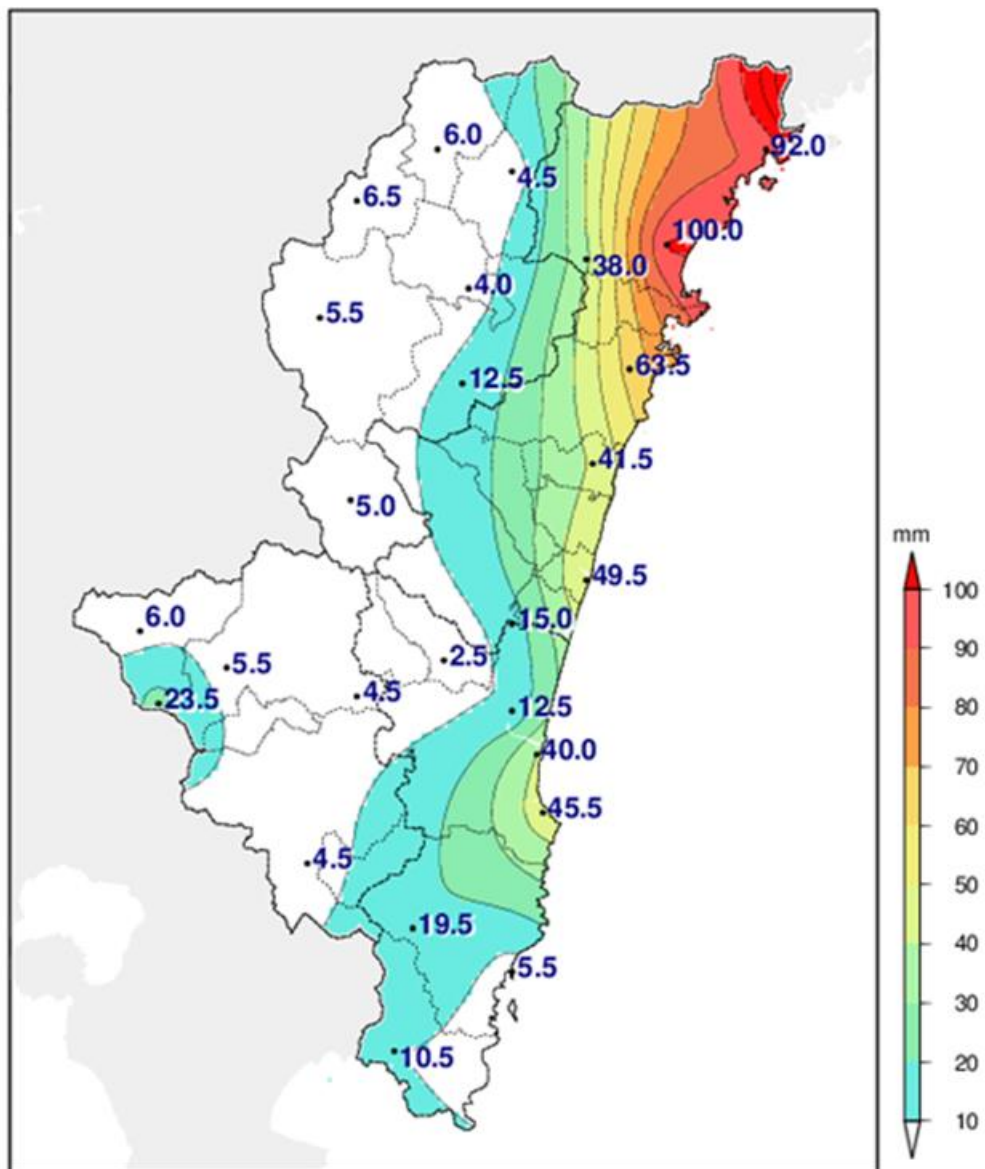
平成27年9月24日

単位mm

観測署名	日降水量	日最大1時間降水量	
	24日	降水量	時分
延岡	100.0	63.0	1時40分
都城	4.5	5.0	0時55分
宮崎	12.5	10.5	0時18分
油津	5.5	3.0	1時36分
高千穂	6.0	4.0	5時56分
古江	92.0	60.0	2時38分
鞍岡	6.5	3.5	1時29分
日之影	4.5	3.5	1時25分
諸塚	4.0	3.0	1時15分
北方	38.0	24.0	1時00分
椎葉	5.5	5.0	1時04分
日向	63.5	51.5	0時44分
神門	12.5	11.0	0時46分
西米良	5.0	4.0	0時38分
都農	41.5	37.0	1時28分
高鍋	49.5	38.0	1時09分
加久藤	6.0	4.0	3時47分
西都	15.0	15.5	0時40分
えびの	23.5	15.0	3時37分
小林	5.5	5.0	3時57分
野尻	4.5	4.0	0時03分
国富	2.5	6.5	0時02分
青島	45.5	38.0	1時34分
赤江	40.0	28.5	1時07分
深瀬	19.5	12.5	1時32分
串間	10.5	8.5	1時27分

ウ. 降水量分布図

平成27年9月24日の総降水量 (mm)



(2) 被害概況(市町村別・区分別内訳)

9.24大雨

ア 被害概況

区分 市町村	施 設 物									
	公共 土木施設	農地及び 農業用施設	営農施設	林地及び 林業用施設	水産施設	教育施設	商工施設	通信施設	電力施設	鉄道施設
宮崎市										
都城市										
延岡市				11,190						
日南市										
小林市										
日向市										
串間市										
西都市										
えびの市										
三股町										
高原町										
国富町										
綾町										
高鍋町										
新富町										
西米良村										
木城町										
川南町										
都農町										
門川町										
諸塚村										
椎葉村										
美郷町										
高千穂町										
日之影町										
五ヶ瀬町										
(県内一円)										

合計	0	0	0	11,190	0	0	0	0	0	0
----	---	---	---	--------	---	---	---	---	---	---

イ 施設物被害
林地及び林業用施設

被害額(単位:千円)

市町村名	林道		治山				林産施設		特用林産施設						合計	
	路面		林地		施設		製材工場		ビニルハウス		人工ほだ場		その他		箇所	被害額
	箇所	被害額	箇所	被害額	箇所	被害額	箇所	被害額	箇所	被害額	箇所	被害額	箇所	被害額		
宮崎市															0	0
都城市															0	0
延岡市	3	11,190													3	11,190
日南市															0	0
小林市															0	0
日向市															0	0
串間市															0	0
西都市															0	0
えびの市															0	0
三股町															0	0
高原町															0	0
国富町															0	0
綾町															0	0
高鍋町															0	0
新富町															0	0
西米良村															0	0
木城町															0	0
川南町															0	0
都農町															0	0
門川町															0	0
諸塚村															0	0
椎葉村															0	0
美郷町															0	0
高千穂町															0	0
日之影町															0	0
五ヶ瀬町															0	0
計	3	11,190	0	0	0	0	0	0	0	0	0	0	0	0	3	11,190

19 平成 27 年 11 月 18 日の落雷

- (1) 被害概況（市町村別・区分別内訳）
 - ア 被害概況
 - イ 施設物被害

(1)被害概況(市町村別・区分別内訳)

11.18落雷

ア 被害概況

区分 市町村	施 設 物									
	公共 土木施設	農地及び 農業用施設	営農施設	林地及び 林業用施設	水産施設	教育施設	商工施設	通信施設	電力施設	鉄道施設
宮崎市										
都城市										
延岡市						1,079				
日南市										
小林市										
日向市										
串間市										
西都市										
えびの市										
三股町										
高原町										
国富町										
綾町										
高鍋町										
新富町										
西米良村										
木城町										
川南町										
都農町										
門川町										
諸塚村										
椎葉村										
美郷町										
高千穂町										
日之影町										
五ヶ瀬町										
(県内一円)										

合計	0	0	0	0	0	1,079	0	0	0	0
----	---	---	---	---	---	-------	---	---	---	---

都市施設	衛生 関係施設	その他 の施設	小 計	生 産 物					合 計
				農産物・ 樹体	畜産物	水産物	林産物	小 計	
		425	425					0	425
			0					0	0
			1,079					0	1,079
			0					0	0
			0					0	0
			0					0	0
			0					0	0
			0					0	0
			0					0	0
			0					0	0
			0					0	0
			0					0	0
			0					0	0
			0					0	0
			0					0	0
			0					0	0
			0					0	0
			0					0	0
			0					0	0
			0					0	0
			0					0	0
			0					0	0
0	0	425	1,504	0	0	0	0	0	1,504

イ 施設物被害
教育施設(公立)

市町村名	公立学校												
	小学校		中学校		高等学校		特殊学校		その他		小計		
	箇所	被害額	箇所	被害額	箇所	被害額	箇所	被害額	箇所	被害額	箇所	被害額	
宮崎市												0	0
都城市												0	0
延岡市												0	0
日南市												0	0
小林市												0	0
日向市												0	0
串間市												0	0
西都市												0	0
えびの市												0	0
三股町												0	0
高原町												0	0
国富町												0	0
綾町												0	0
高鍋町												0	0
新富町												0	0
西米良村												0	0
木城町												0	0
川南町												0	0
都農町												0	0
門川町												0	0
諸塚村												0	0
椎葉村												0	0
美郷町												0	0
高千穂町												0	0
日之影町												0	0
五ヶ瀬町												0	0
計	0	0	0	0	0	0	0	0	0	0	0	0	0

被害額(単位:千円)

私立学校												合計					
幼稚園		小学校		中学校		高等学校		特殊学校		その他		小計		箇所	被害額		
箇所	被害額	箇所	被害額	箇所	被害額	箇所	被害額	箇所	被害額	箇所	被害額	箇所	被害額	箇所	被害額	箇所	被害額
												0	0	0	0		
												0	0	0	0		
				1	69	1	1,010					2	1,079	2	1,079		
												0	0	0	0		
												0	0	0	0		
												0	0	0	0		
												0	0	0	0		
												0	0	0	0		
												0	0	0	0		
												0	0	0	0		
												0	0	0	0		
												0	0	0	0		
												0	0	0	0		
												0	0	0	0		
												0	0	0	0		
												0	0	0	0		
												0	0	0	0		
												0	0	0	0		
												0	0	0	0		
												0	0	0	0		
												0	0	0	0		
												0	0	0	0		
												0	0	0	0		
												0	0	0	0		
												0	0	0	0		
												0	0	0	0		
												0	0	0	0		
												0	0	0	0		
0	0	0	0	1	69	1	1,010	0	0	0	0	2	1,079	2	1,079		

20 平成 27 年 12 月 10 日の急速に発達した低気圧の通過による大雨

- (1) 気象状況
 - ア 気象概況
 - イ 降水量
 - ウ 最大風速・最大瞬間風速
 - エ 降水量分布図

- (2) 被害概況（市町村別・区分別内訳）
 - ア 被害概況
 - イ 施設物被害
 - ウ 生産物被害

(1) 気象概況

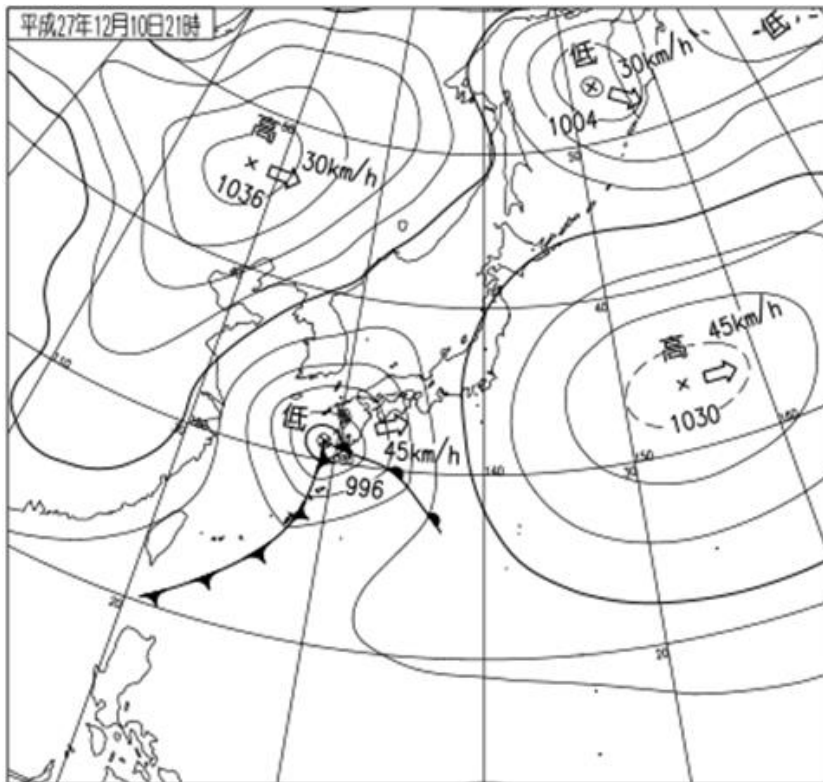
ア. 気象概況（12月10日の急速に発達した低気圧の通過による大雨）

前線を伴った低気圧が急速に発達しながら九州を通過した。

このため、宮崎県の平野部を中心に日降水量が200mmを越える大雨となり、日向で248.0mm、都農で216.5mm、古江で206.5mm、青島で202.5mmを観測した。

また、赤江では最大風速17.9m/s（南南東）、都城で日最大瞬間風速24.2m/s（南）、赤江でも同じく24.2m/s（南南東）を観測した。

(地上天気図)



平成27年12月10日21時

イ. 降水量

平成27年12月10日

単位mm

観測所名	日降水量	日最大1時間降水量	
		降水量	時分
延岡	180.5	35.0	10日23時04分
都城	72.0	20.0	10日23時21分
宮崎	124.5	31.5	10日23時42分
油津	93.5	19.5	10日16時28分
高千穂	83.5	14.5	10日22時33分
古江	206.5	34.0	10日13時01分
鞍岡	67.0	14.0	10日22時28分
日之影	101.0	66.0	10日23時18分
諸塚	122.0	25.0	10日22時40分
北方	130.5	29.5	10日22時42分
椎葉	97.5	26.0	10日17時02分
日向	248.0	41.5	10日22時02分
神門	143.5	28.0	10日23時43分
西米良	126.5	47.0	10日22時40分
都農	216.5	40.0	10日21時35分
高鍋	155.5	35.5	10日23時55分
加久藤	127.5	10.0	10日21時01分
西都	117.5	35.0	10日23時04分
えびの	164.5	20.0	10日23時21分
小林	172.0	31.5	10日23時42分
野尻	133.5	19.5	10日16時28分
国富	108.0	14.5	10日22時33分
青島	202.5	34.0	10日13時01分
赤江	151.5	14.0	10日22時28分
深瀬	160.0	66.0	10日23時18分
串間	70.5	25.0	10日22時40分

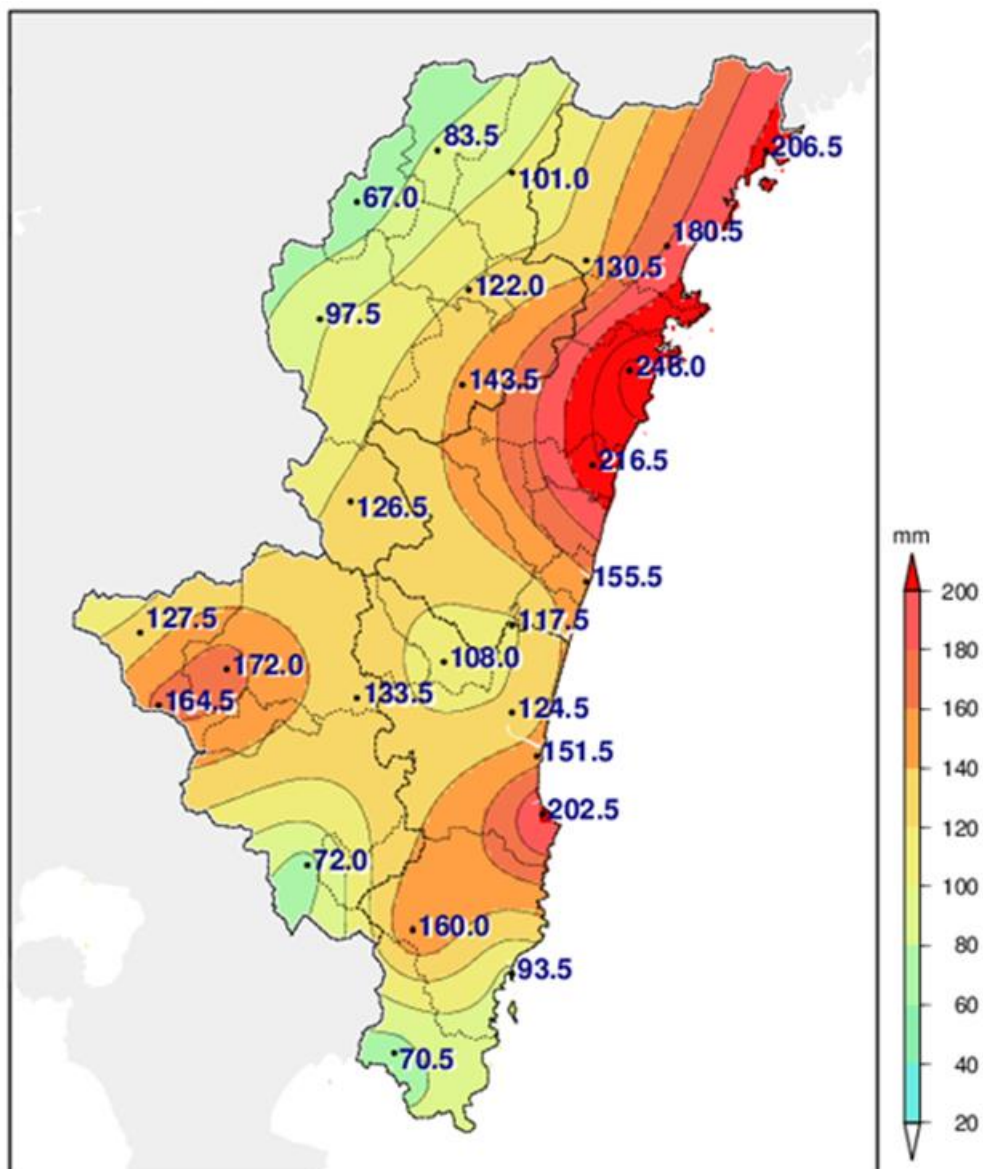
ウ. 最大風速・最大瞬間風速

平成27年12月10日

観測所名	最大風速 (m/s)			最大瞬間風速 (m/s)		
	風速	風向	起 時	風速	風向	起 時
延岡	8.8	南東	10日15時31分	17.7	南	10日15時42分
都城	14	南	10日22時23分	24.2	南	10日22時26分
宮崎	11.1	西	10日22時56分	17.1	西	10日22時47分
油津	10.8	南	10日23時17分	20.2	南南西	10日23時08分
高千穂	5.2	南東	10日16時21分	11.4	南南東	10日16時30分
古江	12.1	北北西	10日23時04分	19.8	北西	10日23時06分
鞍岡	5.9	南南西	10日19時55分	13.6	南南西	10日19時06分
日向	6.9	東南東	10日15時06分	15.0	東	10日14時59分
神門	1.6	北	10日18時45分	3.4	北西	10日18時37分
西米良	1.2	北	10日22時25分	4.9	北	10日22時17分
高鍋	9.1	南南東	10日21時29分	16.0	北西	10日22時56分
加久藤	4.0	南	10日22時11分	8.8	東	10日19時19分
西都	12.2	西北西	10日22時53分	17.7	西北西	10日22時48分
小林	5.7	西南西	10日22時28分	9.6	西	10日22時24分
青島	6.9	南東	10日14時20分	17.0	東南東	10日22時30分
赤江	17.9	南南東	10日22時36分	24.2	南南東	10日22時29分
串間	10.6	南	10日22時53分	19.8	南	10日22時49分

エ. 降水量分布図

平成27年12月10日の総降水量 (mm)



(2) 被害概況(市町村別・区分別内訳)

12.10大雨

ア 被害概況

区分 市町村	施 設 物									
	公共 土木施設	農地及び 農業用施設	営農施設	林地及び 林業用施設	水産施設	教育施設	商工施設	通信施設	電力施設	鉄道施設
宮崎市	2,757									
都城市										
延岡市	1,131									
日南市			1,000							
小林市	13,864	8,726								
日向市	150,247	30,425								
串間市			53							
西都市	24,567									
えびの市										
三股町										
高原町		710								
国富町										
綾町		1,016								
高鍋町										
新富町										
西米良村										
木城町		928								
川南町										
都農町	3,428									
門川町						486				
諸塚村										
椎葉村										
美郷町		5,731								
高千穂町										
日之影町										
五ヶ瀬町										
(県内一円)								145		1,500

合計	195,994	47,536	1,053	0	0	486	0	145	0	1,500
----	---------	--------	-------	---	---	-----	---	-----	---	-------

				生産物					合計
都市施設	衛生 関係施設	その他 の施設	小計	農産物・ 樹体	畜産物	水産物	林産物	小計	
			2,757					0	2,757
			0					0	0
			1,131					0	1,131
			1,000					0	1,000
			22,590	5,740				5,740	28,330
			180,672	158				158	180,830
			53					0	53
			24,567					0	24,567
			0					0	0
			0					0	0
			710	10				10	720
			0					0	0
			1,016					0	1,016
			0					0	0
			0					0	0
			0					0	0
			928					0	928
			0					0	0
			3,428	7,538				7,538	10,966
			486			300		300	786
			0					0	0
			0					0	0
			5,731					0	5,731
			0					0	0
			0					0	0
			0					0	0
			1,645					0	1,645
0	0	0	246,714	13,446	0	300	0	13,746	260,460

イ 施設物被害
 公共土木施設

被害区分	県工事分																小計	
	河川		海岸		砂防		地すべり		急傾斜		道路		橋梁		港湾		箇所	被害額
市町村名	箇所	被害額	箇所	被害額	箇所	被害額	箇所	被害額	箇所	被害額	箇所	被害額	箇所	被害額	箇所	被害額	箇所	被害額
宮崎市																	0	0
都城市																	0	0
延岡市																	0	0
日南市																	0	0
小林市																	0	0
日向市	2	42,269									1	57,163					3	99,432
串間市																	0	0
西都市											1	24,567					1	24,567
えびの市																	0	0
三股町																	0	0
高原町																	0	0
国富町																	0	0
綾町																	0	0
高鍋町																	0	0
新富町																	0	0
西米良村																	0	0
木城町																	0	0
川南町																	0	0
都農町																	0	0
門川町																	0	0
諸塚村																	0	0
椎葉村																	0	0
美郷町																	0	0
高千穂町																	0	0
日之影町																	0	0
五ヶ瀬町																	0	0
計	2	42,269	0	0	0	0	0	0	0	0	2	81,730	0	0	0	0	4	123,999

被害額(単位:千円)

市町村工事分																合 計					
河 川		海 岸		砂 防		地すべり		急傾斜		道 路		橋 梁		港 湾		小 計		箇所	被害額		
箇所	被害額	箇所	被害額	箇所	被害額	箇所	被害額	箇所	被害額	箇所	被害額	箇所	被害額	箇所	被害額	箇所	被害額				
										1	2,757					1	2,757	1	2,757		
																0	0	0	0		
										1	1,131					1	1,131	1	1,131		
																0	0	0	0		
										4	13,864					4	13,864	4	13,864		
11	45,679									4	5,136					15	50,815	18	150,247		
																0	0	0	0		
																0	0	1	24,567		
																0	0	0	0		
																0	0	0	0		
																0	0	0	0		
																0	0	0	0		
																0	0	0	0		
																0	0	0	0		
																0	0	0	0		
																0	0	0	0		
																0	0	0	0		
																0	0	0	0		
																0	0	0	0		
																0	0	0	0		
																0	0	0	0		
																0	0	0	0		
																0	0	0	0		
																0	0	0	0		
																0	0	0	0		
																0	0	0	0		
																0	0	0	0		
																0	0	0	0		
																0	0	0	0		
11	45,679	0	0	0	0	0	0	0	0	0	0	11	26,316	0	0	0	0	22	71,995	26	195,994

農地及び農業用施設

市町村名	農地						農業用施設					
	田		畑		小計		ため池		頭首工		水路	
	箇所	被害額	箇所	被害額	箇所	被害額	箇所	被害額	箇所	被害額	箇所	被害額
宮崎市					0	0						
都城市					0	0						
延岡市					0	0						
日南市					0	0						
小林市	8	7,110	1	644	9	7,754					2	972
日向市	7	6,129	4	5,184	11	11,313					2	5,873
串間市					0	0						
西都市					0	0						
えびの市					0	0						
三股町					0	0						
高原町			1	710	1	710						
国富町					0	0						
綾町			1	230	1	230					1	786
高鍋町					0	0						
新富町					0	0						
西米良村					0	0						
木城町	1	928			1	928						
川南町					0	0						
都農町					0	0						
門川町					0	0						
諸塚村					0	0						
椎葉村					0	0						
美郷町	2	5,432			2	5,432					1	299
高千穂町					0	0						
日之影町					0	0						
五ヶ瀬町					0	0						
計	18	19,599	7	6,768	25	26,367	0	0	0	0	6	7,930

被害額(単位:千円)

農 業 用 施 設										その他		合計	
道 路		橋 梁		農地保全		揚水機		小 計		箇所	被害額	箇所	被害額
箇所	被害額	箇所	被害額	箇所	被害額	箇所	被害額	箇所	被害額				
								0	0			0	0
								0	0			0	0
								0	0			0	0
								0	0			0	0
								2	972			11	8,726
11	13,239							13	19,112			24	30,425
								0	0			0	0
								0	0			0	0
								0	0			0	0
								0	0			0	0
								0	0			1	710
								0	0			0	0
								1	786			2	1,016
								0	0			0	0
								0	0			0	0
								0	0			0	0
								0	0			0	0
								0	0			1	928
								0	0			0	0
								0	0			0	0
								0	0			0	0
								0	0			0	0
								0	0			0	0
								0	0			0	0
								0	0			0	0
								1	299			3	5,731
								0	0			0	0
								0	0			0	0
								0	0			0	0
11	13,239	0	0	0	0	0	0	17	21,169			42	47,536

営農施設

被害額(単位:千円)

市町村名	園芸用施設		畜舎		その他(機械を含む)		合計	
	箇所	被害額	箇所	被害額	箇所	被害額	箇所	被害額
宮崎市							0	0
都城市							0	0
延岡市							0	0
日南市	13	1,000					13	1,000
小林市							0	0
日向市							0	0
串間市	5	53					5	53
西都市							0	0
えびの市							0	0
三股町							0	0
高原町							0	0
国富町							0	0
綾町							0	0
高鍋町							0	0
新富町							0	0
西米良村							0	0
木城町							0	0
川南町							0	0
都農町							0	0
門川町							0	0
諸塚村							0	0
椎葉村							0	0
美郷町							0	0
高千穂町							0	0
日之影町							0	0
五ヶ瀬町							0	0
計	18	1,053	0	0	0	0	18	1,053

教育施設

市町村名	公立学校												
	小学校		中学校		高等学校		特殊学校		その他		小計		
	箇所	被害額	箇所	被害額	箇所	被害額	箇所	被害額	箇所	被害額	箇所	被害額	
宮崎市												0	0
都城市												0	0
延岡市												0	0
日南市												0	0
小林市												0	0
日向市												0	0
串間市												0	0
西都市												0	0
えびの市												0	0
三股町												0	0
高原町												0	0
国富町												0	0
綾町												0	0
高鍋町												0	0
新富町												0	0
西米良村												0	0
木城町												0	0
川南町												0	0
都農町												0	0
門川町					1	486						1	486
諸塚村												0	0
椎葉村												0	0
美郷町												0	0
高千穂町												0	0
日之影町												0	0
五ヶ瀬町												0	0
計	0	0	0	0	1	486	0	0	0	0	0	1	486

被害額(単位:千円)

私立学校												合計			
幼稚園		小学校		中学校		高等学校		特殊学校		その他		小計		箇所	被害額
箇所	被害額	箇所	被害額	箇所	被害額	箇所	被害額	箇所	被害額	箇所	被害額	箇所	被害額		
												0	0	0	0
												0	0	0	0
												0	0	0	0
												0	0	0	0
												0	0	0	0
												0	0	0	0
												0	0	0	0
												0	0	0	0
												0	0	0	0
												0	0	0	0
												0	0	0	0
												0	0	0	0
												0	0	0	0
												0	0	0	0
												0	0	0	0
												0	0	0	0
												0	0	0	0
												0	0	0	0
												0	0	1	486
												0	0	0	0
												0	0	0	0
												0	0	0	0
												0	0	0	0
												0	0	0	0
												0	0	0	0
0	0	0	0	0	0	0	0	0	0	0	0	0	0	1	486

通信施設

区分 事業所名	電話部門						合計 被害額 (千円)
	電柱 (本)	SD ワイヤー (m)	市内 ケーブル (m)	引込線 (件)	屋内線 (件)	電話機 端末機器 (個)	
宮崎							
都城	1						145
延岡							
日南							
小林							
日向							
高鍋							
計							145

鉄道施設

(工務・電気設備)

市町村名 (路線名)	被害の要因	被害箇所・被害量	被害額(千円)
日豊線	土砂流入、流木	3	1,500
	合 計	3	1,500

ウ 生産物被害
農産物・樹体

区分 市町村名	水陸稲		穀類・いも・豆類		野菜		果樹		工芸作物	
	被害面積	被害額	被害面積	被害額	被害面積	被害額	被害面積	被害額	被害面積	被害額
宮崎市										
都城市										
延岡市			0.5	0	8.0	0				
日南市										
小林市					14.0	5,740				
日向市										
串間市										
西都市										
えびの市										
三股町										
高原町					0.1	10				
国富町										
綾町										
高鍋町										
新富町										
西米良村										
木城町										
川南町										
都農町			1.4	226	0.3	7,312				
門川町					4.0	0				
諸塚村										
椎葉村										
美郷町										
高千穂町										
日之影町										
五ヶ瀬町										
計	0.0	0	1.9	226	26.3	13,062	0.0	0	0.0	0

水産物

区分 市町村名	種別	被害量(尾)	被害額(千円)
宮崎市			
都城市			
延岡市			
日南市			
小林市			
日向市			
串間市			
西都市			
えびの市			
三股町			
高原町			
国富町			
綾町			
高鍋町			
新富町			
西米良村			
木城町			
川南町			
都農町			
門川町	養殖物(カンパチ)	100	300
諸塚村			
椎葉村			
美郷町			
高千穂町			
日之影町			
五ヶ瀬町			
計		100	300

21 平成 27 年 津波注意報・警報の発表状況

平成27年の津波注意報及び津波警報の発表状況

○平成27年9月17日 南米西部

平成27年(2015年)9月17日07時54分に南米西部を震源とするマグニチュード(M)8.3の地震が発生し、地震発生後の翌日(18日)03時00分に北海道から九州地方にかけての太平洋沿岸、沖縄県、伊豆・小笠原諸島の沿岸に対して津波注意報を発表した。

日本では、北海道から九州地方にかけての太平洋沿岸、沖縄県、伊豆・小笠原諸島で津波を観測した。津波の高さは、太平洋沿岸で40cm前後の津波を観測したほか、久慈港で78cm、えりも町庶野では50cm(0.1mである巨大津波観測計で観測)の津波を観測した。

宮崎県内では宮崎港で25cm、日南市油津で22cm、日向市細島で10cmの津波を観測した。

津波予報区「宮崎県」における津波注意報の発表状況

9月18日03時00分 津波注意報発表

9月18日16時40分 津波注意報解除

宮崎県内の検潮所における津波の観測状況(暫定値)

日南市油津(気象庁) 9月18日15時45分 22cm

宮崎港(港湾局) 9月18日15時54分 25cm

日向市細島(宮崎県) 9月18日10時19分 10cm

(平成27年9月 地震・火山月報(防災編)より)

22 平成 27 年 霧島山（新燃岳、御鉢、えびの高原（硫黄山）周辺）の活動状況

平成 27 年霧島山（新燃岳、御鉢、えびの高原（硫黄山）周辺）の活動状況

- ア 火山活動状況
- イ 気象官署の降灰観測日及び時間
- ウ 霧島山の月別活動表（火山性地震回数等）
- エ 噴火警報、噴火予報の発表状況
- オ 霧島山の現地観測

ア 火山活動状況

【新燃岳】

新燃岳では、噴火は発生しませんでした。白色の噴煙を時々観測し、最高で火口縁上400mまで上がりました。火山性地震を時々観測し、3月から5月と10月、12月にやや増加しました。

・噴煙などの表面現象の状況

新燃岳では、噴火は発生しませんでした(最後の爆発的噴火は2011年3月1日、噴火は2011年9月7日)。白色の噴煙を時々観測し、最高で火口縁上400mまで上がりました。

・地震や微動の発生状況

火山性地震は3月から5月と10月、12月にやや増加しました。年回数は529回で、前年(2014年:482回)と同程度でした。震源は、主に新燃岳付近のごく浅い所~海拔下2kmに分布しました。

3月1日に継続時間1分未満の振幅の小さな火山性微動が1回発生しました。火山性微動を観測したのは2012年2月1日以来でした。

・地殻変動の状況

傾斜計では、火山活動によると考えられる変化は認められませんでした。

GNSS連続観測によると、新燃岳の北西数kmの地下深くにあると考えられるマグマだまりの膨張を示す地殻変動は、2013年12月頃から伸びの傾向が見られていましたが、2015年1月頃から停滞しています。一方、新燃岳周辺の一部の基線では、5月頃からわずかに伸びの傾向がみられていましたが、10月頃から停滞しています。

【御鉢】

火山活動に特段の変化はなく、噴火の兆候は認められませんが、7月頃から火山性地震の活動がやや活発となっています。

・噴煙などの表面現象の状況

火口縁を超える噴煙は認められませんでした。8月27日及び9月18日に実施した現地調査では、火口内の噴気に特段の変化は認められませんでした。赤外熱映像装置による観測では、前回(2010年11月3~5日)実施した観測結果と比較して、火口底付近で熱異常域の範囲が縮小しているのを確認しました。

・地震や微動の発生状況

火山性地震は7月頃からやや増加し、9月15日には日回数で20回発生するなどやや活発となっています。年回数は190回と前年（2014年：25回）と比較して増加しました。震源は、御鉢付近のごく浅い所～海拔下1kmに分布しました。

継続時間の短い火山性微動が4回（2014年：26回）発生しました。

・地殻変動の状況

GNSS連続観測では、火山活動によると考えられる変動は認められませんでした。

【えびの高原（硫黄山）周辺】

えびの高原（硫黄山）周辺では、2013年12月頃から火山性地震の多い状態が続いており、2014年8月20日に硫黄山付近を震源とする継続時間約7分の火山性微動が発生しました。微動の発生に伴い傾斜計で硫黄山の北西が隆起するような変動が観測されました。これらのことから、えびの高原（硫黄山）周辺では火山活動が高まっており、噴気や火山ガスなどが噴出し、今後の状況によっては小規模な噴火が発生する可能性があるかと判断し、2014年10月24日に火口周辺警報（火口周辺危険）を発表しました。

本年（2015年）4月頃からは火山性地震が少ない状態となりました。火山性微動は、昨年8月20日に発生して以降は、発生していません。GNSS連続観測では、えびの高原（硫黄山）周辺の一部の基線で、2013年12月頃からみられた地盤の伸びの傾向は、2015年1月頃から停滞しました。火山活動によると考えられる傾斜変動は認められません。噴気も認められず、赤外熱映像装置による観測でも熱異常域は認められません。硫黄山周辺の全磁力繰り返し観測でも、地下の熱活動の高まりは認められません。

これらのことから、えびの高原（硫黄山）周辺の火山活動は低下しており、硫黄山周辺に影響を及ぼす噴火の兆候は認められなくなったと判断し、5月1日10時00分に噴火予報を発表し、火口周辺警報（火口周辺危険）を解除しました。

・噴煙などの表面現象の状況

1月から11月にかけて実施した現地調査では、えびの高原周辺で噴気や熱異常域は確認されていませんでした。

12月14日に、えびの高原の硫黄山中で噴気が発生しているとの通報がありました。当日に鹿児島地方気象台と鹿児島大学が実施した現地調査及び翌日（12月15日）から17日に気象庁機動調査班（JMA-MOT）が実施した現地調査では、硫黄山火口内の南西側で弱い噴気と硫化水素臭を確認しました。赤外熱映像装置による観測では、噴気を確認した付近で熱異常

域を確認しました。噴気を確認した付近の最高温度は約80℃でした。硫黄山における現地調査では、2003年以降、噴気は確認されていませんでした。

その後、21日及び28日に実施した現地調査では、熱異常域がわずかに拡大しているのを確認しましたが、熱異常域の最高温度は約80℃で大きな変化は認められませんでした。その他の領域で噴気や熱異常域は認められませんでした。

なお、硫黄山付近では引き続き明らかに感じる程度の硫化水素臭を確認しました。

- ・地震や微動の発生状況

火山性地震は時々増加し、年回数は451回で前年（2014年：967回）より減少しました。震源は、主に大浪池周辺の海拔下3～5 km、硫黄山周辺のごく浅いところから海拔下2 km、韓国岳北東の海拔下0～2 kmに分布しました。

継続時間が2分30秒から3分30秒程度で振幅の小さな火山性微動が、7月に1回、9月に1回、10月に2回発生しました（2014年：1回）。

- ・地殻変動の状況

GNSS連続観測では、韓国岳付近の一部の基線で2013年12月頃からみられていた地盤の伸びの傾向は、1月頃から停滞しましたが、5月頃から10月頃にかけても、わずかな伸びの傾向がみられました。

火山性微動発生時に、韓国岳北東観測点の傾斜計で、硫黄山の北西方向がわずかに隆起するような変動を観測しました。

イ 気象官署の降灰観測日及び時間

宮崎地方气象台で観測した霧島山の降灰はありませんでした。

ウ 霧島山の月別活動表

2015年		1月	2月	3月	4月	5月	6月	7月	8月	9月	10月	11月	12月	年	
新燃岳	地震回数	23	10	139	92	48	24	30	13	7	50	24	69	529	
	微動回数	0	0	1	0	0	0	0	0	0	0	0	0	1	
	噴煙※	最高高度(m)	0	0	30	0	0	0	400	0	50	0	100	0	
		噴煙量	-	-	1	-	-	-	1	-	1	-	1	-	
		観測日数	0	0	1	0	0	0	1	0	1	0	2	0	5
	噴火回数	0	0	0	0	0	0	0	0	0	0	0	0	0	
御鉢	地震回数	1	0	0	2	1	5	16	29	50	18	16	52	190	
	微動回数	1	2	0	0	0	0	0	0	0	0	1	0	4	
	噴煙※	最高高度(m)	0	0	0	0	0	0	0	0	0	0	0	0	
		噴煙量	-	-	-	-	-	-	-	-	-	-	-	-	
		観測日数	0	0	0	0	0	0	0	0	0	0	0	0	0
	噴火回数	0	0	0	0	0	0	0	0	0	0	0	0	0	
えびの高原(硫黄山)周辺	地震回数	36	34	45	18	15	18	60	15	28	68	65	49	451	
	微動回数	0	0	0	0	0	0	1	0	1	2	0	0	4	
	噴煙※	最高高度(m)	0	0	0	0	0	0	0	0	0	0	0	0	
		噴煙量	-	-	-	-	-	-	-	-	-	-	-	-	
		観測日数	0	0	0	0	0	0	0	0	0	0	0	0	0
	噴火回数	0	0	0	0	0	0	0	0	0	0	0	0	0	

※噴煙は、いずれも白色の噴煙

※噴煙量：遠望したときに目視できる噴煙の広がりの程度を階級で表したものの。

噴煙量は以下の7階級に分類される。

噴煙量階級表

階級	解説
1	極めて少量
2	少量
3	中量
4	やや多量
5	多量
6	極めて多量
7	噴煙量6以上の大噴火で、噴煙が山体を覆う位に多く、噴煙の高さは成層圏まで達したと思われるもの

エ 噴火警報、噴火予報の発表状況

【新燃岳】

平成25年10月22日に噴火周辺警報（噴火警戒レベル2、火口周辺規制）を発表した後、予報警報事項に変更はありません（平成27年12月31日現在）。

【御鉢】

平成19年12月1日に噴火予報（噴火警戒レベル1、平常）を発表した後、予報警報事項に変更はありません（平成27年12月31日現在）。

【えびの高原（硫黄山）周辺】

平成 27 年 5 月 1 日に噴火予報（平常）を発表した後、予報警報事項に変更はありません（平成 27 年 12 月 31 日現在）。

平成 27 年 5 月 1 日 10 時 00 分	噴火予報を発表し、火口周辺警報（火口周辺危険）から 噴火予報（平常）に引き下げ
------------------------------	--

オ 霧島山の現地観測

【新燃岳】

3 月、5 月、10 月に実施した現地調査では、火山ガス（二酸化硫黄）の放出量⁴は、検出限界（概ね 1 日あたり 10 トン）未満で経過しました。

【御鉢】

8 月 27 日及び 9 月 18 日に実施した現地調査では、火口内の噴気に特段の変化は認められませんでした。赤外線熱映像装置による観測では、前回（2010 年 11 月 3～5 日）実施した観測結果と比較して、火口底付近で熱異常域の範囲が縮小しているのを確認しました。

【えびの高原（硫黄山）周辺】

1 月から 11 月にかけて実施した現地調査では、えびの高原周辺で噴気や熱異常域は確認されていませんでした。

12 月 2 日に、海上自衛隊第 72 航空隊鹿屋航空分遣隊の協力を得て実施した上空からの観測では、えびの高原と硫黄山周辺で、火山活動に起因すると考えられる顕著な熱異常域や噴気活動は認められませんでした。

12 月 14 日に、えびの高原の硫黄山で噴気が発生しているとの通報がありました。当日に鹿児島地方気象台と鹿児島大学が実施した現地調査及び翌日（12 月 15 日）から 17 日に気象庁機動調査班（JMA-MOT）が実施した現地調査では、硫黄山火口内の南西側で弱い噴気と硫化水素臭を確認しました。赤外線熱映像装置による観測では、噴気を確認した付近で熱異常域を確認しました。噴気を確認した付近の最高温度は約 80℃でした。硫黄山における現地調査では、2003 年以降、噴気は確認されていませんでした。

その後、21 日及び 28 日に実施した現地調査では、熱異常域がわずかに拡大しているのを確認しましたが、熱異常域の最高温度は約 80℃で大きな変化は認められませんでした。その他の領域で噴気や熱異常域は認められませんでした。

なお、硫黄山付近では引き続き明らかに感じる程度の硫化水素臭を確認しました。

23 平成 27 年 桜島の活動状況

平成 27 年 桜島（南岳山頂火口、昭和火口）の活動状況

- ア 火山活動状況
- イ 気象官署の降灰観測日及び時間
- ウ 桜島（南岳山頂火口、昭和火口）の月別噴火及び爆発回数
- エ 噴火警報、噴火予報の発表状況

ア 火山活動状況

8月15日07時頃から桜島島内を震源とする火山性地震が多発しました。火山性地震の震源は南岳山頂直下の深さ0～4km付近に分布し、島内で震度1以上を観測した火山性地震が4回発生しました。最大の地震は同日10時47分に発生した最大震度2（マグニチュード2.2：暫定値）でした。発生した地震はそのほとんどがA型地震でした。

地震が多発している中で、同日09時頃から、桜島島内に設置されている傾斜計及び伸縮計で山体膨張を示す急激な地殻変動が観測されました。変動量は同日10時30分頃からさらに大きくなり、その後次第に緩やかになったものの山体の膨張した状態が続きました。GNSS連続観測でも島内の基線を主として数cm程度の比較的大きな変動がみられました。

これらの活動は、南岳直下の海面下1～3kmを中心とする領域にマグマが板状に貫入して、圧力が増加したことにより発生したと考えられます。衛星とGNSSを用いた解析では、地下の体積膨張量は約200万 m^3 と見積もられました。

南岳直下付近で多発した火山性地震は8月16日以降急激に減少し、今年1月以降の噴火活動が継続していた時期と同程度になりました。また、傾斜計や衛星による観測結果では、8月17日以降に地盤の隆起はみられませんでした。これらの観測データの状況から、南岳の地下に貫入したマグマの浅部への上昇は停止し、深部からの新たなマグマの貫入も生じていないと考えられます。また、桜島の山体の温度上昇なども認められませんでした。

昭和火口では、6月までは活発な噴火活動がみられましたが、7月以降は活動が低下しました。その後9月上旬に一時的に活発化したものの、9月29日以降は昭和火口及び南岳山頂火口ともに小規模以上の噴火は観測されず、再び活動が低下した状態が続きました。2015年の噴火回数は1,250回（2014年：655回）でそのうち爆発的噴火の回数は737回（2014年：450回）と、昨年と比べ増加しました。

噴煙の高さが3,000mを超える噴火が40回発生し、5月21日10時20分の爆発的噴火では、噴煙が火口縁上4,300mに達しました。

大きな噴石が3合目（昭和火口から1,300～1,800m）まで達する爆発的噴火が12回発生しました。また、火砕流は6回発生し、3月17日15時37分の噴火による火砕流では、昭和火口の南東側へ約600m流下しました。

1月15日23時02分及び3月4日03時20分、3月14日06時44分の爆発的噴火では、それぞれ鹿児島市有村町（昭和火口から南側約3km）で最大約2cmの小さな噴石（火山れき）を確認しました。1月30日06時00分及び5月13日21時04分の爆発的噴火では、鹿児島市黒神町（昭和火口から東側約3.5km）で、最大約2cmの小さな噴石（火山れき）を確認しました。

また、夜間に高感度カメラで明瞭に見える火映を1月から9月にかけて

時々観測しました。

南岳山頂火口では、9月13日02時36分及び9月28日02時33分に小規模な噴火が発生し、噴煙がそれぞれ火口縁上1,000mと2,700mまで上がりました。南岳山頂火口で噴火が発生したのは2014年11月7日以来です。そのほかごく小規模な噴火も時々発生しました。

火山性地震の発生回数は、9,712回(2014年:4,890回)で、3月31日と5月15日の桜島島内を震源とする震度1以上の地震を観測した日を中心に一時的に増加しました。

3月31日07時27分に桜島島内を震源とするA型地震が発生し、鹿児島市東郡元及び鹿児島市祇園之洲町で震度1を観測しました。島内を震源とする地震で、震度1以上を観測したのは、2012年4月28日の震度1の地震以来です。同日、鹿児島地方気象台が実施した聞き取り調査では、主に桜島の南側で、体を感じる揺れがあったことを確認しました。A型地震は、この地震の発生後から4月2日にかけて一時的に増加しました。震源は、3月31日に震度1の地震が発生した桜島南西部の海拔下6~10km付近に主に分布したほか、南岳直下の海拔下2~3km付近にも分布しました。

8月15日には地震が多発し、震源は主に南岳直下の海拔下0~4km付近に分布しました。そのうち震度1以上の地震を4回観測し、桜島島内での最大震度は2でした。9月に入ってから、これまでに見られなかった領域である南岳の西側の海拔下3~5km付近や南岳の東側の海拔下4~6km付近に分布する地震が時々発生しました。

火山性微動は、年回数3,224回(2014年:2,333回)、継続時間の年合計は1,002時間23分(2014年:1,437時間43分)で、7月頃までは活発な活動状況が続き、3~7月には空振を伴った振幅の大きなものが発生しました。また、このような火山性微動が発生した際には数十km離れた遠方まで、鳴動が聞こえることがありました。その後は低調な活動となり、11月以降、火山性微動は発生しませんでした。

大隅河川国道事務所の有村観測坑道及び京都大学防災研究所のハルタ山観測総合坑道に設置している伸縮計では、2014年4月頃から山体の膨張を示す変化が継続していました。桜島島内の傾斜計では、あみだ川で2014年6月末頃から、有村観測坑道と横山で2014年8月頃から山上がりの傾向がみられました。

GNSS連続観測では、桜島島内及び始良カルデラの膨張を示す伸びの傾向は、2015年1月頃からみられていました。

このような中で、8月15日には地震の多発に伴い、桜島島内すべての伸縮計、傾斜計、GNSSに急激な山体膨張の変化が認められました。衛星とGNSSの解析結果から、約200万m³のマグマが、南岳の直下に貫入したと考えられます。8月16日以降は山体の伸びの傾向は認められなくなりました。GNSS

連続観測では、始良カルデラ（鹿児島湾奥部）の膨張を示す伸びの傾向は、8月の急激な変動後も引き続きみられます。

2月20日と12月2日に海上自衛隊第72航空隊鹿屋航空分遣隊、2月27日に九州地方整備局、8月17日と19日に鹿児島県の協力を得て上空からの観測を実施しました。

昭和火口では、12月の観測では、火山灰や噴石が火口底に円形に堆積しており、その縁辺部から白色の噴煙が約100m上がっているのを確認しました。また、赤外熱映像装置による観測では、8月の観測と同様に、火口底の縁辺部と中央部に高温域が認められました。その他、火口周辺の状況には特段の変化は認められませんでした。

南岳山頂火口では、噴煙や雲の影響で火口内の詳細な状況は確認できませんでした。その他、火口周辺の状況に特段の変化は認められませんでした。

イ 気象官署の降灰観測日及び時間

宮崎地方気象台では、桜島の噴火に伴う降灰は観測されませんでした。

ウ 桜島（南岳山頂火口、昭和火口）の月別噴火及び爆発回数

2015年		1月	2月	3月	4月	5月	6月	7月	8月	9月	10月	11月	12月	年
南岳山頂火口	噴火回数	0	0	0	0	0	0	0	0	2	0	0	0	2
	爆発的噴火回数	0	0	0	0	0	0	0	0	0	0	0	0	0
昭和火口	噴火回数	113	154	272	241	244	103	21	6	96	0	0	0	1250
	爆発的噴火回数	61	88	178	112	169	64	14	5	46	0	0	0	737
噴火日数		31	28	30	30	31	26	28	19	24	5	1	0	253

※桜島では、爆発地震を伴い、爆発音、体感空振、噴石の火口外への飛散、または気象台や島内の空振計で一定基準以上の空振のいずれかを観測した場合に爆発的噴火としています。

※噴火日数にはごく小規模の噴火があった日も含まれます。

エ 噴火警報、噴火予報の発表状況

平成27年（2015年）に発表した噴火予報・警報及び噴火警戒レベル。

平成27年5月1日 10時15分	噴火警報（居住地域）を発表し、噴火警戒レベルを3（入山規制）から4（避難準備）に引き上げ
平成27年9月1日 16時00分	噴火警報（火口周辺）を発表し、噴火警戒レベルを4（避難準備）から3（入山規制）に引き下げ
平成27年11月25日 11時00分	噴火警報（火口周辺）を発表し、噴火警戒レベルを3（入山規制）から2（火口周辺規制）に引き下げ

