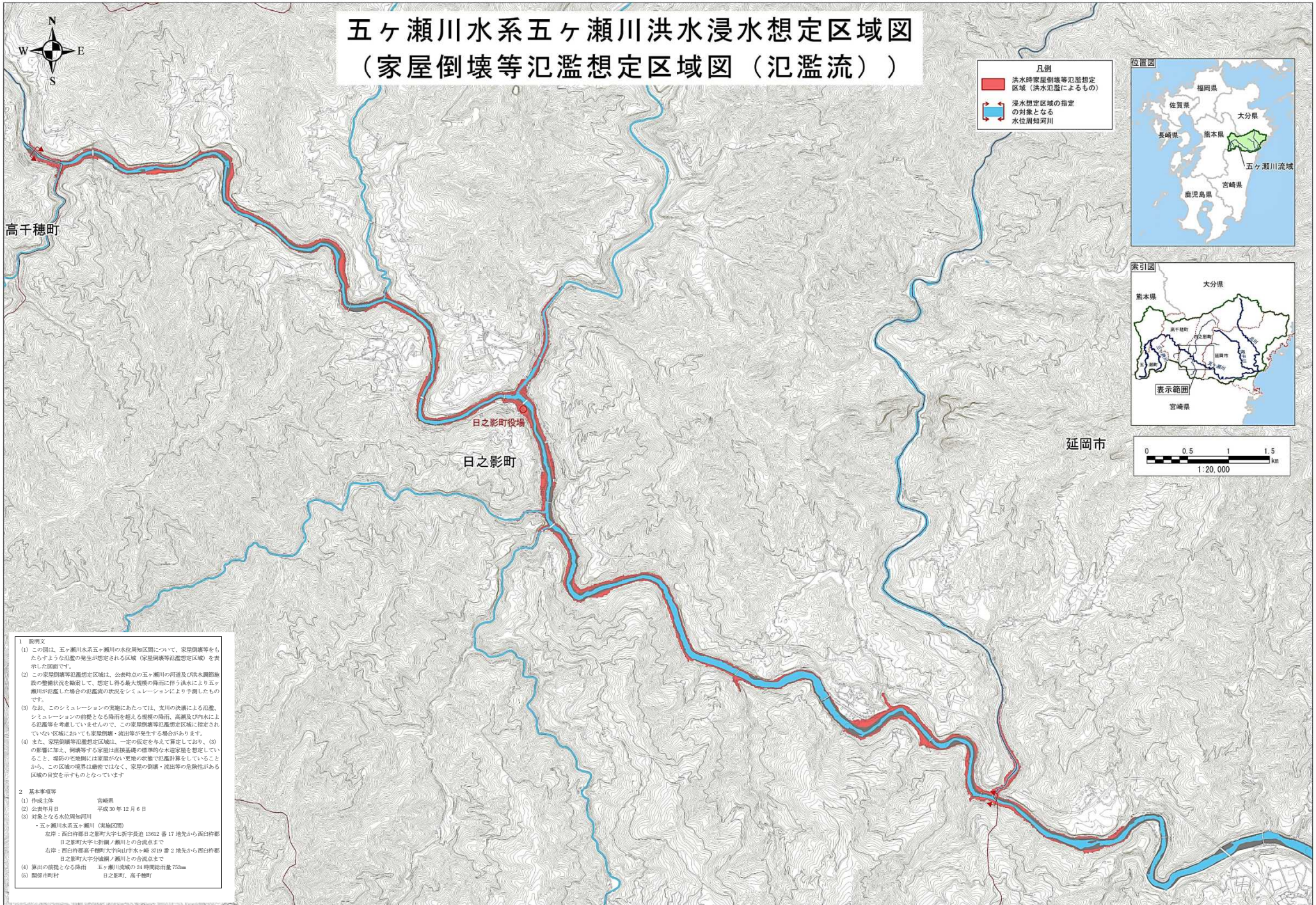
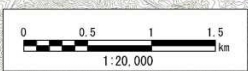


五ヶ瀬川水系五ヶ瀬川洪水浸水想定区域図 (家屋倒壊等氾濫想定区域図 (氾濫流))



凡例

- 洪水時家屋倒壊等氾濫想定区域 (洪水氾濫によるもの)
- 洪水想定区域の指定の対象となる水位周知河川



高千穂町

日之影町役場

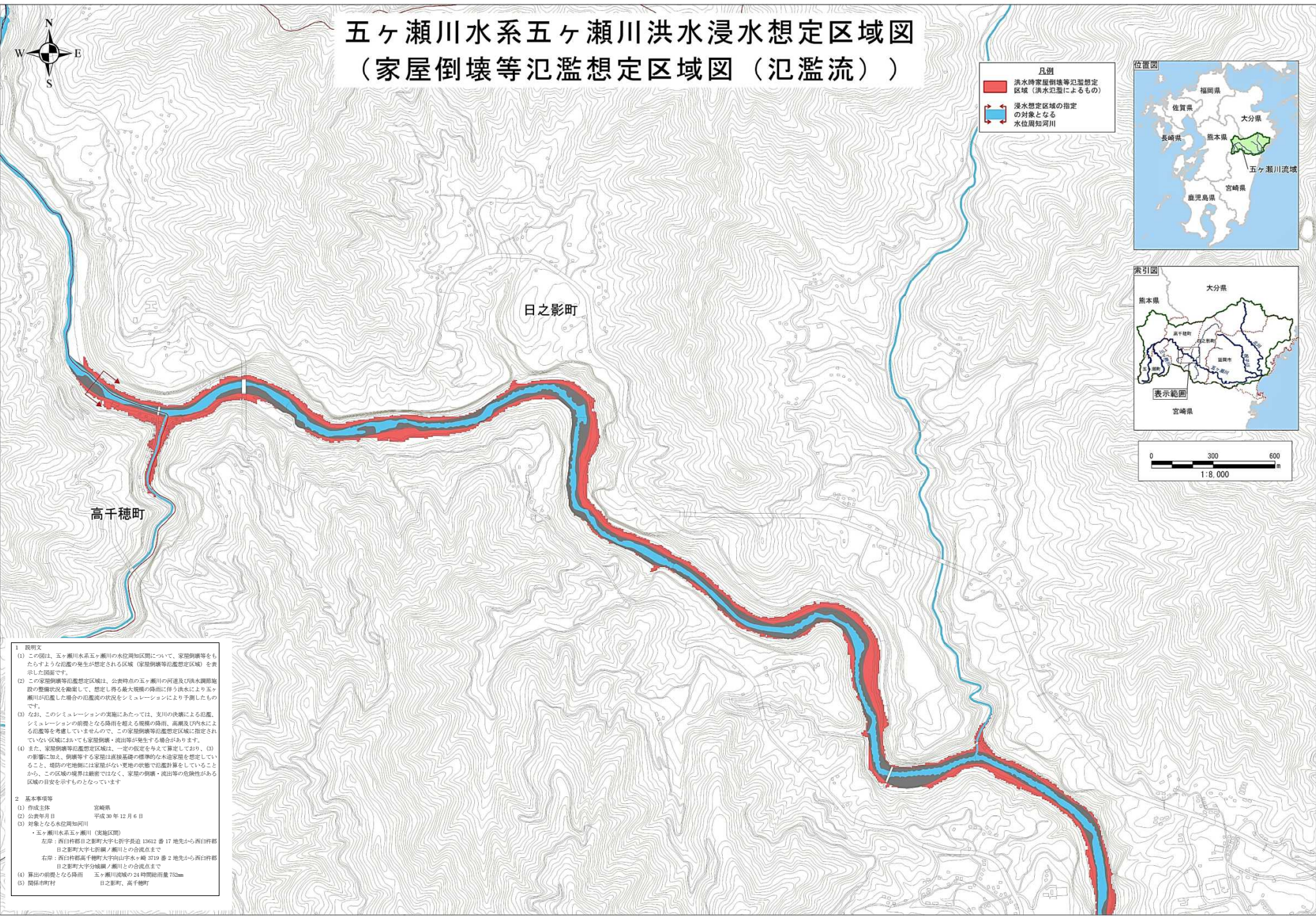
日之影町

延岡市

- 1 説明文
- この図は、五ヶ瀬川水系五ヶ瀬川の水位周知区域について、家屋倒壊等をもたらすような氾濫の発生が想定される区域 (家屋倒壊等氾濫想定区域) を表示した図面です。
 - この家屋倒壊等氾濫想定区域は、公表時点の五ヶ瀬川の河道及び降雨調節施設の整備状況を勘案して、想定し得る最大規模の降雨に伴う洪水により五ヶ瀬川が氾濫した場合の氾濫流の状況をシミュレーションにより予測したものです。
 - なお、このシミュレーションの実施にあたっては、支川の決壊による氾濫、シミュレーションの前提となる降雨を超える規模の降雨、高潮及び内水による氾濫等を考慮していませんので、この家屋倒壊等氾濫想定区域に指定されていない区域においても家屋倒壊・流出等が発生する場合があります。
 - また、家屋倒壊等氾濫想定区域は、一定の仮定をふりて算定しており、(3)の影響に加え、倒壊する家屋は基礎基礎の種別や水浸状態を想定していることから、実際の宅地には家屋がない更地の状態で氾濫計算をしていることから、この区域の境界は厳密ではなく、家屋の倒壊・流出等の危険性がある区域の目安を示すものとなります。
- 2 基本事項等
- 作成主体 宮崎県
 - 公表年月日 平成30年12月6日
 - 対象となる水位周知河川
 - 五ヶ瀬川水系五ヶ瀬川 (支流区域)
 - 左岸：西臼杵郡日之影町大字七軒字長迫 13612 番 17 地先から西臼杵郡日之影町大字七軒字瀬川との合流点まで
 - 右岸：西臼杵郡高千穂町大字向山字々々 3719 番 2 地先から西臼杵郡日之影町大字分枝瀬川との合流点まで
 - 算出の前提となる降雨 五ヶ瀬川流域の24時間総雨量 72mm
 - 関係自治体 日之影町、高千穂町


この図面の作成に当たっては、国土院の提供を受けた、国土院発行の地形図データ (国土院提供) を使用した。 (複製番号 平30(地)第 0015号)

五ヶ瀬川水系五ヶ瀬川洪水浸水想定区域図 (家屋倒壊等氾濫想定区域図 (氾濫流))



凡例

- 洪水時家屋倒壊等氾濫想定区域 (洪水氾濫によるもの)
- 浸水想定区域の指定の対象となる水位周知河川



1 説明文

- この図は、五ヶ瀬川水系五ヶ瀬川の水位周知区域について、家屋倒壊等をもたらすような氾濫の発生が想定される区域 (家屋倒壊等氾濫想定区域) を表示した図面です。
- この家屋倒壊等氾濫想定区域は、公表時点の五ヶ瀬川の河道及び降雨調節施設の整備状況を踏襲して、想定し得る最大規模の降雨に伴う洪水により五ヶ瀬川が氾濫した場合の氾濫流の状況をシミュレーションにより予測したものです。
- なお、このシミュレーションの実態にあたっては、支川の決壊による氾濫、シミュレーションの前段となる降雨を超える規模の降雨、高潮及び内水による氾濫等を考慮していませんので、この家屋倒壊等氾濫想定区域に指定されていない区域においても家屋倒壊・流出等が発生する場合があります。
- また、家屋倒壊等氾濫想定区域は、一定の仮定をふりて算定しており、(3)の影響に加え、倒壊等する家屋は基礎基礎の地盤的な水浸状態を想定していることから、堤防の宅地側には家屋がない更地の状態で氾濫計算をしていることから、この区域の境界は厳密ではなく、家屋の倒壊・流出等の危険性がある区域の目安を示すものとなっています。

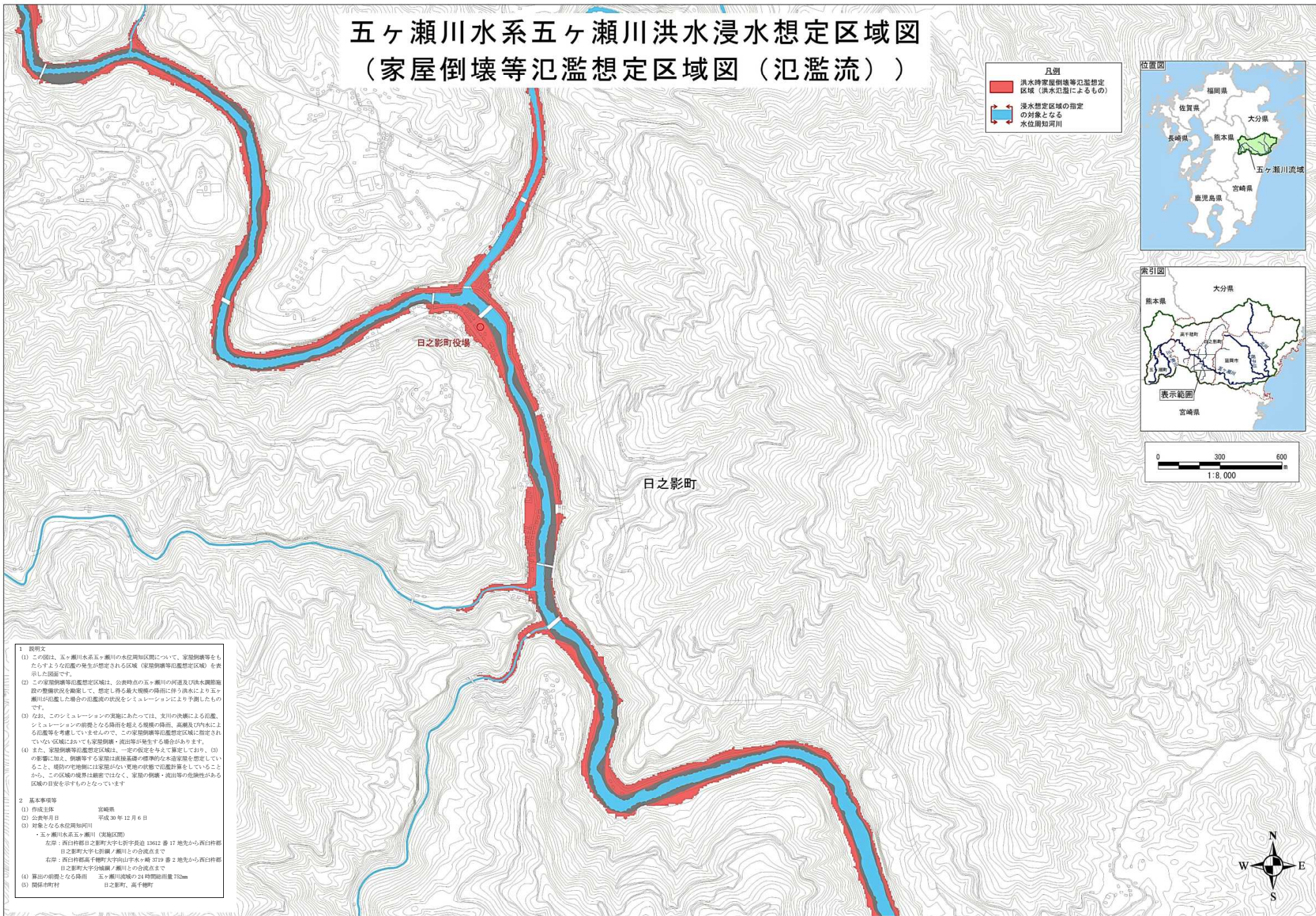
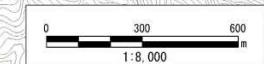
2 基本事項等

- 作成主体 宮崎県
- 公表年月日 平成 30 年 12 月 6 日
- 対象となる水位周知河川
 - 五ヶ瀬川水系五ヶ瀬川 (支流区域)
 - 左岸：西臼杵郡日之影町大字七ツ字長迫 13612 番 17 地先から西臼杵郡日之影町大字日影橋 / 瀬川との合流点まで
 - 右岸：西臼杵郡高千穂町大字向山字々々 3719 番 2 地先から西臼杵郡日之影町大字分枝瀬 / 瀬川との合流点まで
- 算出の前段となる降雨 五ヶ瀬川流域の 24 時間総雨量 72mm
- 関係自治体 日之影町、高千穂町

この図面の作成に当たっては、国土院の委託を受けて、国土院発行のデータ等を利用した。(委託番号 平30地保 第019号)

五ヶ瀬川水系五ヶ瀬川洪水浸水想定区域図 (家屋倒壊等氾濫想定区域図 (氾濫流))

- 凡例
- 洪水時家屋倒壊等氾濫想定区域 (洪水氾濫によるもの)
 - 浸水想定区域の指定の対象となる水位周知河川



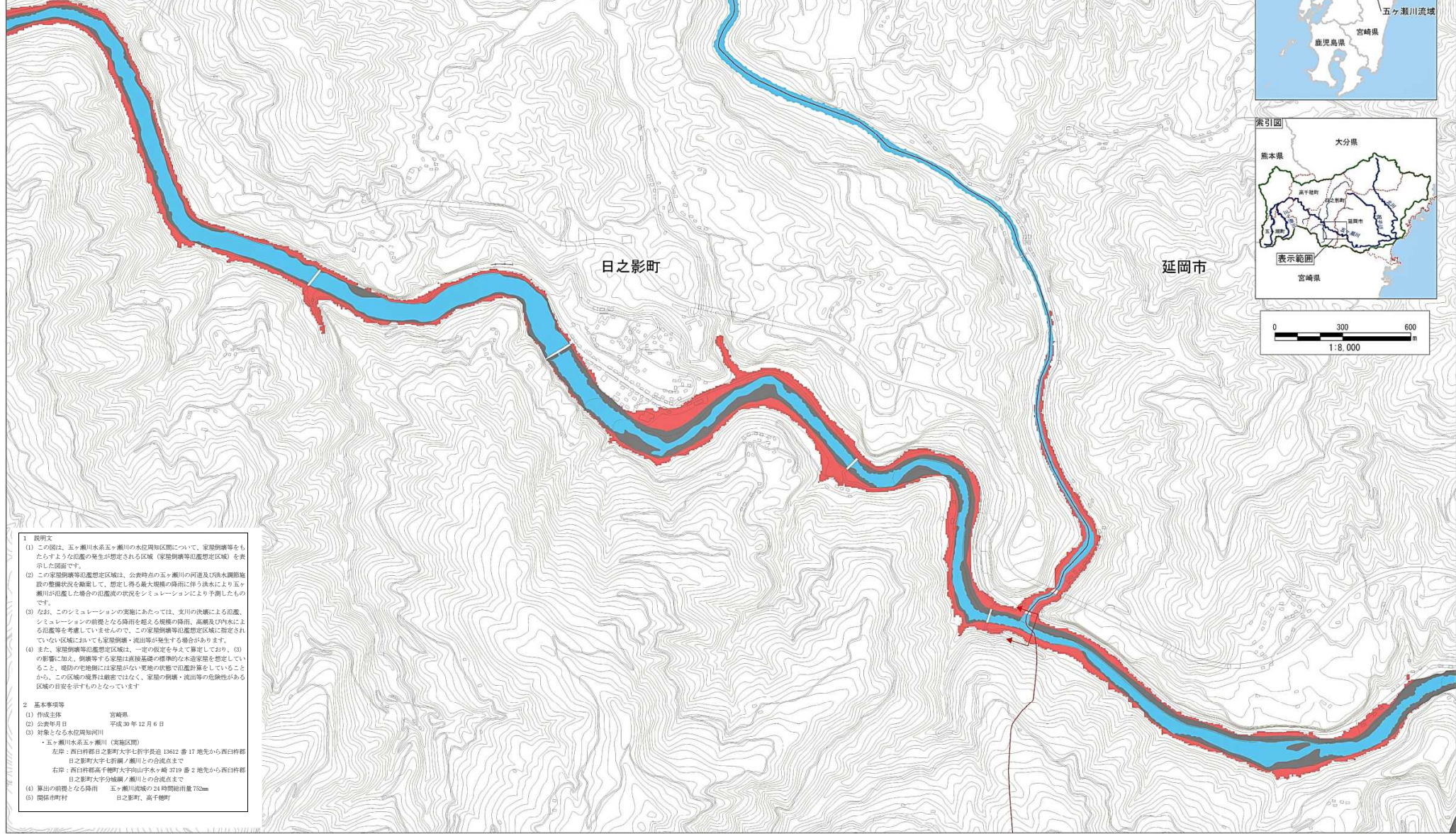

- 1 説明文
- この図は、五ヶ瀬川水系五ヶ瀬川の水位周知区域について、家屋倒壊等をもたらすような氾濫の発生が想定される区域 (家屋倒壊等氾濫想定区域) を表示した図面です。
 - この家屋倒壊等氾濫想定区域は、公表時点の五ヶ瀬川の河道及び降水量調節施設の整備状況を勘案して、想定し得る最大規模の降雨に伴う洪水により五ヶ瀬川が氾濫した場合の氾濫流の状況をシミュレーションにより予測したものです。
 - なお、このシミュレーションの実施にあたっては、支川の決壊による氾濫、シミュレーションの前段となる降雨を超える規模の降雨、高潮及び内水による氾濫等を考慮していませんので、この家屋倒壊等氾濫想定区域に指定されていない区域においても家屋倒壊・流出等が発生する場合があります。
 - また、家屋倒壊等氾濫想定区域は、一定の仮定をふまえて算定しており、(3)の影響に加え、倒壊する家屋は基礎基礎等の複雑な水浸状態を想定していることから、堤防の宅地側には家屋がない更地の状態で氾濫計算をしていることから、この区域の境界は厳密ではなく、家屋の倒壊・流出等の危険性がある区域の目安を示すものとなっています。
- 2 基本事項等
- 作成主体 宮崎県
 - 公表年月日 平成30年12月6日
 - 対象となる水位周知河川
 - 五ヶ瀬川水系五ヶ瀬川 (支流区域)
 - 左岸：西臼杵郡日之影町大字七ツ字字長池 13612番17地先から西臼杵郡日之影町大字日之影川 / 瀬川との合流点まで
 - 右岸：西臼杵郡高千穂町大字向山字々々崎 3719番2地先から西臼杵郡日之影町大字分岐瀬川 / 瀬川との合流点まで
 - 算出の前段となる降雨 五ヶ瀬川流域の24時間総雨量720mm
 - 関係市町村 日之影町、高千穂町





五ヶ瀬川水系五ヶ瀬川洪水浸水想定区域図 (家屋倒壊等氾濫想定区域図 (氾濫流))

- 凡例
- 洪水時家屋倒壊等氾濫想定区域 (洪水氾濫によるもの)
 - 洪水想定区域の指定の対象となる水位周知河川



日之影町

延岡市

- 1 説明文
- この図は、五ヶ瀬川水系五ヶ瀬川の水位周知区域について、家屋倒壊等をもたらすような氾濫の発生が想定される区域 (家屋倒壊等氾濫想定区域) を表示した図面です。
 - この家屋倒壊等氾濫想定区域は、公表時点の五ヶ瀬川の河道及び降水調節施設の整備状況を勘案して、想定し得る最大規模の降雨に伴う洪水により五ヶ瀬川が氾濫した場合の氾濫流の状況をシミュレーションにより予測したものです。
 - なお、このシミュレーションの実態にあたっては、支川の決壊による氾濫、シミュレーションの前提となる降雨を超える規模の降雨、高潮及び内水による氾濫等を考慮していませんので、この家屋倒壊等氾濫想定区域に指定されていない区域においても家屋倒壊・流出等が発生する場合があります。
 - また、家屋倒壊等氾濫想定区域は、一定の仮定をふまえて算定しており、(3)の影響に加え、倒壊する家屋は基礎基礎の程度のな水浸等を想定していることから、堤防の宅地側には家屋がない更地の状態で氾濫計算をしていることから、この区域の境界は厳密ではなく、家屋の倒壊・流出等の危険性がある区域の目安を示すものとなっています。
- 2 基本事項等
- 作成主体 宮崎県
 - 公表年月日 平成 30 年 12 月 6 日
 - 対象となる水位周知河川
 - 五ヶ瀬川水系五ヶ瀬川 (実施区域)
 - 左岸：西臼杵郡日之影町大字七ツ字長迫 13612 番 17 地先から西臼杵郡日之影町大字日影瀬川との合流点まで
 - 右岸：西臼杵郡高千穂町大字向山字水ヶ崎 3719 番 2 地先から西臼杵郡日之影町大字分城瀬川との合流点まで
 - 算出の前提となる降雨 五ヶ瀬川流域の 24 時間総雨量 72mm
 - 関係市町村 日之影町、高千穂町

この図面の作成に当たっては、国土院の提供による、国土地理院の地形データ (地形高度) を使用した。 (製図番号 平30地保 第019号)