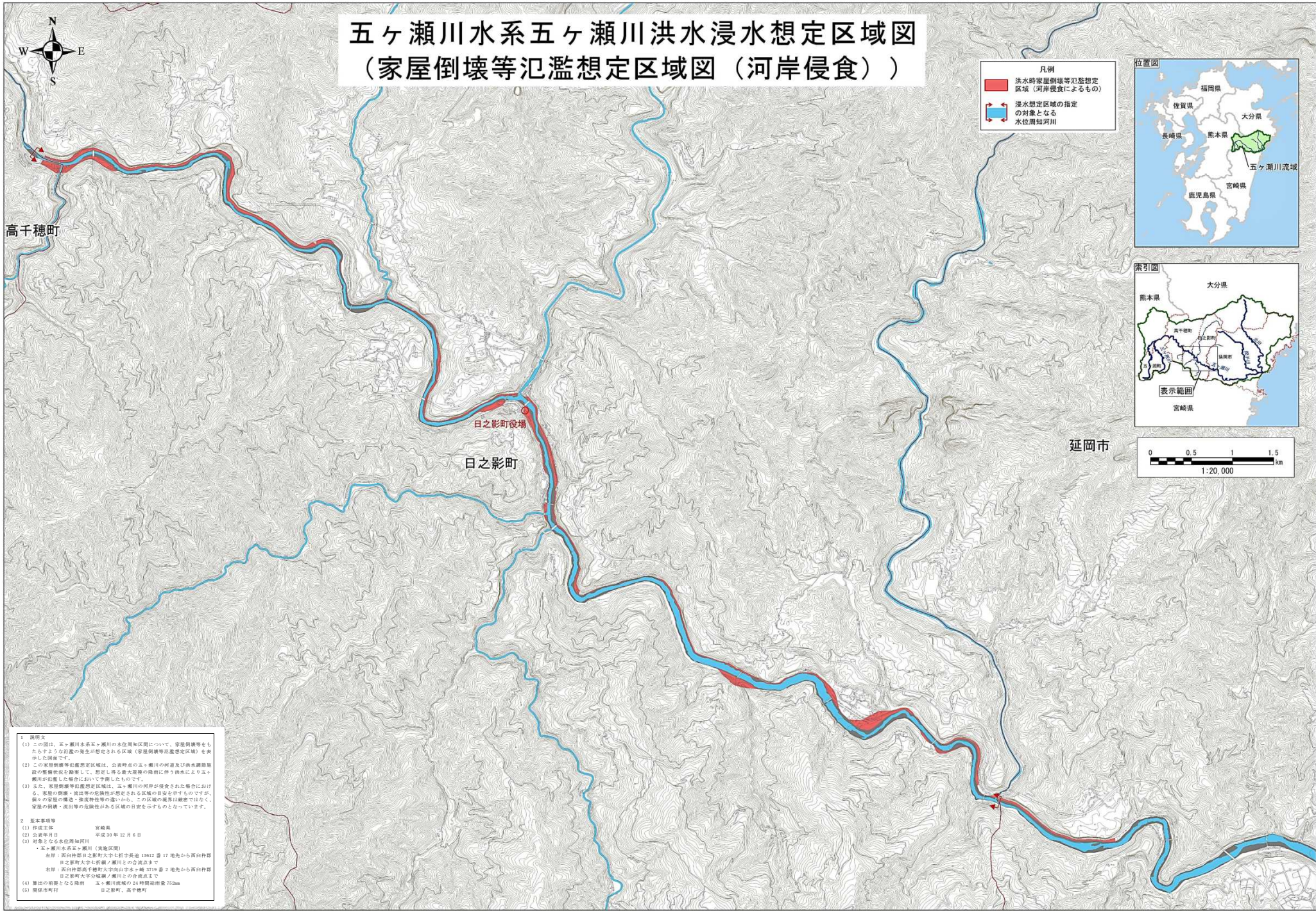



五ヶ瀬川水系五ヶ瀬川洪水浸水想定区域図 (家屋倒壊等氾濫想定区域図 (河岸侵食))



凡例

- 洪水時家屋倒壊等氾濫想定区域 (河岸侵食によるもの)
- 洪水想定区域の指定の対象となる水位周知両川



説明文

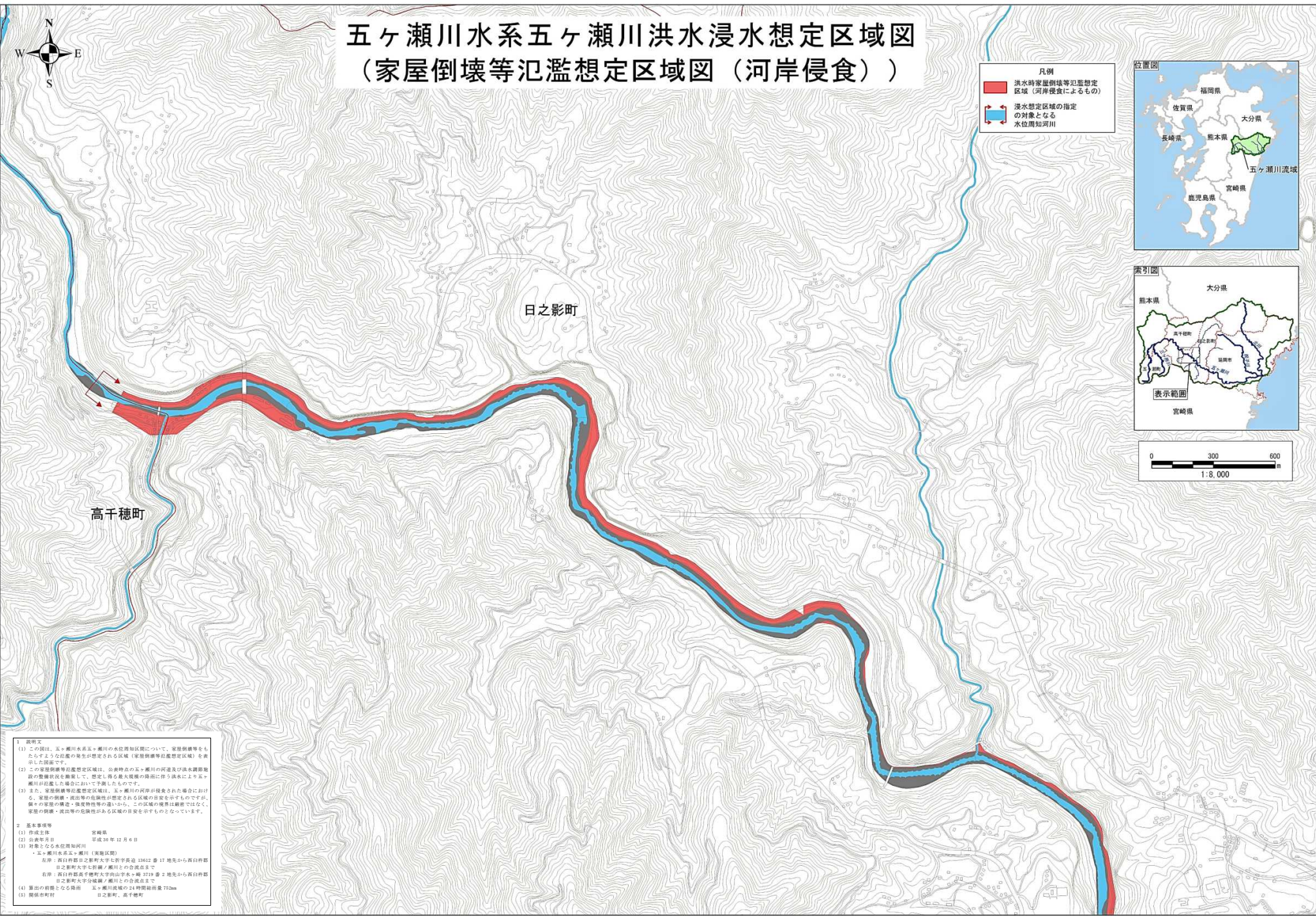
- この図は、五ヶ瀬川水系五ヶ瀬川の水位周知区域について、家屋倒壊等をもたらすような氾濫の発生が想定される区域(家屋倒壊等氾濫想定区域)を表示した図面です。
- この家屋倒壊等氾濫想定区域は、公衆安全の五ヶ瀬川の河床及び洪水調節施設の状態が仮定され、想定し得る最大氾濫の範囲に於ける洪水より五ヶ瀬川が氾濫した場合において予測したものです。
- また、家屋倒壊等氾濫想定区域は、五ヶ瀬川の河床が侵食された場合における、家屋の倒壊・流出等の危険性が想定される区域の目安を示すもので、個々の家屋の構造・強度特性等の違いから、この区域の境界は厳密ではなく、家屋の倒壊・流出等の危険性がある区域の目安を示すものとなっています。

2 基本事項等

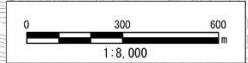
- 作成主体 宮崎県
- 公表年月日 平成30年12月6日
- 対象となる水位周知両川
 - 五ヶ瀬川水系五ヶ瀬川(実施区域)
 - 左岸：高千穂郡高千穂町大字西山字水ヶ崎 33412番17地先から西日許郡日之影町大字七新郷字瀬川との合流点まで
 - 右岸：西日許郡高千穂町大字西山字水ヶ崎 3719番2地先から西日許郡日之影町大字分福郷字瀬川との合流点まで
- 算出の前提となる条件 五ヶ瀬川流域の1:10,000縮尺図
- 関係市町村 日之影町、高千穂町

この図面の作成に当たっては、国土院の承認を得て、同院発行の簡易地形図(土基本情報)を使用した。(承認番号 平30特発 第015号)

五ヶ瀬川水系五ヶ瀬川洪水浸水想定区域図 (家屋倒壊等氾濫想定区域図(河岸侵食))



凡例
 ■ 洪水時家屋倒壊等氾濫想定区域(河岸侵食によるもの)
 ■ 洪水想定区域の指定の対象となる水位周知河川



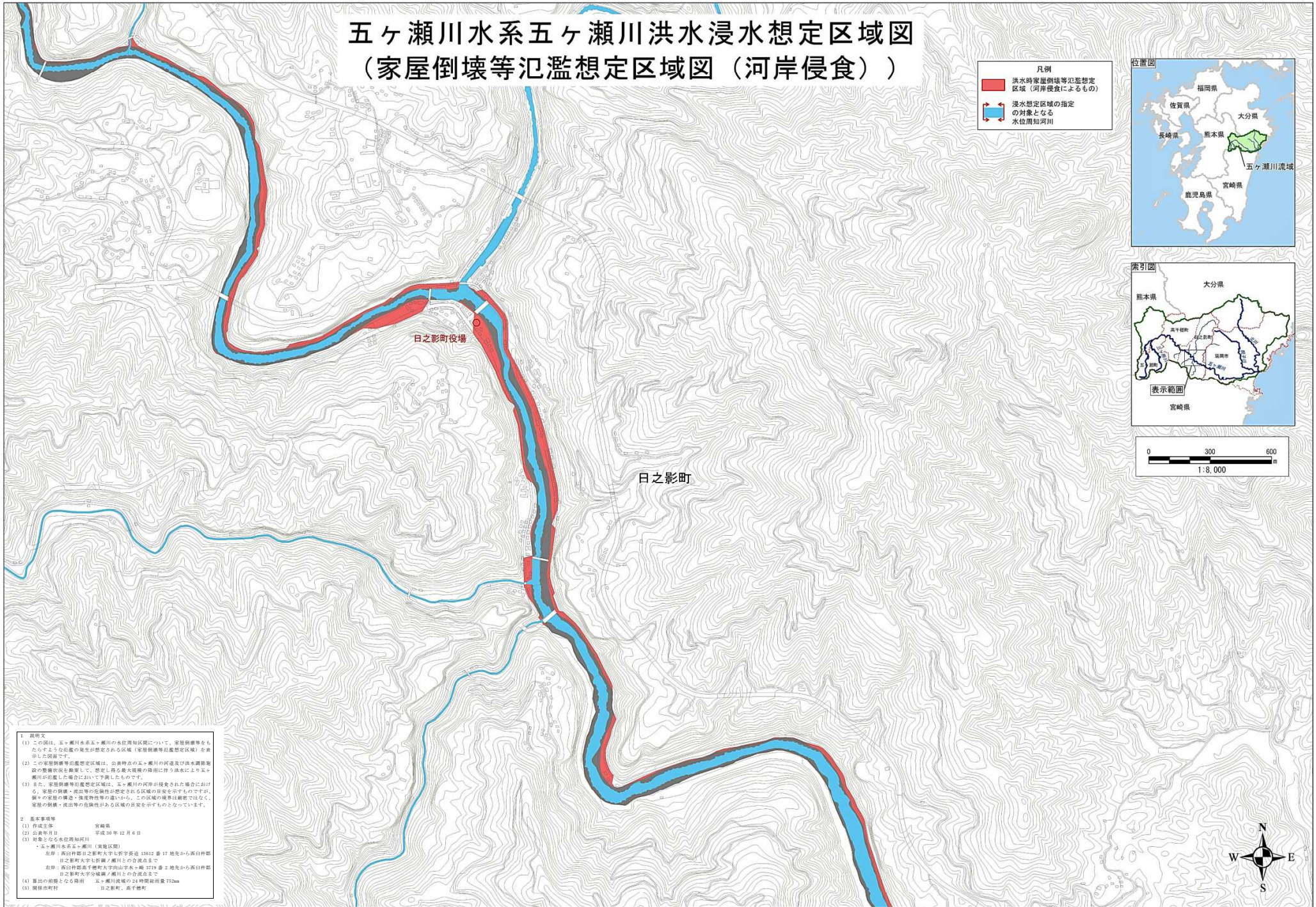
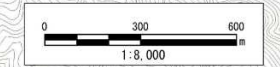
説明文
 (1) この図は、五ヶ瀬川水系五ヶ瀬川の水位周知区域について、家屋倒壊等をもたらすような氾濫の発生が想定される区域(家屋倒壊等氾濫想定区域)を示した図面です。
 (2) この家屋倒壊等氾濫想定区域は、公衆安全の五ヶ瀬川の河堤及び洪水調節施設等の整備状況等を勘案して、想定される最大氾濫の範囲に於て洪水より五ヶ瀬川が氾濫した場合において予測したものです。
 (3) また、家屋倒壊等氾濫想定区域は、五ヶ瀬川の河岸が侵食された場合における、家屋の倒壊・流出等の危険性が想定される区域を示すものではありません。家屋の構造・強度特性等の違いから、この区域の境界は厳密ではなく、家屋の倒壊・流出等の危険性がある区域の目安を示すものとなっています。

2 基本事項等
 (1) 作成主体 宮崎県
 (2) 図面年月日 平成30年12月6日
 (3) 対象となる水位周知河川
 ・五ヶ瀬川水系五ヶ瀬川(実地区間)
 左岸：高千穂郡日之影町大字上野字長尾13412番17地先から西臼杵郡日之影町大字七軒新橋と五ヶ瀬川との合流点まで
 右岸：西臼杵郡高千穂町大字西山字宇々崎3719番2地先から西臼杵郡日之影町大字分福橋と五ヶ瀬川との合流点まで
 (4) 算出の前提となる条件 五ヶ瀬川流域の24時間総雨量75.2mm
 (5) 関係市町村 日之影町、高千穂町

この図面の作成に当たっては、国土院の承認を得て、同院発行の数値地形図(土基本情報)を使用しました。(承認番号 平30情報 整9119)

五ヶ瀬川水系五ヶ瀬川洪水浸水想定区域図 (家屋倒壊等氾濫想定区域図(河岸侵食))

- 凡例
- 洪水時家屋倒壊等氾濫想定区域(河岸侵食によるもの)
 - 洪水想定区域の指定の対象となる水位周知河川



- 1 説明文
- この図は、五ヶ瀬川水系五ヶ瀬川の水位周知区域について、家屋倒壊等をもたらすような氾濫の発生が想定される区域(家屋倒壊等氾濫想定区域)を示した図面です。
 - この家屋倒壊等氾濫想定区域は、公衆安全の五ヶ瀬川の河床及び洪水調節機能の確保が図られ、想定し得る最大規模の降雨に伴う洪水により五ヶ瀬川が氾濫した場合において予測したものです。
 - また、家屋倒壊等氾濫想定区域は、五ヶ瀬川の河岸が侵食された場合における、家屋の倒壊・流出等の危険性が想定される区域を示すものであり、個々の家屋の構造・強度特性等の違いから、この区域の境界は厳密ではなく、家屋の倒壊・流出等の危険性がある区域の目安を示すものとなっています。
- 2 基本事項等
- 作成主体 宮崎県
 - 公表年月日 平成30年12月6日
 - 対象となる水位周知河川
 - 五ヶ瀬川水系五ヶ瀬川(実施区域)
 - 左岸: 高千穂町日之影町大字上野字長倉13412番17地先から西日野町日之影町大字七新瀬川(五ヶ瀬川)との合流点まで
 - 右岸: 西日野町高千穂町大字西山字水ノ輪3719番2地先から西日野町日之影町大字分風瀬川(五ヶ瀬川)との合流点まで
 - 算出の前線となる降雨 五ヶ瀬川流域の1時間間隔雨量75.2mm
 - 関係市町村 日之影町、高千穂町

この図面の作成に当たっては、国土院提供の承諾を得て、同院発行の国勢調査(国土基本情報)を使用した。(承認番号 平30特発 第011号)

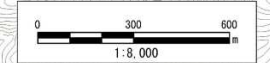




五ヶ瀬川水系五ヶ瀬川洪水浸水想定区域図 (家屋倒壊等氾濫想定区域図 (河岸侵食))

凡例

- 洪水時家屋倒壊等氾濫想定区域 (河岸侵食によるもの)
- 洪水想定区域の指定の対象となる水位周知両川



日之影町

延岡市

説明文

(1) この図は、五ヶ瀬川水系五ヶ瀬川の水位周知区域について、家屋倒壊等をもたらすような氾濫の発生が想定される区域(家屋倒壊等氾濫想定区域)を示した図面です。

(2) この家屋倒壊等氾濫想定区域は、公衆安全の五ヶ瀬川の河堤及び洪水調節施設の有無が異なる結果として、想定される最大氾濫の範囲に於て洪水により五ヶ瀬川が氾濫した場合において予測したものです。

(3) また、家屋倒壊等氾濫想定区域は、五ヶ瀬川の河岸が侵食された場合における、家屋の倒壊・流出等の危険性が想定される区域(目安を示すものではありません)の家の構造・強度特性等の違いから、この区域の境界は厳密ではなく、家屋の倒壊・流出等の危険性がある区域の目安を示すものとなっています。

2 基本事項等

(1) 作成主体 宮崎県

(2) 公表年月日 平成30年12月6日

(3) 対象となる水位周知両川
・五ヶ瀬川水系五ヶ瀬川(実施区域)
左岸: 西臼杵郡高千穂町大字上野字長倉 13412番17地先から西臼杵郡日之影町大字七新瀬川河口との合流点まで
右岸: 西臼杵郡高千穂町大字西山字水ノ輪 3719番2地先から西臼杵郡日之影町大字分福瀬川河口との合流点まで

(4) 算出の前線となる水位 五ヶ瀬川流域の1:10000等高線

(5) 関係市町村 日之影町、高千穂町

この図面の作成に当たっては、国土院の承認を得て、同院発行の数値地図(国土基本情報)を使用した。(承認番号 平30情報 第0119号)