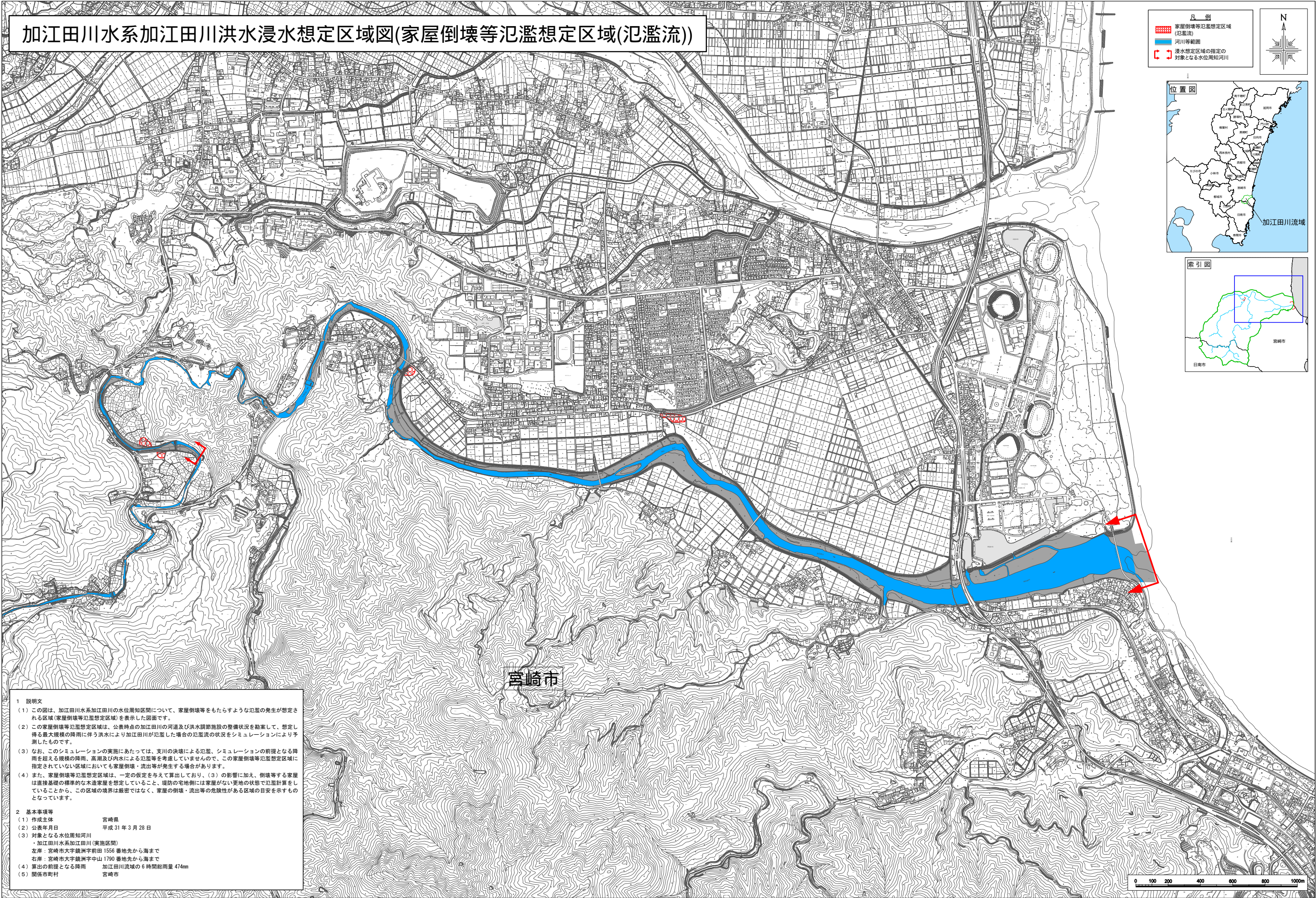
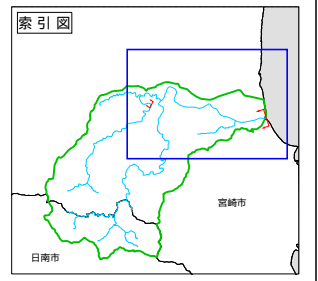
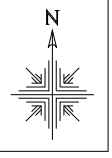


# 加江田川水系加江田川洪水浸水想定区域図(家屋倒壊等氾濫想定区域(氾濫流))

凡例

- 家屋倒壊等氾濫想定区域(氾濫流)
- 河川等範囲
- 浸水想定区域の指定の対象となる水位周知河川

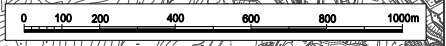


1 説明文

- この図は、加江田川水系加江田川の水位周知区間について、家屋倒壊等をもたらすような氾濫の発生が想定される区域(家屋倒壊等氾濫想定区域)を表示した図面です。
- この家屋倒壊等氾濫想定区域は、公表時点の加江田川の河道及び洪水調節施設の整備状況を勘案して、想定し得る最大規模の降雨に伴う洪水により加江田川が氾濫した場合の氾濫流の状況をシミュレーションにより予測したものです。
- なお、このシミュレーションの実施にあたっては、支川の決壊による氾濫、シミュレーションの前提となる降雨を超える規模の降雨、高潮及び内水による氾濫等を考慮していませんので、この家屋倒壊等氾濫想定区域に指定されていない区域においても家屋倒壊・流出等が発生する場合があります。
- また、家屋倒壊等氾濫想定区域は、一定の仮定を与えて算出しており、(3)の影響に加え、倒壊等する家屋は直接基礎の標準的な木造家屋を想定していること、堤防の宅地側には家屋がない更地の状態で氾濫計算をしていることから、この区域の境界は厳密ではなく、家屋の倒壊・流出等の危険性がある区域の目安を示すものとなっています。

2 基本事項等

(1) 作成主体	宮崎県
(2) 公表年月日	平成 31 年 3 月 28 日
(3) 対象となる水位周知河川	加江田川水系加江田川(実施区間)
	左岸：宮崎市大字鏡洲字前田 1556 番地先から海まで
	右岸：宮崎市大字鏡洲字中山 1790 番地先から海まで
(4) 算出の前提となる降雨	加江田川流域の 6 時間総雨量 474mm
(5) 関係市町村	宮崎市



この地図の作成に当たっては、宮崎市の承認を得て、同市発行の宮崎市現況図(1/2,500)を使用し調整した。(承認番号：平 29 宮都計第 233 号、平 30 宮都計第 95 号)