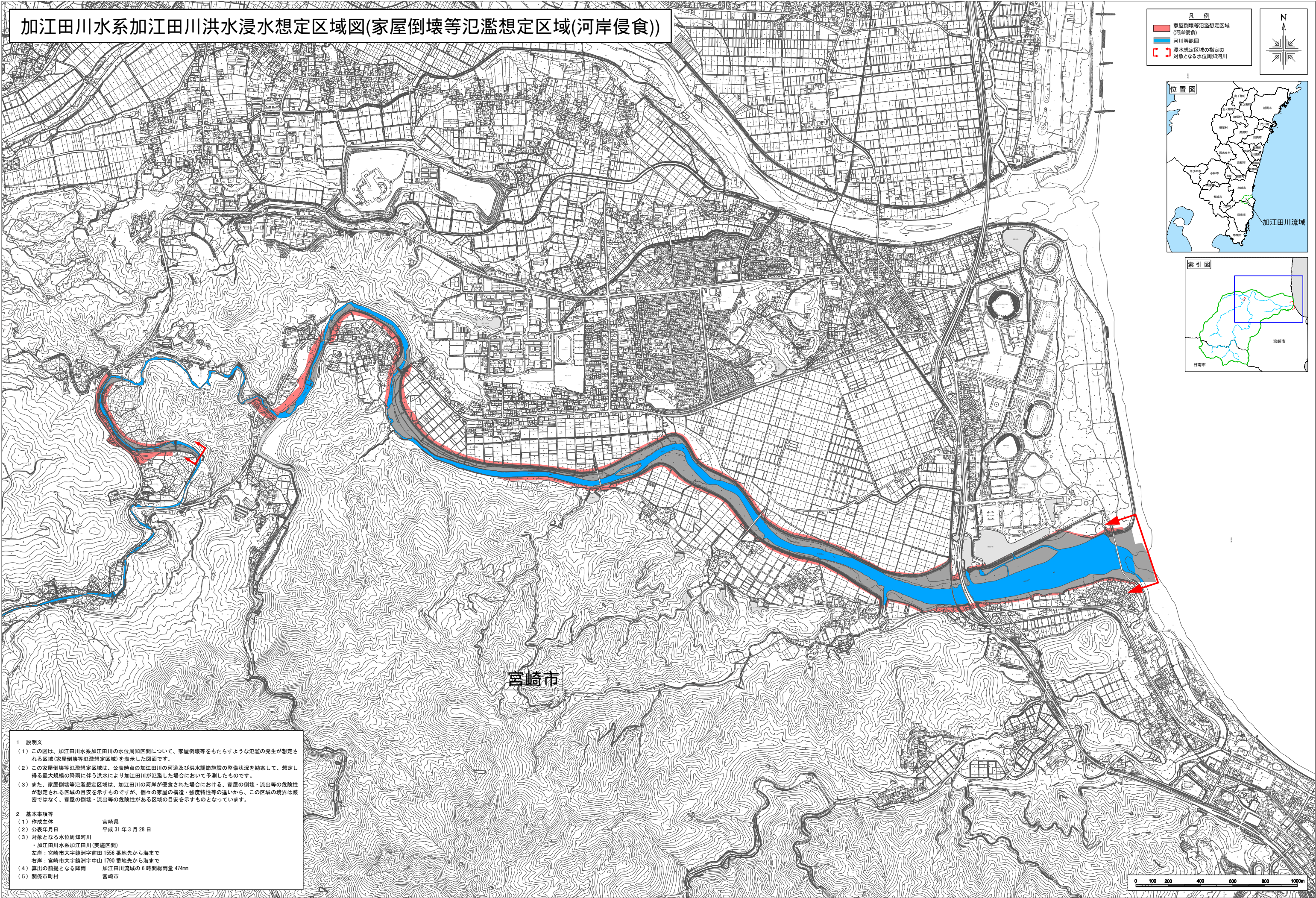
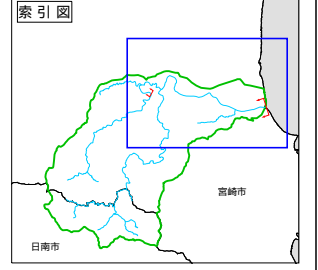
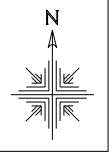


加江田川水系加江田川洪水浸水想定区域図(家屋倒壊等氾濫想定区域(河岸侵食))

凡例

- 家屋倒壊等氾濫想定区域(河岸侵食)
- 河川等範囲
- 浸水想定区域の指定の対象となる水位周知河川



宮崎市

1 説明文

(1) この図は、加江田川水系加江田川の水位周知区間について、家屋倒壊等をもたらすような氾濫の発生が想定される区域(家屋倒壊等氾濫想定区域)を表示した図面です。

(2) この家屋倒壊等氾濫想定区域は、公表時点の加江田川の河道及び洪水調節施設の整備状況を勘案して、想定し得る最大規模の降雨に伴う洪水により加江田川が氾濫した場合において予測したものです。

(3) また、家屋倒壊等氾濫想定区域は、加江田川の河岸が侵食された場合における、家屋の倒壊・流出等の危険性が想定される区域の目安を示すものですが、個々の家屋の構造・強度特性等の違いから、この区域の境界は厳密ではなく、家屋の倒壊・流出等の危険性がある区域の目安を示すものとなっています。

2 基本事項等

(1) 作成主体 宮崎県

(2) 公表年月日 平成31年3月28日

(3) 対象となる水位周知河川

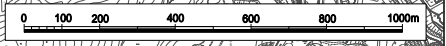
- ・加江田川水系加江田川(実施区間)

左岸：宮崎市大字鏡洲字前田1556番地先から海まで

右岸：宮崎市大字鏡洲字中山1790番地先から海まで

(4) 算出の前提となる降雨 加江田川流域の6時間総雨量474mm

(5) 関係市町村 宮崎市



この地図の作成に当たっては、宮崎市の承認を得て、同市発行の宮崎市現況図(1/2,500)を使用し調整した。(承認番号：平29宮都計第233号、平30宮都計第95号)