

宮崎県災異誌第 53 号

災 害 の 記 録

平 成 29 年

宮 崎 県

はじめに

この記録は、平成29年中に本県で発生した災害の被害状況及び気象状況等を収録したものです。

平成29年は、国内においては、7月に対馬海峡付近に停滞した梅雨前線に向かって暖かく非常に湿った空気が流れ込んだ影響等により、線状降水帯が形成・維持され、同じ場所に猛烈な雨を降らせたことから、九州北部地方で記録的な大雨となりました。これらの災害では、避難に関する今後の取組として「地域の防災力」や、「情報の提供・収集」、「避難勧告等の発令・伝達」、「防災体制」を強化すべきとされました。

こうした中、平成29年中に本県で発生した災害による被害総額は、約77億円にのぼりました。幸いにも人的被害（死者・行方不明者）は発生しませんでした。相次いだ台風の襲来により、負傷者15名、全壊3棟を含む住家被害344棟の被害が発生し、10月には新燃岳が6年ぶりに噴火するなど、本県は自然災害の影響を受けやすい地域であることに変わりはありません。

このような災害から県民の生命や財産を守るため、県では防災行政無線や全国瞬時警報システム（J-ALERT）の整備、携帯電話への防災・防犯情報メールサービスの提供などにより、災害時において、県民に迅速・的確に災害情報を提供できるよう防災体制の充実を図っております。

また、地域における自主防災活動のリーダーとなる防災士の養成や、県総合防災訓練をはじめ、県民一斉防災行動訓練（みやざきシェイクアウト）や防災啓発キャンペーンを実施するなど、自助・共助の取組推進による地域防災力の向上にも取り組んでおります。

これからも、県地域防災計画に基づき、県民及び各防災関係機関と一層連携しながら、安全で安心して暮らせる社会を目指してまいりたいと考えております。

関係機関等におかれましては、本記録を防災上の関係資料として御活用していただければ幸いです。

最後に、この記録の収録に当たり御協力をいただきました宮崎地方気象台をはじめ、関係機関の皆様に対しまして、厚くお礼を申し上げます。

平成31年3月

宮崎県危機管理統括監

田中 保通

目 次

第 1 章 気象概況

1 平成 29 年度 季節別概況と気候値	2
2 平成 29 年 年間気象概況	4
3 平成 29 年 年間気象観測値の要素別比較表	14
4 平成 29 年 特別警報・警報・注意報 発表履歴表	15

第 2 章 災害概況

1 人的・住家等の被害状況	90
2 区分別・個別災害別被害額等	94
3 区分別被害内訳	98
4 市町村別・区分別被害額	102
5 激甚災害の指定状況	104

第 3 章 個別災害

1 平成 29 年 1 月 24 日から 25 日にかけての寒気の影響による凍害	107
2 平成 29 年 3 月 2 日の日向灘を震源とする地震	115
3 平成 29 年 4 月 9 日から 11 日にかけての低気圧や前線による大雨	119
4 平成 29 年 4 月 17 日から 18 日にかけての前線による大雨	133
5 平成 29 年 5 月 12 日から 13 日にかけての低気圧や前線による大雨	147
6 平成 29 年 6 月 20 日から 21 日にかけての梅雨前線による大雨	165
7 平成 29 年 6 月 22 日から 28 日にかけての梅雨前線による大雨	179
8 平成 29 年 6 月 30 日から 7 月 2 日にかけての不安定な大気による雨	195
9 平成 29 年 7 月 4 日の台風第 3 号による大雨	207
10 平成 29 年 7 月 6 日から 9 日にかけての不安定な大気による大雨	221
11 平成 29 年 7 月 9 日の不安定な大気による雨	237
12 平成 29 年 7 月 24 日の不安定な大気による雨	249
13 平成 29 年 8 月 1 日の不安定な大気による雨	257
14 平成 29 年 8 月 3 日から 8 月 7 日にかけての台風第 5 号による大雨	267
15 平成 29 年 8 月 21 日の不安定な大気による雨	291
16 平成 29 年 9 月 14 日から 17 日にかけての台風第 18 号による大雨	303
17 平成 29 年 10 月 11 日から 12 月 31 日にかけての新燃岳の噴火	329
18 平成 29 年 10 月 21 日から 22 日にかけての台風第 21 号による大雨	337

19	平成 29 年 10 月 27 日から 29 日にかけての台風第 22 号による大雨	357
20	平成 29 年 津波注意報・警報の発表状況	385
21	平成 29 年 霧島山（新燃岳、御鉢、えびの高原（硫黄山）周辺） の活動状況	387
22	平成 29 年 桜島の活動状況	397

第 4 章 自衛隊の災害派遣状況

1	平成 29 年 自衛隊の災害派遣状況	404
---	--------------------	-----

第 5 章 資料

1	過去 20 年間（平成 10 年～平成 29 年）の年次別・原因別被害額	406
2	過去 5 年間（平成 24 年～平成 28 年）の被害状況	408

凡 例

- 1 本記録は、気象概況・災害概況・個別災害・自衛隊の災害派遣状況・資料の、合わせて5つの章で構成されている。
- 2 本文中の被害額の単位は、千円である。
- 3 災害による被害の報告に関する定義については、「災害報告取扱要領」(昭和45年4月10日消防防第246号消防庁長官通達)を参照した。
- 4 第2章において、「人的・住家等の被害状況」や「区分別・個別災害別被害額等」については、総務省消防庁へ提出した「平成29年 災害年報」(第3号様式)を一部参照した。
- 5 市町村ごとに区分不能な被害額(通信施設・鉄道施設)については、「(県内一円)」で計上した。
- 6 「営農施設」については、「農林水産業被害報告とりまとめ要領」(昭和48年5月21日付48総第382号農林事務次官依命通達)を参考に取りまとめを行った。

以 上

第1章 気象概況

- 1 平成29年度 季節別概況と気候値
- 2 平成29年 年間気象概況
- 3 平成29年 年間気象観測値の要素別比較表
- 4 平成29年 特別警報・警報・注意報発表履歴表

平成 29 年度 季節別概況と気候値

期間：平成 29 年 3 月～平成 30 年 2 月

春（3 月～5 月）

3 月の月上旬は高気圧に覆われて概ね晴れた日が多く、中旬と下旬は高気圧に覆われて晴れた日と低気圧や前線等の影響で曇りや雨の日が短い周期で経過した。4 月は期間を通して高気圧に覆われて晴れた日が多かったが、低気圧や前線、湿った空気の影響で日降水量が 100mm を超える大雨となった所もあった。5 月の前半は前線や低気圧等の影響で曇りや雨の日が多く、日降水量が 100mm を超える大雨となった所があった。後半は高気圧に覆われて概ね晴れた日が多かった。

この期間の宮崎市の平均気温と降水量は平年並で、日照時間は平年より多かった。

	平均気温（℃）	降水量（mm）	日照時間（h）
3 月～5 月	16.1	668.5	607.0
平年値	16.0	633.8	528.1
平年差（比）	+0.1	105%	115%
階級区分	平年並	平年並	多い

（観測値および平年値は、宮崎地方気象台の値）

夏（6 月～8 月）

6 月の前半は高気圧に覆われて晴れた日が多く、後半は梅雨前線や気圧の谷、湿った空気の影響で曇りや雨の日が多かった。九州南部（宮崎県含む）は、6 日ごろ梅雨入り（平年より 6 日遅く、昨年より 13 日遅い）した。7 月は期間を通して高気圧に覆われて晴れた日が多く、日最高気温が 35℃以上の猛暑日となった所があった。また、台風第 3 号や気圧の谷等の影響で日降水量が 100mm を超える大雨となった所があった。九州南部（宮崎県を含む）は、13 日ごろ梅雨明け（平年より 1 日早く、昨年より 5 日早い）した。8 月の月上旬は台風第 5 号や湿った空気の影響で曇りや雨の日が多く、日降水量が 100mm を超える大雨となった所があった。中旬と下旬は高気圧に覆われて概ね晴れた日が多く、県内の多くの観測所で猛暑日を数日観測した。

この期間の宮崎市の平均気温は平年よりかなり高く、降水量は平年よりかなり少なく、日照時間は平年より多かった。

	平均気温（℃）	降水量（mm）	日照時間（h）
6 月～8 月	26.7	676.5	594.4
平年値	25.8	1028.8	547.8
平年差（比）	+0.9	66%	109%
階級区分	かなり高い	かなり少ない	多い

秋（9 月～11 月）

9 月の月上旬は高気圧に覆われて晴れた日が多かった。中旬と下旬は、台風第 18 号や前線、気圧の谷や湿った空気の影響で曇りや雨の日が多く、大荒れの天気となった日があり、竜巻の可能性のある突風が発生した。10 月は高気圧に覆われて晴れた日もあったが、台風や前線、気圧の谷等の影響で曇りや雨の日も多く、大荒れの天気となった日があった。11 月の月上旬は高気圧に覆われて晴れた日が多かったが、中旬と下旬は高気圧と低気圧や前線が交互に通過したため、曇りや雨の日が短い周期で経過した。

この期間の宮崎市の平均気温は平年並で、降水量は平年よりかなり多く、日照時間は平年よりかなり少なかった。

	平均気温 ()	降水量 (mm)	日照時間 (h)
9月～11月	19.5	1249.0	390.0
平年値	19.4	631.3	500.5
平年差(比)	+0.1	198%	78%
階級区分	平年並	かなり多い	かなり少ない

冬(12月～2月)

12月は期間を通して高気圧に覆われて概ね晴れた日が多かったが、気圧の谷や湿った空気及び前線の影響で曇りや雨の日もあり、冬型の気圧配置と強い寒気の流れ込みにより、平年に比べ気温の低い状況が続いた。1月は期間を通して高気圧に覆われて概ね晴れの日が多かったが、後半は、高気圧に覆われて晴れた日と低気圧や前線等の影響で曇りや雨の日が短い周期で経過し、寒気の流れ込みにより平年に比べ気温の低い状況が続いた。2月の上旬と下旬は低気圧や前線、気圧の谷等の影響で天気は短い周期で経過したが、中旬は高気圧に覆われて晴れた日が続いた。

この期間の宮崎市の平均気温は平年より低く、降水量は平年並で、日照時間は平年より多かった。

	平均気温 ()	降水量 (mm)	日照時間 (h)
12月～2月	7.3	165.5	592.3
平年値	8.5	212.4	541.8
平年差(比)	-1.2	78%	109%
階級区分	低い	平年並	多い

平成 29 年 年間気象概況

1 月の 気 象 概 況

【上旬】

期間のはじめと終わりは高気圧に覆われて概ね晴れたが、期間の中頃は低気圧や前線、気圧の谷や湿った空気の影響で曇りや雨の日があった。8日は低気圧の通過で雨となり、南部平野部の一部で日降水量が 50mm を超えた所があり、赤江では日降水量 66.0mm を観測し、9日は気圧の傾きがやや大きくなり、風が強く、西米良では日最大風向・風速、北東 8.1m/s を観測し、それぞれ1月の1位を更新した。

県内各地の旬平均気温は、平年差+2.0 ~ +3.7 で平年より高く、延岡、小林、宮崎、青島では平年よりかなり高かった。旬降水量は、26.5mm ~ 76.0mm(平年比 100% ~ 1583%) で平年より多く、高千穂、諸塚、神門、小林、国富、宮崎、青島では平年よりかなり多く、えびのでは平年並だった。旬日照時間は、平年比 87% ~ 116%の平年並で、高千穂、鞍岡では平年より多く、古江、日向、神門、西米良では、平年より少なかった。

宮崎市の旬平均気温は平年よりかなり高く、旬降水量は平年よりかなり多く、旬日照時間は平年並だった。

【中旬】

期間のはじめと終わりに気圧の谷や湿った空気の影響で曇りや雨の日もあったが、期間を通して、高気圧に覆われて晴れた日が多かった。20日は、気圧の傾きがやや大きくなり、風が強く、加久藤では日最大風向・風速、西北西 11.2m/s を観測して1月の1位を更新した。

県内各地の旬平均気温は平年差-1.6 ~ -0.5 で平年より低いか平年並だった。旬降水量は 1.0mm ~ 21.0mm (平年比 5% ~ 64%) で平年より少ないか平年並だった。旬日照時間は平年比 95% ~ 136%で平年並か平年より

多かった。

宮崎市の旬平均気温は平年並、旬降水量は平年並、旬日照時間は平年より多かった。

【下旬】

前線や気圧の谷の影響で曇りや雨の日もあったが、期間を通して、高気圧に覆われて晴れた日が多かった。23日は気圧の傾きがやや大きくなり、西米良で日最大風向・風速、北東 8.9m/s を観測し、28日は乾燥した状態が続いていた影響から都城で日最小相対湿度が 10%となり、それぞれ1月の1位を更新した。

生物季節観測では、ツバキの開花を平年より5日早い21日に、ヒバリの初鳴きを平年より13日早い28日に観測した。

県内各地の旬平均気温は平年差-0.6 ~ +0.3 で全ての観測点で平年並だった。旬降水量は 0.0mm ~ 34.5mm(平年比 0% ~ 113%) で平年よりかなり少ないか平年より少なく、鞍岡、西米良、えびのでは平年並だった。旬日照時間は平年比 121% ~ 149%で平年よりかなり多く、鞍岡、西米良、都城では平年より多かった。

宮崎市の旬平均気温は平年並、旬降水量は平年よりかなり少なく、旬日照時間は平年よりかなり多かった。

2 月の 気 象 概 況

【上旬】

前線、気圧の谷や湿った空気、冬型の気圧配置の影響で天気は短い周期で変わった。10日は冬型の気圧配置が強まり、上空約 1500mに氷点下9度以下の寒気が流れ込み、平野部でも一時雪となり、初雪を平年より20日遅く、初冠雪(鰐塚山)を平年より23日遅く観測した。

生物季節観測では、ウメの開花を平年より10日遅い1日に観測した。

県内各地の旬平均気温は、平年差-0.4 ~ +0.7 の平年並で、高鍋では平年より高かった。旬降水量は、3.5mm~48.0mm(平年比24%~180%)の平年並で、古江、北方、神門では平年より少なく、高千穂、鞍岡、加久藤では平年より多かった。旬日照時間は、平年比88%~112%の平年並で、西米良では平年より少なく、古江では平年より多かった。

宮崎市の旬平均気温は平年並、旬降水量は平年並、旬日照時間は平年並であった。

【中旬】

期間の前半は高気圧に覆われて晴れたが、後半は前線や気圧の谷、湿った空気の影響で曇りや雨の日があった。17日は前線の通過で気圧の傾きが大きくなり、西米良では、日最大風向・風速、東北東 8.8m/s を観測して2月の1位を更新した。20日は前線の通過で大気の状態が不安定となり、日降水量が50mmを超える観測所があった。

生物季節観測では、ウグイスの初鳴を平年より10日早い15日に、モンシロチョウの初見を平年より11日早い19日に観測した。

県内各地の旬平均気温は平年差-1.1 ~ 0.0 の平年並で、古江、串間では平年より低かった。旬降水量は0.0mm~72.0mm(平年比0%~93%)で平年より少なく、古江、北方、延岡、日向、油津では平年よりかなり少なく、鞍岡、西米良、加久藤、えびの、小林では平年並だった。旬日照時間は平年比125%~149%で平年より多く、西都、宮崎、油津、串間では平年よりかなり多かった。

宮崎市の旬平均気温は平年並、旬降水量は平年より少なく、日照時間は平年よりかなり多かった。

【下旬】

高気圧に覆われて晴れた日もあったが、低気圧や前線、気圧の谷や湿った空気の影響で曇りや雨の日もあり、天気は短い期間で変わった。

県内各地の旬平均気温は、平年差-2.8 ~

+0.2 の平年並で、小林では平年より低かった。旬降水量は、10.5mm~72.0mm(平年比43%~158%)の平年並で、高千穂、鞍岡では平年より少なく、高鍋、西都、国富、深瀬では平年より多かった。旬日照時間は、平年比98%~120%の平年並で、古江、延岡、加久藤、小林では平年より多かった。

宮崎市の旬平均気温は平年並、旬降水量は平年並、旬日照時間は平年並だった。

3月の気象概況

【上旬】

期間のはじめと中頃に前線や気圧の谷、湿った空気の影響で曇りや雨の日もあったが、高気圧に覆われて概ね晴れた日が多かった。また、期間の終わりは寒気の影響で、気温が平年より低く経過した所が多かった。

県内各地の旬平均気温は、平年差-1.3 ~ -0.4 で平年より低く、延岡、神門、小林では平年並だった。旬降水量は、0.5mm~30.0mm(平年比2%~63%)で平年より少なく、宮崎、都城、深瀬、油津、串間では平年並だった。旬日照時間は、平年比100%~128%で平年より多いか、平年並だった。

宮崎市の旬平均気温は平年より低く、旬降水量は平年並、旬日照時間は平年並だった。

【中旬】

この期間は、高気圧に覆われて晴れた日と低気圧や前線、気圧の谷や湿った空気の影響で曇りや雨の日があり、天気は短い周期で変わった。20日は、低気圧や前線が九州南部付近を通過したため雨となり、日降水量が50mmを超えた観測所があった。また、気温は、寒気が流れ込んだ影響で平年より低く経過した観測所が多かった。

県内各地の旬平均気温は、平年差-1.4 ~ -0.6 で平年より低く、加久藤、小林、都城では平年並だった。旬降水量は、36.5mm~84.0mm(平年比49%~209%)の平年並で、えびのでは平年より少なく、北方、小林、宮

崎、都城では平年より多かった。旬日照時間は、平年比 107% ~ 131% で平年より多く、宮崎、油津、串間では平年並だった。

宮崎市の旬平均気温は平年より低く、旬降水量は平年より多く、旬日照時間は平年並だった。

【下旬】

高気圧に覆われて概ね晴れた日もあったが、低気圧や前線、気圧の谷や湿った空気の影響で曇りや雨となった日があり、天気は短い周期で変化した。21日は、気圧の傾きがやや大きくなり、西米良で日最大風向・風速、北東 8.3m/s を観測して3月の1位を更新した。31日は、低気圧や前線の影響で大気の状態が不安定となり、日降水量が 50mm を超える観測所があった。

県内各地の旬平均気温は、平年差 -2.1 ~ -1.4 で平年よりかなり低く、延岡、神門、宮崎、串間では平年より低かった。旬降水量は、50.5mm ~ 126.0mm (平年比 70% ~ 156%) の平年並で、高千穂、鞍岡、西米良、加久藤、えびの、小林では平年より多かった。旬日照時間は、平年比 68% ~ 105% の平年並で、高千穂、鞍岡、加久藤では平年より少なく、小林では平年よりかなり少なかった。

宮崎市の旬平均気温は平年より低く、旬降水量は平年並、旬日照時間は平年並であった。

4月の気象概況

【上旬】

期間のはじめは高気圧に覆われて晴れた日が多かったが、期間の中頃と終わりは低気圧や前線、気圧の谷や湿った空気の影響で曇りや雨の日が多く、7日と10日は低気圧や前線の影響で日降水量が 100mm を超える大雨となった。10日は赤江で日降水量 135.5mm を観測し、4月の1位を更新した。

生物季節観測では、桜(ソメイヨシノ)の開花を平年より9日遅い2日に、満開を平年より7日遅い9日に観測した。また、イチヨ

ウの発芽を平年より3日遅い5日に観測した。

県内各地の旬平均気温は、平年差 0.0 ~ +1.1 で平年並か平年より高く、旬降水量は、74.5mm ~ 377.5mm (平年比 142% ~ 347%) で平年よりかなり多く、高千穂、古江、鞍岡、諸塚、神門、都城では平年より多かった。旬日照時間は、平年比 57% ~ 87% で平年よりかなり少ないか平年より少なく、串間では平年並だった。

宮崎市の旬平均気温は平年より高く、旬降水量は平年よりかなり多く、旬日照時間は平年より少なかった。

【中旬】

期間の前半は高気圧に覆われて概ね晴れた日が多かったが、後半は前線や気圧の谷、湿った空気の影響で曇りや雨の日が多く、17日は大気の状態が不安定となり日降水量が 100mm を越える大雨の所があった。また、鞍岡で日最大1時間降水量 20.5mm を観測し、4月の1位を更新した。

生物季節観測では、ノダフジの開花を平年より11日遅い19日に観測し、平年よりかなり遅い開花となった。

県内各地の旬平均気温は、平年差 +1.0 ~ +2.4 で全ての地点で平年より高く、旬降水量は、41.0mm ~ 164.5mm (平年比 63% ~ 169%) で平年より多いか平年並で、旬日照時間は、平年比 101% ~ 123% で平年より多いか平年並だった。

宮崎市の旬平均気温は平年より高く、旬降水量と旬日照時間は平年並だった。

【下旬】

期間を通して高気圧に覆われて概ね晴れた日が多かったが、26日は前線や低気圧の影響を受け大気の状態が不安定となり、日降水量が 50mm を超える観測所があった。

生物季節観測では、シオカラトンボの初見を平年より13日早い30日に観測した。

県内各地の旬平均気温は、平年差 -0.8 ~

+0.4 の平年並で、古江では平年より低かった。旬降水量は、17.0mm～51.5mm(平年比21%～73%)で平年より少なく、古江、神門、えびの、深瀬では平年よりかなり少なく、鞍岡では平年並だった。旬日照時間は、平年比103%～127%で平年並か平年より多かった。

宮崎市の旬平均気温は平年並で、旬降水量は平年より少なく、旬日照時間は平年並だった。

5月の気象概況

【上旬】

この期間は、高気圧に覆われて晴れた日もあったが、前線や低気圧、湿った空気の影響により曇りや雨の日が多く、天気は短い周期で変化した。

生物季節観測では、ホタルの初見を平年より12日早い4日に観測した。

県内各地の旬平均気温は、平年差-0.5～+0.7の平年並で、延岡、宮崎、串間では平年より高く、小林では平年より低かった。旬降水量は、28.5mm～85.5mm(平年比42%～125%)で平年並か平年より少なく、北方では平年より多かった。旬日照時間は、平年比70%～94%で平年より少なく、延岡、日向、宮崎では平年並だった。

宮崎市の旬平均気温は平年より高く、旬降水量と旬日照時間は平年並だった。

【中旬】

期間のはじめに低気圧や前線の影響で雨の日もあったが、期間を通して高気圧に覆われて概ね晴れた日が多かった。12日は、低気圧や前線の影響を受け大気の状態が不安定となり、日降水量が100mmを超える大雨となった所があり、加久藤で日降水量165.5mm、日最大1時間降水量46.0mm、野尻で日降水量151.0mm、日最大1時間降水量50.5mm、国富で日降水量143.5mmを観測し、それぞれ5月の1位を更新した。

県内各地の旬平均気温は、平年差-1.0～

+0.6の平年並で、古江、日向、西都では平年より低く、小林、都城では平年より高かった。旬降水量は、42.5mm～191.5mm(平年比62%～255%)で平年より多く、西都、野尻、国富、宮崎では平年よりかなり多く、油津、串間では平年並だった。旬日照時間は、平年比134%～155%で平年よりかなり多いか、平年より多かった。

宮崎市の旬平均気温は平年並で、旬降水量と旬日照時間は平年よりかなり多かった。

【下旬】

期間を通して高気圧に覆われて概ね晴れた日が多かったが、24日、25日と31日は低気圧や気圧の谷、湿った空気の影響で雨となった。30日は、高気圧に覆われ強い日射の影響も加わって気温が上がり、日最高気温の高い方から高千穂で32.3、鞍岡で31.3、小林で33.4を観測し、それぞれ5月の1位を更新した。

生物季節観測では、ヤマツツジの開花を平年より31日遅い26日に、キアゲハの初見を平年より47日遅い31日に観測した。

県内各地の旬平均気温は、平年差0.0～+1.2で平年より高く、古江、日向、西都、油津では平年並だった。旬降水量は、3.5mm～64.5mm(平年比4%～75%)で平年より少なく、宮崎、都城、深瀬、油津、串間では平年よりかなり少なく、古江、北方、延岡、日向では平年並だった。旬日照時間は、平年比125%～154%で平年よりかなり多く、古江、神門では平年より多かった。

宮崎市の旬平均気温は平年より高く、旬降水量は平年よりかなり少なく、旬日照時間は平年よりかなり多かった。

6月の気象概況

【上旬】

この期間は、高気圧に覆われて晴れた日が多く、2日は、強い日射の影響も加わって気温が上がり、日最高気温の高い方から串間で

32.8 を観測し、5日は、宮崎で日最小相対湿度 15%を観測し、それぞれ6月の1位を更新した。また、九州南部(宮崎県を含む)は6日ごろ梅雨入り(平年より6日遅く、昨年より13日遅い)したと見られる。

生物季節観測では、アジサイの開花を平年より9日遅い8日に観測した。

県内各地の旬平均気温は、平年差-0.8 ~ +0.6 で平年並か平年より低く、都城、串間では平年より高かった。旬降水量は、13.0mm ~ 68.0mm(平年比 12% ~ 56%)で平年より少なく、諸塚、北方、神門では平年よりかなり少なく、小林、深瀬では平年並だった。旬日照時間は、平年比 123% ~ 167%で平年よりかなり多く、鞍岡、加久藤では平年より多かった。

宮崎市の旬平均気温は平年並で、旬降水量は平年より少なく、旬日照時間は平年よりかなり多かった。

【中旬】

期間のはじめと終わりは、梅雨前線の影響で雨が降り、特に20日は、大気の状態が不安定となり、日降水量が100mmを超える大雨となった所があった。この大雨により、「大雨と落雷及び突風に関する宮崎県気象情報」第1号から第4号を発表し、串間では日降水量207.0mmを観測し、6月の1位を更新した。また、期間の中頃は高気圧に覆われて晴れた日もあったが、気圧の谷や湿った空気の影響で、雲が広がりやすかった。

県内各地の旬平均気温は、平年差-1.5 ~ -0.5 で平年より低く、西都、油津、串間では平年よりかなり低かった。旬降水量は、37.5mm ~ 273.5mm(平年比 31% ~ 155%)の平年並で、高千穂、鞍岡、諸塚、北方、神門では平年より少なく、都城、深瀬、油津、串間では平年より多かった。旬日照時間は、平年比 124% ~ 156%で平年より多く、古江、延岡、日向では平年よりかなり多かった。

宮崎市の旬平均気温は平年より低く、旬降

水量は平年並で、旬日照時間は平年より多かった。

【下旬】

期間を通して、梅雨前線や気圧の谷、湿った空気の影響により曇りや雨の日が多く、特に24日と25日は、梅雨前線の影響を受けて日降水量が100mmを超える大雨となった所があった。

県内各地の旬平均気温は、平年差-2.1 ~ -0.2 で平年より低く、古江、鞍岡、延岡、神門、西米良で平年並だった。旬降水量は、137.0mm ~ 377.5mm(平年比 80% ~ 200%)の平年並で、諸塚、延岡、神門、深瀬、油津、串間で平年より多く、日向で平年よりかなり多かった。旬日照時間は、平年比 22% ~ 45%で平年よりかなり少なく、都城、油津で平年より少なかった。

宮崎市の旬平均気温は平年より低く、旬降水量は平年並で、旬日照時間は平年よりかなり少なかった。

7月の気象概況

【上旬】

期間のはじめは、高気圧に覆われて晴れた日が多く、強い日射の影響も加わって気温が上がり、宮崎、赤江では猛暑日となる35以上を観測した。期間の中頃と終わりは台風第3号の影響や気圧の谷、湿った空気の影響により曇りや雨の日が多く、特に4日は台風第3号の影響で、えびので日降水量162.0mmの大雨を観測、古江では日最大風向・風速、南15.5m/sを観測し、それぞれ7月の1位を更新した。また、6日は気圧の谷や湿った空気の影響で大気の状態が不安定となり、高千穂で101.0mm、加久藤で147.0mmの大雨を観測した。

生物季節観測では、サルスベリの開花を平年より20日早い10日に観測した。

県内各地の旬平均気温は、平年差+0.5 ~ +1.4 で平年より高く、日向で平年並だった。

旬降水量は、68.5mm～343.0mm（ 平年比 68%～170% ）の平年並で、高千穂、鞍岡、加久藤、小林、都城、串間で平年より多かった。旬日照時間は、平年比 62%～90%の平年並で、西米良、加久藤で平年より少なかった。

宮崎市の旬平均気温は平年より高く、旬降水量と旬日照時間は平年並だった。

【中旬】

期間を通して、高気圧に覆われて晴れた日が多く、強い日射の影響も加わって気温が上がり、14日及び16日から18日にかけて日最高気温が35以上の猛暑日となった所があった。また、九州南部（宮崎県を含む）は13日ごろ梅雨明け（平年より1日早く、昨年より5日早い）したと見られる。

生物季節観測では、アブラゼミの初鳴を平年並の12日に観測した。

県内各地の旬平均気温は、平年差+0.4～+1.2で平年より高く、串間では平年よりかなり高かった。旬降水量は、0.0mm～88.5mm（平年比0%～99%）で平年よりかなり少ないか平年より少なく、神門、国富、宮崎、都城、深瀬では平年並で、串間では平年より多かった。旬日照時間は、平年比116%～151%で平年より多く、油津では平年並だった。

宮崎市の旬平均気温は平年より高く、旬降水量は平年並で、旬日照時間は平年より多かった。

【下旬】

期間を通して、高気圧に覆われて概ね晴れた日が多く、強い日射の影響も加わって気温が上がり、日最高気温が35以上の猛暑日となった所があった。日最低気温では、31日に古江で26.7、延岡と日向で26.8を観測し、日最低気温の高い方からのそれぞれ7月の1位を更新した。また、気圧の谷や湿った空気の影響で曇りや雨となった所があり、26日は日射の影響も加わって大気の状態が不安定となり、えびので日降水量103.5mmの大雨を観測した。

県内各地の旬平均気温は、平年差+0.9～+2.0で平年よりかなり高いか、平年より高かった。旬降水量は、0.0mm～183.0mm（平年比0%～111%）の平年並で、野尻、宮崎、油津、串間では平年より少なく、古江、日向、西都では平年よりかなり少なく、小林では平年より多かった。旬日照時間は、平年比73%～120%の平年並で、延岡、神門、都城では平年より少なく、油津では平年より多かった。

宮崎市の旬平均気温は平年よりかなり高く、旬降水量は平年より少なく、旬日照時間は平年並だった。

8月の気象概況

【上旬】

8月4日に奄美大島付近にあった強い台風第5号は、6日～7日にかけて日向灘を北上した。この影響により、日降水量が100mmを超える大雨となった所があり、降り始めの3日00時～7日08時までの総降水量は神門で485.0mm、えびので454.5mmに達した。また、6日に串間で日最大瞬間風速33.0m/s、赤江で日最大瞬間風速28.8m/sを観測した。期間のはじめと終わりは、高気圧に覆われて晴れた日が多く、フェーン現象や強い日射の影響により気温が上がり、猛暑日となる35以上を観測した所があった。また、日最低気温では、5日に延岡で27.3、10日に油津で28.4、串間で28.2を観測し、8月の日最低気温の高い方からと年間の日最低気温の高い方からのそれぞれ1位を更新した。

県内各地の旬平均気温は、平年差+0.7～+1.9で平年より高く、延岡、加久藤、宮崎、油津、串間では平年よりかなり高かった。旬降水量は、92.5mm～618.0mm（平年比95%～341%）で平年より多く、えびの、小林、都城、串間では平年よりかなり多く、延岡、日向、西都では平年並だった。旬日照時間は、平年比59%～85%で平年より少なかった。

宮崎市の旬平均気温は平年よりかなり高

く、旬降水量は平年より多く、旬日照時間は平年より少なかった。

【中旬】

期間を通して高気圧に覆われて、概ね晴れた日が多かった。南部では、南からの暖かい空気や強い日射の影響で気温が上がり、日最高気温が 35 を超える猛暑日を観測した所があった。また、15日は前線や湿った空気の影響を受け、大気の状態が不安定となり、日降水量が 50mm を超えた所があった。

県内各地の旬平均気温は、平年差+0.2 ~ +1.5 で平年より高いか、平年よりかなり高く、古江、鞍岡で平年並だった。旬降水量は、9.5mm ~ 112.0mm (平年比 12% ~ 100%) で平年より少なく、高千穂、鞍岡、延岡、日向、加久藤、えびの、小林では平年並だった。旬日照時間は、平年比 102% ~ 140% で平年より多く、古江、加久藤では平年並で、西米良、小林では平年よりかなり多かった。

宮崎市の旬平均気温は平年よりかなり高く、旬降水量は平年より少なく、旬日照時間は平年より多かった。

【下旬】

期間を通して高気圧に覆われて、概ね晴れた日が多かった。南からの暖かい空気や強い日射の影響で気温が上がり、日最高気温が 35 を超える猛暑日を観測した所があった。日最低気温では、25日に宮崎で 28.0 を観測し、日最低気温の高い方からの8月の1位を更新した。また、21日は湿った空気の影響を受け、大気の状態が不安定となり、雨を観測した観測所が多く、西都では、1時間降水量が 20mm を超える強い雨を観測した。

県内各地の旬平均気温は、平年差+0.9 ~ +2.2 で平年よりかなり高く、古江、鞍岡では平年より高かった。旬降水量は、0.0mm ~ 28.5mm (平年比 0% ~ 30%) で平年よりかなり少なく、鞍岡、加久藤、宮崎、深瀬、油津、串間では平年より少なく、西都では平年並だった。旬日照時間は、平年比 109% ~ 144% で

平年より多く、古江、延岡では平年並で、小林では平年よりかなり多かった。

宮崎市の旬平均気温は平年よりかなり高く、旬降水量は平年より少なく、旬日照時間は平年より多かった。

9月の気象概況

【上旬】

期間のはじめと終わりは、高気圧に覆われて概ね晴れた日が多かった。期間の中頃は前線や気圧の谷、湿った空気の影響で曇りや雨の日が多く、7日は、前線や湿った空気の影響で大気の状態が不安定となり、加久藤とえびので、日降水量が 60mm 以上の雨を観測した。

生物季節観測では、モズの初鳴を平年並の5日に観測した。

県内各地の旬平均気温は、平年差-1.4 ~ -0.2 で平年より低く、延岡、加久藤、宮崎、都城、串間では平年並で、高千穂では平年よりかなり低かった。旬降水量は、22.5mm ~ 92.0mm (平年比 29% ~ 103%) の平年並で、加久藤では平年より多かった。旬日照時間は、平年比 104% ~ 129% で平年より多く、高千穂、古江、日向、神門、都城では平年並だった。

宮崎市の旬平均気温と旬降水量は平年並で、旬日照時間は平年より多かった。

【中旬】

期間のはじめは、前線や気圧の谷、湿った空気の影響で曇りや雨の日が多く、期間の中頃は、前線や台風第 18 号の影響で大気の状態が不安定となり大荒れの天気となった。16日に赤江で最大日降水量 313.5mm を観測、17日に国富で日最大 1 時間降水量 81.5mm を観測し、それぞれ観測史上 1 位を更新した。17日に鞍岡で日最大 1 時間降水量 71.0mm を観測し、9月の1位を更新した。宮崎県は、17日の朝はじめ頃風速 25m/s 以上の暴風域に入り、加久藤で北の風瞬間風速 26.5m/s を観測し、日最大瞬間風向・風速の観測史上 1 位を

更新した。期間の終わりは、高気圧に覆われて概ね晴れた日が多かった。

生物季節観測では、ヤマハギの開花を平年より 27 日遅い 18 日に観測した。

県内各地の旬平均気温は、平年差 -0.9 ~ +0.6 で平年より低く、延岡、加久藤、宮崎、都城、油津では平年並で、串間では平年より高かった。旬降水量は、192.5mm ~ 626.5mm(平年比 173% ~ 396%) で平年より多いか、平年よりかなり多かった。旬日照時間は、平年比 39% ~ 63% で平年よりかなり少なく、高千穂、鞍岡、油津では平年より少なかった。

宮崎市の旬平均気温は平年並で旬降水量は平年よりかなり多く、旬日照時間は平年よりかなり少なかった。

【下旬】

期間の中頃までは前線や気圧の谷、湿った空気の影響で曇りや雨の日が多く、特に 22 日は、前線や気圧の谷の影響で大気の状態が不安定となり田野、都城、油津で、日降水量が 100mm を超える大雨を観測した。期間の終わりは気圧の谷の影響で一時雨となった日もあったが、高気圧に覆われて概ね晴れた。

生物季節観測では、ススキの開花を平年並の 28 日に観測した。

県内各地の旬平均気温は、平年差 -1.6 ~ -0.3 で平年より低く、鞍岡、加久藤、宮崎、都城では平年並だった。旬降水量は、41.5mm ~ 193.5mm(平年比 40% ~ 204%) で平年並か平年より多く、串間では平年よりかなり多かった。旬日照時間は、平年比 58% ~ 82% で平年より少なく、鞍岡、延岡では平年並だった。

宮崎市の旬平均気温と旬降水量は平年並で、旬日照時間は平年より少なかった。

10 月の気象概況

【上旬】

期間中、天気は周期的に変化し、6 日は前線や湿った空気の影響で、大気の状態が不安定となり、平野部で日降水量が 100mm 以上の

大雨となった観測所があった。また、7 日から 10 日にかけて高気圧に覆われ、概ね晴れとなって気温が上がり、日最高気温が 30 以上の真夏日となった観測所があった。

県内各地の旬平均気温は、平年差 +0.3 ~ +2.4 で平年よりかなり高いか、平年より高かった。旬降水量は、16.5mm ~ 193.0mm(平年比 42% ~ 273%) の平年並で、日向、宮崎、深瀬では平年より多く、古江、延岡、西都では平年よりかなり多く、小林、都城では平年より少なかった。旬日照時間は、平年比 94% ~ 120% の平年並で、鞍岡、西米良、小林、串間では平年より多かった。

宮崎市の旬平均気温は平年よりかなり高く、旬降水量は平年より多く、旬日照時間は平年並だった。

【中旬】

期間のはじめは、高気圧に覆われ晴れた日もあったが、期間の中頃と終わりは、前線や湿った空気の影響で、曇りや雨の日が多く、大気の状態が不安定となり、日降水量が 30mm 以上の雨を観測した所があった。また、14 日以降、日照時間が 7 日連続で 0.0h の寡照となった観測所があった。

県内各地の旬平均気温は、平年差 -0.5 ~ +2.0 で平年より高く、日向、西都、油津では平年並で、加久藤では平年よりかなり高く、古江では平年より低かった。旬降水量は、17.0mm ~ 160.5mm(平年比 35% ~ 283%) で平年より多く、深瀬、油津、串間では平年並で、加久藤では平年よりかなり多かった。旬日照時間は、平年比 26% ~ 41% で、全ての観測所で平年よりかなり少なかった。

宮崎市の旬平均気温は平年より高く、旬降水量は平年より多く、旬日照時間は平年よりかなり少なかった。

【下旬】

期間中、天気は周期的に変化し、21 日と 22 日は、台風第 21 号の影響で、28 日と 29 日は、台風第 22 号や前線、湿った空気の影

響で大荒れの天気となった。特に 28 日は、台風第 22 号からの湿った空気の影響で前線の活動が活発となり、日降水量が赤江で 391.0mm、油津で 237.0mm を観測、日最大 1 時間降水量が赤江で 98.0mm を観測し、それぞれ 10 月の 1 位を更新した他、油津で月最大 24 時間降水量が 427.0mm に達し観測史上 1 位を更新した。29 日は台風第 22 号の影響で、日最大 1 時間降水量が串間で 46.5mm を観測した他、日最大風向・風速が古江で北の風 21.1m/s、延岡で北の風 21.8m/s、西都以北北西の風 16.5m/s、赤江で北北東の風 26.1m/s、日最大瞬間風向・風速が加久藤で北の風 25.5m/s、西都以北北東の風 28.0m/s を観測し、それぞれ 10 月の 1 位を更新した。また、25 日から 26 日にかけて、高気圧に覆われ晴れとなり、放射冷却で冷え込み、北部山沿いに当該日を対象として、今季初の霜注意報を発表した。

県内各地の旬平均気温は、平年差 -0.6 ~ +0.7 の平年並で、古江では平年より低かった。旬降水量は、104.5mm ~ 565.5mm (平年比 265% ~ 1006%) で全ての観測所で平年よりかなり多かった。旬日照時間は、平年比 76% ~ 94% で平年より少ないか、平年並だった。

宮崎市の旬平均気温は平年並で、旬降水量は平年よりかなり多く、旬日照時間は平年より少なかった。

11 月の 気 象 概 況

【上旬】

期間を通して高気圧に覆われ晴れた日が多かったが、前線や気圧の谷、湿った空気の影響で雨の日もあった。8 日は前線や湿った空気の影響で大気の状態が不安定となり、都城と深瀬で 30mm 以上の日降水量を観測した。

県内各地の旬平均気温は、平年差 -0.9 ~ +0.4 で全ての観測所で平年並だった。旬降水量は、12.5mm ~ 52.5mm (平年比 39% ~ 160%) の年並で、西米良、野尻、宮崎、都城、深瀬、

油津では平年より多かった。旬日照時間は、平年比 98% ~ 120% の平年並で、高千穂、古江、鞍岡、西米良では平年より多かった。

宮崎市の旬平均気温は平年並で、旬降水量は平年より多く、旬日照時間は平年並だった。

【中旬】

この期間は、高気圧に覆われて晴れた日と、低気圧や前線、気圧の谷、湿った空気の影響で曇りや雨の日が短い周期変化した。18 日は、低気圧や前線の影響で南部を中心に日降水量が 30mm 以上の雨を観測した所があった。

県内各地の旬平均気温は、平年差 -2.4 ~ -1.0 で平年より低く、古江、日向では平年よりかなり低く、加久藤、串間では平年並だった。旬降水量は、27.0mm ~ 76.0mm (平年比 85% ~ 264%) で平年より多く、加久藤、えびの、小林、野尻では平年よりかなり多く、古江では平年並だった。旬日照時間は、平年比 74% ~ 107% で、平年より少ないか、平年並だった。

宮崎市の旬平均気温は平年より低く、旬降水量は平年より多く、旬日照時間は平年より少なかった。

【下旬】

この期間は、高気圧に覆われて晴れた日と前線や気圧の谷、湿った空気の影響で曇りや雨の日が短い周期で経過した。21 日は、高気圧に覆われて晴れとなり、寒気と放射冷却の影響で冷え込み、小林で -0.9、赤江で 0.8 を観測し、日最低気温の低いほうからのそれぞれ 11 月の 1 位を更新した。また、初霜を平年より 6 日早く、昨年より 26 日早い、初氷を平年より 12 日早く、昨年より 26 日早い、それぞれ 21 日に観測した。23 日は、西高東低の冬型の気圧配置となって気圧の傾きが大きくなり、西米良で北東の風 5.8m/s を観測し、日最大風向・風速の 11 月の 1 位を更新した。

生物季節観測では、イチヨウの黄葉を平年より 8 日早く、イロハカエデの紅葉を平年よ

り11日早い、それぞれ24日に観測した。

県内各地の旬平均気温は、平年差-1.1 ~ -0.1 の平年並で、古江、小林では平年より低かった。旬降水量は、3.5mm~34.5mm(平年比12%~84%)の平年並で、高千穂、北方、延岡、西都では平年より少なかった。旬日照時間は、平年比59%~73%で平年よりかなり少なく、高千穂、鞍岡、延岡、西都、小林では平年より少なかった。

宮崎市の旬平均気温と旬降水量は平年並で、旬日照時間は平年よりかなり少なかった。

12月の気象概況

【上旬】

期間を通して気圧の谷や湿った空気の影響で雨の降った所もあったが、概ね高気圧に覆われて晴れた日が多かった。特に6日は、高気圧に覆われて晴れとなり、寒気と放射冷却の影響で冷え込み、県内の殆どの観測所で日最低気温が氷点下となった。

生物季節観測では、カエデの落葉を平年より18日早い2日に、イチョウ落葉を平年より9日早い3日に観測した。

県内各地の旬平均気温は、平年差-3.0 ~ -1.8 で平年より低く、古江、延岡、日向、小林では平年よりかなり低かった。旬降水量は、1.5mm~17.0mm(平年比4%~55%)で平年より少ないか平年並で、小林では平年よりかなり少なかった。旬日照時間は、平年比84%~113%の平年並で、小林、都城、油津、串間では平年より少なく、古江では平年より多かった。

宮崎市の旬平均気温は平年より低く、旬降水量は平年より少なく、旬日照時間は平年並だった。

【中旬】

期間を通して、高気圧に覆われて概ね晴れた日が多かったが、気圧の谷や湿った空気及び冬型の気圧配置で寒気が流れ込み、曇りや雨の降った所もあった。期間のはじめ頃は冬

型の気圧配置となって気圧の傾きが大きくなり、西米良で11日に日最大風向・風速が北東の風10.0m/sを観測、12日に日最大瞬間風向・風速が北北東の風19.4m/sを観測し、それぞれ12月の1位を更新した。また、15日に「長期間の低温に関する宮崎県気象情報第1号」を発表し、農作物の管理等に注意を呼びかけた。

県内各地の旬平均気温は、平年差-3.1 ~ -2.3 で平年よりかなり低く、小林では平年より低かった。旬降水量は、0.0mm~3.5mm(平年比0%~14%)で平年よりかなり少なく、加久藤、国富、深瀬では平年より少なかった。旬日照時間は、平年比108%~131%で平年より多く、都城、油津では平年並で、小林では平年よりかなり多かった。

宮崎市の旬平均気温は平年よりかなり低く、旬降水量は平年よりかなり少なく、旬日照時間は平年より多かった。

【下旬】

期間を通して、高気圧に覆われて概ね晴れた日が多かったが、24日は気圧の谷や湿った空気の影響で、31日は前線の影響で曇りや雨の降った所もあった。25日は冬型の気圧配置となって気圧の傾きが大きくなり、延岡では日最大瞬間風向・風速が西の風23.3m/sを観測し、12月の1位を更新した。また、26日に「長期間の低温に関する宮崎県気象情報第2号」を発表し、農作物の管理等に注意を呼びかけた。

県内各地の旬平均気温は、平年差-1.6 ~ -0.7 で全ての観測所で平年より低かった。旬降水量は、3.0mm~30.5mm(平年比23%~101%)で全ての観測所で平年並だった。旬日照時間は、平年比106%~127%で平年より多いか平年並で、西都、小林では平年よりかなり多かった。

宮崎市の旬平均気温は平年より低く、旬降水量は平年並で、旬日照時間は平年より多かった。

平成29年 年間気象観測値の要素別比較表

県内の主な気象観測所の年平均気温と平年値との比較

観測所	年平均気温()	平年値()	平年差()	階級区分
宮崎	17.6	17.4	0.2	平年並
延岡	16.7	16.6	0.1	平年並
都城	16.6	16.5	0.1	平年並
油津	18.1	18.2	-0.1	平年並

県内の主な気象観測所の年間降水量と平年値との比較

観測所	年間降水量(mm)	平年値(mm)	平年比(%)	階級区分
宮崎	2721.5	2508.5	108%	多い
延岡	2044.0	2292.1	89%	少ない
都城	2568.5	2481.8	103%	多い
油津	2909.0	2598.7	112%	多い

県内の主な気象観測所の年間日照時間と平年値との比較

観測所	年間日照時間(h)	平年値(h)	平年比(%)	階級区分
宮崎	2224.0	2116.1	105%	多い
延岡	2254.6	2125.2	106%	多い
都城	1980.2	1939.6	102%	平年並
油津	2019.1	1958.9	103%	多い

2017年1月の特別警報・警報・注意報 発表履歴表

：発表
 浸：浸水害
 ：特別警報から警報
 土：土砂災害
 ：特別警報から注意報
 土浸：土砂災害、浸水害
 ：警報から注意報
 斜体字：発表
 下線：特別警報から警報
 ：継続
 解：解除

発表時刻	警報・注意報	宮崎市	都城市	延岡市	日南市	小林市	日向市	串間市	西都市	えびの市	三股町	高原町	国富町	綾町	高鍋町	新富町	西米良村	木城町	川南町	都農町	門川町	諸塚村	椎葉村	美郷町	高千穂町	日之影町	五ヶ瀬町
2017/1/1 6:59	濃霧注意報																										
2017/1/1 9:43	濃霧注意報		解			解				解	解	解															
2017/1/4 14:16	強風注意報																										
2017/1/4 20:00	強風注意報																										
2017/1/5 4:23	強風注意報																										
2017/1/5 18:17	強風注意報																										
2017/1/6 2:56	強風注意報												解	解													
	波浪注意報																										
2017/1/6 7:04	強風注意報			解			解								解	解			解	解	解						
	波浪注意報																										
2017/1/6 10:53	強風注意報	解			解			解																			
	波浪注意報				解			解																			
2017/1/7 7:11	濃霧注意報																										
2017/1/7 8:58	濃霧注意報	解	解	解	解	解	解	解	解	解	解	解	解	解	解	解	解	解	解	解	解	解	解	解	解	解	解
2017/1/7 19:07	強風注意報																										
	波浪注意報																										
2017/1/8 3:56	雷注意報																										
	強風注意報																										
	波浪注意報																										
2017/1/8 6:19	雷注意報																										
	強風注意報																										
	波浪注意報																										
2017/1/8 12:51	雷注意報	解	解		解	解		解		解	解	解	解	解													
	強風注意報																										
	波浪注意報																										
2017/1/8 18:54	強風注意報																										
	波浪注意報	解		解	解		解	解							解	解			解	解	解						
2017/1/9 4:28	強風注意報																										
2017/1/9 18:58	強風注意報	解			解			解																			

2017年1月の特別警報・警報・注意報 発表履歴表

：発表
 浸：浸水害
 ：特別警報から警報
 土：土砂災害
 ：特別警報から注意報
 土浸：土砂災害、浸水害
 ：警報から注意報
 斜体字：発表
 ：継続
 下線：特別警報から警報
 解：解除

発表時刻	警報・注意報	宮崎市	都城市	延岡市	日南市	小林市	日向市	串間市	西都市	えびの市	三股町	高原町	国富町	綾町	高鍋町	新富町	西米良村	木城町	川南町	都農町	門川町	諸塚村	椎葉村	美郷町	高千穂町	日之影町	五ヶ瀬町
2017/1/10 1:01	強風注意報			解			解														解						
2017/1/10 7:05	強風注意報																										
2017/1/10 18:12	強風注意報												解	解													
2017/1/11 3:43	強風注意報																										
2017/1/11 6:08	強風注意報	解			解			解																			
2017/1/11 10:45	強風注意報																										
2017/1/11 22:32	強風注意報																										
2017/1/12 3:12	強風注意報	解			解			解																			
2017/1/12 6:30	強風注意報			解			解								解	解			解	解	解						
2017/1/13 2:31	強風注意報																										
2017/1/13 9:52	強風注意報																										
	乾燥注意報																										
2017/1/13 19:20	強風注意報																										
	乾燥注意報																										
2017/1/14 4:51	強風注意報																										
	波浪注意報																										
	乾燥注意報																										
2017/1/14 18:25	強風注意報																										
	波浪注意報																										
	乾燥注意報																										
2017/1/15 4:10	強風注意報																										
	波浪注意報			解			解															解					
	乾燥注意報																										
2017/1/15 10:19	強風注意報												解	解													
	乾燥注意報																										
	低温注意報																										
2017/1/15 16:38	強風注意報																										
	乾燥注意報																										
	低温注意報																										

2017年1月の特別警報・警報・注意報 発表履歴表

：発表
 浸：浸水害
 ：特別警報から警報
 土：土砂災害
 土浸：土砂災害、浸水害
 ：特別警報から注意報
 土浸：土砂災害、浸水害
 ：警報から注意報
 斜体字：発表
 下線：特別警報から警報
 ：継続
 解：解除

発表時刻	警報・注意報	宮崎市	都城市	延岡市	日南市	小林市	日向市	串間市	西都市	えびの市	三股町	高原町	国富町	綾町	高鍋町	新富町	西米良村	木城町	川南町	都農町	門川町	諸塚村	椎葉村	美郷町	高千穂町	日之影町	五ヶ瀬町	
2017/1/16 2:48	強風注意報	解			解			解																				
	乾燥注意報																											
	低温注意報																											
2017/1/16 7:52	強風注意報																											
	乾燥注意報																											
	低温注意報			解			解		解						解	解	解	解	解	解	解	解	解	解	解	解	解	解
2017/1/16 10:29	強風注意報																											
	乾燥注意報																											
	低温注意報																											
2017/1/17 3:11	強風注意報	解		解	解		解	解							解	解			解	解	解							
	乾燥注意報																											
	低温注意報																											
2017/1/17 7:09	乾燥注意報																											
	低温注意報																解					解	解	解	解	解	解	解
2017/1/17 22:07	乾燥注意報	解	解	解	解	解	解	解	解	解	解	解	解	解	解	解	解	解	解	解	解	解	解	解	解	解	解	解
2017/1/18 10:05	強風注意報																											
2017/1/18 22:10	強風注意報	解			解			解																				
2017/1/19 2:05	濃霧注意報																											
2017/1/19 8:27	濃霧注意報	解	解		解	解		解		解	解	解	解	解														
2017/1/20 4:10	強風注意報																											
2017/1/20 6:17	強風注意報																											
	波浪注意報																											
2017/1/20 13:23	強風注意報																											
	波浪注意報																											
2017/1/20 18:39	強風注意報		解			解			解	解	解	解						解										
	波浪注意報																											
2017/1/20 20:19	強風注意報																											
	波浪注意報																											

2017年1月の特別警報・警報・注意報 発表履歴表

：発表
 浸：浸水害
 ：特別警報から警報
 土：土砂災害
 ：特別警報から注意報
 土浸：土砂災害、浸水害
 ：警報から注意報
 斜体字：発表
 下線：特別警報から警報
 ：継続
 解：解除

発表時刻	警報・注意報	宮崎市	都城市	延岡市	日南市	小林市	日向市	串間市	西都市	えびの市	三股町	高原町	国富町	綾町	高鍋町	新富町	西米良村	木城町	川南町	都農町	門川町	諸塚村	椎葉村	美郷町	高千穂町	日之影町	五ヶ瀬町	
2017/1/21 3:04	強風注意報												解	解														
	波浪注意報	解		解	解		解	解							解	解			解	解	解							
2017/1/21 10:15	強風注意報	解		解	解		解	解							解	解			解	解	解							
2017/1/22 4:30	強風注意報																											
2017/1/22 20:34	強風注意報									解								解										
2017/1/23 3:15	強風注意報																											
	乾燥注意報																											
2017/1/23 10:49	強風注意報																											
	乾燥注意報																											
	低温注意報																											
2017/1/23 18:19	強風注意報									解			解	解				解										
	乾燥注意報																											
	低温注意報																											
2017/1/24 2:33	強風注意報	解			解			解																				
	乾燥注意報																											
	低温注意報																											
2017/1/24 8:06	強風注意報																											
	乾燥注意報																											
	低温注意報			解			解		解						解	解	解	解	解	解	解	解	解	解	解	解	解	解
2017/1/24 10:37	強風注意報																											
	乾燥注意報																											
	低温注意報																											
2017/1/24 13:18	強風注意報																											
	乾燥注意報																											
	低温注意報																											
2017/1/24 16:56	強風注意報												解	解														
	乾燥注意報																											
	低温注意報																											

2017年1月の特別警報・警報・注意報 発表履歴表

：発表
 浸：浸水害
 ：特別警報から警報
 土：土砂災害
 土浸：土砂災害、浸水害
 ：特別警報から注意報
 土浸：土砂災害、浸水害
 ：警報から注意報
 斜体字：発表
 下線：特別警報から警報
 ：継続
 解：解除

発表時刻	警報・注意報	宮崎市	都城市	延岡市	日南市	小林市	日向市	串間市	西都市	えびの市	三股町	高原町	国富町	綾町	高鍋町	新富町	西米良村	木城町	川南町	都農町	門川町	諸塚村	椎葉村	美郷町	高千穂町	日之影町	五ヶ瀬町		
2017/1/25 2:36	強風注意報	解		解	解		解	解							解	解			解	解	解								
	乾燥注意報																												
	低温注意報																												
2017/1/25 7:43	乾燥注意報																												
	低温注意報	解	解	解	解	解	解	解	解	解	解	解	解	解	解	解	解	解	解	解	解	解	解	解	解	解	解	解	解
2017/1/25 10:39	乾燥注意報																												
	低温注意報																												
2017/1/26 8:06	乾燥注意報																												
	低温注意報		解			解				解	解	解					解					解	解	解	解	解	解	解	解
2017/1/26 15:45	強風注意報																												
	乾燥注意報																												
2017/1/27 3:32	強風注意報																												
	乾燥注意報																												
2017/1/27 16:32	強風注意報	解			解			解					解	解	解	解			解	解									
	乾燥注意報																												
2017/1/28 2:30	強風注意報			解			解															解							
	乾燥注意報																												
2017/1/29 1:03	乾燥注意報	解	解	解	解	解	解	解	解	解	解	解	解	解	解	解	解	解	解	解	解	解	解	解	解	解	解	解	解
2017/1/29 10:50	強風注意報																												
2017/1/30 3:37	強風注意報																												
2017/1/30 10:42	強風注意報																												
	波浪注意報																												
2017/1/30 20:05	強風注意報		解			解			解	解	解	解	解	解				解											
	波浪注意報																												
2017/1/30 23:45	強風注意報																												
	波浪注意報			解			解															解							
2017/1/31 7:10	強風注意報	解		解	解		解	解							解	解			解	解	解								

2017年2月の特別警報・警報・注意報 発表履歴表

：発表
 浸：浸水害
 ：特別警報から警報
 土：土砂災害
 ：特別警報から注意報
 土浸：土砂災害、浸水害
 ：警報から注意報
 斜体字：発表
 下線：特別警報から警報
 ：継続
 解：解除

発表時刻	警報・注意報	宮崎市	都城市	延岡市	日南市	小林市	日向市	串間市	西都市	えびの市	三股町	高原町	国富町	綾町	高鍋町	新富町	西米良村	木城町	川南町	都農町	門川町	諸塚村	椎葉村	美郷町	高千穂町	日之影町	五ヶ瀬町
2017/2/1 6:15	強風注意報																										
2017/2/1 18:40	強風注意報												解	解													
2017/2/2 4:50	強風注意報	解			解			解																			
2017/2/2 13:04	強風注意報														解	解			解	解							
	乾燥注意報																										
2017/2/2 22:06	強風注意報			解			解															解					
	乾燥注意報																										
2017/2/4 8:58	乾燥注意報																										
2017/2/4 20:35	雷注意報																										
	強風注意報																										
	乾燥注意報	解	解	解	解	解	解	解	解	解	解	解	解	解	解	解	解	解	解	解	解	解	解	解	解	解	解
2017/2/5 11:05	雷注意報	解	解	解	解	解	解	解	解	解	解	解	解	解	解	解	解	解	解	解	解	解	解	解	解	解	解
2017/2/6 0:28	強風注意報												解	解													
	乾燥注意報																										
2017/2/6 19:30	強風注意報												解	解													
	乾燥注意報																										
2017/2/7 10:48	強風注意報	解			解			解																			
	乾燥注意報																										
2017/2/7 19:48	強風注意報			解			解								解	解			解	解	解						
	乾燥注意報																										
2017/2/8 1:16	乾燥注意報	解	解	解	解	解	解	解	解	解	解	解	解	解	解	解	解	解	解	解	解	解	解	解	解	解	解
2017/2/8 17:25	強風注意報																										
2017/2/9 4:30	強風注意報																										
2017/2/9 19:55	強風注意報		解			解			解	解	解	解						解									
2017/2/10 4:50	大雪注意報																										
	強風注意報																										
	乾燥注意報																										
2017/2/10 18:15	大雪注意報																										
	強風注意報		解			解			解	解	解	解						解									
	乾燥注意報																										

2017年2月の特別警報・警報・注意報 発表履歴表

：発表
 浸：浸水害
 ：特別警報から警報
 土：土砂災害
 ：特別警報から注意報
 土浸：土砂災害、浸水害
 ：警報から注意報
 斜体字：発表
 ：継続
 下線：特別警報から警報
 解：解除

発表時刻	警報・注意報	宮崎市	都城市	延岡市	日南市	小林市	日向市	串間市	西都市	えびの市	三股町	高原町	国富町	綾町	高鍋町	新富町	西米良村	木城町	川南町	都農町	門川町	諸塚村	椎葉村	美郷町	高千穂町	日之影町	五ヶ瀬町	
2017/2/11 5:12	大雪注意報																解					解	解	解	解	解	解	
	強風注意報																											
	乾燥注意報																											
2017/2/11 18:31	強風注意報								解				解	解				解										
	乾燥注意報																											
2017/2/12 4:50	強風注意報	解			解			解																				
	乾燥注意報																											
2017/2/12 10:46	強風注意報																											
	乾燥注意報																											
	低温注意報																											
2017/2/12 22:54	強風注意報			解			解								解	解			解	解	解							
	乾燥注意報																											
	低温注意報																											
2017/2/13 8:51	強風注意報																											
	乾燥注意報																											
	低温注意報																解						解	解	解	解	解	解
2017/2/13 16:43	強風注意報																											
	乾燥注意報																											
2017/2/14 3:53	強風注意報																											
	乾燥注意報																											
2017/2/14 16:30	強風注意報												解	解														
	乾燥注意報																											
2017/2/14 21:10	強風注意報	解		解	解		解	解							解	解			解	解	解							
	乾燥注意報																											
2017/2/17 2:35	強風注意報																											
	乾燥注意報	解	解	解	解	解	解	解	解	解	解	解	解	解	解	解	解	解	解	解	解	解	解	解	解	解	解	
2017/2/17 8:25	雷注意報																											
	強風注意報																											
2017/2/17 14:14	雷注意報	解	解	解	解	解	解	解	解	解	解	解	解	解	解	解	解	解	解	解	解	解	解	解	解	解	解	解
	強風注意報																											
2017/2/17 19:09	強風注意報												解	解														
2017/2/18 4:13	強風注意報																											

2017年2月の特別警報・警報・注意報 発表履歴表

：発表
 浸：浸水害
 ：特別警報から警報
 土：土砂災害
 ：特別警報から注意報
 土浸：土砂災害、浸水害
 ：警報から注意報
 斜体字：発表
 下線：特別警報から警報
 ：継続
 解：解除

発表時刻	警報・注意報	宮崎市	都城市	延岡市	日南市	小林市	日向市	串間市	西都市	えびの市	三股町	高原町	国富町	綾町	高鍋町	新富町	西米良村	木城町	川南町	都農町	門川町	諸塚村	椎葉村	美郷町	高千穂町	日之影町	五ヶ瀬町	
2017/2/18 8:17	強風注意報																											
	乾燥注意報																											
2017/2/18 14:13	強風注意報																											
	乾燥注意報																											
2017/2/18 23:13	強風注意報									解			解	解				解										
	乾燥注意報																											
2017/2/19 4:38	強風注意報	解			解			解							解	解			解	解								
	乾燥注意報																											
2017/2/19 6:14	強風注意報			解			解															解						
	乾燥注意報																											
2017/2/19 16:45	強風注意報																											
	乾燥注意報																											
2017/2/19 23:10	強風注意報																											
	乾燥注意報	解	解	解	解	解	解	解	解	解	解	解	解	解	解	解	解	解	解	解	解	解	解	解	解	解	解	
2017/2/20 4:23	雷注意報																											
	強風注意報																											
	波浪注意報																											
2017/2/20 15:45	雷注意報	解	解	解	解	解	解	解	解	解	解	解	解	解	解	解	解	解	解	解	解	解	解	解	解	解	解	
	強風注意報																											
	波浪注意報																											
2017/2/20 19:23	強風注意報		解			解			解	解	解	解	解	解				解										
	波浪注意報	解			解			解																				
2017/2/21 2:28	強風注意報						解									解	解			解	解	解						
	波浪注意報			解			解																					
	乾燥注意報																											
2017/2/21 13:41	強風注意報																											
	波浪注意報	解			解			解																				
	乾燥注意報																											
2017/2/21 20:00	強風注意報	解		解	解		解	解							解	解			解	解	解							
	乾燥注意報																											
2017/2/22 4:15	強風注意報																											
	乾燥注意報	解	解	解	解	解	解	解	解	解	解	解	解	解	解	解	解	解	解	解	解	解	解	解	解	解	解	

2017年2月の特別警報・警報・注意報 発表履歴表

：発表
 浸：浸水害
 ：特別警報から警報
 土：土砂災害
 ：特別警報から注意報
 土浸：土砂災害、浸水害
 ：警報から注意報
 斜体字：発表
 ：継続
 下線：特別警報から警報
 解：解除

発表時刻	警報・注意報	宮崎市	都城市	延岡市	日南市	小林市	日向市	串間市	西都市	えびの市	三股町	高原町	国富町	綾町	高鍋町	新富町	西米良村	木城町	川南町	都農町	門川町	諸塚村	椎葉村	美郷町	高千穂町	日之影町	五ヶ瀬町	
2017/2/22 16:53	雷注意報																											
	強風注意報																											
	波浪注意報																											
2017/2/23 4:20	雷注意報	解	解	解	解	解	解	解	解	解	解	解	解	解	解	解	解	解	解	解	解	解	解	解	解	解	解	解
	強風注意報																											
	波浪注意報																											
2017/2/23 11:03	強風注意報																											
	波浪注意報	解		解	解		解	解							解	解			解	解	解							
2017/2/23 16:51	強風注意報								解									解										
2017/2/23 21:04	強風注意報																											
2017/2/24 3:03	強風注意報												解	解														
2017/2/24 10:30	強風注意報	解		解	解		解	解								解	解		解	解	解							
2017/2/24 15:07	強風注意報																											
2017/2/25 8:10	強風注意報	解		解	解		解	解							解	解			解	解	解							
2017/2/26 14:08	乾燥注意報																											
2017/2/26 16:50	強風注意報																											
	乾燥注意報																											
2017/2/27 6:35	強風注意報	解			解			解																				
	乾燥注意報																											
2017/2/27 15:05	強風注意報																											
	乾燥注意報																											
2017/2/27 22:05	強風注意報																											
	乾燥注意報																											
2017/2/28 8:10	強風注意報	解		解	解		解	解							解	解			解	解	解							
	乾燥注意報																											

2017年3月の特別警報・警報・注意報 発表履歴表

：発表
 浸：浸水害
 ：特別警報から警報
 土：土砂災害
 ：特別警報から注意報
 土浸：土砂災害、浸水害
 ：警報から注意報
 斜体字：発表
 下線：特別警報から警報
 ：継続
 解：解除

発表時刻	警報・注意報	宮崎市	都城市	延岡市	日南市	小林市	日向市	串間市	西都市	えびの市	三股町	高原町	国富町	綾町	高鍋町	新富町	西米良村	木城町	川南町	都農町	門川町	諸塚村	椎葉村	美郷町	高千穂町	日之影町	五ヶ瀬町	
2017/3/1 4:00	乾燥注意報	解	解	解	解	解	解	解	解	解	解	解	解	解	解	解	解	解	解	解	解	解	解	解	解	解	解	解
2017/3/1 18:15	強風注意報																											
2017/3/1 20:10	雷注意報																											
	強風注意報																											
2017/3/2 10:09	雷注意報		解			解				解	解	解					解					解	解	解	解	解	解	解
	強風注意報																											
2017/3/2 19:15	強風注意報								解				解	解				解										
2017/3/3 2:23	強風注意報																											
2017/3/3 7:15	強風注意報	解		解	解		解	解							解	解			解	解	解							
2017/3/6 3:10	強風注意報																											
2017/3/6 18:47	強風注意報												解	解														
2017/3/6 20:43	強風注意報																											
2017/3/7 3:50	強風注意報																											
2017/3/7 19:45	強風注意報												解	解														
2017/3/8 2:01	強風注意報																											
2017/3/8 10:00	強風注意報																											
	乾燥注意報																											
2017/3/8 21:15	強風注意報												解	解														
	乾燥注意報																											
2017/3/9 4:34	強風注意報																											
	乾燥注意報																											
2017/3/9 19:55	強風注意報												解	解														
	乾燥注意報																											
2017/3/10 4:03	強風注意報																											
	乾燥注意報																											
2017/3/10 16:34	強風注意報	解			解			解					解	解	解	解			解	解								
	乾燥注意報																											
2017/3/11 3:10	強風注意報			解			解															解						
	乾燥注意報																											
2017/3/11 15:56	強風注意報																											
	乾燥注意報																											

2017年3月の特別警報・警報・注意報 発表履歴表

：発表
 浸：浸水害
 ：特別警報から警報
 土：土砂災害
 ：特別警報から注意報
 土浸：土砂災害、浸水害
 ：警報から注意報
 斜体字：発表
 下線：特別警報から警報
 ：継続
 解：解除

発表時刻	警報・注意報	宮崎市	都城市	延岡市	日南市	小林市	日向市	串間市	西都市	えびの市	三股町	高原町	国富町	綾町	高鍋町	新富町	西米良村	木城町	川南町	都農町	門川町	諸塚村	椎葉村	美郷町	高千穂町	日之影町	五ヶ瀬町	
2017/3/11 19:59	強風注意報 乾燥注意報			解			解								解	解			解	解	解							
2017/3/12 21:15	乾燥注意報	解	解	解	解	解	解	解	解	解	解	解	解	解	解	解	解	解	解	解	解	解	解	解	解	解	解	解
2017/3/13 6:20	強風注意報																											
2017/3/13 10:30	強風注意報																											
2017/3/13 16:33	強風注意報 波浪注意報																											
2017/3/14 2:32	強風注意報 波浪注意報																											
2017/3/14 5:48	強風注意報 波浪注意報												解	解														
2017/3/14 10:24	強風注意報 波浪注意報				解			解																				
2017/3/14 20:37	強風注意報																											
2017/3/15 5:05	強風注意報																											
2017/3/15 20:04	強風注意報																											
2017/3/16 4:46	強風注意報	解		解	解		解	解							解	解			解	解	解							
2017/3/16 23:25	波浪注意報																											
2017/3/17 4:48	波浪注意報																											
2017/3/17 10:19	波浪注意報																											
2017/3/17 20:51	波浪注意報	解		解	解		解	解							解	解			解	解	解							
2017/3/19 10:25	霜注意報																											
2017/3/20 7:20	霜注意報	解	解	解	解	解	解	解	解	解	解	解	解	解	解	解	解	解	解	解	解	解	解	解	解	解	解	解
2017/3/20 10:56	強風注意報																											
2017/3/20 15:30	強風注意報 波浪注意報																											
2017/3/21 4:31	強風注意報 波浪注意報																											
2017/3/21 10:30	強風注意報 波浪注意報 霜注意報																											

2017年3月の特別警報・警報・注意報 発表履歴表

：発表
 浸：浸水害
 ：特別警報から警報
 土：土砂災害
 ：特別警報から注意報
 土浸：土砂災害、浸水害
 ：警報から注意報
 斜体字：発表
 下線：特別警報から警報
 ：継続
 解：解除

発表時刻	警報・注意報	宮崎市	都城市	延岡市	日南市	小林市	日向市	串間市	西都市	えびの市	三股町	高原町	国富町	綾町	高鍋町	新富町	西米良村	木城町	川南町	都農町	門川町	諸塚村	椎葉村	美郷町	高千穂町	日之影町	五ヶ瀬町	
2017/3/21 15:50	強風注意報								解									解										
	波浪注意報	解		解	解		解	解							解	解			解	解	解							
	霜注意報																											
2017/3/21 18:44	強風注意報												解	解														
	霜注意報																											
2017/3/22 4:37	強風注意報																											
	霜注意報																											
2017/3/22 7:29	強風注意報	解		解	解		解	解							解	解			解	解	解							
	霜注意報	解	解	解	解	解	解	解	解	解	解	解	解	解	解	解	解	解	解	解	解	解	解	解	解	解	解	解
2017/3/23 13:43	霜注意報																											
2017/3/23 15:40	強風注意報																											
	霜注意報																											
2017/3/24 1:49	強風注意報																											
	濃霧注意報																											
	霜注意報																											
2017/3/24 8:02	強風注意報	解			解			解																				
	濃霧注意報																											
	霜注意報		解	解		解	解		解	解	解	解			解	解	解	解	解	解	解	解	解	解	解	解	解	解
2017/3/24 8:55	濃霧注意報	解	解	解	解	解	解	解	解	解	解	解	解	解	解	解	解	解	解	解	解	解	解	解	解	解	解	解
2017/3/25 9:52	強風注意報																											
2017/3/26 3:12	強風注意報																											
	濃霧注意報																											
2017/3/26 8:33	強風注意報																											
	濃霧注意報	解	解	解	解	解	解	解	解	解	解	解	解	解	解	解	解	解	解	解	解	解	解	解	解	解	解	解
2017/3/26 13:07	雷注意報																											
	強風注意報																											
2017/3/26 18:47	雷注意報																											
	強風注意報																											
2017/3/27 4:08	雷注意報	解		解	解		解	解	解				解	解	解	解		解	解	解	解							
	強風注意報																											

2017年3月の特別警報・警報・注意報 発表履歴表

：発表
 浸：浸水害
 土：土砂災害
 土浸：土砂災害、浸水害
 ：特別警報から警報
 土：土砂災害
 土浸：土砂災害、浸水害
 ：特別警報から注意報
 土浸：土砂災害、浸水害
 ：警報から注意報
 斜体字：発表
 下線：特別警報から警報
 ：継続
 解：解除

発表時刻	警報・注意報	宮崎市	都城市	延岡市	日南市	小林市	日向市	串間市	西都市	えびの市	三股町	高原町	国富町	綾町	高鍋町	新富町	西米良村	木城町	川南町	都農町	門川町	諸塚村	椎葉村	美郷町	高千穂町	日之影町	五ヶ瀬町
2017/3/27 10:15	雷注意報																										
	強風注意報																										
	霜注意報																										
2017/3/27 19:40	雷注意報		解			解				解	解	解					解					解	解	解	解	解	解
	強風注意報								解				解	解				解									
	霜注意報																										
2017/3/28 7:01	強風注意報	解		解	解	解	解	解							解	解		解	解	解							
	霜注意報	解	解	解	解	解	解	解	解	解	解	解	解	解	解	解	解	解	解	解	解	解	解	解	解	解	解
2017/3/28 14:41	霜注意報																										
2017/3/29 4:45	霜注意報		解			解				解	解	解					解					解	解	解	解	解	解
2017/3/29 16:31	強風注意報																										
2017/3/30 4:47	強風注意報	解			解			解																			
2017/3/31 4:33	強風注意報																										
	波浪注意報																										
2017/3/31 10:38	強風注意報																										
	波浪注意報																										
2017/3/31 16:32	強風注意報																										
	波浪注意報																										
2017/3/31 22:50	強風注意報												解	解													
	波浪注意報																										

2017年4月の特別警報・警報・注意報 発表履歴表

：発表
 浸：浸水害
 ：特別警報から警報
 土：土砂災害
 土浸：土砂災害、浸水害
 ：特別警報から注意報
 土浸：土砂災害、浸水害
 ：警報から注意報
 斜体字：発表
 下線：特別警報から警報
 ：継続
 解：解除

発表時刻	警報・注意報	宮崎市	都城市	延岡市	日南市	小林市	日向市	串間市	西都市	えびの市	三股町	高原町	国富町	綾町	高鍋町	新富町	西米良村	木城町	川南町	都農町	門川町	諸塚村	椎葉村	美郷町	高千穂町	日之影町	五ヶ瀬町	
2017/4/1 6:10	強風注意報																											
	波浪注意報	解		解	解		解	解							解	解			解	解	解							
2017/4/1 10:25	雷注意報																											
	強風注意報	解		解	解		解	解							解	解			解	解	解							
2017/4/2 1:10	霜注意報																											
	雷注意報																											
2017/4/2 6:08	強風注意報																											
	霜注意報		解			解				解	解	解					解					解	解	解	解	解	解	解
2017/4/2 10:35	雷注意報																											
	強風注意報																											
2017/4/2 19:17	霜注意報																											
	雷注意報	解	解	解	解	解	解	解	解	解	解	解	解	解	解	解	解	解	解	解	解	解	解	解	解	解	解	解
2017/4/3 2:27	強風注意報	解		解	解		解	解							解	解			解	解	解							
	霜注意報																											
2017/4/3 7:52	霜注意報	解	解	解	解	解	解	解	解	解	解	解	解	解	解	解	解	解	解	解	解	解	解	解	解	解	解	解
2017/4/3 10:18	霜注意報																											
2017/4/4 7:50	霜注意報	解	解	解	解	解	解	解	解	解	解	解	解	解	解	解	解	解	解	解	解	解	解	解	解	解	解	解
2017/4/5 2:40	霜注意報																											
2017/4/5 7:15	霜注意報																解					解	解	解	解	解	解	解
2017/4/5 15:38	強風注意報																											
2017/4/6 16:45	雷注意報																											
	強風注意報																											
2017/4/7 4:30	波浪注意報																											
	雷注意報																											

2017年4月の特別警報・警報・注意報 発表履歴表

：発表
 浸：浸水害
 土：土砂災害
 土浸：土砂災害、浸水害
 ：特別警報から警報
 土浸：土砂災害、浸水害
 ：特別警報から注意報
 土浸：土砂災害、浸水害
 ：警報から注意報
 斜体字：発表
 下線：特別警報から警報
 ：継続
 解：解除

発表時刻	警報・注意報	宮崎市	都城市	延岡市	日南市	小林市	日向市	串間市	西都市	えびの市	三股町	高原町	国富町	綾町	高鍋町	新富町	西米良村	木城町	川南町	都農町	門川町	諸塚村	椎葉村	美郷町	高千穂町	日之影町	五ヶ瀬町
2017/4/7 18:06	雷注意報																										
	強風注意報	解		解	解		解	解							解	解			解	解	解						
	波浪注意報	解		解	解		解	解							解	解			解	解	解						
2017/4/7 20:43	大雨注意報																										
	雷注意報																										
2017/4/7 23:40	洪水注意報																										
	大雨注意報																										
	雷注意報																										
	洪水注意報																										
2017/4/8 3:57	濃霧注意報																										
	大雨注意報																										
	雷注意報																										
	強風注意報																										
2017/4/8 9:42	洪水注意報																										
	濃霧注意報	解	解	解	解	解	解	解	解	解	解	解	解	解	解	解	解	解	解	解	解	解	解	解	解	解	解
	大雨注意報																										
	雷注意報																										
2017/4/8 14:15	強風注意報																										
	波浪注意報																										
	洪水注意報		解			解				解	解	解															
	強風注意報																										
	濃霧注意報																										
2017/4/8 21:06	波浪注意報	解			解			解																			
	濃霧注意報																										
2017/4/9 6:13	強風注意報																										
	濃霧注意報	解	解	解	解	解	解	解	解	解	解	解	解	解	解	解	解	解	解	解	解	解	解	解	解	解	解
2017/4/9 10:07	強風注意報	解		解	解		解	解							解	解			解	解	解						
2017/4/9 16:35	強風注意報																										

2017年4月の特別警報・警報・注意報 発表履歴表

：発表
 浸：浸水害
 ：特別警報から警報
 土：土砂災害
 ：特別警報から注意報
 土浸：土砂災害、浸水害
 ：警報から注意報
 斜体字：発表
 下線：特別警報から警報
 ：継続
 解：解除

発表時刻	警報・注意報	宮崎市	都城市	延岡市	日南市	小林市	日向市	串間市	西都市	えびの市	三股町	高原町	国富町	綾町	高鍋町	新富町	西米良村	木城町	川南町	都農町	門川町	諸塚村	椎葉村	美郷町	高千穂町	日之影町	五ヶ瀬町	
2017/4/10 3:51	雷注意報																											
	強風注意報																											
	波浪注意報																											
2017/4/10 13:44	大雨注意報																											
	雷注意報																											
	強風注意報																											
	波浪注意報																											
2017/4/10 16:08	洪水注意報																											
	大雨注意報																											
	雷注意報																											
	強風注意報																											
2017/4/10 21:45	波浪注意報																											
	洪水注意報																											
	大雨注意報																											
	雷注意報																											
2017/4/11 2:07	強風注意報																											
	波浪注意報																											
	洪水注意報	解			解	解		解	解						解	解		解	解	解	解							
	雷注意報	解	解		解	解		解	解	解	解	解	解	解														
	大雨注意報																											
2017/4/11 3:25	波浪警報																											
	強風注意報																											
	波浪注意報																											
	大雨注意報	解					解								解	解			解	解	解							
2017/4/11 8:36	雷注意報																											
	強風注意報																											
	波浪注意報																											
	大雨注意報	解					解								解	解	解	解	解	解	解	解	解	解	解	解	解	解

2017年4月の特別警報・警報・注意報 発表履歴表

：発表
 浸：浸水害
 ：特別警報から警報
 土：土砂災害
 ：特別警報から注意報
 土浸：土砂災害、浸水害
 ：警報から注意報
 斜体字：発表
 下線：特別警報から警報
 ：継続
 解：解除

発表時刻	警報・注意報	宮崎市	都城市	延岡市	日南市	小林市	日向市	串間市	西都市	えびの市	三股町	高原町	国富町	綾町	高鍋町	新富町	西米良村	木城町	川南町	都農町	門川町	諸塚村	椎葉村	美郷町	高千穂町	日之影町	五ヶ瀬町	
2017/4/11 11:45	大雨注意報			解												解												
	強風注意報																											
	波浪注意報																											
2017/4/11 16:52	強風注意報																											
	波浪注意報																											
2017/4/11 21:20	強風注意報												解	解														
	波浪注意報																											
2017/4/12 4:30	強風注意報	解		解	解		解	解							解	解			解	解	解							
	波浪注意報	解		解	解		解	解							解	解			解	解	解							
2017/4/12 10:30	強風注意報																											
2017/4/12 15:18	霜注意報																											
	強風注意報																											
2017/4/13 4:20	霜注意報																											
	強風注意報	解		解	解		解	解							解	解			解	解	解							
2017/4/13 7:26	霜注意報		解			解				解	解	解					解					解	解	解	解	解	解	解
2017/4/13 10:15	霜注意報																											
2017/4/14 6:45	強風注意報																											
	霜注意報		解			解				解	解	解					解					解	解	解	解	解	解	解
2017/4/14 15:07	強風注意報																											
2017/4/14 19:02	強風注意報												解	解														
2017/4/15 2:34	強風注意報	解		解	解		解	解							解	解			解	解	解							
2017/4/16 0:43	雷注意報																											
2017/4/16 5:00	雷注意報																											
2017/4/17 4:35	雷注意報																											
	強風注意報																											
2017/4/17 10:40	雷注意報																											
	強風注意報																											
	波浪注意報																											

2017年4月の特別警報・警報・注意報 発表履歴表

：発表
 浸：浸水害
 土：土砂災害
 土浸：土砂災害、浸水害
 ：特別警報から警報
 土：土砂災害
 ：特別警報から注意報
 土浸：土砂災害、浸水害
 ：警報から注意報
 斜体字：発表
 下線：特別警報から警報
 ：継続
 解：解除

発表時刻	警報・注意報	宮崎市	都城市	延岡市	日南市	小林市	日向市	串間市	西都市	えびの市	三股町	高原町	国富町	綾町	高鍋町	新富町	西米良村	木城町	川南町	都農町	門川町	諸塚村	椎葉村	美郷町	高千穂町	日之影町	五ヶ瀬町	
2017/4/17 16:07	大雨注意報																											
	雷注意報																											
	強風注意報																											
	波浪注意報																											
2017/4/17 23:05	洪水注意報																											
	大雨注意報	解	解		解	解		解	解	解	解	解	解	解	解	解	解	解	解	解	解	解	解	解	解	解	解	
	雷注意報	解	解	解	解	解	解	解	解	解	解	解	解	解	解	解	解	解	解	解	解	解	解	解	解	解	解	
	強風注意報								解									解										
2017/4/18 4:25	波浪注意報												解	解														
	洪水注意報	解	解		解	解		解	解	解	解	解	解	解	解	解	解	解	解	解		解	解	解	解		解	
2017/4/19 3:33	強風注意報																											
	強風注意報																											
2017/4/19 10:12	霜注意報																											
	強風注意報	解		解	解		解	解					解	解	解	解				解	解	解						
2017/4/19 20:28	霜注意報																											
	霜注意報																解						解	解	解	解	解	解
2017/4/22 10:25	強風注意報																											
	霜注意報																											
2017/4/22 16:33	強風注意報																											
	霜注意報																											
2017/4/23 3:33	強風注意報	解		解	解		解	解							解	解				解	解	解						
	霜注意報																											
2017/4/23 6:45	霜注意報																解						解	解	解	解	解	解
2017/4/23 10:18	霜注意報																											
2017/4/24 6:37	霜注意報																解						解	解	解	解	解	解
2017/4/25 15:57	大雨注意報																											
	雷注意報																											
	洪水注意報																											

2017年4月の特別警報・警報・注意報 発表履歴表

：発表
 浸：浸水害
 土：土砂災害
 土浸：土砂災害、浸水害
 斜体字：発表
 下線：特別警報から警報
 ：特別警報から警報
 土：土砂災害
 土浸：土砂災害、浸水害
 ：特別警報から注意報
 土浸：土砂災害、浸水害
 ：警報から注意報
 斜体字：発表
 下線：特別警報から警報
 ：継続
 解：解除

発表時刻	警報・注意報	宮崎市	都城市	延岡市	日南市	小林市	日向市	串間市	西都市	えびの市	三股町	高原町	国富町	綾町	高鍋町	新富町	西米良村	木城町	川南町	都農町	門川町	諸塚村	椎葉村	美郷町	高千穂町	日之影町	五ヶ瀬町	
2017/4/25 18:37	大雨注意報																											
	雷注意報																											
	洪水注意報																											
2017/4/25 20:01	雷注意報			解			解		解						解	解	解	解	解	解	解	解	解	解	解	解	解	
2017/4/26 10:15	強風注意報																											
	波浪注意報																											
2017/4/27 4:15	強風注意報																											
	波浪注意報				解			解																				
2017/4/27 10:20	強風注意報	解		解	解		解	解							解	解			解	解	解							
	霜注意報																											
2017/4/28 5:30	霜注意報																解					解	解	解	解	解	解	
2017/4/29 1:26	霜注意報																											
2017/4/29 6:35	強風注意報																											
	霜注意報																解					解	解	解	解	解	解	
2017/4/29 15:54	強風注意報																											
2017/4/29 19:02	強風注意報	解		解	解		解	解					解	解	解	解			解	解	解							
2017/4/30 6:15	強風注意報																											
2017/4/30 19:30	強風注意報	解		解	解		解	解							解	解			解	解	解							

2017年5月の特別警報・警報・注意報 発表履歴表

：発表
 浸：浸水害
 ：特別警報から警報
 土：土砂災害
 ：特別警報から注意報
 土浸：土砂災害、浸水害
 ：警報から注意報
 斜体字：発表
 下線：特別警報から警報
 ：継続
 解：解除

発表時刻	警報・注意報	宮崎市	都城市	延岡市	日南市	小林市	日向市	串間市	西都市	えびの市	三股町	高原町	国富町	綾町	高鍋町	新富町	西米良村	木城町	川南町	都農町	門川町	諸塚村	椎葉村	美郷町	高千穂町	日之影町	五ヶ瀬町
2017/5/1 2:47	強風注意報 乾燥注意報																										
2017/5/1 14:43	強風注意報 乾燥注意報	解			解			解					解	解													
2017/5/1 21:15	乾燥注意報	解	解	解	解	解	解	解	解	解	解	解	解	解	解	解	解	解	解	解	解	解	解	解	解	解	解
2017/5/3 1:18	雷注意報																										
2017/5/3 4:30	雷注意報 強風注意報																										
2017/5/3 15:36	雷注意報 強風注意報 波浪注意報																										
2017/5/4 1:53	雷注意報 強風注意報 波浪注意報	解	解	解	解	解	解	解	解	解	解	解	解	解	解	解	解	解	解	解	解	解	解	解	解	解	解
2017/5/4 16:13	強風注意報 波浪注意報																										
2017/5/5 2:34	強風注意報 波浪注意報	解		解	解		解	解							解	解			解	解	解						
2017/5/6 6:20	強風注意報																										
2017/5/6 16:48	強風注意報	解			解			解																			
2017/5/7 9:55	強風注意報			解			解								解	解			解	解	解						
2017/5/9 5:05	雷注意報 強風注意報																										
2017/5/9 10:53	大雨注意報 雷注意報 強風注意報 洪水注意報																										
2017/5/9 16:46	大雨注意報 雷注意報 強風注意報 波浪注意報 洪水注意報																										

2017年5月の特別警報・警報・注意報 発表履歴表

：発表
 浸：浸水害
 ：特別警報から警報
 土：土砂災害
 土浸：土砂災害、浸水害
 ：特別警報から注意報
 土浸：土砂災害、浸水害
 ：警報から注意報
 斜体字：発表
 下線：特別警報から警報
 ：継続
 解：解除

発表時刻	警報・注意報	宮崎市	都城市	延岡市	日南市	小林市	日向市	串間市	西都市	えびの市	三股町	高原町	国富町	綾町	高鍋町	新富町	西米良村	木城町	川南町	都農町	門川町	諸塚村	椎葉村	美郷町	高千穂町	日之影町	五ヶ瀬町					
2017/5/9 18:20	大雨注意報	解	解	解	解	解	解	解	解	解	解	解	解	解	解	解	解	解	解	解	解	解	解	解	解	解	解					
	雷注意報	解	解	解	解	解	解	解	解	解	解	解	解	解	解	解	解	解	解	解	解	解	解	解	解	解	解					
	強風注意報																															
	波浪注意報																															
	洪水注意報	解	解	解	解	解	解	解	解	解	解	解	解	解	解	解	解	解	解	解	解	解	解	解	解	解	解	解				
2017/5/10 3:15	強風注意報																															
	波浪注意報	解		解	解		解	解							解	解			解	解	解											
2017/5/10 20:45	強風注意報	解		解	解		解	解					解	解	解	解			解	解	解											
2017/5/11 7:56	強風注意報																															
2017/5/11 10:12	強風注意報																															
2017/5/11 18:11	強風注意報	解			解			解					解	解																		
2017/5/12 7:14	雷注意報																															
	強風注意報																															
2017/5/12 14:37	大雨注意報																															
	雷注意報																															
	強風注意報																															
	洪水注意報																															
2017/5/12 15:50	大雨注意報																															
	雷注意報																															
	強風注意報																															
	洪水注意報																															
2017/5/12 22:17	大雨警報						浸			浸		浸	浸	浸																		
	洪水警報																															
	大雨注意報																															
	雷注意報																															
	強風注意報																															
洪水注意報																																

2017年5月の特別警報・警報・注意報 発表履歴表

：発表
 浸：浸水害
 土：土砂災害
 土浸：土砂災害、浸水害
 斜体字：発表
 下線：特別警報から警報
 ：特別警報から警報
 土：土砂災害
 土浸：土砂災害、浸水害
 ：特別警報から注意報
 浸：浸水害
 ：警報から注意報
 斜体字：発表
 下線：特別警報から警報
 ：継続
 解：解除

発表時刻	警報・注意報	宮崎市	都城市	延岡市	日南市	小林市	日向市	串間市	西都市	えびの市	三股町	高原町	国富町	綾町	高鍋町	新富町	西米良村	木城町	川南町	都農町	門川町	諸塚村	椎葉村	美郷町	高千穂町	日之影町	五ヶ瀬町	
2017/5/12 23:22	大雨警報	浸	土浸			土浸				浸	浸	土浸	浸	土浸														
	洪水警報																											
	大雨注意報																											
	雷注意報																											
	強風注意報																											
2017/5/13 1:30	大雨警報	土浸	土浸		浸	土		浸			浸	土	土浸	土浸														
	洪水警報																											
	大雨注意報																											
	雷注意報																											
	強風注意報																											
2017/5/13 3:43	洪水注意報			解			解										解				解	解	解	解	解	解	解	
	大雨警報							解			解																	
	洪水警報		解		解						解		解	解														
	大雨注意報						解			解							解				解	解	解	解	解	解	解	
	雷注意報																											
2017/5/13 6:33	大雨警報																											
	洪水警報																											
	大雨注意報	解	解	解	解	解			解	解	解	解	解	解	解	解	解	解	解	解	解	解	解	解	解	解	解	
	雷注意報	解	解	解	解	解	解	解	解	解	解	解	解	解	解	解	解	解	解	解	解	解	解	解	解	解	解	
2017/5/13 11:40	強風注意報	解		解	解		解	解							解	解			解	解	解							
	洪水注意報	解						解							解	解												
2017/5/18 5:42	濃霧注意報																											
2017/5/18 8:05	濃霧注意報																解					解	解	解	解	解	解	
2017/5/24 16:11	大雨注意報																											
	雷注意報																											
	洪水注意報																											

2017年5月の特別警報・警報・注意報 発表履歴表

: 発表 : 特別警報から警報 : 特別警報から注意報 : 警報から注意報 : 継続 解: 解除
 浸: 浸水害 土: 土砂災害 土浸: 土砂災害、浸水害 **斜体字: 発表** **下線: 特別警報から警報**

発表時刻	警報・注意報	宮崎市	都城市	延岡市	日南市	小林市	日向市	串間市	西都市	えびの市	三股町	高原町	国富町	綾町	高鍋町	新富町	西米良村	木城町	川南町	都農町	門川町	諸塚村	椎葉村	美郷町	高千穂町	日之影町	五ヶ瀬町	
2017/5/24 18:05	大雨注意報			解			解														解							
	雷注意報			解			解		解						解	解	解	解	解	解	解	解	解	解	解	解	解	解
	洪水注意報			解			解															解						
2017/5/26 4:12	強風注意報																											
2017/5/26 10:12	強風注意報																											
2017/5/26 14:18	強風注意報																											
2017/5/26 18:15	強風注意報												解	解														
2017/5/27 1:29	強風注意報	解		解	解		解	解							解	解			解	解	解							

2017年6月の特別警報・警報・注意報 発表履歴表

：発表
 浸：浸水害
 ：特別警報から警報
 土：土砂災害
 ：特別警報から注意報
 土浸：土砂災害、浸水害
 ：警報から注意報
 斜体字：発表
 ：継続
 下線：特別警報から警報
 解：解除

発表時刻	警報・注意報	宮崎市	都城市	延岡市	日南市	小林市	日向市	串間市	西都市	えびの市	三股町	高原町	国富町	綾町	高鍋町	新富町	西米良村	木城町	川南町	都農町	門川町	諸塚村	椎葉村	美郷町	高千穂町	日之影町	五ヶ瀬町	
2017/6/1 15:30	雷注意報																											
	強風注意報																											
2017/6/1 20:20	雷注意報		解			解				解	解	解																
	強風注意報																											
2017/6/1 22:17	雷注意報			解			解		解						解	解	解	解	解	解	解	解	解	解	解	解	解	
	強風注意報																											
2017/6/2 4:30	強風注意報	解			解			解					解	解														
2017/6/2 16:35	強風注意報																											
2017/6/2 21:03	強風注意報			解			解								解	解			解	解	解							
2017/6/7 3:42	強風注意報																											
	波浪注意報																											
2017/6/7 10:30	雷注意報																											
	強風注意報																											
	波浪注意報																											
2017/6/7 16:36	雷注意報																											
	強風注意報												解	解														
	波浪注意報																											
2017/6/7 20:02	雷注意報	解	解	解	解	解	解	解	解	解	解	解	解	解	解	解	解	解	解	解	解	解	解	解	解	解	解	解
	強風注意報	解		解	解		解	解							解	解			解	解	解							
	波浪注意報	解		解	解		解	解							解	解			解	解	解							
2017/6/8 3:55	強風注意報																											
2017/6/8 9:52	強風注意報																											
2017/6/8 14:04	強風注意報	解			解			解					解	解														
2017/6/8 20:24	強風注意報			解			解															解						
2017/6/10 5:49	濃霧注意報																											
2017/6/10 6:45	濃霧注意報																解						解	解	解	解	解	解
2017/6/10 18:10	雷注意報																											
	強風注意報																											
2017/6/11 7:10	大雨注意報																											
	雷注意報																											
	強風注意報																											
	洪水注意報																											

2017年6月の特別警報・警報・注意報 発表履歴表

：発表
 浸：浸水害
 ：特別警報から警報
 土：土砂災害
 土浸：土砂災害、浸水害
 ：特別警報から注意報
 土浸：土砂災害、浸水害
 ：警報から注意報
 斜体字：発表
 下線：特別警報から警報
 ：継続
 解：解除

発表時刻	警報・注意報	宮崎市	都城市	延岡市	日南市	小林市	日向市	串間市	西都市	えびの市	三股町	高原町	国富町	綾町	高鍋町	新富町	西米良村	木城町	川南町	都農町	門川町	諸塚村	椎葉村	美郷町	高千穂町	日之影町	五ヶ瀬町		
2017/6/11 10:06	大雨注意報		解		解			解			解																		
	雷注意報	解	解		解	解		解		解	解	解	解	解															
	強風注意報	解		解	解		解	解							解	解			解	解	解								
	洪水注意報		解		解			解			解																		
2017/6/15 5:05	濃霧注意報																												
2017/6/15 7:20	濃霧注意報		解			解				解	解	解																	
2017/6/17 19:53	雷注意報																												
2017/6/18 3:25	雷注意報	解	解		解	解	解	解		解	解	解	解	解			解					解	解	解	解	解	解	解	
2017/6/18 6:25	雷注意報			解			解		解						解	解		解	解	解	解								
2017/6/19 8:20	強風注意報																												
2017/6/19 21:11	強風注意報	解		解	解		解	解							解	解			解	解	解								
2017/6/20 6:16	強風注意報																												
	波浪注意報																												
2017/6/20 12:13	大雨注意報																												
	雷注意報																												
	強風注意報																												
	波浪注意報																												
	洪水注意報																												
2017/6/20 15:50	大雨警報		浸		浸	浸		浸		浸	浸	浸																	
	洪水警報																												
	大雨注意報																												
	雷注意報																												
	強風注意報																												
	波浪注意報																												
2017/6/20 22:58	洪水注意報																												
	大雨注意報			解			解		解						解	解	解	解	解	解	解	解	解	解	解	解	解	解	
	雷注意報																												
	強風注意報								解				解	解				解											
2017/6/20 22:58	波浪注意報																												
	洪水注意報			解			解		解					解	解	解	解	解	解	解	解	解	解	解	解	解	解	解	

2017年6月の特別警報・警報・注意報 発表履歴表

：発表
 浸：浸水害
 土：土砂災害
 土浸：土砂災害、浸水害
 ：特別警報から警報
 土：土砂災害
 土浸：土砂災害、浸水害
 ：特別警報から注意報
 土浸：土砂災害、浸水害
 ：警報から注意報
 斜体字：発表
 下線：特別警報から警報
 ：継続
 解：解除

発表時刻	警報・注意報	宮崎市	都城市	延岡市	日南市	小林市	日向市	串間市	西都市	えびの市	三股町	高原町	国富町	綾町	高鍋町	新富町	西米良村	木城町	川南町	都農町	門川町	諸塚村	椎葉村	美郷町	高千穂町	日之影町	五ヶ瀬町	
2017/6/21 3:10	大雨注意報	解	解		解	解		解		解	解	解	解	解	解	解	解	解	解	解	解	解	解	解	解	解	解	解
	雷注意報	解	解	解	解	解	解	解	解	解	解	解	解	解	解	解	解	解	解	解	解	解	解	解	解	解	解	解
	強風注意報																											
	波浪注意報																											
	洪水注意報	解	解		解	解		解		解	解	解	解		解													
2017/6/21 9:40	強風注意報																											
	波浪注意報																											
2017/6/21 16:26	強風注意報																											
	波浪注意報																											
2017/6/21 21:15	強風注意報	解		解	解		解	解					解	解	解	解			解	解	解							
	波浪注意報	解		解	解		解	解							解	解			解	解	解							
2017/6/22 4:53	大雨注意報																											
	雷注意報																											
	洪水注意報																											
2017/6/22 8:13	大雨注意報	解	解								解																	
	雷注意報	解	解	解	解	解	解	解	解	解	解	解	解	解	解	解	解	解	解	解	解	解	解	解	解	解	解	解
	洪水注意報	解	解		解			解		解																		
2017/6/22 11:38	大雨注意報				解		解																					
2017/6/24 16:11	大雨注意報																											
	雷注意報																											
	強風注意報																											
	洪水注意報																											
2017/6/24 18:12	大雨注意報																											
	雷注意報																											
	強風注意報																											
	洪水注意報																											
2017/6/24 21:30	大雨注意報			解			解		解						解	解	解	解	解	解	解	解				解		
	雷注意報																											
	強風注意報																											
	洪水注意報	解		解	解		解	解	解				解	解	解	解	解	解	解	解	解	解				解		

2017年6月の特別警報・警報・注意報 発表履歴表

：発表
 浸：浸水害
 土：土砂災害
 土浸：土砂災害、浸水害
 ：特別警報から警報
 土：土砂災害
 土浸：土砂災害、浸水害
 ：特別警報から注意報
 土浸：土砂災害、浸水害
 ：警報から注意報
 斜体字：発表
 下線：特別警報から警報
 ：継続
 解：解除

発表時刻	警報・注意報	宮崎市	都城市	延岡市	日南市	小林市	日向市	串間市	西都市	えびの市	三股町	高原町	国富町	綾町	高鍋町	新富町	西米良村	木城町	川南町	都農町	門川町	諸塚村	椎葉村	美郷町	高千穂町	日之影町	五ヶ瀬町	
2017/6/25 0:17	大雨注意報																											
	雷注意報																											
	強風注意報																											
	洪水注意報																											
2017/6/25 1:23	大雨注意報																											
	雷注意報																											
	強風注意報																											
	洪水注意報																											
2017/6/25 3:30	大雨注意報																											
	雷注意報																											
	強風注意報																											
	洪水注意報																											
2017/6/25 11:14	大雨注意報	解	解		解	解		解	解	解	解	解	解	解	解	解	解	解	解	解	解	解	解	解	解	解	解	
	雷注意報	解	解	解	解	解	解	解	解	解	解	解	解	解	解	解	解	解	解	解	解	解	解	解	解	解	解	
	強風注意報	解		解	解		解	解							解	解			解	解	解							
	洪水注意報	解	解	解	解	解	解	解	解	解	解	解	解	解	解	解	解	解	解	解	解	解	解	解	解	解	解	
2017/6/25 13:33	大雨注意報			解		解						解	解						解	解	解							
2017/6/26 14:18	雷注意報																											
2017/6/26 21:17	雷注意報			解		解		解							解	解	解	解	解	解	解	解	解	解	解	解	解	
2017/6/28 4:22	雷注意報																											
2017/6/28 6:45	雷注意報	解			解			解					解	解														
2017/6/29 6:22	雷注意報																											
2017/6/29 21:07	雷注意報																											
2017/6/30 3:10	大雨注意報																											
	雷注意報																											
	洪水注意報																											
2017/6/30 5:07	大雨注意報																											
	雷注意報																											
	洪水注意報																											

2017年6月の特別警報・警報・注意報 発表履歴表

：発表
 浸：浸水害
 土：土砂災害
 土浸：土砂災害、浸水害
 ：特別警報から警報
 土：土砂災害
 土浸：土砂災害、浸水害
 ：特別警報から注意報
 土浸：土砂災害、浸水害
 ：警報から注意報
 斜体字：発表
 下線：特別警報から警報
 ：継続
 解：解除

発表時刻	警報・注意報	宮崎市	都城市	延岡市	日南市	小林市	日向市	串間市	西都市	えびの市	三股町	高原町	国富町	綾町	高鍋町	新富町	西米良村	木城町	川南町	都農町	門川町	諸塚村	椎葉村	美郷町	高千穂町	日之影町	五ヶ瀬町	
2017/6/30 7:30	大雨注意報		解	解	解	解	解	解	解	解	解	解			解	解		解	解	解			解	解	解	解	解	解
	雷注意報																											
	洪水注意報	解	解	解	解	解	解	解	解	解	解	解	解	解	解	解		解	解	解	解			解	解	解	解	解
2017/6/30 11:30	大雨注意報	解											解	解							解							
	雷注意報																											
2017/6/30 16:51	大雨注意報																											
	雷注意報																											
2017/6/30 19:45	大雨注意報					解							解	解														
	雷注意報																											
2017/6/30 21:13	雷注意報																											
	強風注意報																											

2017年7月の特別警報・警報・注意報 発表履歴表

：発表
 浸：浸水害
 ：特別警報から警報
 土：土砂災害
 ：特別警報から注意報
 土浸：土砂災害、浸水害
 ：警報から注意報
 斜体字：発表
 下線：特別警報から警報
 ：継続
 解：解除

発表時刻	警報・注意報	宮崎市	都城市	延岡市	日南市	小林市	日向市	串間市	西都市	えびの市	三股町	高原町	国富町	綾町	高鍋町	新富町	西米良村	木城町	川南町	都農町	門川町	諸塚村	椎葉村	美郷町	高千穂町	日之影町	五ヶ瀬町
2017/7/1 0:15	大雨注意報																										
	雷注意報																										
	強風注意報																										
	洪水注意報																										
2017/7/1 1:50	大雨注意報																										
	雷注意報																										
	強風注意報																										
	洪水注意報																										
2017/7/1 4:45	大雨注意報		解								解																
	雷注意報																										
	強風注意報																										
	洪水注意報		解								解																
2017/7/1 6:33	大雨注意報				解	解	解	解	解	解	解	解	解	解	解	解	解	解	解	解	解	解	解	解	解	解	解
	雷注意報	解	解	解	解	解	解	解	解	解	解	解	解	解	解	解	解	解	解	解	解	解	解	解	解	解	解
	強風注意報																										
	洪水注意報	解			解			解					解	解													
2017/7/1 8:04	大雨注意報	解																									
	強風注意報																										
2017/7/1 15:40	強風注意報	解			解			解																			
2017/7/2 10:36	雷注意報																										
2017/7/2 17:49	大雨注意報																										
	雷注意報	解	解		解	解		解	解	解	解	解	解	解	解	解	解	解	解	解	解	解	解	解	解	解	
	洪水注意報																										
2017/7/2 20:07	大雨注意報			解																							
	雷注意報																										
	洪水注意報			解																							
2017/7/2 21:31	雷注意報			解			解	解							解	解	解	解	解	解	解	解	解	解	解	解	
2017/7/3 10:51	雷注意報																										
2017/7/3 20:30	雷注意報																										
	強風注意報																										

2017年7月の特別警報・警報・注意報 発表履歴表

：発表
 浸：浸水害
 土：土砂災害
 土浸：土砂災害、浸水害
 ：特別警報から警報
 土浸：土砂災害、浸水害
 ：特別警報から注意報
 土浸：土砂災害、浸水害
 ：警報から注意報
 斜体字：発表
 下線：特別警報から警報
 ：継続
 解：解除

発表時刻	警報・注意報	宮崎市	都城市	延岡市	日南市	小林市	日向市	串間市	西都市	えびの市	三股町	高原町	国富町	綾町	高鍋町	新富町	西米良村	木城町	川南町	都農町	門川町	諸塚村	椎葉村	美郷町	高千穂町	日之影町	五ヶ瀬町	
2017/7/4 3:17	大雨警報											浸																
	洪水警報																											
	暴風警報																											
	大雨注意報																											
	雷注意報																											
	強風注意報																											
	波浪注意報																											
2017/7/4 8:52	洪水注意報																											
	大雨警報											浸																
	洪水警報																											
	大雨注意報																											
	雷注意報																											
	強風注意報																											
2017/7/4 11:27	波浪注意報																											
	洪水注意報	解			解			解					解	解														
	大雨注意報																											
	雷注意報																											
2017/7/4 14:23	強風注意報																											
	波浪注意報																											
	洪水注意報	解			解			解					解	解														
	大雨注意報		解	解		解	解		解	解	解	解			解	解	解	解	解	解	解	解	解	解	解	解	解	解
	雷注意報	解	解	解	解	解	解	解	解	解	解	解	解	解	解	解	解	解	解	解	解	解	解	解	解	解	解	解
2017/7/4 18:20	強風注意報			解		解									解	解	解		解	解	解							
	波浪注意報	解		解	解		解	解							解	解			解	解	解							
2017/7/4 19:45	強風注意報	解			解			解					解	解														
2017/7/5 4:27	雷注意報																											
2017/7/5 16:35	雷注意報																											

2017年7月の特別警報・警報・注意報 発表履歴表

：発表
 浸：浸水害
 土：土砂災害
 土浸：土砂災害、浸水害
 斜体字：発表
 下線：特別警報から警報
 ：特別警報から警報
 土：土砂災害
 土浸：土砂災害、浸水害
 ：特別警報から注意報
 土浸：土砂災害、浸水害
 ：警報から注意報
 斜体字：発表
 下線：特別警報から警報
 ：継続
 解：解除

発表時刻	警報・注意報	宮崎市	都城市	延岡市	日南市	小林市	日向市	串間市	西都市	えびの市	三股町	高原町	国富町	綾町	高鍋町	新富町	西米良村	木城町	川南町	都農町	門川町	諸塚村	椎葉村	美郷町	高千穂町	日之影町	五ヶ瀬町	
2017/7/6 4:19	大雨注意報																											
	雷注意報																											
	洪水注意報																											
2017/7/6 4:43	大雨注意報																											
	雷注意報																											
	洪水注意報																											
2017/7/6 7:35	大雨注意報																											
	雷注意報																											
	洪水注意報																											
2017/7/6 10:25	大雨注意報						解		解				解	解	解	解		解	解	解	解				解	解	解	
	雷注意報						解		解				解	解	解	解		解	解	解	解							
	洪水注意報				解		解		解				解	解	解	解		解	解	解	解							
2017/7/6 14:45	大雨注意報	解	解	解		解			解	解	解						解					解	解	解		解		
	雷注意報																											
	洪水注意報	解	解			解			解	解	解						解					解	解	解	解		解	
2017/7/6 17:42	大雨注意報																											
	雷注意報																											
	洪水注意報																											
2017/7/7 0:10	大雨注意報		解			解					解	解																
	雷注意報																											
	洪水注意報		解			解				解	解	解																
2017/7/7 5:03	大雨注意報																							解	解			
	雷注意報																											
	洪水注意報																							解	解	解		解
2017/7/7 11:19	大雨注意報																					解						
	雷注意報																											
	洪水注意報																											
2017/7/7 14:18	大雨注意報																											
	雷注意報																											
	洪水注意報																											
2017/7/7 17:40	大雨注意報					解				解														解				
	雷注意報																											
	洪水注意報				解																							

2017年7月の特別警報・警報・注意報 発表履歴表

：発表
 浸：浸水害
 ：特別警報から警報
 土：土砂災害
 ：特別警報から注意報
 土浸：土砂災害、浸水害
 ：警報から注意報
 斜体字：発表
 下線：特別警報から警報
 ：継続
 解：解除

発表時刻	警報・注意報	宮崎市	都城市	延岡市	日南市	小林市	日向市	串間市	西都市	えびの市	三股町	高原町	国富町	綾町	高鍋町	新富町	西米良村	木城町	川南町	都農町	門川町	諸塚村	椎葉村	美郷町	高千穂町	日之影町	五ヶ瀬町	
2017/7/8 5:05	大雨注意報 雷注意報																											
2017/7/8 9:58	大雨注意報 雷注意報																											
2017/7/8 12:30	大雨注意報 雷注意報																											
2017/7/8 15:59	大雨注意報 雷注意報	解		解	解			解																			解	
2017/7/8 20:33	大雨注意報 雷注意報		解								解																	
2017/7/8 21:47	大雨注意報 雷注意報									解																解		解
2017/7/9 5:21	雷注意報																											
2017/7/9 13:54	大雨注意報 雷注意報																											
2017/7/9 14:51	大雨注意報 雷注意報																											
2017/7/9 15:36	大雨注意報 雷注意報 洪水注意報																											
2017/7/9 20:30	大雨注意報 雷注意報 洪水注意報		解					解		解																		
2017/7/10 4:16	雷注意報	解	解	解	解	解	解	解	解	解	解	解	解	解	解	解	解	解	解	解	解	解	解	解	解	解	解	解
2017/7/10 8:52	雷注意報																											
2017/7/10 20:15	雷注意報	解	解	解	解	解	解	解	解	解	解	解	解	解	解	解	解	解	解	解	解	解	解	解	解	解	解	解
2017/7/11 9:50	雷注意報																											
2017/7/11 22:05	雷注意報																											
2017/7/12 16:32	雷注意報	解	解	解	解	解	解	解	解	解	解	解	解	解	解	解	解	解	解	解	解	解	解	解	解	解	解	解
2017/7/13 5:57	濃霧注意報																											
2017/7/13 7:55	濃霧注意報		解			解				解	解	解																
2017/7/13 16:28	雷注意報																											

2017年7月の特別警報・警報・注意報 発表履歴表

：発表
 浸：浸水害
 土：土砂災害
 土浸：土砂災害、浸水害
 ：特別警報から警報
 土：土砂災害
 土浸：土砂災害、浸水害
 ：特別警報から注意報
 土浸：土砂災害、浸水害
 ：警報から注意報
 斜体字：発表
 下線：特別警報から警報
 ：継続
 解：解除

発表時刻	警報・注意報	宮崎市	都城市	延岡市	日南市	小林市	日向市	串間市	西都市	えびの市	三股町	高原町	国富町	綾町	高鍋町	新富町	西米良村	木城町	川南町	都農町	門川町	諸塚村	椎葉村	美郷町	高千穂町	日之影町	五ヶ瀬町
2017/7/13 17:19	雷注意報																										
2017/7/13 20:03	雷注意報			解			解		解						解	解	解	解	解	解	解	解	解	解	解	解	解
2017/7/13 20:56	雷注意報	解	解		解	解		解		解	解	解	解	解													
2017/7/14 15:28	雷注意報																										
2017/7/14 16:54	大雨注意報																										
	雷注意報																										
	洪水注意報																										
2017/7/14 18:58	大雨注意報		解								解																
	雷注意報																										
	洪水注意報		解								解																
2017/7/14 20:25	大雨注意報					解																					
	雷注意報	解	解	解	解	解	解	解	解	解	解	解	解	解	解	解	解	解	解	解	解	解	解	解	解	解	解
	洪水注意報					解																					
2017/7/15 10:40	雷注意報																										
2017/7/15 20:10	雷注意報	解	解	解	解	解	解	解	解	解	解	解	解	解	解	解	解	解	解	解	解	解	解	解	解	解	
2017/7/16 10:15	雷注意報																										
2017/7/16 18:50	雷注意報	解	解	解	解	解	解	解	解	解	解	解	解	解	解	解	解	解	解	解	解	解	解	解	解	解	
2017/7/17 10:35	雷注意報																										
2017/7/17 16:50	雷注意報	解	解	解	解	解	解	解	解	解	解	解	解	解	解	解	解	解	解	解	解	解	解	解	解	解	
2017/7/18 7:11	雷注意報																										
2017/7/18 10:15	雷注意報																										
2017/7/18 19:50	雷注意報																										
2017/7/19 4:50	大雨注意報																										
	雷注意報																										
2017/7/19 6:50	大雨注意報							解																			
	雷注意報																										
2017/7/19 10:26	雷注意報																										
2017/7/19 20:41	雷注意報	解	解	解	解	解	解	解	解	解	解	解	解	解	解	解	解	解	解	解	解	解	解	解	解	解	
2017/7/19 21:47	雷注意報																										
2017/7/19 23:01	大雨注意報																										
	雷注意報																										

2017年7月の特別警報・警報・注意報 発表履歴表

：発表
浸：浸水害
：特別警報から警報
土：土砂災害
：特別警報から注意報
土浸：土砂災害、浸水害
：警報から注意報
斜体字：発表
下線：特別警報から警報
：継続
解：解除

発表時刻	警報・注意報	宮崎市	都城市	延岡市	日南市	小林市	日向市	串間市	西都市	えびの市	三股町	高原町	国富町	綾町	高鍋町	新富町	西米良村	木城町	川南町	都農町	門川町	諸塚村	椎葉村	美郷町	高千穂町	日之影町	五ヶ瀬町		
2017/7/19 23:17	大雨注意報																												
	雷注意報																												
	洪水注意報																												
2017/7/20 3:47	大雨注意報	解											解																
	雷注意報												解																
	洪水注意報												解																
2017/7/20 20:41	雷注意報																												
2017/7/20 23:48	雷注意報	解	解	解	解	解	解	解	解	解	解	解	解	解	解	解	解	解	解	解	解	解	解	解	解	解	解	解	
2017/7/21 10:10	雷注意報																												
2017/7/21 20:42	雷注意報	解		解	解		解	解	解				解	解	解	解		解	解	解	解								
2017/7/21 23:30	雷注意報		解			解				解	解	解					解					解	解	解	解	解	解	解	
2017/7/22 5:25	濃霧注意報																												
2017/7/22 8:04	濃霧注意報																解					解	解	解	解	解	解	解	
2017/7/22 10:34	雷注意報																												
2017/7/22 18:32	大雨注意報																												
	雷注意報																												
	洪水注意報																												
2017/7/22 19:10	洪水警報																												
	大雨注意報																												
	雷注意報																												
2017/7/22 20:13	洪水注意報																												
	大雨注意報																												
	雷注意報																												
2017/7/22 21:26	洪水注意報																												
	大雨注意報					解						解															解		
	雷注意報																												
2017/7/22 23:20	洪水注意報					解						解																	
	大雨注意報		解								解						解						解			解		解	
	雷注意報																												
2017/7/23 1:06	洪水注意報		解							解						解						解			解		解		
2017/7/23 1:06	雷注意報	解	解	解	解	解	解	解	解	解	解	解	解	解	解	解	解	解	解	解	解	解	解	解	解	解	解	解	

2017年7月の特別警報・警報・注意報 発表履歴表

：発表
 浸：浸水害
 ：特別警報から警報
 土：土砂災害
 ：特別警報から注意報
 土浸：土砂災害、浸水害
 ：警報から注意報
 斜体字：発表
 下線：特別警報から警報
 ：継続
 解：解除

発表時刻	警報・注意報	宮崎市	都城市	延岡市	日南市	小林市	日向市	串間市	西都市	えびの市	三股町	高原町	国富町	綾町	高鍋町	新富町	西米良村	木城町	川南町	都農町	門川町	諸塚村	椎葉村	美郷町	高千穂町	日之影町	五ヶ瀬町
2017/7/23 10:35	雷注意報																										
2017/7/23 16:26	大雨注意報																										
	雷注意報 洪水注意報																										
2017/7/23 20:24	大雨注意報		解								解																
	雷注意報 洪水注意報		解								解																
2017/7/23 22:19	雷注意報	解	解	解	解	解	解	解	解	解	解	解	解	解	解	解	解	解	解	解	解	解	解	解	解	解	解
2017/7/24 10:13	雷注意報																										
2017/7/24 15:52	大雨注意報																										
	雷注意報																										
	洪水注意報																										
2017/7/24 16:34	大雨注意報																										
	雷注意報																										
	洪水注意報																										
2017/7/24 19:08	大雨注意報					解																					
	雷注意報																										
	洪水注意報					解																					
2017/7/24 21:30	大雨注意報		解	解			解				解																
	雷注意報	解	解	解	解	解	解	解	解	解	解	解	解	解	解	解	解	解	解	解	解	解	解	解	解	解	
	洪水注意報		解								解																
2017/7/25 10:41	雷注意報																										
2017/7/25 15:50	大雨注意報																										
	雷注意報																										
	洪水注意報																										
2017/7/25 18:32	大雨注意報		解																								
	雷注意報																										
	洪水注意報	解	解				解						解				解										
2017/7/25 23:13	雷注意報	解	解	解	解	解	解	解	解	解	解	解	解	解	解	解	解	解	解	解	解	解	解	解	解	解	
2017/7/26 10:27	雷注意報																										
2017/7/26 14:55	大雨注意報																										
	雷注意報																										

2017年7月の特別警報・警報・注意報 発表履歴表

：発表
 浸：浸水害
 ：特別警報から警報
 土：土砂災害
 ：特別警報から注意報
 土浸：土砂災害、浸水害
 ：警報から注意報
 斜体字：発表
 下線：特別警報から警報
 ：継続
 解：解除

発表時刻	警報・注意報	宮崎市	都城市	延岡市	日南市	小林市	日向市	串間市	西都市	えびの市	三股町	高原町	国富町	綾町	高鍋町	新富町	西米良村	木城町	川南町	都農町	門川町	諸塚村	椎葉村	美郷町	高千穂町	日之影町	五ヶ瀬町	
2017/7/26 16:12	大雨注意報																											
	雷注意報																											
	洪水注意報																											
2017/7/26 16:47	大雨注意報																											
	雷注意報																											
	洪水注意報																											
2017/7/26 18:53	大雨注意報		解			解				解	解																	
	雷注意報																											
	洪水注意報					解				解																解	解	解
2017/7/26 22:32	大雨注意報																									解	解	解
	雷注意報	解	解	解	解	解	解	解	解	解	解	解	解	解	解	解	解	解	解	解	解	解	解	解	解	解	解	
2017/7/27 10:21	雷注意報																											
2017/7/27 15:31	大雨注意報																											
	雷注意報																											
	洪水注意報																											
2017/7/27 16:54	大雨注意報																											
	雷注意報																											
	洪水注意報																											
2017/7/27 18:18	大雨注意報		解								解																	
	雷注意報																											
	洪水注意報		解								解																	
2017/7/27 20:22	大雨注意報																										解	
	雷注意報	解		解	解		解	解	解				解	解	解	解		解	解	解	解							
	洪水注意報																						解	解				
2017/7/28 1:57	大雨注意報																									解		解
	雷注意報		解			解				解	解	解				解						解	解	解	解	解	解	
2017/7/28 10:03	雷注意報																											
2017/7/28 11:03	大雨注意報																											
	雷注意報																											
	洪水注意報																											
2017/7/28 14:56	大雨注意報																											
	雷注意報																											
	洪水注意報																											

2017年7月の特別警報・警報・注意報 発表履歴表

：発表
 浸：浸水害
 ：特別警報から警報
 土：土砂災害
 ：特別警報から注意報
 土浸：土砂災害、浸水害
 ：警報から注意報
 斜体字：発表
 下線：特別警報から警報
 ：継続
 解：解除

発表時刻	警報・注意報	宮崎市	都城市	延岡市	日南市	小林市	日向市	串間市	西都市	えびの市	三股町	高原町	国富町	綾町	高鍋町	新富町	西米良村	木城町	川南町	都農町	門川町	諸塚村	椎葉村	美郷町	高千穂町	日之影町	五ヶ瀬町	
2017/7/28 15:08	大雨警報					浸																						
	大雨注意報																											
	雷注意報																											
	洪水注意報																											
2017/7/28 16:55	大雨注意報																											
	雷注意報																											
	洪水注意報																											
2017/7/28 19:09	大雨注意報		解			解																	解					
	雷注意報	解		解	解		解	解	解				解	解	解	解		解	解	解	解							
	洪水注意報		解			解											解											
2017/7/28 20:54	大雨注意報																											
	雷注意報																											
2017/7/28 23:31	大雨注意報																解									解		解
	雷注意報		解			解				解	解	解					解					解	解	解	解	解	解	解
2017/7/29 6:17	濃霧注意報																											
2017/7/29 8:52	大雨注意報																											
	雷注意報																											
	濃霧注意報		解			解				解	解	解					解					解	解	解	解	解	解	解
2017/7/29 14:44	大雨注意報																											
	雷注意報																											
	波浪注意報																											
2017/7/29 16:21	大雨注意報																											
	雷注意報																											
	波浪注意報																											
2017/7/29 17:41	洪水注意報																											
	大雨注意報		解							解								解										
	雷注意報																											
	波浪注意報																											
	洪水注意報		解							解															解			

2017年7月の特別警報・警報・注意報 発表履歴表

：発表
 浸：浸水害
 ：特別警報から警報
 土：土砂災害
 ：特別警報から注意報
 土浸：土砂災害、浸水害
 ：警報から注意報
 斜体字：発表
 下線：特別警報から警報
 ：継続
 解：解除

発表時刻	警報・注意報	宮崎市	都城市	延岡市	日南市	小林市	日向市	串間市	西都市	えびの市	三股町	高原町	国富町	綾町	高鍋町	新富町	西米良村	木城町	川南町	都農町	門川町	諸塚村	椎葉村	美郷町	高千穂町	日之影町	五ヶ瀬町	
2017/7/29 20:43	大雨注意報					解																						
	雷注意報																											
	波浪注意報																											
	洪水注意報																解							解				
2017/7/30 0:12	大雨注意報																解							解	解	解	解	解
	雷注意報	解	解	解	解	解	解	解	解	解	解	解	解	解	解	解	解	解	解	解	解	解	解	解	解	解	解	
2017/7/30 10:05	雷注意報																											
	波浪注意報																											
2017/7/30 14:18	大雨注意報																											
	雷注意報																											
	波浪注意報																											
2017/7/30 17:22	洪水注意報																											
	大雨注意報										解																	
	雷注意報																											
2017/7/30 19:41	波浪注意報																											
	洪水注意報																											
	大雨注意報		解			解				解																		
2017/7/30 22:46	雷注意報	解		解	解		解	解	解																			
	波浪注意報																											
	洪水注意報		解																									
2017/7/31 10:10	雷注意報																											
	波浪注意報																											
2017/7/31 12:50	洪水注意報																											
	波浪注意報																											
	大雨注意報																											

2017年7月の特別警報・警報・注意報 発表履歴表

: 発表 : 特別警報から警報 : 特別警報から注意報 : 警報から注意報 : 継続 解: 解除
 浸: 浸水害 土: 土砂災害 土浸: 土砂災害、浸水害 **斜体字: 発表** **下線: 特別警報から警報**

発表時刻	警報・注意報	宮崎市	都城市	延岡市	日南市	小林市	日向市	串間市	西都市	えびの市	三股町	高原町	国富町	綾町	高鍋町	新富町	西米良村	木城町	川南町	都農町	門川町	諸塚村	椎葉村	美郷町	高千穂町	日之影町	五ヶ瀬町	
2017/7/31 15:15	大雨注意報		解								解																	
	雷注意報																											
	波浪注意報																											
	洪水注意報		解								解																	
2017/7/31 18:35	大雨注意報																						解					
	雷注意報																											
	波浪注意報																											
	洪水注意報																							解				
2017/7/31 20:32	雷注意報	解	解	解	解	解	解	解	解	解	解	解	解	解	解	解	解	解	解	解	解	解	解	解	解	解	解	解
	波浪注意報																											

2017年8月の特別警報・警報・注意報 発表履歴表

：発表
 浸：浸水害
 ：特別警報から警報
 土：土砂災害
 ：特別警報から注意報
 土浸：土砂災害、浸水害
 ：警報から注意報
 斜体字：発表
 ：継続
 下線：特別警報から警報
 解：解除

発表時刻	警報・注意報	宮崎市	都城市	延岡市	日南市	小林市	日向市	串間市	西都市	えびの市	三股町	高原町	国富町	綾町	高鍋町	新富町	西米良村	木城町	川南町	都農町	門川町	諸塚村	椎葉村	美郷町	高千穂町	日之影町	五ヶ瀬町
2017/8/1 10:50	雷注意報																										
	波浪注意報	解		解	解		解	解							解	解			解	解	解						
2017/8/1 18:30	雷注意報	解	解	解	解	解	解	解	解	解	解	解	解	解	解	解	解	解	解	解	解	解	解	解	解	解	解
2017/8/2 10:40	波浪注意報																										
2017/8/3 4:55	雷注意報																										
	強風注意報																										
	波浪注意報																										
2017/8/3 14:52	雷注意報																										
	強風注意報																										
	波浪注意報																										
2017/8/4 4:30	波浪警報																										
	雷注意報																										
	強風注意報																										
	波浪注意報																										
2017/8/4 16:05	波浪警報																										
	大雨注意報																										
	雷注意報																										
	強風注意報																										
	波浪注意報																										
2017/8/5 9:35	波浪警報																										
	大雨注意報																										
	雷注意報																										
	強風注意報																										
	波浪注意報																										
2017/8/5 9:53	波浪警報																										
	大雨注意報																										
	雷注意報																										
	強風注意報																										
	波浪注意報																										

2017年8月の特別警報・警報・注意報 発表履歴表

：発表
 浸：浸水害
 土：土砂災害
 土浸：土砂災害、浸水害
 ：特別警報から警報
 土：土砂災害
 土浸：土砂災害、浸水害
 ：特別警報から注意報
 土浸：土砂災害、浸水害
 ：警報から注意報
 斜体字：発表
 下線：特別警報から警報
 ：継続
 解：解除

発表時刻	警報・注意報	宮崎市	都城市	延岡市	日南市	小林市	日向市	串間市	西都市	えびの市	三股町	高原町	国富町	綾町	高鍋町	新富町	西米良村	木城町	川南町	都農町	門川町	諸塚村	椎葉村	美郷町	高千穂町	日之影町	五ヶ瀬町	
2017/8/5 16:14	暴風警報																											
	波浪警報																											
	大雨注意報																											
	雷注意報																											
	強風注意報																											
	波浪注意報																											
	高潮注意報																											
2017/8/5 18:35	暴風警報																											
	波浪警報																											
	大雨注意報																											
	雷注意報																											
	強風注意報																											
	高潮注意報																											
2017/8/5 22:55	暴風警報																											
	波浪警報																											
	大雨注意報																											
	雷注意報																											
	強風注意報																											
2017/8/6 4:21	高潮注意報																											
	洪水注意報																											
	強風注意報																											
	雷注意報																											
	大雨注意報																											
	波浪警報																											
	暴風警報																											
	大雨警報																											

2017年8月の特別警報・警報・注意報 発表履歴表

：発表
 浸：浸水害
 ：特別警報から警報
 土：土砂災害
 ：特別警報から注意報
 土浸：土砂災害、浸水害
 ：警報から注意報
 斜体字：発表
 下線：特別警報から警報
 ：継続
 解：解除

発表時刻	警報・注意報	宮崎市	都城市	延岡市	日南市	小林市	日向市	串間市	西都市	えびの市	三股町	高原町	国富町	綾町	高鍋町	新富町	西米良村	木城町	川南町	都農町	門川町	諸塚村	椎葉村	美郷町	高千穂町	日之影町	五ヶ瀬町		
2017/8/6 6:38	大雨警報	土	土	土			土				土														土	土	土		
	暴風警報																												
	波浪警報																												
	大雨注意報																												
	雷注意報																												
	強風注意報																												
	洪水注意報																												
	高潮注意報																												
2017/8/6 7:06	大雨警報	土	土	土			土				土														土	土	土		
	暴風警報																												
	波浪警報																												
	大雨注意報																												
	雷注意報																												
	強風注意報																												
	洪水注意報																												
	高潮注意報																												
2017/8/6 10:56	大雨警報	土	土	土	土浸		土	浸			土														土	土	土		
	暴風警報																												
	波浪警報																												
	大雨注意報																												
	雷注意報																												
	洪水注意報																												
	高潮注意報																												
2017/8/6 13:29	大雨警報	土	土	土	土浸	土	土	浸	土		土	土	土	土			土	土					土	土	土	土	土	土	
	暴風警報																												
	波浪警報																												
	大雨注意報																												
	雷注意報																												
	洪水注意報																												
	高潮注意報																												

2017年8月の特別警報・警報・注意報 発表履歴表

：発表
 浸：浸水害
 土：土砂災害
 土浸：土砂災害、浸水害
 斜体字：発表
 下線：特別警報から警報
 ：特別警報から警報
 土：土砂災害
 ：特別警報から注意報
 土浸：土砂災害、浸水害
 ：警報から注意報
 斜体字：発表
 下線：特別警報から警報
 ：継続
 解：解除

発表時刻	警報・注意報	宮崎市	都城市	延岡市	日南市	小林市	日向市	串間市	西都市	えびの市	三股町	高原町	国富町	綾町	高鍋町	新富町	西米良村	木城町	川南町	都農町	門川町	諸塚村	椎葉村	美郷町	高千穂町	日之影町	五ヶ瀬町	
2017/8/6 16:30	大雨警報	土	土	土	土浸	土	土	浸	土		土	土	土	土			土	土				土	土	土	土	土	土	土
	洪水警報																											
	暴風警報																											
	波浪警報																											
	大雨注意報																											
	雷注意報																											
	強風注意報																											
	洪水注意報																											
高潮注意報																												
2017/8/6 17:00	大雨警報	土	土	土	土浸	土	土	浸	土		土	土	土	土			土	土				土	土	土	土	土	土	土
	洪水警報																											
	暴風警報																											
	波浪警報																											
	大雨注意報																											
	雷注意報																											
	強風注意報																											
	洪水注意報																											
高潮注意報																												
2017/8/6 22:13	大雨警報	土	土	土	土		土		土		土							土						土	土	土		
	暴風警報																											
	波浪警報																											
	大雨注意報															解	解											
	雷注意報																											
	強風注意報																											
	洪水注意報		解			解	解		解	解	解		解	解	解	解	解	解	解	解	解	解	解	解	解			
	高潮注意報	解			解			解																				

2017年8月の特別警報・警報・注意報 発表履歴表

：発表
 浸：浸水害
 ：特別警報から警報
 土：土砂災害
 ：特別警報から注意報
 土浸：土砂災害、浸水害
 ：警報から注意報
 斜体字：発表
 下線：特別警報から警報
 ：継続
 解：解除

発表時刻	警報・注意報	宮崎市	都城市	延岡市	日南市	小林市	日向市	串間市	西都市	えびの市	三股町	高原町	国富町	綾町	高鍋町	新富町	西米良村	木城町	川南町	都農町	門川町	諸塚村	椎葉村	美郷町	高千穂町	日之影町	五ヶ瀬町	
2017/8/7 3:18	大雨警報	土	土	土	土						土																土	
	暴風警報																											
	波浪警報																											
	大雨注意報																											
	雷注意報																											
	強風注意報																											
	洪水注意報	解		解	解			解																		解	解	解
2017/8/7 5:55	暴風警報																											
	波浪警報																											
	大雨注意報					解	解	解	解	解	解	解	解	解	解	解	解	解	解	解	解	解	解	解	解	解	解	解
	雷注意報	解	解	解	解	解	解	解	解	解	解	解	解	解	解	解	解	解	解	解	解	解	解	解	解	解	解	解
	強風注意報																											
2017/8/7 8:50	波浪注意報																											
	大雨注意報	解	解		解						解																	
	強風注意報		解		解					解	解	解																
2017/8/7 12:10	波浪注意報																											
	大雨注意報			解																		解			解	解	解	
	強風注意報															解						解	解	解	解	解	解	
2017/8/7 17:56	波浪注意報	解		解	解		解	解							解	解			解	解	解							
	強風注意報			解			解								解	解			解	解	解							
2017/8/7 21:41	強風注意報			解			解								解	解			解	解	解							
2017/8/8 1:37	強風注意報	解			解			解					解	解														
2017/8/9 0:42	雷注意報																											
2017/8/9 4:37	雷注意報																											
	強風注意報																											
2017/8/9 15:39	雷注意報																											
	強風注意報																											
2017/8/9 23:22	雷注意報			解			解		解						解	解	解	解	解	解	解	解	解	解	解	解	解	
	強風注意報																											

2017年8月の特別警報・警報・注意報 発表履歴表

：発表
浸：浸水害
：特別警報から警報
土：土砂災害
：特別警報から注意報
土浸：土砂災害、浸水害
：警報から注意報
斜体字：発表
下線：特別警報から警報
：継続
解：解除

発表時刻	警報・注意報	宮崎市	都城市	延岡市	日南市	小林市	日向市	串間市	西都市	えびの市	三股町	高原町	国富町	綾町	高鍋町	新富町	西米良村	木城町	川南町	都農町	門川町	諸塚村	椎葉村	美郷町	高千穂町	日之影町	五ヶ瀬町	
2017/8/10 0:30	大雨注意報																											
	雷注意報																											
	強風注意報																											
2017/8/10 0:55	大雨注意報																											
	雷注意報																											
	強風注意報																											
2017/8/10 4:28	大雨注意報																											
	雷注意報																											
	強風注意報				解			解																				
2017/8/10 7:11	大雨注意報																											
	雷注意報																											
2017/8/10 10:09	大雨注意報	解	解			解						解																
	雷注意報																											
2017/8/10 16:28	大雨注意報																											
	雷注意報																											
2017/8/10 21:09	大雨注意報									解																		
	雷注意報																											
2017/8/11 15:57	雷注意報	解	解	解	解	解	解	解	解	解	解	解	解	解	解	解	解	解	解	解	解	解	解	解	解	解	解	
2017/8/12 4:03	強風注意報																											
2017/8/12 15:50	雷注意報																											
	強風注意報			解			解															解						
2017/8/12 21:22	雷注意報	解	解	解	解	解	解	解	解	解	解	解	解	解	解	解	解	解	解	解	解	解	解	解	解	解	解	
2017/8/13 10:45	雷注意報																											
2017/8/13 20:07	雷注意報	解	解	解	解	解	解	解	解	解	解	解	解	解	解	解	解	解	解	解	解	解	解	解	解	解	解	
2017/8/14 9:47	雷注意報																											
2017/8/14 20:50	雷注意報																											
2017/8/15 4:38	雷注意報																											
	強風注意報																											
2017/8/15 15:55	雷注意報	解		解	解		解	解	解				解	解	解	解		解	解	解	解							
	強風注意報	解			解			解					解	解														
2017/8/15 20:11	雷注意報																											

2017年8月の特別警報・警報・注意報 発表履歴表

：発表
 浸：浸水害
 ：特別警報から警報
 土：土砂災害
 土浸：土砂災害、浸水害
 ：特別警報から注意報
 土浸：土砂災害、浸水害
 ：警報から注意報
 斜体字：発表
 下線：特別警報から警報
 ：継続
 解：解除

発表時刻	警報・注意報	宮崎市	都城市	延岡市	日南市	小林市	日向市	串間市	西都市	えびの市	三股町	高原町	国富町	綾町	高鍋町	新富町	西米良村	木城町	川南町	都農町	門川町	諸塚村	椎葉村	美郷町	高千穂町	日之影町	五ヶ瀬町
2017/8/16 4:55	雷注意報																										
2017/8/16 8:45	雷注意報	解	解		解	解		解		解	解	解	解	解													
2017/8/16 16:48	雷注意報			解			解		解						解	解	解	解	解	解	解	解	解	解	解	解	解
2017/8/17 11:00	雷注意報																										
2017/8/17 20:56	雷注意報	解	解	解	解	解	解	解	解	解	解	解	解	解	解	解		解	解	解	解	解	解	解	解	解	解
2017/8/17 22:09	雷注意報																解					解	解	解	解	解	解
2017/8/18 10:16	雷注意報																										
2017/8/18 19:55	雷注意報	解	解	解	解	解	解	解	解	解	解	解	解	解	解	解	解	解	解	解	解	解	解	解	解	解	解
2017/8/19 10:45	雷注意報																										
2017/8/19 20:30	雷注意報	解	解	解	解	解	解	解	解	解	解	解	解	解	解	解	解	解	解	解	解	解	解	解	解	解	解
2017/8/20 10:18	雷注意報																										
2017/8/20 19:20	雷注意報			解			解		解						解	解	解	解	解	解	解	解	解	解	解	解	解
2017/8/21 3:20	雷注意報																										
2017/8/21 8:55	大雨注意報																										
	雷注意報																										
	洪水注意報																										
2017/8/21 11:40	大雨注意報	解																									
	雷注意報																										
	洪水注意報	解																									
2017/8/21 20:43	雷注意報																										
2017/8/21 23:43	雷注意報																										
2017/8/22 4:57	雷注意報																										
2017/8/22 7:12	雷注意報	解	解	解	解	解	解	解	解	解	解	解	解	解	解	解	解	解	解	解	解	解	解	解	解	解	解
2017/8/26 2:53	雷注意報																										
2017/8/26 16:41	雷注意報	解	解	解	解	解	解	解	解	解	解	解	解	解	解	解	解	解	解	解	解	解	解	解	解	解	解
2017/8/27 10:57	雷注意報																										
2017/8/27 18:11	雷注意報	解	解		解	解		解		解	解	解	解	解													
2017/8/27 22:58	雷注意報																										
2017/8/28 4:12	雷注意報			解			解		解						解	解		解	解	解	解						

2017年8月の特別警報・警報・注意報 発表履歴表

: 発表
 浸 : 浸水害
 : 特別警報から警報
 土 : 土砂災害
 : 特別警報から注意報
 土浸 : 土砂災害、浸水害
 : 警報から注意報
 斜体字 : 発表
 下線 : 特別警報から警報
 : 継続
 解 : 解除

発表時刻	警報・注意報	宮崎市	都城市	延岡市	日南市	小林市	日向市	串間市	西都市	えびの市	三股町	高原町	国富町	綾町	高鍋町	新富町	西米良村	木城町	川南町	都農町	門川町	諸塚村	椎葉村	美郷町	高千穂町	日之影町	五ヶ瀬町	
2017/8/30 16:29	強風注意報																											
2017/8/31 4:48	強風注意報																											
	波浪注意報																											
2017/8/31 18:40	強風注意報																											
	波浪注意報																											

2017年9月の特別警報・警報・注意報 発表履歴表

：発表
 浸：浸水害
 ：特別警報から警報
 土：土砂災害
 ：特別警報から注意報
 土浸：土砂災害、浸水害
 ：警報から注意報
 斜体字：発表
 下線：特別警報から警報
 ：継続
 解：解除

発表時刻	警報・注意報	宮崎市	都城市	延岡市	日南市	小林市	日向市	串間市	西都市	えびの市	三股町	高原町	国富町	綾町	高鍋町	新富町	西米良村	木城町	川南町	都農町	門川町	諸塚村	椎葉村	美郷町	高千穂町	日之影町	五ヶ瀬町	
2017/9/1 10:26	強風注意報 波浪注意報																											
2017/9/2 0:15	強風注意報 波浪注意報												解	解														
2017/9/2 4:22	強風注意報 波浪注意報																											
2017/9/2 15:21	強風注意報 波浪注意報																											
2017/9/3 4:30	強風注意報 波浪注意報	解		解	解		解	解							解	解			解	解	解							
2017/9/3 16:27	波浪注意報	解		解	解		解	解							解	解			解	解	解							
2017/9/4 16:26	雷注意報																											
2017/9/5 2:50	雷注意報 強風注意報 波浪注意報																											
2017/9/5 11:45	雷注意報 強風注意報 波浪注意報	解	解	解	解	解	解	解	解	解	解	解	解	解	解	解	解	解	解	解	解	解	解	解	解	解	解	解
2017/9/5 14:59	強風注意報 波浪注意報																											
2017/9/5 20:30	強風注意報 波浪注意報			解			解								解	解			解	解	解							
2017/9/7 4:26	雷注意報 強風注意報																											
2017/9/7 16:15	雷注意報 強風注意報												解	解														
2017/9/7 20:42	雷注意報 強風注意報			解			解		解						解	解	解	解	解	解	解	解	解	解	解	解	解	解
2017/9/8 4:16	雷注意報 強風注意報	解	解		解	解		解		解	解	解	解	解														
2017/9/8 16:25	強風注意報			解			解																			解		
2017/9/10 4:10	濃霧注意報																											

2017年9月の特別警報・警報・注意報 発表履歴表

：発表
 浸：浸水害
 ：特別警報から警報
 土：土砂災害
 ：特別警報から注意報
 土浸：土砂災害、浸水害
 ：警報から注意報
 斜体字：発表
 下線：特別警報から警報
 ：継続
 解：解除

発表時刻	警報・注意報	宮崎市	都城市	延岡市	日南市	小林市	日向市	串間市	西都市	えびの市	三股町	高原町	国富町	綾町	高鍋町	新富町	西米良村	木城町	川南町	都農町	門川町	諸塚村	椎葉村	美郷町	高千穂町	日之影町	五ヶ瀬町	
2017/9/10 8:27	濃霧注意報																解					解	解	解	解	解	解	
2017/9/11 4:57	強風注意報																											
2017/9/11 16:28	雷注意報																											
	強風注意報																											
2017/9/12 4:49	雷注意報																											
	強風注意報																											
2017/9/12 12:06	雷注意報	解	解	解	解	解	解	解	解	解	解	解	解	解	解	解	解	解	解	解	解	解	解	解	解	解	解	解
	強風注意報	解		解	解		解	解							解	解			解	解	解							
2017/9/13 3:15	波浪注意報																											
2017/9/13 10:32	波浪注意報																											
2017/9/14 4:29	波浪注意報																											
2017/9/14 11:45	雷注意報																											
	波浪注意報	解		解	解		解	解							解	解			解	解	解							
2017/9/14 21:19	雷注意報																											
	強風注意報																											
2017/9/15 4:43	雷注意報																											
	強風注意報																											
	波浪注意報																											
2017/9/15 9:05	大雨注意報																											
	雷注意報																											
	強風注意報																											
	波浪注意報																											
2017/9/15 9:45	大雨警報				浸																							
	大雨注意報																											
	雷注意報																											
	強風注意報																											
2017/9/15 11:16	波浪注意報																											
	大雨注意報																											
	雷注意報																											
	強風注意報																											
2017/9/15 11:16	波浪注意報																											
	波浪注意報																											

2017年9月の特別警報・警報・注意報 発表履歴表

：発表
 浸：浸水害
 土：土砂災害
 土浸：土砂災害、浸水害
 ：特別警報から警報
 土：土砂災害
 土浸：土砂災害、浸水害
 ：特別警報から注意報
 土浸：土砂災害、浸水害
 ：警報から注意報
 斜体字：発表
 下線：特別警報から警報
 ：継続
 解：解除

発表時刻	警報・注意報	宮崎市	都城市	延岡市	日南市	小林市	日向市	串間市	西都市	えびの市	三股町	高原町	国富町	綾町	高鍋町	新富町	西米良村	木城町	川南町	都農町	門川町	諸塚村	椎葉村	美郷町	高千穂町	日之影町	五ヶ瀬町
2017/9/15 15:33	大雨注意報																										
	雷注意報																										
	強風注意報																										
	波浪注意報																										
2017/9/15 21:45	大雨注意報																										
	雷注意報																										
	強風注意報																										
	波浪注意報																										
2017/9/15 22:55	洪水注意報																										
	大雨注意報																										
	雷注意報																										
	強風注意報																										
2017/9/16 3:15	波浪注意報																										
	洪水注意報																										
	大雨警報	土																									
	洪水警報	土																									
	大雨注意報																										
	雷注意報																										
	強風注意報																										
2017/9/16 4:15	波浪注意報																										
	洪水注意報																										
	大雨警報	土浸																									
	洪水警報	土浸																									
	大雨注意報																										
	雷注意報																										

2017年9月の特別警報・警報・注意報 発表履歴表

：発表
 浸：浸水害
 土：土砂災害
 土浸：土砂災害、浸水害
 斜体字：発表
 下線：特別警報から警報
 ：特別警報から警報
 土：土砂災害
 土浸：土砂災害、浸水害
 ：特別警報から注意報
 土浸：土砂災害、浸水害
 ：警報から注意報
 斜体字：発表
 下線：特別警報から警報
 ：継続
 解：解除

発表時刻	警報・注意報	宮崎市	都城市	延岡市	日南市	小林市	日向市	串間市	西都市	えびの市	三股町	高原町	国富町	綾町	高鍋町	新富町	西米良村	木城町	川南町	都農町	門川町	諸塚村	椎葉村	美郷町	高千穂町	日之影町	五ヶ瀬町	
2017/9/16 5:33	大雨警報	土浸													土	土												
	洪水警報																											
	大雨注意報																											
	雷注意報																											
	強風注意報																											
	波浪注意報																											
洪水注意報																												
2017/9/16 6:30	大雨警報	土浸													土	土												
	洪水警報																											
	大雨注意報																											
	雷注意報																											
	強風注意報																											
	波浪注意報																											
洪水注意報																												
2017/9/16 7:07	大雨警報	土浸			浸										土	土												
	洪水警報																											
	大雨注意報																											
	雷注意報																											
	強風注意報																											
	波浪注意報																											
洪水注意報																												
2017/9/16 9:33	大雨警報	土浸			土浸										土	土												
	洪水警報																											
	大雨注意報																											
	雷注意報																											
	強風注意報																											
	波浪注意報																											
洪水注意報																												

2017年9月の特別警報・警報・注意報 発表履歴表

：発表
 浸：浸水害
 土：土砂災害
 土浸：土砂災害、浸水害
 斜体字：発表
 下線：特別警報から警報
 ：特別警報から警報
 土：土砂災害
 ：特別警報から注意報
 土浸：土砂災害、浸水害
 ：警報から注意報
 斜体字：発表
 下線：特別警報から警報
 ：継続
 解：解除

発表時刻	警報・注意報	宮崎市	都城市	延岡市	日南市	小林市	日向市	串間市	西都市	えびの市	三股町	高原町	国富町	綾町	高鍋町	新富町	西米良村	木城町	川南町	都農町	門川町	諸塚村	椎葉村	美郷町	高千穂町	日之影町	五ヶ瀬町	
2017/9/16 11:37	大雨警報	土													土	土												
	大雨注意報																											
	雷注意報																											
	強風注意報																											
	波浪注意報																											
	洪水注意報		解								解			解														
2017/9/16 14:11	大雨注意報		解								解																	
	雷注意報																											
	強風注意報																											
	波浪注意報																											
	洪水注意報	解			解			解					解		解	解												
2017/9/16 18:30	暴風警報																											
	波浪警報																											
	大雨注意報																											
	雷注意報																											
	強風注意報																											
	波浪注意報																											
2017/9/16 21:20	暴風警報																											
	波浪警報																											
	大雨注意報																											
	雷注意報																											
	洪水注意報																											
2017/9/16 21:58	大雨警報	土																										
	暴風警報																											
	波浪警報																											
	大雨注意報																											
	雷注意報																											
2017/9/17 0:32	大雨警報	土																										
	暴風警報																											
	波浪警報																											
	大雨注意報																											
	雷注意報																											
洪水注意報																												

2017年9月の特別警報・警報・注意報 発表履歴表

：発表
 浸：浸水害
 ：特別警報から警報
 土：土砂災害
 ：特別警報から注意報
 土浸：土砂災害、浸水害
 ：警報から注意報
 斜体字：発表
 下線：特別警報から警報
 ：継続
 解：解除

発表時刻	警報・注意報	宮崎市	都城市	延岡市	日南市	小林市	日向市	串間市	西都市	えびの市	三股町	高原町	国富町	綾町	高鍋町	新富町	西米良村	木城町	川南町	都農町	門川町	諸塚村	椎葉村	美郷町	高千穂町	日之影町	五ヶ瀬町	
2017/9/17 1:17	大雨警報	土																										
	暴風警報																											
	波浪警報																											
	大雨注意報																											
	雷注意報																											
	洪水注意報																											
2017/9/17 3:43	大雨警報	土浸	土浸	土浸	土浸	浸	浸	土浸	浸	浸	土浸	浸	土浸	土浸	土浸	土浸					浸							
	暴風警報																											
	波浪警報																											
	大雨注意報																											
	雷注意報																											
	洪水注意報																											
2017/9/17 4:43	大雨警報	土浸	土浸	土浸	土浸	浸	浸	土浸	浸	浸	土浸	浸	土浸	土浸	土浸	土浸					浸							
	洪水警報																											
	暴風警報																											
	波浪警報																											
	大雨注意報																											
	雷注意報																											
2017/9/17 5:49	大雨警報	土浸	土浸	土浸	土浸	浸	浸	土浸	土浸	浸	土浸	浸	土浸	土浸	土浸	土浸		浸	浸		浸							
	洪水警報																											
	暴風警報																											
	波浪警報																											
	大雨注意報																											
	雷注意報																											
洪水注意報																												

2017年9月の特別警報・警報・注意報 発表履歴表

：発表
 浸：浸水害
 土：土砂災害
 土浸：土砂災害、浸水害
 ：特別警報から警報
 土浸：土砂災害、浸水害
 ：特別警報から注意報
 斜体字：発表
 下線：特別警報から警報
 ：警報から注意報
 ：継続
 解：解除

発表時刻	警報・注意報	宮崎市	都城市	延岡市	日南市	小林市	日向市	串間市	西都市	えびの市	三股町	高原町	国富町	綾町	高鍋町	新富町	西米良村	木城町	川南町	都農町	門川町	諸塚村	椎葉村	美郷町	高千穂町	日之影町	五ヶ瀬町
2017/9/17 6:58	大雨警報	土浸	土浸	土浸	土浸	浸	土浸	土浸	土浸	浸	土浸	浸	土浸	土浸	土浸	土浸		浸	土浸	土	土浸			土浸	土	土浸	土
	洪水警報																										
	暴風警報																										
	波浪警報																										
	大雨注意報																										
	雷注意報																										
2017/9/17 11:25	大雨警報	土浸	土浸	土浸	土浸	土浸	土浸	土浸	土浸	土浸	土浸	土浸	土浸	土浸	土浸	土浸	土	土浸	土浸	土	土浸	土	土	土浸	土	土浸	土
	洪水警報																										
	暴風警報																										
	波浪警報																										
	雷注意報																										
	洪水注意報																										
2017/9/17 14:39	大雨警報	土	土	土浸		土	土		土				土	土	土	土	土		土	土	土	土	土	土	土浸	土浸	土浸
	洪水警報																										
	暴風警報																										
	波浪警報																										
	大雨注意報																										
	雷注意報																										
2017/9/17 16:33	大雨警報	土		土			土		土				土	土	土	土	土				土	土	土	土	土	土	土
	洪水警報																			解	解						
	暴風警報																										
	波浪警報																										
	大雨注意報																										
	雷注意報	解	解		解	解		解		解	解	解	解	解													
	強風注意報																										
洪水注意報	解	解		解	解		解		解	解	解	解	解														

2017年9月の特別警報・警報・注意報 発表履歴表

：発表
 浸：浸水害
 土：土砂災害
 土浸：土砂災害、浸水害
 特別警報から警報
 特別警報から注意報
 警報から注意報
 継続
 解除
 斜体字：発表
 下線：特別警報から警報

発表時刻	警報・注意報	宮崎市	都城市	延岡市	日南市	小林市	日向市	串間市	西都市	えびの市	三股町	高原町	国富町	綾町	高鍋町	新富町	西米良村	木城町	川南町	都農町	門川町	諸塚村	椎葉村	美郷町	高千穂町	日之影町	五ヶ瀬町	
2017/9/17 19:10	大雨警報						解		解				解	解	解	解	解					解	解	解				
	洪水警報								解																解			
	暴風警報																											
	波浪警報																											
	大雨注意報		解		解	解		解		解	解	解						解	解	解								
	雷注意報			解			解		解						解	解	解	解	解	解	解	解	解	解	解	解	解	解
	強風注意報																											
	波浪注意報																											
洪水注意報															解		解	解					解					
2017/9/17 21:35	洪水警報																					解				解		
	大雨注意報																					解				解	解	解
	強風注意報																											
	波浪注意報																											
洪水注意報						解										解							解			解		
2017/9/18 1:38	大雨注意報	解																										
	強風注意報		解			解			解	解	解	解	解	解			解	解				解	解	解	解	解	解	
	波浪注意報																											
洪水注意報			解																								解	
2017/9/18 4:32	大雨注意報			解																								
	強風注意報	解		解	解		解	解							解	解			解	解	解							
	波浪注意報	解		解	解		解	解							解	解			解	解	解							
2017/9/19 5:13	濃霧注意報																											
2017/9/19 7:55	濃霧注意報	解	解		解	解		解	解	解	解	解	解															
2017/9/22 3:20	雷注意報																											
	強風注意報																											
2017/9/22 6:48	大雨注意報																											
	雷注意報																											
	強風注意報																											
2017/9/22 7:49	大雨注意報																											
	雷注意報																											
	強風注意報																											

2017年9月の特別警報・警報・注意報 発表履歴表

：発表
 浸：浸水害
 ：特別警報から警報
 土：土砂災害
 ：特別警報から注意報
 土浸：土砂災害、浸水害
 ：警報から注意報
 斜体字：発表
 下線：特別警報から警報
 ：継続
 解：解除

発表時刻	警報・注意報	宮崎市	都城市	延岡市	日南市	小林市	日向市	串間市	西都市	えびの市	三股町	高原町	国富町	綾町	高鍋町	新富町	西米良村	木城町	川南町	都農町	門川町	諸塚村	椎葉村	美郷町	高千穂町	日之影町	五ヶ瀬町	
2017/9/22 10:23	大雨注意報	解	解					解					解	解														
	雷注意報																											
	強風注意報																											
2017/9/22 11:53	大雨注意報																											
	雷注意報																											
	強風注意報																											
2017/9/22 14:32	大雨注意報	解			解																							
	雷注意報	解	解		解	解		解		解	解	解	解	解														
	強風注意報																											
2017/9/22 20:40	強風注意報	解		解	解		解	解					解	解	解	解			解	解	解							
2017/9/23 5:11	濃霧注意報																											
2017/9/23 8:14	濃霧注意報		解			解				解	解	解					解					解	解	解	解	解	解	解
2017/9/27 4:26	雷注意報																											
	強風注意報																											
2017/9/27 15:46	雷注意報																											
	強風注意報																											
2017/9/27 20:45	雷注意報	解	解	解	解	解	解	解	解	解	解	解	解	解	解	解	解	解	解	解	解	解	解	解	解	解	解	解
	強風注意報																											
2017/9/28 4:25	強風注意報																											
2017/9/28 16:28	強風注意報																											
2017/9/29 2:05	強風注意報	解		解	解		解	解							解	解			解	解	解							

2017年10月の特別警報・警報・注意報 発表履歴表

：発表
 浸：浸水害
 土：土砂災害
 土浸：土砂災害、浸水害
 斜体字：発表
 下線：特別警報から警報

：特別警報から警報
 土：土砂災害
 土浸：土砂災害、浸水害

：特別警報から注意報

：警報から注意報

：継続

解：解除

発表時刻	警報・注意報	宮崎市	都城市	延岡市	日南市	小林市	日向市	串間市	西都市	えびの市	三股町	高原町	国富町	綾町	高鍋町	新富町	西米良村	木城町	川南町	都農町	門川町	諸塚村	椎葉村	美郷町	高千穂町	日之影町	五ヶ瀬町
2017/10/2 10:28	雷注意報																										
2017/10/2 16:40	雷注意報			解			解		解						解	解		解	解	解	解						
2017/10/3 4:20	雷注意報		解			解				解	解	解					解					解	解	解	解	解	解
	強風注意報																										
2017/10/3 16:25	強風注意報																										
2017/10/3 21:21	強風注意報																										
	波浪注意報																										
2017/10/4 17:01	強風注意報																										
	波浪注意報																										
2017/10/5 4:07	強風注意報																										
	波浪注意報																										
2017/10/5 15:53	雷注意報																										
	強風注意報																										
	波浪注意報																										
2017/10/6 5:13	大雨注意報																										
	雷注意報																										
	強風注意報																										
2017/10/6 5:56	波浪注意報																										
	洪水注意報																										
	大雨注意報																										
	雷注意報																										
2017/10/6 7:50	強風注意報																										
	波浪注意報																										
	洪水注意報																										
	大雨注意報																										

2017年10月の特別警報・警報・注意報 発表履歴表

：発表
 浸：浸水害
 ：特別警報から警報
 土：土砂災害
 ：特別警報から注意報
 土浸：土砂災害、浸水害
 ：警報から注意報
 斜体字：発表
 下線：特別警報から警報
 ：継続
 解：解除

発表時刻	警報・注意報	宮崎市	都城市	延岡市	日南市	小林市	日向市	串間市	西都市	えびの市	三股町	高原町	国富町	綾町	高鍋町	新富町	西米良村	木城町	川南町	都農町	門川町	諸塚村	椎葉村	美郷町	高千穂町	日之影町	五ヶ瀬町	
2017/10/6 10:23	大雨注意報	解			解				解																			
	雷注意報	解	解	解	解	解	解	解	解	解	解	解	解	解	解	解	解	解	解	解	解	解	解	解	解	解	解	解
	強風注意報												解	解														
	波浪注意報																											
2017/10/6 15:30	洪水注意報			解		解			解						解				解	解	解							
	大雨注意報			解		解									解	解			解	解	解							
	強風注意報	解		解	解		解	解							解	解			解	解	解							
2017/10/6 16:53	波浪注意報																											
	強風注意報																											
2017/10/6 21:40	強風注意報	解		解			解						解	解	解	解			解	解	解							
	波浪注意報																											
2017/10/7 8:11	波浪注意報																											
2017/10/7 18:30	波浪注意報	解			解			解																				
2017/10/7 21:50	波浪注意報			解			解								解	解			解	解	解							
2017/10/10 4:32	濃霧注意報																											
2017/10/10 8:46	濃霧注意報		解			解				解	解	解					解					解	解	解	解	解	解	解
2017/10/11 7:17	濃霧注意報																											
2017/10/11 9:30	濃霧注意報		解			解				解	解	解					解					解	解	解	解	解	解	解
2017/10/12 16:26	強風注意報																											
	波浪注意報																											
2017/10/13 4:25	強風注意報																											
	波浪注意報																											
2017/10/13 16:25	強風注意報																											
	波浪注意報																											
2017/10/14 4:30	強風注意報																											
	波浪注意報																											
2017/10/14 11:03	強風注意報																											
	波浪注意報																											
2017/10/14 16:51	強風注意報																											
	波浪注意報																											
2017/10/15 4:42	強風注意報																											
	波浪注意報																											

2017年10月の特別警報・警報・注意報 発表履歴表

：発表
 浸：浸水害
 ：特別警報から警報
 土：土砂災害
 ：特別警報から注意報
 土浸：土砂災害、浸水害
 ：警報から注意報
 斜体字：発表
 ：継続
 下線：特別警報から警報
 解：解除

発表時刻	警報・注意報	宮崎市	都城市	延岡市	日南市	小林市	日向市	串間市	西都市	えびの市	三股町	高原町	国富町	綾町	高鍋町	新富町	西米良村	木城町	川南町	都農町	門川町	諸塚村	椎葉村	美郷町	高千穂町	日之影町	五ヶ瀬町	
2017/10/15 10:05	強風注意報																											
	波浪注意報																											
2017/10/16 10:00	強風注意報																											
	波浪注意報																											
2017/10/17 10:20	強風注意報																											
	波浪注意報																											
2017/10/18 10:20	強風注意報																											
	波浪注意報																											
2017/10/18 16:35	強風注意報																											
	波浪注意報																											
2017/10/19 4:27	強風注意報																											
	波浪注意報																											
2017/10/19 11:44	強風注意報													解	解													
	波浪注意報																											
2017/10/19 17:01	強風注意報																											
	波浪注意報																											
2017/10/20 4:35	強風注意報																											
	波浪注意報																											
2017/10/20 16:32	強風注意報																											
	波浪注意報																											
	高潮注意報																											
2017/10/20 17:46	強風注意報																											
	波浪注意報																											
	高潮注意報																											
	雷注意報																											
2017/10/21 16:11	強風注意報																											
	波浪注意報																											
	高潮注意報																											

2017年10月の特別警報・警報・注意報 発表履歴表

：発表
 浸：浸水害
 ：特別警報から警報
 土：土砂災害
 ：特別警報から注意報
 土浸：土砂災害、浸水害
 ：警報から注意報
 斜体字：発表
 下線：特別警報から警報
 ：継続
 解：解除

発表時刻	警報・注意報	宮崎市	都城市	延岡市	日南市	小林市	日向市	串間市	西都市	えびの市	三股町	高原町	国富町	綾町	高鍋町	新富町	西米良村	木城町	川南町	都農町	門川町	諸塚村	椎葉村	美郷町	高千穂町	日之影町	五ヶ瀬町
2017/10/21 22:30	暴風警報																										
	波浪警報																										
	雷注意報																										
	強風注意報																										
	波浪注意報 高潮注意報																										
2017/10/22 3:40	暴風警報																										
	波浪警報																										
	雷注意報																										
	強風注意報																										
	高潮注意報																										
2017/10/22 8:10	暴風警報																										
	波浪警報																										
	大雨注意報																										
	雷注意報																										
	強風注意報 高潮注意報																										
2017/10/22 12:16	暴風警報																										
	波浪警報																										
	大雨注意報																										
	雷注意報																										
	強風注意報 高潮注意報																										
2017/10/22 15:55	暴風警報																										
	波浪警報																										
	大雨注意報	解			解																						
	雷注意報	解	解	解	解	解	解	解	解	解	解	解	解	解	解	解	解	解	解	解	解	解	解	解	解	解	解
	強風注意報 高潮注意報																										

2017年10月の特別警報・警報・注意報 発表履歴表

：発表
 浸：浸水害
 ：特別警報から警報
 土：土砂災害
 ：特別警報から注意報
 土浸：土砂災害、浸水害
 ：警報から注意報
 斜体字：発表
 下線：特別警報から警報
 ：継続
 解：解除

発表時刻	警報・注意報	宮崎市	都城市	延岡市	日南市	小林市	日向市	串間市	西都市	えびの市	三股町	高原町	国富町	綾町	高鍋町	新富町	西米良村	木城町	川南町	都農町	門川町	諸塚村	椎葉村	美郷町	高千穂町	日之影町	五ヶ瀬町	
2017/10/22 18:30	暴風警報																											
	波浪警報																											
	大雨注意報			解																		解				解		解
	強風注意報																											
2017/10/22 22:15	高潮注意報																											
	暴風警報																											
	強風注意報		解			解				解	解	解					解					解	解	解	解	解	解	
2017/10/23 1:12	波浪注意報																											
	高潮注意報	解		解	解		解	解							解	解					解							
2017/10/23 10:44	強風注意報									解			解	解					解									
	波浪注意報																											
2017/10/23 14:37	強風注意報																											
	波浪注意報																											
2017/10/23 20:30	強風注意報												解	解														
	波浪注意報																											
2017/10/23 22:02	強風注意報																											
	波浪注意報	解		解			解								解	解			解	解	解							
2017/10/24 4:20	強風注意報	解		解	解		解	解							解	解			解	解	解							
	波浪注意報				解			解																				
2017/10/24 16:34	強風注意報																											
	強風注意報																											
2017/10/24 21:11	霜注意報																											
	強風注意報																											
2017/10/25 3:15	波浪注意報																											
	霜注意報																											
	強風注意報																											

2017年10月の特別警報・警報・注意報 発表履歴表

：発表
 浸：浸水害
 ：特別警報から警報
 土：土砂災害
 ：特別警報から注意報
 土浸：土砂災害、浸水害
 ：警報から注意報
 斜体字：発表
 下線：特別警報から警報
 ：継続
 解：解除

発表時刻	警報・注意報	宮崎市	都城市	延岡市	日南市	小林市	日向市	串間市	西都市	えびの市	三股町	高原町	国富町	綾町	高鍋町	新富町	西米良村	木城町	川南町	都農町	門川町	諸塚村	椎葉村	美郷町	高千穂町	日之影町	五ヶ瀬町	
2017/10/25 6:18	強風注意報																											
	波浪注意報																											
	濃霧注意報																											
	霜注意報																											
2017/10/25 8:08	強風注意報																											
	波浪注意報																											
	濃霧注意報			解			解			解	解	解																
	霜注意報																解					解	解	解	解	解	解	解
2017/10/25 16:35	強風注意報												解	解														
	波浪注意報																											
2017/10/26 3:11	強風注意報			解			解								解	解			解	解	解							
	波浪注意報	解																										
	霜注意報																											
2017/10/26 6:48	強風注意報																											
	波浪注意報																											
	濃霧注意報																											
	霜注意報																											
2017/10/26 8:05	強風注意報	解			解			解																				
	波浪注意報																											
	濃霧注意報			解			解			解	解	解																
	霜注意報																解						解	解	解	解	解	解
2017/10/26 16:25	強風注意報																											
	波浪注意報																											
2017/10/27 4:43	強風注意報																											
	波浪注意報																											
2017/10/28 5:05	強風注意報																											
	波浪注意報																											
2017/10/28 13:31	大雨注意報																											
	強風注意報																											
	波浪注意報																											

2017年10月の特別警報・警報・注意報 発表履歴表

：発表
 浸：浸水害
 土：土砂災害
 土浸：土砂災害、浸水害
 斜体字：発表
 下線：特別警報から警報
 ：特別警報から警報
 土浸：土砂災害、浸水害
 ：特別警報から注意報
 ：警報から注意報
 ：継続
 解：解除

発表時刻	警報・注意報	宮崎市	都城市	延岡市	日南市	小林市	日向市	串間市	西都市	えびの市	三股町	高原町	国富町	綾町	高鍋町	新富町	西米良村	木城町	川南町	都農町	門川町	諸塚村	椎葉村	美郷町	高千穂町	日之影町	五ヶ瀬町	
2017/10/28 15:24	大雨注意報																											
	雷注意報																											
	強風注意報																											
	波浪注意報																											
2017/10/28 16:10	洪水注意報																											
	大雨警報	<u>土</u>																										
	洪水警報																											
	大雨注意報																											
	雷注意報																											
	強風注意報																											
2017/10/28 16:58	波浪注意報																											
	洪水注意報																											
	大雨警報	<u>土</u>			<u>浸</u>																							
	洪水警報																											
	大雨注意報																											
	雷注意報																											
2017/10/28 17:37	強風注意報																											
	波浪注意報																											
	大雨警報	<u>土浸</u>			<u>浸</u>																							
	洪水警報																											
	大雨注意報																											

2017年10月の特別警報・警報・注意報 発表履歴表

：発表
 浸：浸水害
 土：土砂災害
 土浸：土砂災害、浸水害
 斜体字：発表
 下線：特別警報から警報
 ：特別警報から警報
 土浸：土砂災害、浸水害
 ：特別警報から注意報
 ：警報から注意報
 ：継続
 解：解除

発表時刻	警報・注意報	宮崎市	都城市	延岡市	日南市	小林市	日向市	串間市	西都市	えびの市	三股町	高原町	国富町	綾町	高鍋町	新富町	西米良村	木城町	川南町	都農町	門川町	諸塚村	椎葉村	美郷町	高千穂町	日之影町	五ヶ瀬町	
2017/10/28 17:41	大雨警報	土浸			土浸																							
	洪水警報																											
	大雨注意報																											
	雷注意報																											
	強風注意報																											
2017/10/28 19:19	大雨警報	土浸			土浸																							
	洪水警報																											
	大雨注意報																											
	雷注意報																											
	強風注意報																											
2017/10/28 21:59	大雨警報	土浸			土浸																							
	洪水警報																											
	暴風警報																											
	波浪警報																											
	大雨注意報																											
	雷注意報																											
	強風注意報																											
洪水注意報																												
2017/10/28 23:14	大雨警報	土浸			土浸																							
	洪水警報																											
	暴風警報																											
	波浪警報																											
	大雨注意報																											
	雷注意報																											
	強風注意報																											

2017年10月の特別警報・警報・注意報 発表履歴表

：発表
 浸：浸水害
 土：土砂災害
 土浸：土砂災害、浸水害
 ：特別警報から警報
 土：土砂災害
 土浸：土砂災害、浸水害
 ：特別警報から注意報
 土浸：土砂災害、浸水害
 ：警報から注意報
 斜体字：発表
 下線：特別警報から警報
 ：継続
 解：解除

発表時刻	警報・注意報	宮崎市	都城市	延岡市	日南市	小林市	日向市	串間市	西都市	えびの市	三股町	高原町	国富町	綾町	高鍋町	新富町	西米良村	木城町	川南町	都農町	門川町	諸塚村	椎葉村	美郷町	高千穂町	日之影町	五ヶ瀬町	
2017/10/29 0:32	大雨警報	土浸			土浸			土浸																				
	洪水警報																											
	暴風警報																											
	波浪警報																											
	大雨注意報																											
	雷注意報																											
	強風注意報																											
洪水注意報																												
2017/10/29 6:17	大雨警報	土浸			土浸			土浸																				
	洪水警報																											
	暴風警報																											
	波浪警報																											
	大雨注意報																											
	雷注意報																											
	強風注意報																											
洪水注意報																												
2017/10/29 8:50	大雨警報	土			土			土																				
	洪水警報																											
	暴風警報																											
	波浪警報																											
	大雨注意報						解	解		解					解			解	解	解	解							
	雷注意報																											
	強風注意報																											
洪水注意報		解								解		解	解	解	解			解	解									
2017/10/29 11:25	暴風警報																											
	波浪警報																											
	大雨注意報		解	解							解		解	解		解												
	雷注意報	解	解	解	解	解	解	解	解	解	解	解	解	解	解	解	解	解	解	解	解	解	解	解	解	解	解	解
	強風注意報																											
洪水注意報																												

2017年10月の特別警報・警報・注意報 発表履歴表

：発表
 浸：浸水害
 土：土砂災害
 土浸：土砂災害、浸水害
 ：特別警報から警報
 土：土砂災害
 土浸：土砂災害、浸水害
 ：特別警報から注意報
 土浸：土砂災害、浸水害
 ：警報から注意報
 斜体字：発表
 下線：特別警報から警報
 ：継続
 解：解除

発表時刻	警報・注意報	宮崎市	都城市	延岡市	日南市	小林市	日向市	串間市	西都市	えびの市	三股町	高原町	国富町	綾町	高鍋町	新富町	西米良村	木城町	川南町	都農町	門川町	諸塚村	椎葉村	美郷町	高千穂町	日之影町	五ヶ瀬町	
2017/10/29 14:38	大雨注意報	解			解			解																				
	強風注意報		解			解				解	解	解					解					解	解	解	解	解	解	解
	波浪注意報																											
	洪水注意報	解			解			解																				
2017/10/29 17:50	強風注意報								解				解	解				解										
	波浪注意報																											
2017/10/30 4:17	強風注意報																											
	波浪注意報																											
2017/10/30 10:16	強風注意報																											
	波浪注意報																											
	霜注意報																											
2017/10/30 16:26	強風注意報																											
	波浪注意報	解		解	解		解	解							解	解			解	解	解							
	霜注意報																											
2017/10/30 21:07	強風注意報												解	解														
	霜注意報																											
2017/10/31 4:10	強風注意報	解		解	解		解	解							解	解			解	解	解							
	霜注意報																											
2017/10/31 8:02	霜注意報		解			解				解	解	解					解					解	解	解	解	解	解	解
2017/10/31 10:48	霜注意報																											

2017年11月の特別警報・警報・注意報 発表履歴表

：発表
 浸：浸水害
 土：土砂災害
 土浸：土砂災害、浸水害
 ：特別警報から警報
 土：土砂災害
 土浸：土砂災害、浸水害
 ：特別警報から注意報
 土浸：土砂災害、浸水害
 ：警報から注意報
 斜体字：発表
 下線：特別警報から警報
 ：継続
 解：解除

発表時刻	警報・注意報	宮崎市	都城市	延岡市	日南市	小林市	日向市	串間市	西都市	えびの市	三股町	高原町	国富町	綾町	高鍋町	新富町	西米良村	木城町	川南町	都農町	門川町	諸塚村	椎葉村	美郷町	高千穂町	日之影町	五ヶ瀬町
2017/11/1 3:21	濃霧注意報 霜注意報																										
2017/11/1 6:43	濃霧注意報 霜注意報		解			解				解	解	解					解					解	解	解	解	解	解
2017/11/1 8:28	濃霧注意報																解					解	解	解	解	解	解
2017/11/4 1:53	強風注意報																										
2017/11/4 10:17	強風注意報 霜注意報																										
2017/11/5 7:05	強風注意報 霜注意報		解			解				解	解	解					解					解	解	解	解	解	解
2017/11/5 11:45	強風注意報 霜注意報	解		解	解		解	解							解	解			解	解	解						
2017/11/5 19:47	霜注意報																										
2017/11/6 2:32	濃霧注意報 霜注意報																										
2017/11/6 7:25	濃霧注意報 霜注意報		解			解				解	解	解					解					解	解	解	解	解	解
2017/11/6 8:50	濃霧注意報																解					解	解	解	解	解	解
2017/11/8 16:25	強風注意報																										
2017/11/9 1:38	強風注意報 濃霧注意報																										
2017/11/9 8:17	強風注意報 濃霧注意報		解			解				解	解	解					解					解	解	解	解	解	解
2017/11/9 10:25	強風注意報	解		解	解		解	解							解	解			解	解	解						
2017/11/10 1:07	霜注意報																										
2017/11/10 3:04	濃霧注意報 霜注意報																										
2017/11/10 7:23	濃霧注意報 霜注意報																解					解	解	解	解	解	解
2017/11/10 9:50	強風注意報 濃霧注意報		解			解				解	解	解					解					解	解	解	解	解	解

2017年11月の特別警報・警報・注意報 発表履歴表

：発表
 浸：浸水害
 ：特別警報から警報
 土：土砂災害
 土浸：土砂災害、浸水害
 ：特別警報から注意報
 土浸：土砂災害、浸水害
 ：警報から注意報
 斜体字：発表
 下線：特別警報から警報
 ：継続
 解：解除

発表時刻	警報・注意報	宮崎市	都城市	延岡市	日南市	小林市	日向市	串間市	西都市	えびの市	三股町	高原町	国富町	綾町	高鍋町	新富町	西米良村	木城町	川南町	都農町	門川町	諸塚村	椎葉村	美郷町	高千穂町	日之影町	五ヶ瀬町
2017/11/10 20:30	雷注意報 強風注意報																										
2017/11/11 3:17	雷注意報 強風注意報	解	解	解	解	解	解	解	解	解	解	解	解	解	解	解	解	解	解	解	解	解	解	解	解	解	解
2017/11/11 10:10	強風注意報 霜注意報																										
2017/11/11 20:50	強風注意報 霜注意報																										
2017/11/12 3:02	強風注意報 霜注意報	解		解	解		解	解							解	解			解	解	解						
2017/11/12 7:20	霜注意報	解	解	解	解	解	解	解	解	解	解	解	解	解	解	解	解	解	解	解	解	解	解	解	解	解	解
2017/11/12 10:21	霜注意報																解					解	解	解	解	解	解
2017/11/13 5:40	濃霧注意報 霜注意報																解					解	解	解	解	解	解
2017/11/13 7:56	濃霧注意報		解			解				解	解	解					解					解	解	解	解	解	解
2017/11/13 16:50	雷注意報																										
2017/11/14 3:45	雷注意報 強風注意報																										
2017/11/14 8:16	雷注意報 強風注意報	解	解		解	解		解		解	解	解	解	解													
2017/11/14 16:36	強風注意報																										
2017/11/15 4:17	強風注意報	解			解			解							解	解			解	解							
2017/11/15 10:50	強風注意報 霜注意報																										
2017/11/16 4:47	強風注意報 霜注意報																										
2017/11/16 7:30	強風注意報 霜注意報		解	解		解	解		解	解	解	解			解	解	解	解	解	解	解	解	解	解	解	解	
2017/11/16 9:55	強風注意報 霜注意報																										

2017年11月の特別警報・警報・注意報 発表履歴表

：発表
 浸：浸水害
 土：土砂災害
 土浸：土砂災害、浸水害
 ：特別警報から警報
 土：土砂災害
 土浸：土砂災害、浸水害
 ：特別警報から注意報
 土浸：土砂災害、浸水害
 ：警報から注意報
 斜体字：発表
 下線：特別警報から警報
 ：継続
 解：解除

発表時刻	警報・注意報	宮崎市	都城市	延岡市	日南市	小林市	日向市	串間市	西都市	えびの市	三股町	高原町	国富町	綾町	高鍋町	新富町	西米良村	木城町	川南町	都農町	門川町	諸塚村	椎葉村	美郷町	高千穂町	日之影町	五ヶ瀬町	
2017/11/16 16:22	強風注意報			解			解														解							
	霜注意報																											
2017/11/17 7:24	霜注意報		解	解		解	解		解	解	解	解			解	解	解	解	解	解	解	解	解	解	解	解	解	解
2017/11/17 16:48	強風注意報																											
2017/11/17 21:15	強風注意報																											
	波浪注意報																											
2017/11/18 4:15	強風注意報																											
	波浪注意報																											
2017/11/18 5:15	雷注意報																											
	強風注意報																											
2017/11/18 7:50	波浪注意報																											
	雷注意報	解	解	解	解	解	解	解	解	解	解	解	解	解	解	解	解	解	解	解	解	解	解	解	解	解	解	解
2017/11/18 10:50	強風注意報																											
	波浪注意報																											
2017/11/18 16:47	霜注意報																											
	強風注意報																											
2017/11/18 20:32	波浪注意報																											
	霜注意報																											
2017/11/19 4:05	強風注意報																											
	波浪注意報	解		解	解		解	解							解	解			解	解	解							
2017/11/19 7:12	霜注意報																											
	強風注意報	解	解	解	解	解	解	解	解	解	解	解	解	解	解	解	解	解	解	解	解	解	解	解	解	解	解	解
2017/11/19 10:20	強風注意報																											
	霜注意報																											

2017年11月の特別警報・警報・注意報 発表履歴表

：発表
 浸：浸水害
 ：特別警報から警報
 土：土砂災害
 ：特別警報から注意報
 土浸：土砂災害、浸水害
 ：警報から注意報
 斜体字：発表
 下線：特別警報から警報
 ：継続
 解：解除

発表時刻	警報・注意報	宮崎市	都城市	延岡市	日南市	小林市	日向市	串間市	西都市	えびの市	三股町	高原町	国富町	綾町	高鍋町	新富町	西米良村	木城町	川南町	都農町	門川町	諸塚村	椎葉村	美郷町	高千穂町	日之影町	五ヶ瀬町
2017/11/19 15:48	強風注意報 霜注意報																										
2017/11/20 6:23	強風注意報 霜注意報																										
2017/11/21 4:15	強風注意報	解	解	解	解	解	解	解	解	解	解	解	解	解	解	解	解	解	解	解	解	解	解	解	解	解	解
2017/11/22 14:25	強風注意報 波浪注意報																										
2017/11/22 21:10	強風注意報 波浪注意報																										
2017/11/23 8:35	強風注意報 波浪注意報	解			解			解																			
2017/11/23 18:03	強風注意報 波浪注意報	解			解			解					解	解													
2017/11/24 4:41	強風注意報			解			解								解	解			解	解	解						
2017/11/27 0:05	濃霧注意報																										
2017/11/27 8:55	濃霧注意報		解			解				解	解	解					解						解	解	解	解	解
2017/11/29 2:13	濃霧注意報																										
2017/11/29 4:44	強風注意報 濃霧注意報																										
2017/11/29 6:50	強風注意報 濃霧注意報		解			解				解	解	解															
2017/11/29 17:41	強風注意報			解			解								解	解			解	解	解						
2017/11/30 7:35	強風注意報																										
2017/11/30 16:24	強風注意報																										

2017年12月の特別警報・警報・注意報 発表履歴表

：発表
 浸：浸水害
 ：特別警報から警報
 土：土砂災害
 ：特別警報から注意報
 土浸：土砂災害、浸水害
 ：警報から注意報
 斜体字：発表
 下線：特別警報から警報
 ：継続
 解：解除

発表時刻	警報・注意報	宮崎市	都城市	延岡市	日南市	小林市	日向市	串間市	西都市	えびの市	三股町	高原町	国富町	綾町	高鍋町	新富町	西米良村	木城町	川南町	都農町	門川町	諸塚村	椎葉村	美郷町	高千穂町	日之影町	五ヶ瀬町		
2017/12/1 15:40	強風注意報																												
2017/12/2 9:03	強風注意報	解		解	解		解	解							解	解			解	解	解								
2017/12/3 4:42	強風注意報																												
2017/12/3 16:39	強風注意報																												
2017/12/4 5:05	強風注意報																												
2017/12/5 4:05	強風注意報																												
2017/12/5 16:06	強風注意報								解				解	解				解											
2017/12/5 23:28	強風注意報	解			解			解																					
2017/12/6 4:25	強風注意報			解			解								解	解			解	解	解								
2017/12/7 16:33	強風注意報																												
2017/12/8 4:08	強風注意報																												
2017/12/8 18:07	強風注意報								解									解											
2017/12/9 4:45	強風注意報	解			解			解					解	解	解	解			解	解									
2017/12/9 10:41	強風注意報			解			解														解								
2017/12/10 4:05	強風注意報																												
2017/12/11 4:34	強風注意報																												
2017/12/11 18:12	強風注意報								解				解	解				解											
2017/12/12 6:09	強風注意報	解			解			解							解	解			解	解									
	乾燥注意報																												
2017/12/12 10:20	強風注意報																												
	乾燥注意報																												
2017/12/12 18:10	強風注意報												解	解															
	乾燥注意報																												
2017/12/13 16:25	強風注意報																												
	乾燥注意報																												
2017/12/14 4:50	強風注意報	解		解	解		解	解							解	解			解	解	解								
	乾燥注意報																												
2017/12/14 16:35	乾燥注意報	解	解	解	解	解	解	解	解	解	解	解	解	解	解	解	解	解	解	解	解	解	解	解	解	解	解	解	
2017/12/16 3:59	強風注意報																												
2017/12/16 20:45	強風注意報												解	解															

2017年12月の特別警報・警報・注意報 発表履歴表

：発表
 浸：浸水害
 ：特別警報から警報
 土：土砂災害
 ：特別警報から注意報
 土浸：土砂災害、浸水害
 ：警報から注意報
 斜体字：発表
 下線：特別警報から警報
 ：継続
 解：解除

発表時刻	警報・注意報	宮崎市	都城市	延岡市	日南市	小林市	日向市	串間市	西都市	えびの市	三股町	高原町	国富町	綾町	高鍋町	新富町	西米良村	木城町	川南町	都農町	門川町	諸塚村	椎葉村	美郷町	高千穂町	日之影町	五ヶ瀬町		
2017/12/17 4:20	強風注意報 乾燥注意報																												
2017/12/17 12:05	強風注意報 乾燥注意報	解			解			解																					
2017/12/17 19:43	強風注意報 乾燥注意報																												
2017/12/18 0:12	強風注意報 乾燥注意報				解		解								解	解			解	解	解								
2017/12/19 6:15	強風注意報 乾燥注意報																												
2017/12/19 21:15	強風注意報 乾燥注意報				解		解								解	解			解	解	解								
2017/12/20 15:27	強風注意報 乾燥注意報																												
2017/12/20 22:15	強風注意報 乾燥注意報																												
2017/12/21 4:35	強風注意報 乾燥注意報																												
2017/12/21 9:00	強風注意報 乾燥注意報	解			解	解	解	解							解	解			解	解	解								
2017/12/22 15:45	乾燥注意報																												
2017/12/23 16:25	乾燥注意報	解	解	解	解	解	解	解	解	解	解	解	解	解	解	解	解	解	解	解	解	解	解	解	解	解	解	解	解
2017/12/24 7:50	雷注意報 強風注意報																												
2017/12/24 15:37	雷注意報 強風注意報																												
2017/12/24 18:05	雷注意報 強風注意報	解	解	解	解	解	解	解	解	解	解	解	解	解	解	解	解	解	解	解	解	解	解	解	解	解	解	解	解
2017/12/24 21:37	強風注意報																												
2017/12/25 2:10	強風注意報																												
2017/12/25 8:57	強風注意報					解			解	解		解						解											

2017年12月の特別警報・警報・注意報 発表履歴表

：発表
 浸：浸水害
 土：土砂災害
 土浸：土砂災害、浸水害
 ：特別警報から警報
 土浸：土砂災害、浸水害
 ：特別警報から注意報
 土浸：土砂災害、浸水害
 ：警報から注意報
 斜体字：発表
 下線：特別警報から警報
 ：継続
 解：解除

発表時刻	警報・注意報	宮崎市	都城市	延岡市	日南市	小林市	日向市	串間市	西都市	えびの市	三股町	高原町	国富町	綾町	高鍋町	新富町	西米良村	木城町	川南町	都農町	門川町	諸塚村	椎葉村	美郷町	高千穂町	日之影町	五ヶ瀬町		
2017/12/25 14:11	強風注意報	解			解			解					解	解	解	解			解	解									
2017/12/26 3:15	強風注意報																												
	乾燥注意報																												
2017/12/26 19:47	強風注意報												解	解															
	乾燥注意報																												
2017/12/27 8:17	強風注意報	解			解			解																					
	乾燥注意報																												
2017/12/27 18:20	強風注意報														解	解			解	解									
	乾燥注意報																												
2017/12/28 8:53	強風注意報			解			解															解							
	乾燥注意報																												
2017/12/29 6:10	強風注意報																												
	乾燥注意報																												
2017/12/29 13:55	強風注意報																												
	乾燥注意報																												
2017/12/30 3:55	強風注意報			解			解								解	解			解	解	解								
	乾燥注意報																												
2017/12/30 16:40	乾燥注意報	解	解	解	解	解	解	解	解	解	解	解	解	解	解	解	解	解	解	解	解	解	解	解	解	解	解	解	解
2017/12/31 4:20	強風注意報																												
2017/12/31 16:48	強風注意報												解	解															

第2章 災害概況

- 1 人的・住家等の被害状況
 - (1) 総計
 - (2) 個別災害ごと
- 2 区分別・個別災害別被害額等
- 3 区分別被害内訳
 - (1) 施設物被害
 - (2) 生産物被害
- 4 市町村別・区分別被害額
- 5 激甚災害の指定状況

1 人的・住家等の被害状況

(1) 総計

被害区分	人的被害(人)				住家被害(棟)					非住家被害(棟)	
	死者	行方不明者	負傷者		全壊	半壊	一部破損	床上浸水	床下浸水	公共建物	その他
			重傷	軽傷							
市町村											
宮崎市			1	5	3	1	69	21	116		6
都城市				1							
延岡市			1	5				27	30		27
日南市							6	7	17		2
小林市											
日向市				1			14				
串間市								2	18		
西都市				1							
えびの市											
三股町											
高原町											
国富町			1				8		1		
綾町											
高鍋町											
新富町											
西米良村											
木城町											
川南町											
都農町											
門川町											
諸塚村											
椎葉村						1	1				
美郷町											
高千穂町											
日之影町											
五ヶ瀬町									2		
合計	0	0	3	13	3	2	98	57	184	0	35

(2) 個別災害ごと

3月2日 地震

被害区分	人的被害(人)				住家被害(棟)					非住家被害(棟)	
	死者	行方不明者	負傷者		全壊	半壊	一部破損	床上浸水	床下浸水	公共建物	その他
			重傷	軽傷							
市町村											
延岡市				1							
合計	0	0	0	1	0	0	0	0	0	0	0

8月3日から7日 台風第5号

被害区分	人的被害(人)				住家被害(棟)					非住家被害(棟)	
	死者	行方不明者	負傷者		全壊	半壊	一部破損	床上浸水	床下浸水	公共建物	その他
			重傷	軽傷							
市町村											
宮崎市				4							
都城市				1							
西都市				1							
合計	0	0	0	6	0	0	0	0	0	0	0

9月14日から17日 台風第18号

被害区分	人的被害(人)				住家被害(棟)					非住家被害(棟)	
	死者	行方不明者	負傷者		全壊	半壊	一部破損	床上浸水	床下浸水	公共建物	その他
			重傷	軽傷							
市町村											
宮崎市							67	20			6
延岡市			1				27	30			27
日向市				1			14				
国富町							8	1			
椎葉村						1	1				
五ヶ瀬町								2			
合計	0	0	1	1	0	1	90	27	53	0	33

10月22日 台風第21号

被害区分	人的被害(人)				住家被害(棟)					非住家被害(棟)	
	死者	行方不明者	負傷者		全壊	半壊	一部破損	床上浸水	床下浸水	公共建物	その他
			重傷	軽傷							
市町村											
延岡市				3							
合計	0	0	0	3	0	0	0	0	0	0	0

10月27日から29日 台風第22号

被害区分	人的被害(人)				住家被害(棟)					非住家被害(棟)	
	死者	行方不明者	負傷者		全壊	半壊	一部破損	床上浸水	床下浸水	公共建物	その他
			重傷	軽傷							
市町村											
宮崎市			1	1	3	1	2	21	96		
延岡市				1							
日南市							6	7	17		2
串間市								2	18		
国富町			1								
合計	0	0	2	2	3	1	8	30	131	0	2
総計	0	0	3	13	3	2	98	57	184	0	35

2 区分別・個別災害別被害額等

区分	個別災害	凍害	地震	大雨	大雨
		1月24日 ~25日	3月2日	4月9日 ~11日	4月17日 ~18日
被害総額(単位:千円)		1,821		68,910	42,964
施設物被害	施設物被害			68,910	42,964
	公共土木施設			26,540	5,552
	農地及び農業用施設			37,838	37,019
	営農施設				
	林地及び林業用施設			3,636	
	水産施設				
	教育施設				
	商工施設				
	通信施設				269
	電力施設				124
	鉄道施設			896	
	都市施設				
	衛生関係施設				
	その他の施設				
	生産物被害		1,821		
	農産物・樹体	1,821			
	畜産物				
	水産物				
	林産物				
人的被害 (人)	死者				
	行方不明者				
	重傷者				
	軽傷者		1		
住家被害 (棟)	全壊				
	半壊				
	一部破損				
	床上浸水				
	床下浸水				
(棟) 非住家被害	公共建物				
	その他				
田	流失・埋没(ha)				
	冠水(ha)				
畑	流失・埋没(ha)				
	冠水(ha)				
以災世帯数(世帯)					
以災者数(人)					

2 区分別・個別災害別被害額等

区分	個別災害	落雷	落雷	台風5号	落雷
		7月24日	8月1日	8月3日 ~7日	8月21日
被害総額(単位:千円)		1,291	7,480	443,801	4,758
施設物被害	施設物被害	1,291	7,480	411,204	4,758
	公共土木施設			243,410	
	農地及び農業用施設			37,755	
	営農施設			18,773	
	林地及び林業用施設			48,156	
	水産施設			6,755	
	教育施設				417
	商工施設				
	通信施設		1,779	14,490	1,762
	電力施設			31,863	256
	鉄道施設		670	8,621	590
	都市施設				
	衛生関係施設				
	その他の施設	1,291	5,031	1,381	1,733
	生産物被害	生産物被害			32,598
農産物・樹体				32,598	
畜産物					
水産物					
林産物					
人的被害 (人)	死者				
	行方不明者				
	重傷者				
	軽傷者			6	
住家被害 (棟)	全壊				
	半壊				
	一部破損				
	床上浸水				
	床下浸水				
(棟) 非住家被害	公共建物				
	その他				
田	流失・埋没(ha)			0.61	
	冠水(ha)				
畑	流失・埋没(ha)			0.40	
	冠水(ha)				
以災世帯数(世帯)					
以災者数(人)					

台風18号 (竜巻含む) 9月14日 ~17日	新燃岳の噴火 に伴う降灰 10月11日 ~12月30日	台風21号 10月21日 ~22日	台風22号 10月27日 ~29日	合 計
2,885,408	11,538	55,598	3,301,620	7,709,848
2,826,927		42,059	2,848,428	7,138,679
1,711,655			2,136,449	4,670,154
577,197			147,765	988,314
53,605		5,141	85,823	166,887
305,272		22,040	334,148	855,565
52,580		1,946	14,710	75,991
			3,781	4,198
700			30	730
7,725		2,523	7,389	40,846
54,713		5,409	15,141	112,648
56,480		5,000	99,559	200,382
7,000			3,633	22,964
58,481	11,538	13,540	453,192	571,170
58,481	11,538	13,540	453,192	571,170
1			2	3
1		3	2	13
			3	3
1			1	2
90			8	98
27			30	57
53			131	184
33			2	35
29.51			13.60	48.73
7.85			7.00	19.95
2			25	27
4			59	63

3 区分別被害内訳

(1) 施設物被害

(ア) 公共土木施設

区 分		被害量(箇所)	被害額(単位:千円)
県工事分	河川	97	1,481,057
	海岸	2	127,059
	砂防	1	16,080
	地すべり	0	0
	急傾斜	0	0
	道路	52	951,829
	橋梁	1	9,890
	港湾	1	70,400
	小計	154	2,656,315
市町村工事分	河川	61	326,353
	海岸	0	0
	砂防	0	0
	地すべり	0	0
	急傾斜	0	0
	道路	153	1,603,786
	橋梁	2	83,700
	港湾	0	0
	小計	216	2,013,839
合 計		370	4,670,154

(イ) 農地及び農業用施設

区 分		被害量(箇所)	被害額(単位:千円)
農地	田	195	306,061
	畑	23	32,101
	小計	218	338,162
農業用施設	ため池	3	12,100
	頭首工	14	155,496
	水路	82	268,776
	道路	67	213,780
	橋梁	0	0
	農地保全	0	0
	揚水機	0	0
	小計	166	650,152
その他			
合 計		384	988,314

(ウ) 営農施設

区 分	被害量(箇所)	被害額(単位:千円)
耕種・園芸関係施設	483	122,584
畜産関係施設	36	39,255
その他	13	5,048
合 計	532	166,887

(工) 林地及び林業用施設

区 分		被害量(箇所)	被害額(単位:千円)
林道	路面	75	588,284
治山	林地	21	398,396
	施設	0	0
林産施設	製材工場等	3	19,289
特用林産施設	ビニルハウス	0	0
	人口ほだ場	0	0
	その他	0	0
合 計		99	1,005,969

(才) 水産施設

区 分		被害量(箇所)	被害額(単位:千円)
漁船	動力船	24	10,211
漁具	小型定置網等	2	305
水産施設	漁港	6	6,560
	海岸	7	50,340
	消波堤・浮消波	0	0
	漁業用施設	0	0
	共同利用施設	17	6,720
	非共同利用施設	11	1,855
	養殖施設	0	0
合 計		67	75,991

(力) 教育施設

区 分		被害量(箇所)	被害額(単位:千円)
公立	小学校	1	2,890
	中学校	0	0
	高等学校	0	0
	特殊学校	0	0
	その他	0	0
	小計	1	2,890
私立	幼稚園	0	0
	小学校	0	0
	中学校	0	0
	高等学校	5	1,308
	特殊学校	0	0
	その他	0	0
	小計	5	1,308
合 計		6	4,198

(キ) 商工施設

区 分		被害量(箇所)	被害額(単位:千円)
商業		1	30
工業		1	700
その他		0	0
合 計		2	730

(ク) 通信施設

区 分		被害量	被害額(単位:千円)
市内電話部門	電柱(本)	91	
	SDワイヤー(m)	490	
	市内ケーブル(m)	3,749	
	引込線(件)	608	
	屋内線(件)	0	
	電話機端末機器(個)	0	
合 計			40,846

(ケ) 電力施設

区 分		被害量(箇所)	被害額(単位:千円)
一般電気	電柱	16	8,823
	配電設備	331	93,640
	発電設備	0	0
	送電設備	1	485
	充電設備	0	0
	その他	1	9,700
	合 計	349	112,648

(コ) 鉄道施設

路 線		被害量(箇所)	被害額(単位:千円)
工務・電気設備	日豊本線	112	91,461
	日南線	116	105,721
	吉都線	12	3,200
合 計		240	200,382

(カ) 都市施設

区 分		被害量(箇所)	被害額(単位:千円)
下水道施設		0	0
公園施設		0	0
合 計		0	0

(キ) 衛生関係施設

区 分		被害量(箇所)	被害額(単位:千円)
上水道施設		0	0
合 計		0	0

(ク) その他の施設

区 分		被害量(箇所)	被害額(単位:千円)
県有施設		7	15,964
社会福祉施設		0	0
医療施設		0	0
社会援護施設		0	0
高齢者福祉施設・老人保健施設		0	0
障害者福祉施設		0	0
児童・母子・婦人等福祉施設		0	0
一般廃棄物処理施設(含 し尿処理施設)		0	0
自然公園・自然遊歩道		1	7,000
公営住宅		0	0
県企業局施設		0	0
合 計		8	22,964

(2) 生産物被害

(ア) 農産物・樹体

区 分	被害面積(ha)	被害額(単位:千円)
水陸稲	1,268.26	34,997
雑穀・いも・豆類	84.89	2,395
野菜	887.67	460,037
果樹	344.09	8,459
工芸作物	17.01	1,050
飼料用作物	1,759.80	18,065
花き	14.90	46,113
その他	0.00	0
樹体	0.01	54
合 計	4,376.63	571,170

(イ) 畜産物

区 分	被害量(頭・羽)	被害額(単位:千円)
肉用牛	0	0
ブロイラー	0	0
その他	0	0
合 計	0	0

(ウ) 水産物

種 別	被害量(尾)	被害額(単位:千円)
	0	0
合 計	0	0

(エ) 林産物

区 分	被害量(本)	被害額(単位:千円)
特用樹	0	0
合 計	0	0

4 市町村別・区分別被害額

区分 市町村	施設物									
	公共 土木施設	農地及び 農業用施設	営農施設	林地及び 林業用施設	水産施設	教育施設	商工施設	通信施設	電力施設	鉄道施設
宮崎市	990,079	105,745	59,519	142,305	53,815	1,308	730	0	2,558	0
都城市	61,104	37,999	1,244	16,900	0	0	0	0	12,448	0
延岡市	248,231	4,134	5,931	37,102	4,020	0	0	0	12,724	0
日南市	1,143,748	93,322	31,801	146,854	7,575	0	0	0	12,991	0
小林市	46,930	45,331	1,004	0	465	0	0	0	16,812	0
日向市	256,726	58,574	7	20,046	520	0	0	0	6,817	0
串間市	391,107	150,430	5,487	0	6,100	2,890	0	0	2,992	0
西都市	55,159	8,001	21,516	23,349	0	0	0	0	13,406	0
えびの市	22,612	8,119	347	0	0	0	0	0	1,713	0
三股町	0	0	0	0	0	0	0	0	0	0
高原町	24,661	0	0	0	0	0	0	0	6,649	0
国富町	23,074	12,125	6,274	0	0	0	0	0	551	0
綾町	8,038	10,611	2,736	1,530	0	0	0	0	0	0
高鍋町	0	0	1,726	0	0	0	0	0	2,799	0
新富町	3,469	0	7,211	0	0	0	0	0	2,933	0
西米良村	247,988	0	0	94,429	0	0	0	0	4,740	0
木城町	0	0	1,754	0	0	0	0	0	1,634	0
川南町	0	0	10,004	0	1,496	0	0	0	3,334	0
都農町	0	14,958	4,545	0	0	0	0	0	2,748	0
門川町	199,559	0	680	0	2,000	0	0	0	0	0
諸塚村	89,409	27,440	80	51,023	0	0	0	0	0	0
椎葉村	221,413	12,791	0	23,890	0	0	0	0	1,300	0
美郷町	138,087	24,825	160	187,502	0	0	0	0	840	0
高千穂町	88,969	109,100	3,821	21,820	0	0	0	0	192	0
日之影町	168,914	92,702	393	53,663	0	0	0	0	2,467	0
五ヶ瀬町	240,877	172,107	647	35,152	0	0	0	0	0	0
(県内一円)	0	0	0	0	0	0	0	40,846	0	200,382
合計	4,670,154	988,314	166,887	855,565	75,991	4,198	730	40,846	112,648	200,382

市町村ごとに区分不能なものについては、「(県内一円)」で計上した。

施 設 物				生 産 物					合 計
都市施設	衛生 関係施設	その他 の施設	小 計	農産物・ 樹体	畜産物	水産物	林産物	小 計	
0	0	1,506	1,357,565	343,959	0	0	0	343,959	1,701,524
0	0	0	129,695	8,830	0	0	0	8,830	138,525
0	0	0	312,142	8,035	0	0	0	8,035	320,177
0	0	3,508	1,439,799	40,995	0	0	0	40,995	1,480,794
0	0	0	110,542	4,777	0	0	0	4,777	115,318
0	0	1,291	343,981	2,300	0	0	0	2,300	346,282
0	0	1,733	560,739	67,856	0	0	0	67,856	628,594
0	0	0	121,431	19,208	0	0	0	19,208	140,638
0	0	0	32,791	11,486	0	0	0	11,486	44,277
0	0	0	0	1,492	0	0	0	1,492	1,492
0	0	2,895	34,205	4,013	0	0	0	4,013	38,218
0	0	0	42,024	5,459	0	0	0	5,459	47,483
0	0	0	22,915	0	0	0	0	0	22,915
0	0	0	4,525	7,933	0	0	0	7,933	12,458
0	0	0	13,613	4,803	0	0	0	4,803	18,415
0	0	5,031	352,188	302	0	0	0	302	352,490
0	0	0	3,388	1,237	0	0	0	1,237	4,626
0	0	0	14,834	7,909	0	0	0	7,909	22,743
0	0	0	22,251	3,627	0	0	0	3,627	25,878
0	0	0	202,239	341	0	0	0	341	202,580
0	0	0	167,952	109	0	0	0	109	168,061
0	0	0	259,394	40	0	0	0	40	259,434
0	0	0	351,414	2,373	0	0	0	2,373	353,786
0	0	7,000	230,902	13,913	0	0	0	13,913	244,815
0	0	0	318,139	3,787	0	0	0	3,787	321,927
0	0	0	448,783	6,388	0	0	0	6,388	455,171
0	0	0	241,228	0	0	0	0	0	241,228
0	0	22,964	7,138,679	571,170	0	0	0	571,170	7,709,848

5 激甚災害の指定状況

種 別	災 害 名	指 定 年 月 日	原 因	適 用 措 置								対 象 区 域	
				3 ・ 4 条	5 条	6 条	12 条	16 条	17 条	19 条	24 条		
激甚災害(本激)	6月7日から7月25日までの間の豪雨及び防風による災害(九州北部豪雨等)	H29.8.10	梅雨前線										都城市 日南市 小林市 串間市 西都市 えびの市 綾町 諸塚村 高千穂町 日之影町
激甚災害(本激)	9月15日から19日までの間の暴風雨及び豪雨による災害(台風第18号)	H29.10.25	台風										宮崎市 延岡市 日南市 小林市 日向市 串間市 えびの市 国富町 綾町 諸塚村 椎葉村 美郷町 高千穂町 日之影町 五ヶ瀬町
局地激甚災害		H30.3.9											五ヶ瀬町

表中の適用措置は、激甚災害法(激甚災害に対処するための特別の財政援助等に関する法律)に基づく次の措置である。

- 第3、4条:公共土木施設災害復旧事業等に関する特別の財政援助
- 第5条:農地等の災害復旧事業等に係る補助の特別措置
- 第6条:農林水産業共同利用施設災害復旧事業費の補助の特例
- 第12条:中小企業信用保険法による災害関係保証の特例
- 第16条:公立社会教育施設災害復旧事業に対する補助
- 第17条:私立学校施設災害復旧事業に対する補助
- 第19条:市町村が施行する感染症予防事業に関する負担の特例
- 第24条:小災害債に係る元利償還金の基準財政需要額への算入等

第3章 個別災害

1 平成 29 年 1 月 24 日から 25 日にかけての寒気の影響による凍害

(1) 気象状況

ア 気象概況

イ 気温

(2) 被害概況（市町村別・区分別内訳）

ア 被害概況

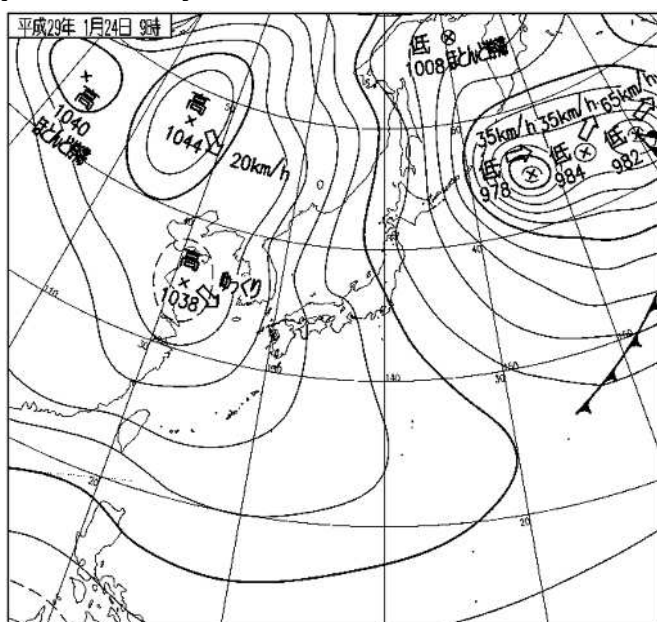
イ 生産物被害

(1) 気象状況

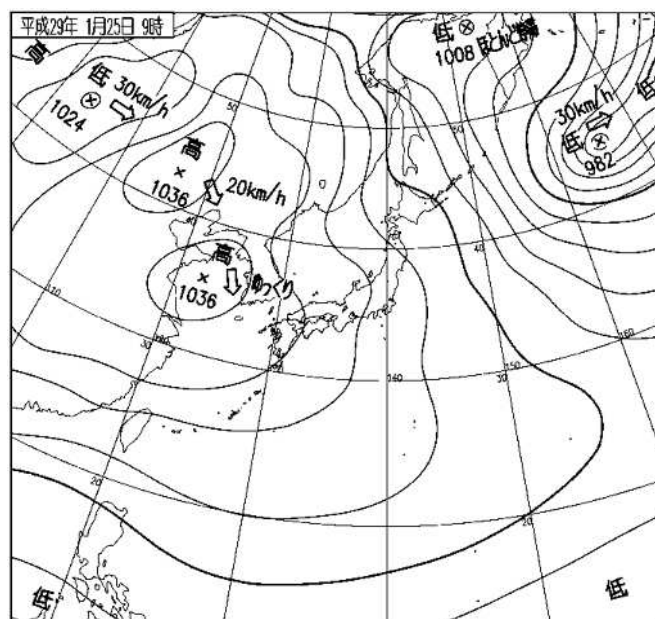
ア．気象概況（ 1 月 24 日から 25 日にかけての寒気の影響による凍害）

西高東低の冬型の気圧配置となり、上空約 1500m に氷点下 6 度以下の強い寒気が流れ込んだ。
このため、日最低気温が全ての観測所で氷点下となり、宮崎県全域に低温注意報を発表して、水道凍結や路面凍結等に注意を呼びかけた。

(地上天気図)



平成 29 年 1 月 24 日 09 時



平成 29 年 1 月 25 日 09 時

イ. 気温

平成 29 年 1 月 24 日 ~ 25 日

単位

観測所名	24 日			25 日		
	日平均 気温	最高 気温	最低 気温	日平均 気温	最高 気温	最低 気温
延岡	2.4	7.8	-1.9	2.9	10.7	-3.2
都城	1.4	8.1	-4.2	1.6	10.2	-5.2
宮崎	3.4	10.2	-2.3	3.2	10.3	-3.3
油津	4.0	10.4	-1.6	4.1	10.9	-1.3
高千穂	-0.7	3.2	-3.7	-0.9	7.8	-7.7
古江	2.9	8.6	-3.8	4.5	11.0	-1.4
鞍岡	-4.5	-0.1	-9.0	-3.9	3.9	-9.9
日向	1.9	9.0	-3.9	3.0	11.8	-3.3
神門	-1.6	7.5	-7.5	-1.0	10.5	-8.8
西米良	-0.4	5.7	-4.6	-0.6	8.9	-6.6
高鍋	2.4	9.3	-3.5	3.3	9.8	-3.0
加久藤	0.7	5.6	-3.8	0.7	9.2	-6.2
西都	1.4	10.0	-5.7	1.8	10.1	-5.3
小林	1.5	5.2	-1.8	2.2	9.0	-3.9
青島	4.0	9.1	-1.0	3.6	9.4	-1.1
赤江	3.7	10.3	-1.5	3.4	10.0	-2.6
串間	2.1	9.0	-4.6	2.1	10.7	-4.4

(2) 被害概況(市町村別・区分別内訳)

1.24 ~ 1.25凍害

ア 被害概況

区分 市町村	施 設 物									
	公共 土木施設	農地及び 農業用施 設	営農施設	林地及び 林業用施 設	水産施設	教育施設	商工施設	通信施設	電力施設	鉄道施設
宮崎市										
都城市										
延岡市										
日南市										
小林市										
日向市										
串間市										
西都市										
えびの市										
三股町										
高原町										
国富町										
綾町										
高鍋町										
新富町										
西米良村										
木城町										
川南町										
都農町										
門川町										
諸塚村										
椎葉村										
美郷町										
高千穂町										
日之影町										
五ヶ瀬町										
(県内一円)										
合計										

イ 生産物被害
農産物・樹体

区分 市町村名	水陸稲		穀類・いも・豆類		野菜		果樹		工芸作物	
	被害面積	被害額	被害面積	被害額	被害面積	被害額	被害面積	被害額	被害面積	被害額
宮崎市										
都城市										
延岡市										
日南市							2.20	1,272		
小林市										
日向市										
串間市							0.95	549		
西都市										
えびの市										
三股町										
高原町										
国富町										
綾町										
高鍋町										
新富町										
西米良村										
木城町										
川南町										
都農町										
門川町										
諸塚村										
椎葉村										
美郷町										
高千穂町										
日之影町										
五ヶ瀬町										
計	0	0	0	0	0	0	3.15	1,821	0	0

10 平成 29 年 7 月 6 日から 9 日にかけての不安定な大気による大雨

- (1) 気象状況
 - ア 気象概況
 - イ 降水量
 - ウ 降水量分布図

- (2) 被害概況（市町村別・区分別内訳）
 - ア 被害概況
 - イ 施設物被害

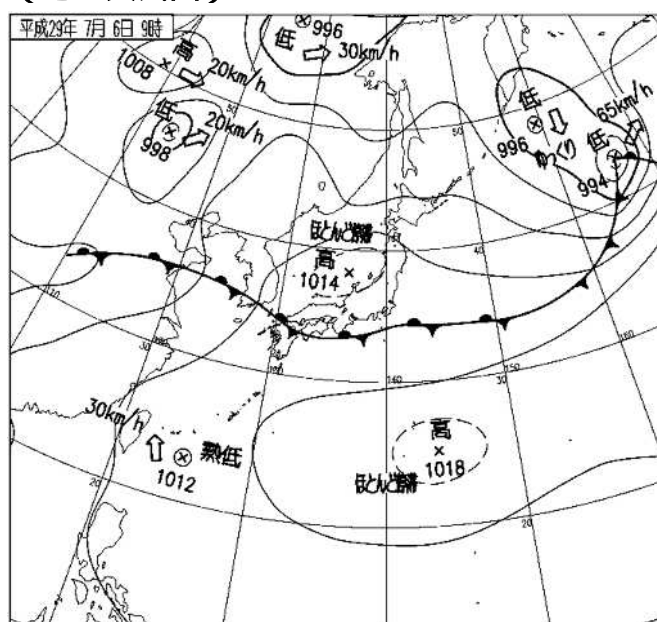
(1) 気象状況

ア．気象概況（7月6日から9日にかけての不安定な大気による大雨）

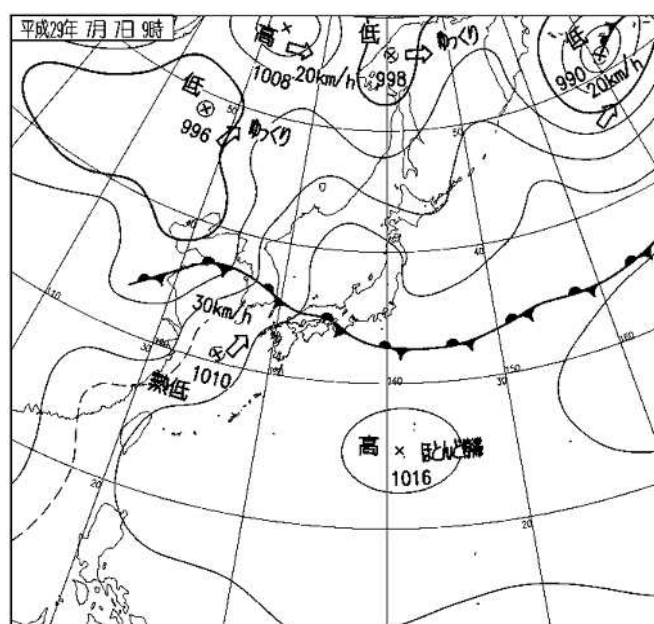
6日は九州北部付近に、7日から9日にかけては朝鮮半島から中国地方に停滞した梅雨前線に向かって南から温かく湿った空気が流入し、大気的不安定な状態が続いた。

このため、宮崎県の山沿いでは日降水量が100mmを超える大雨となった所があり、6日に日最大1時間降水量が加久藤で43.0mm、7日に深瀬で42.5mmを観測する等、広い範囲で激しい雨を観測し、4日間の総降水量が加久藤で241.5mmに達した。

(地上天気図)



平成 29 年 7 月 6 日 09 時



平成 29 年 7 月 7 日 09 時

イ. 降水量

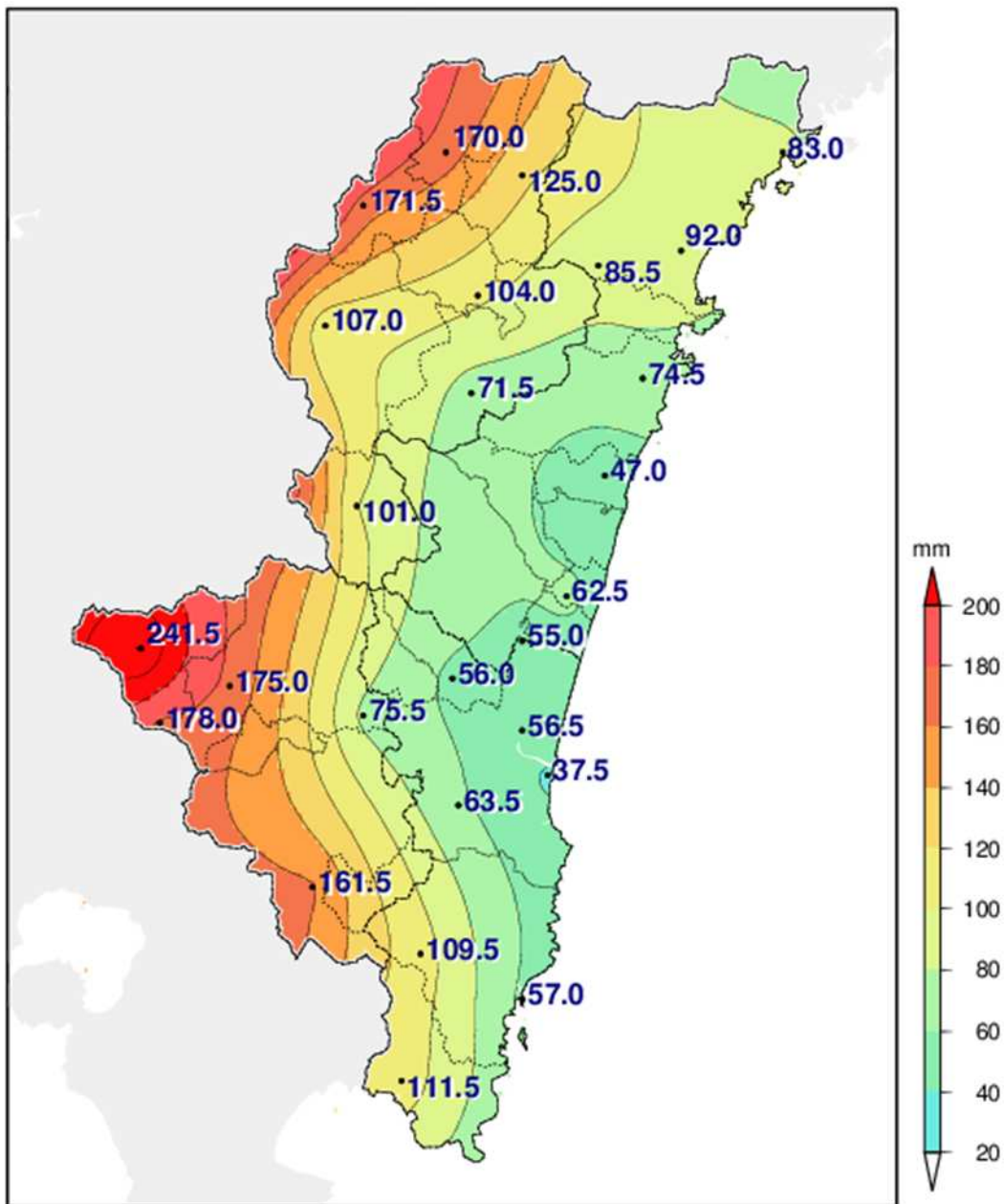
平成 29 年 7 月 6 日 ~ 9 日

単位 mm

観測所名	日降水量				合 計	最大 1 時間降水量	
	6 日	7 日	8 日	9 日		降水量	日時分
延岡	45.5	45.5	0.0	1.0	92.0	18.0	6 日 05 時 43 分
都城	14.0	33.0	57.0	57.5	161.5	29.0	9 日 13 時 26 分
宮崎	22.5	4.5	19.0	10.5	56.5	15.5	8 日 12 時 53 分
油津	8.5	35.0	8.5	5.0	57.0	24.5	7 日 14 時 41 分
高千穂	101.0	57.5	3.5	8.0	170.0	31.5	6 日 05 時 23 分
古江	39.0	43.0	0.0	1.0	83.0	11.0	6 日 05 時 41 分
鞍岡	85.0	72.5	4.0	10.0	171.5	35.0	6 日 05 時 21 分
日之影	62.0	52.5	0.5	10.0	125.0	23.0	6 日 05 時 36 分
諸塚	66.5	32.0	1.0	4.5	104.0	34.5	6 日 05 時 53 分
北方	39.5	39.5	4.5	2.0	85.5	17.5	6 日 06 時 00 分
椎葉	59.0	29.5	11.5	7.0	107.0	19.5	6 日 06 時 15 分
日向	51.5	19.0	2.5	1.5	74.5	12.5	6 日 09 時 12 分
神門	50.5	12.5	3.0	5.5	71.5	21.5	6 日 06 時 49 分
西米良	67.5	5.0	21.5	7.0	101.0	30.5	6 日 07 時 08 分
都農	33.5	7.0	4.5	2.0	47.0	7.5	6 日 07 時 08 分
高鍋	43.0	8.5	5.0	6.0	62.5	12.5	6 日 09 時 51 分
加久藤	147.0	31.5	46.5	16.5	241.5	43.0	6 日 09 時 49 分
西都	25.0	17.0	7.5	5.5	55.0	11.5	7 日 03 時 36 分
えびの	61.5	42.5	66.5	7.5	178.0	27.0	6 日 17 時 30 分
小林	79.0	35.5	31.0	29.5	175.0	29.0	6 日 09 時 25 分
野尻	30.0	12.0	19.0	14.5	75.5	12.5	6 日 10 時 03 分
国富	30.5	4.0	5.5	16.0	56.0	10.0	9 日 14 時 07 分
田野	15.0	11.5	26.5	10.5	63.5	10.5	8 日 12 時 36 分
赤江	13.0	10.5	8.0	6.0	37.5	5.5	8 日 13 時 14 分
深瀬	4.0	63.5	29.0	13.0	109.5	42.5	7 日 17 時 13 分
串間	6.5	10.5	33.0	61.5	111.5	30.0	9 日 14 時 44 分

ウ．降水量分布図

平成 29 年 7 月 6 日～ 9 日の総降水量 (mm)



(2) 被害概況(市町村別・区分別内訳)

7.6～7.9梅雨前線大雨

ア 被害概況

区分 市町村	施 設 物									
	公共 土木施設	農地及び 農業用施 設	営農施設	林地及び 林業用施 設	水産施設	教育施設	商工施設	通信施設	電力施設	鉄道施設
宮崎市										
都城市										
延岡市										
日南市										
小林市										
日向市									311	
串間市										
西都市										
えびの市		705								
三股町										
高原町										
国富町										
綾町										
高鍋町										
新富町										
西米良村										
木城町										
川南町										
都農町										
門川町										
諸塚村										
椎葉村										
美郷町										
高千穂町	1,334	616		200						
日之影町		3,250								
五ヶ瀬町										
(県内一円)								201		1,036
合計	1,334	4,571		200				201	311	1,036

都市施設	衛生 関係施設	その他 の施設	小 計	生 産 物					合 計
				農産物・ 樹体	畜産物	水産物	林産物	小 計	
			311						311
			705						705
			2,150						2,150
			3,250						3,250
			1,237						1,237
			7,653						7,653

イ 施設物被害
 公共土木施設

被害区分	県工事分																	
	河川		海岸		砂防		地すべり		急傾斜		道路		橋梁		港湾		小計	
市町村名	箇所	被害額	箇所	被害額	箇所	被害額	箇所	被害額	箇所	被害額	箇所	被害額	箇所	被害額	箇所	被害額	箇所	被害額
宮崎市																	0	0
都城市																	0	0
延岡市																	0	0
日南市																	0	0
小林市																	0	0
日向市																	0	0
串間市																	0	0
西都市																	0	0
えびの市																	0	0
三股町																	0	0
高原町																	0	0
国富町																	0	0
綾町																	0	0
高鍋町																	0	0
新富町																	0	0
西米良村																	0	0
木城町																	0	0
川南町																	0	0
都農町																	0	0
門川町																	0	0
諸塚村																	0	0
椎葉村																	0	0
美郷町																	0	0
高千穂町																	0	0
日之影町																	0	0
五ヶ瀬町																	0	0
計	0	0	0	0	0	0	0	0	0	0	0	0	0	0	0	0	0	0

農地及び農業用施設

区分 市町村名	農 地						農 業 用 施 設					
	田		畑		小 計		ため池		頭首工		水 路	
	箇所	被害額	箇所	被害額	箇所	被害額	箇所	被害額	箇所	被害額	箇所	被害額
宮崎市					0	0						
都城市					0	0						
延岡市					0	0						
日南市					0	0						
小林市					0	0						
日向市					0	0						
串間市					0	0						
西都市					0	0						
えびの市	1	705			1	705						
三股町					0	0						
高原町					0	0						
国富町					0	0						
綾町					0	0						
高鍋町					0	0						
新富町					0	0						
西米良村					0	0						
木城町					0	0						
川南町					0	0						
都農町					0	0						
門川町					0	0						
諸塚村					0	0						
椎葉村					0	0						
美郷町					0	0						
高千穂町	1	616			1	616						
日之影町	1	2,109			1	2,109						
五ヶ瀬町					0	0						
計	3	3,430	0	0	3	3,430	0	0	0	0	0	0

林地及び林業用施設

被害額(単位:千円)

市町村名	林道		治山				林産施設		特用林産施設				合計			
	路面		林地		施設		製材工場		ビニルハウス		人工ほだ場		その他			
	箇所	被害額	箇所	被害額	箇所	被害額	箇所	被害額	箇所	被害額	箇所	被害額	箇所	被害額		
宮崎市														0	0	
都城市														0	0	
延岡市														0	0	
日南市														0	0	
小林市														0	0	
日向市														0	0	
串間市														0	0	
西都市														0	0	
えびの市														0	0	
三股町														0	0	
高原町														0	0	
国富町														0	0	
綾町														0	0	
高鍋町														0	0	
新富町														0	0	
西米良村														0	0	
木城町														0	0	
川南町														0	0	
都農町														0	0	
門川町														0	0	
諸塚村														0	0	
椎葉村														0	0	
美郷町														0	0	
高千穂町			1	200										1	200	
日之影町														0	0	
五ヶ瀬町														0	0	
計	0	0	1	200	0	0	0	0	0	0	0	0	0	0	1	200

通信施設

区分 事業所名	電話部門						合計 被害額 (千円)
	電柱 (本)	SD ワイヤー (m)	市内 ケーブル (m)	引込線 (件)	屋内線 (件)	電話機 端末機器 (個)	
宮崎							
都城							
延岡	1						201
日南							
小林							
日向							
高鍋							
計	1	0	0	0	0	0	201

電力施設

被害額(単位:千円)

区分 市町村名	一般電気												合計	
	電柱		配電設備		発電設備		送電設備		充電設備		その他		箇所	被害額
	箇所	被害額	箇所	被害額	箇所	被害額	箇所	被害額	箇所	被害額	箇所	被害額		
宮崎市													0	0
都城市													0	0
延岡市													0	0
日南市													0	0
小林市													0	0
日向市			2	311									2	311
串間市													0	0
西都市													0	0
えびの市													0	0
三股町													0	0
高原町													0	0
国富町													0	0
綾町													0	0
高鍋町													0	0
新富町													0	0
西米良村													0	0
木城町													0	0
川南町													0	0
都農町													0	0
門川町													0	0
諸塚村													0	0
椎葉村													0	0
美郷町													0	0
高千穂町													0	0
日之影町													0	0
五ヶ瀬町													0	0
計	0	0	2	311	0	0	0	0	0	0	0	0	2	311

鉄道施設

(工務・電気設備)

市町村名 (路線名)	被害の要因	被害箇所・被害量	被害額(千円)
日南線	降雨による陥没	1	500
日豊本線	降雨による倒木	1	256
吉都線	落雷による機器損傷	1	280
	合 計	3	1,036

11 平成 29 年 7 月 9 日の不安定な大気による雨

- (1) 気象状況
 - ア 気象概況
 - イ 降水量
 - ウ 降水量分布図

- (2) 被害概況（市町村別・区分別内訳）
 - ア 被害概況
 - イ 施設物被害

(1) 気象状況

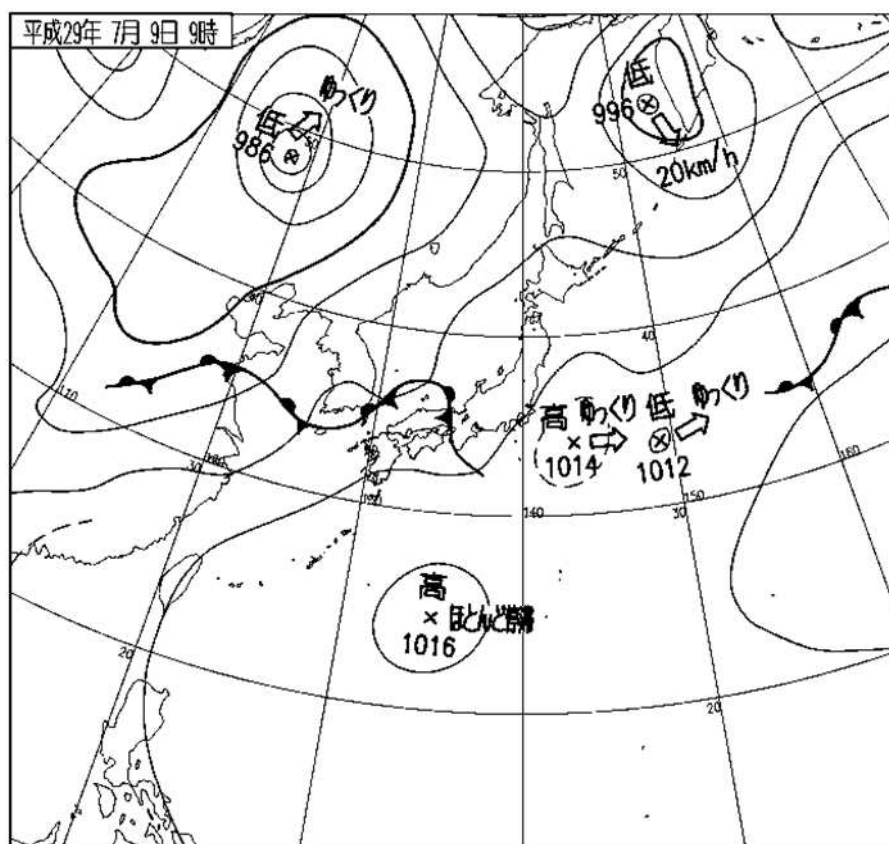
ア．気象概況（7月9日の不安定な大気による雨）

梅雨前線に向かって南から温かく湿った空気が流入し、南部を中心に大気的不安定な状態が続いた。

このため、日最大1時間降水量が串間で30.0mmの激しい雨、都城で29.0mmの強い雨を観測した。

また、宮崎県全域に雷注意報を発表し、急な強い雨や落雷に注意を呼びかけた。

(地上天気図)



平成 29 年 7 月 9 日 09 時

イ. 降水量

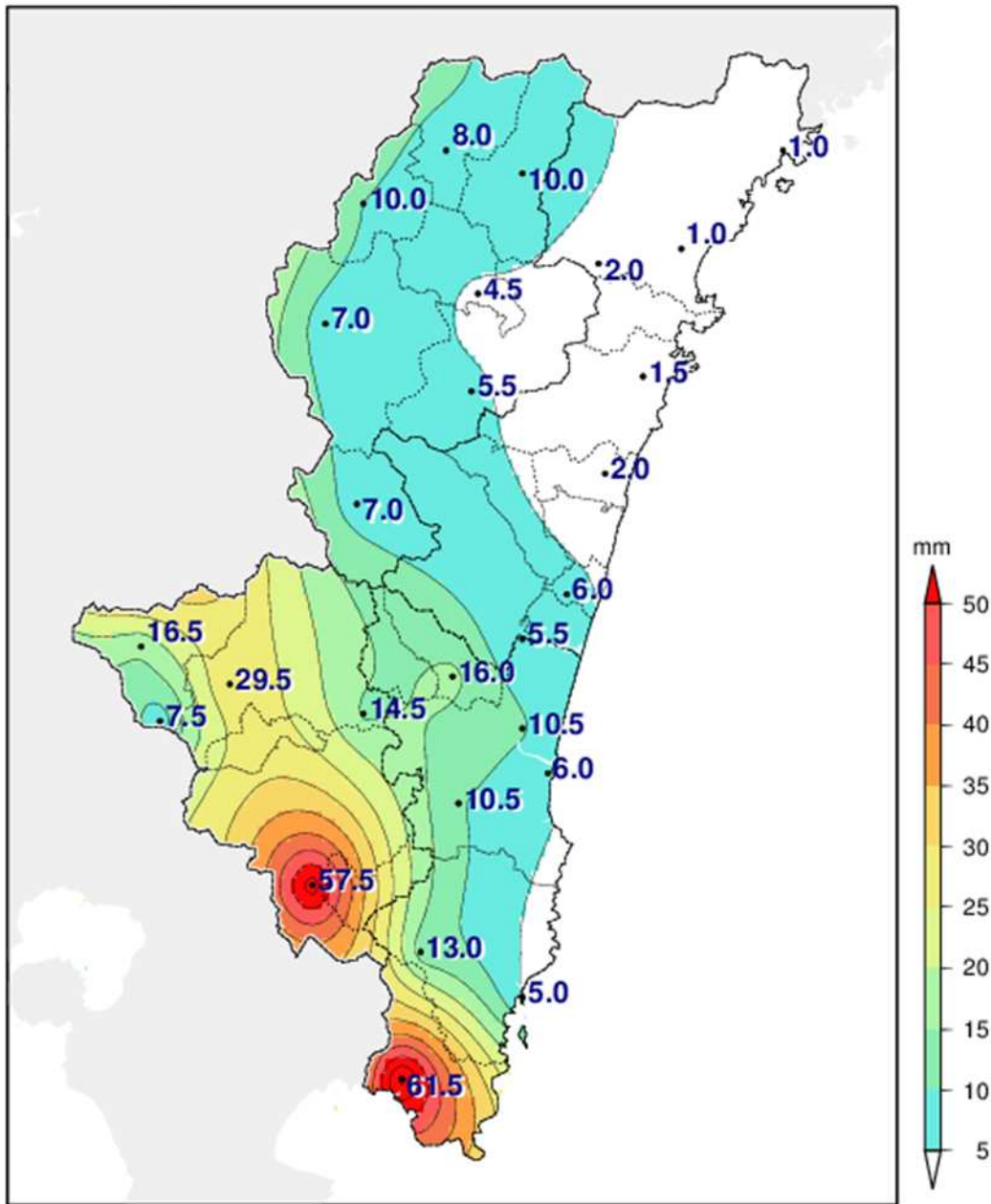
平成 29 年 7 月 9 日

単位 mm

観測所名	日降水量	最大 1 時間降水量	
		降水量	日時分
延岡	1.0	1.0	9 日 14 時 08 分
都城	57.5	29.0	9 日 13 時 26 分
宮崎	10.5	5.0	9 日 14 時 31 分
油津	5.0	2.0	9 日 18 時 05 分
高千穂	8.0	4.0	9 日 12 時 46 分
古江	1.0	1.0	9 日 13 時 54 分
鞍岡	10.0	7.0	9 日 11 時 36 分
日之影	10.0	7.0	9 日 12 時 13 分
諸塚	4.5	2.5	9 日 13 時 33 分
北方	2.0	1.5	9 日 13 時 49 分
椎葉	7.0	6.0	9 日 12 時 05 分
日向	1.5	1.5	9 日 13 時 53 分
神門	5.5	3.5	9 日 13 時 34 分
西米良	7.0	3.5	9 日 13 時 23 分
都農	2.0	1.5	9 日 14 時 30 分
高鍋	6.0	4.0	9 日 14 時 27 分
加久藤	16.5	8.5	9 日 12 時 44 分
西都	5.5	3.0	9 日 17 時 53 分
えびの	7.5	3.0	9 日 19 時 26 分
小林	29.5	16.5	9 日 13 時 40 分
野尻	14.5	7.0	9 日 14 時 06 分
国富	16.0	10.0	9 日 14 時 07 分
田野	10.5	6.5	9 日 12 時 21 分
赤江	6.0	2.0	9 日 15 時 09 分
深瀬	13.0	7.5	9 日 12 時 22 分
串間	61.5	30.0	9 日 14 時 44 分

ウ．降水量分布図

平成 29 年 7 月 9 日の日降水量 (mm)



(2) 被害概況(市町村別・区分別内訳)

7.9落雷

ア 被害概況

区分 市町村	施 設 物									
	公共 土木施設	農地及び 農業用施 設	営農施設	林地及び 林業用施 設	水産施設	教育施設	商工施設	通信施設	電力施設	鉄道施設
宮崎市										
都城市										
延岡市										
日南市										
小林市									195	
日向市										
串間市	13,314									
西都市										
えびの市										
三股町										
高原町										
国富町										
綾町										
高鍋町										
新富町										
西米良村										
木城町										
川南町										
都農町										
門川町										
諸塚村										
椎葉村										
美郷町										
高千穂町										
日之影町										
五ヶ瀬町										
(県内一円)										100
合計	13,314								195	100

都市施設	衛生 関係施設	その他 の施設	小計	生産物					合計
				農産物・ 樹体	畜産物	水産物	林産物	小計	
			195						195
			13,314						13,314
			100						100
			13,609						13,609

イ 施設物被害
公共土木施設

被害区分	県工事分																	
	河川		海岸		砂防		地すべり		急傾斜		道路		橋梁		港湾		小計	
市町村名	箇所	被害額	箇所	被害額	箇所	被害額	箇所	被害額	箇所	被害額	箇所	被害額	箇所	被害額	箇所	被害額	箇所	被害額
宮崎市																	0	0
都城市																	0	0
延岡市																	0	0
日南市																	0	0
小林市																	0	0
日向市																	0	0
串間市	2	13,314															2	13,314
西都市																	0	0
えびの市																	0	0
三股町																	0	0
高原町																	0	0
国富町																	0	0
綾町																	0	0
高鍋町																	0	0
新富町																	0	0
西米良村																	0	0
木城町																	0	0
川南町																	0	0
都農町																	0	0
門川町																	0	0
諸塚村																	0	0
椎葉村																	0	0
美郷町																	0	0
高千穂町																	0	0
日之影町																	0	0
五ヶ瀬町																	0	0
計	2	13,314	0	0	0	0	0	0	0	0	0	0	0	0	0	0	2	13,314

電力施設

被害額(単位:千円)

区分 市町村名	一般電気												合計	
	電柱		配電設備		発電設備		送電設備		充電設備		その他		箇所	被害額
	箇所	被害額	箇所	被害額	箇所	被害額	箇所	被害額	箇所	被害額	箇所	被害額		
宮崎市													0	0
都城市													0	0
延岡市													0	0
日南市													0	0
小林市			1	195									1	195
日向市													0	0
串間市													0	0
西都市													0	0
えびの市													0	0
三股町													0	0
高原町													0	0
国富町													0	0
綾町													0	0
高鍋町													0	0
新富町													0	0
西米良村													0	0
木城町													0	0
川南町													0	0
都農町													0	0
門川町													0	0
諸塚村													0	0
椎葉村													0	0
美郷町													0	0
高千穂町													0	0
日之影町													0	0
五ヶ瀬町													0	0
計	0	0	1	195	0	0	0	0	0	0	0	0	1	195

12 平成 29 年 7 月 24 日の不安定な大気による雨

- (1) 気象状況
 - ア 気象概況
 - イ 降水量
 - ウ 降水量分布図

- (2) 被害概況（市町村別・区分別内訳）
 - ア 被害概況
 - イ 施設物被害

(1) 気象状況

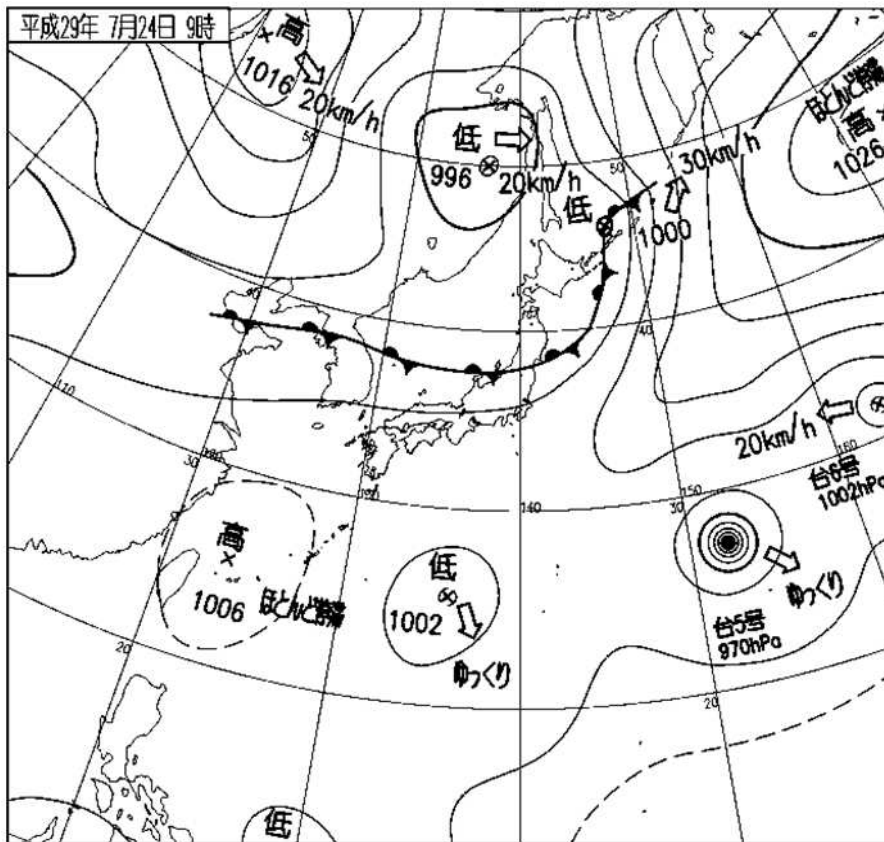
ア．気象概況（ 7 月 24 日の不安定な大気による雨）

気圧の谷や湿った空気の影響を受け、大気的不安定な状態が続いた。

このため、日最大 1 時間降水量が小林で 49.0mm、日之影で 40.5mm の激しい雨、都城で 29.5mm、高千穂で 28.5mm、神門で 23.0mm の強い雨を観測した。

また、宮崎県全域に雷注意報を発表し、急な強い雨や落雷に注意を呼びかけた。

(地上天気図)



平成 29 年 7 月 24 日 09 時

イ. 降水量

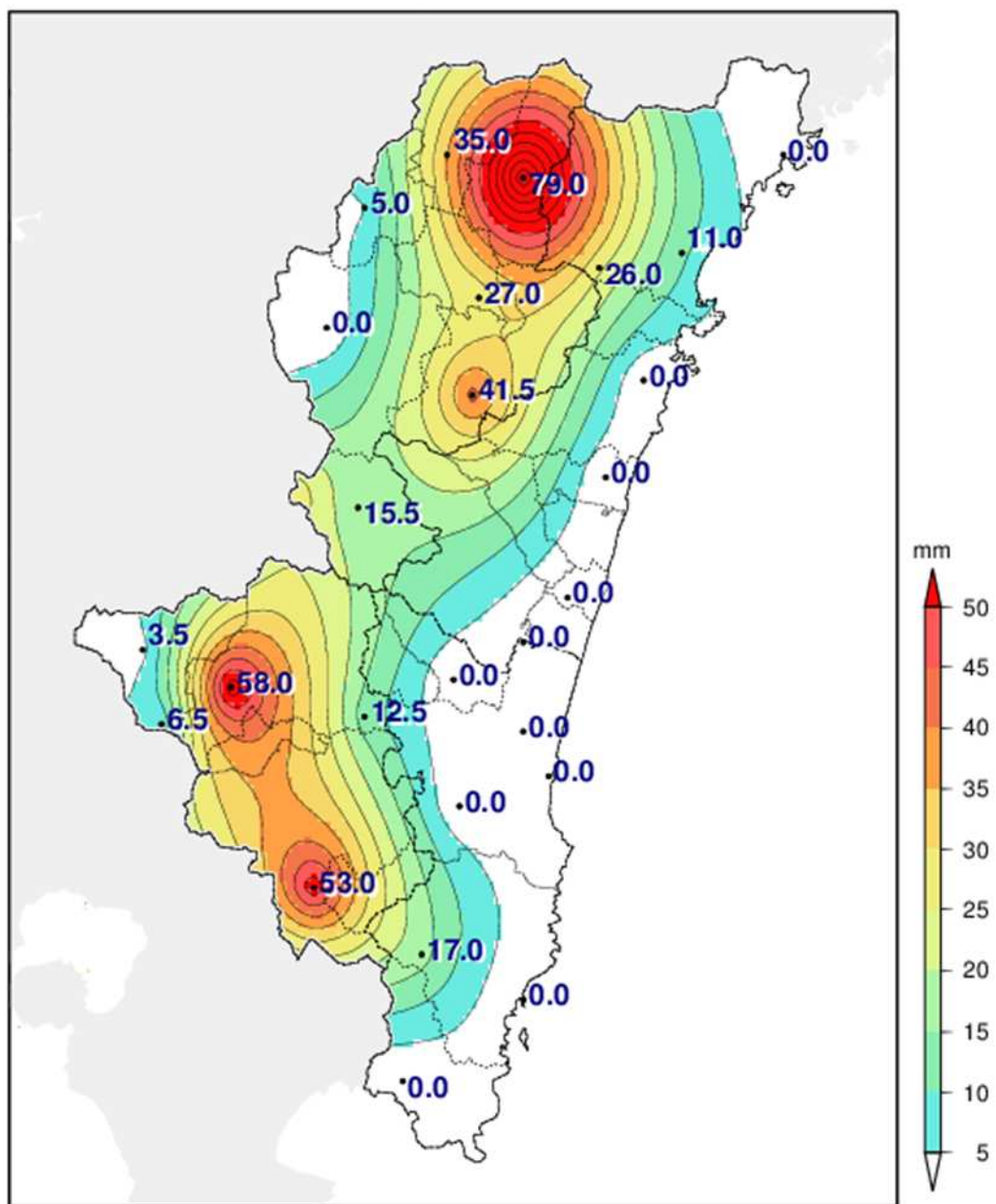
平成 29 年 7 月 24 日

単位 mm

観測所名	日降水量	最大 1 時間降水量	
		降水量	日時分
延岡	11.0	10.5	24 日 19 時 58 分
都城	53.0	29.5	24 日 17 時 02 分
宮崎	-	-	--/-- --:--
油津	-	-	--/-- --:--
高千穂	35.0	28.5	24 日 20 時 20 分
古江	0.0	0.0	24 日 24 時 00 分
鞍岡	5.0	4.5	24 日 20 時 54 分
日之影	79.0	40.5	24 日 18 時 29 分
諸塚	27.0	14.5	24 日 17 時 58 分
北方	26.0	16.5	24 日 19 時 35 分
椎葉	0.0	0.0	24 日 24 時 00 分
日向	0.0	0.0	24 日 24 時 00 分
神門	41.5	23.0	24 日 18 時 51 分
西米良	15.5	11.5	24 日 19 時 27 分
都農	0.0	0.0	24 日 24 時 00 分
高鍋	0.0	0.0	24 日 24 時 00 分
加久藤	3.5	3.5	24 日 17 時 05 分
西都	0.0	0.0	24 日 24 時 00 分
えびの	6.5	6.5	24 日 17 時 29 分
小林	58.0	49.0	24 日 16 時 10 分
野尻	12.5	8.5	24 日 18 時 31 分
国富	0.0	0.0	24 日 24 時 00 分
田野	0.0	0.0	24 日 24 時 00 分
赤江	0.0	0.0	24 日 24 時 00 分
深瀬	17.0	9.0	24 日 18 時 27 分
串間	0.0	0.0	24 日 24 時 00 分

ウ．降水量分布図

平成 29 年 7 月 24 日の日降水量 (mm)



(2) 被害概況(市町村別・区分別内訳)

7.24落雷

ア 被害概況

区分 市町村	施 設 物									
	公共 土木施設	農地及び 農業用施 設	営農施設	林地及び 林業用施 設	水産施設	教育施設	商工施設	通信施設	電力施設	鉄道施設
宮崎市										
都城市										
延岡市										
日南市										
小林市										
日向市										
串間市										
西都市										
えびの市										
三股町										
高原町										
国富町										
綾町										
高鍋町										
新富町										
西米良村										
木城町										
川南町										
都農町										
門川町										
諸塚村										
椎葉村										
美郷町										
高千穂町										
日之影町										
五ヶ瀬町										
(県内一円)										
合計										

13 平成 29 年 8 月 1 日の不安定な大気による雨

- (1) 気象状況
 - ア 気象概況
 - イ 降水量
 - ウ 降水量分布図

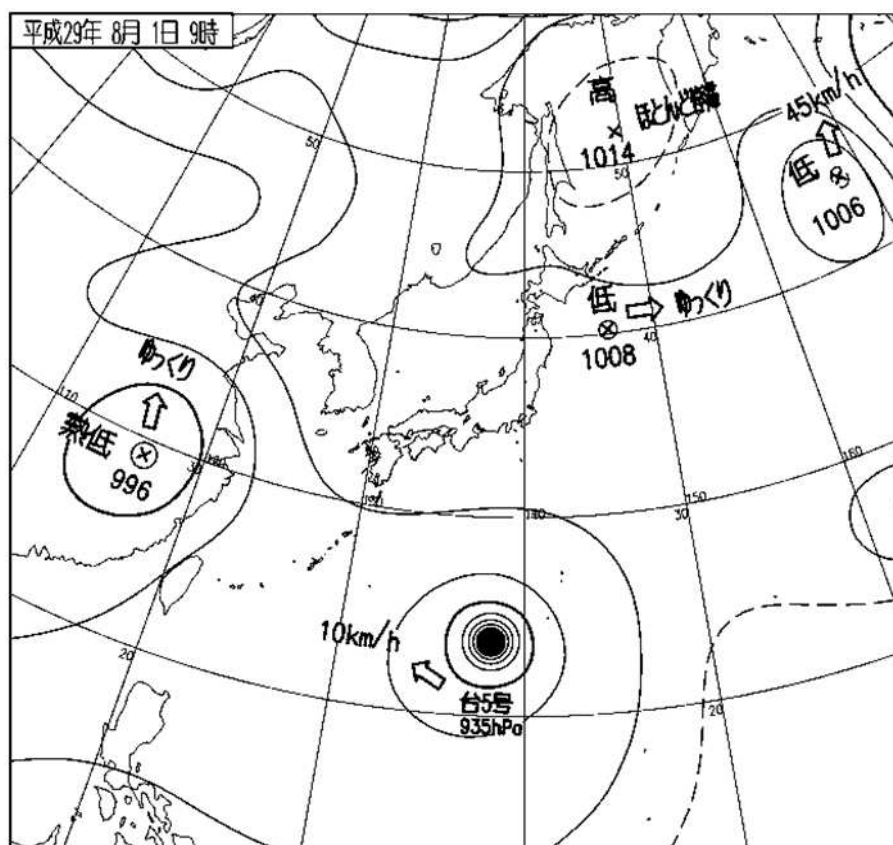
- (2) 被害概況（市町村別・区分別内訳）
 - ア 被害概況
 - イ 施設物被害

(1) 気象状況

ア．気象概況（ 8 月 1 日の不安定な大気による雨）

気圧の谷や湿った空気の影響を受け、大気的不安定な状態が続いた。
このため、日最大 1 時間降水量が加久藤で 28.5mm の強い雨を観測した。
また、宮崎県全域に雷注意報を発表し、急な強い雨や落雷に注意を呼びかけた。

(地上天気図)



平成 29 年 8 月 1 日 09 時

イ. 降水量

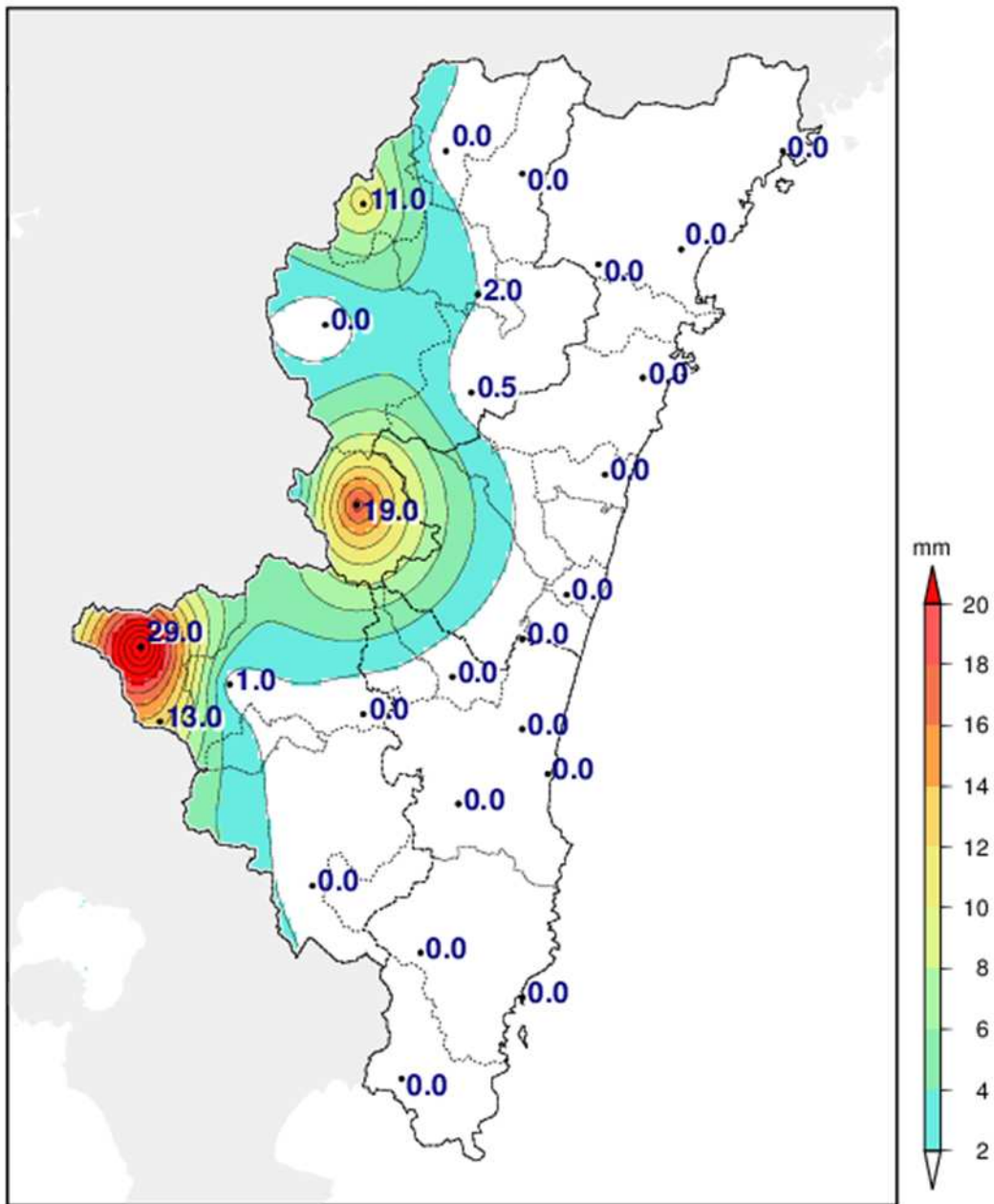
平成 29 年 8 月 1 日

単位 mm

観測所名	日降水量	最大 1 時間降水量	
		降水量	日時分
延岡	-	-	--/-- --:--
都城	0.0	0.0	1 日 18 時 36 分
宮崎	0.0	0.0	1 日 18 時 48 分
油津	0.0	0.0	1 日 19 時 22 分
高千穂	0.0	0.0	1 日 24 時 00 分
古江	0.0	0.0	1 日 24 時 00 分
鞍岡	11.0	8.0	1 日 14 時 01 分
日之影	0.0	0.0	1 日 24 時 00 分
諸塚	2.0	2.0	1 日 15 時 09 分
北方	0.0	0.0	1 日 24 時 00 分
椎葉	0.0	0.0	1 日 24 時 00 分
日向	0.0	0.0	1 日 24 時 00 分
神門	0.5	0.5	1 日 16 時 28 分
西米良	19.0	19.0)	1 日 16 時 33 分
都農	0.0	0.0	1 日 24 時 00 分
高鍋	0.0	0.0	1 日 24 時 00 分
加久藤	29.0	28.5	1 日 15 時 45 分
西都	0.0	0.0	1 日 24 時 00 分
えびの	13.0	9.0	1 日 15 時 39 分
小林	1.0	1.0	1 日 17 時 05 分
野尻	0.0	0.0	1 日 24 時 00 分
国富	0.0	0.0	1 日 24 時 00 分
田野	0.0	0.0	1 日 24 時 00 分
赤江	0.0	0.0	1 日 24 時 00 分
深瀬	0.0	0.0	1 日 24 時 00 分
串間	0.0	0.0	1 日 24 時 00 分

ウ．降水量分布図

平成 29 年 8 月 1 日の日降水量 (mm)



(2) 被害概況(市町村別・区分別内訳)

8.1 落雷

ア 被害概況

区分 市町村	施 設 物									
	公共 土木施設	農地及び 農業用施 設	営農施設	林地及び 林業用施 設	水産施設	教育施設	商工施設	通信施設	電力施設	鉄道施設
宮崎市										
都城市										
延岡市										
日南市										
小林市										
日向市										
串間市										
西都市										
えびの市										
三股町										
高原町										
国富町										
綾町										
高鍋町										
新富町										
西米良村										
木城町										
川南町										
都農町										
門川町										
諸塚村										
椎葉村										
美郷町										
高千穂町										
日之影町										
五ヶ瀬町										
(県内一円)								1,779		670
合計								1,779		670

イ 施設物被害
通信施設

区分 事業所名	電話部門						合計 被害額 (千円)
	電柱 (本)	SD ワイヤー (m)	市内 ケーブル (m)	引込線 (件)	屋内線 (件)	電話機 端末機器 (個)	
宮崎							
都城							
延岡							
日南							
小林				60			1,779
日向							
高鍋							
計	0	0	0	60	0	0	1,779

14 平成 29 年 8 月 3 日から 8 月 7 日にかけての台風第 5 号による大雨

- (1) 気象状況
 - ア 気象概況
 - イ 降水量
 - ウ 降水量分布図
 - エ 最大風速・最大瞬間風速
 - オ 最大風速・最大瞬間風速分布図

- (2) 被害概況（市町村別・区分別内訳）
 - ア 被害概況
 - イ 施設物被害
 - ウ 生産物被害

(1) 気象状況

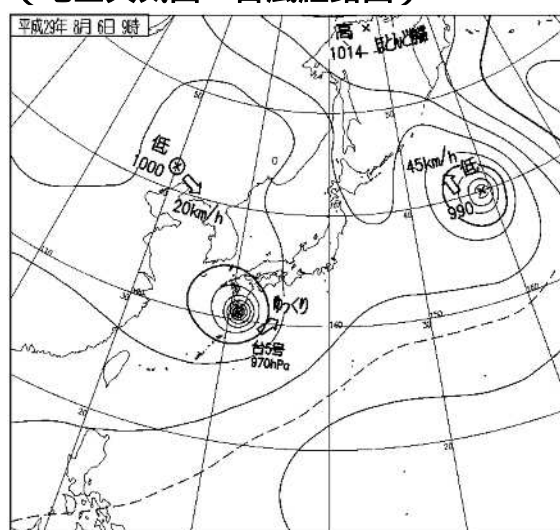
ア．気象概況（ 8 月 3 日から 8 月 7 日にかけての台風第 5 号による大雨）

7 月 21 日に南鳥島近海で発生した台風第 5 号は、複雑な動きをしながら西へ進み、8 月 4 日には奄美大島の東海上に達した。強い勢力を保ったままゆっくりした速さで北西に進み 5 日夜には屋久島の南西海上で東よりに進路を変え、九州の東海上を北東へ進み 7 日 10 時頃に高知県室戸市付近を通過し、同日 15 時半頃に和歌山県北部に上陸した。その後、近畿地方から北陸地方を縦断して 8 日 21 時に山形県沖で温帯低気圧となった。

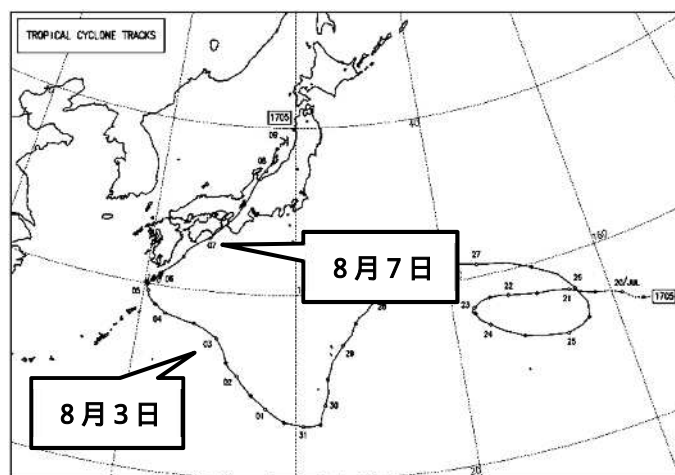
台風第 5 号により、宮崎県の広い範囲で日降水量が 100mm を超える大雨となり、6 日に日最大 1 時間降水量がえびので 39.0mm の激しい雨を観測し、5 日間の総降水量が神門で 485.0mm、えびので 454.5mm、諸塚で 325.5mm、深瀬で 309.0mm に達した。宮崎県は 6 日朝に暴風域に入り、日最大風速が赤江で東南東の風 19.6m/s（日最大瞬間風速：東南東の風 28.8m/s）、油津で東の風 18.1m/s（日最大瞬間風速：東の風 27.7m/s）、串間で東北東の風 17.1m/s（日最大瞬間風速：東北東の風 33.0m/s）、宮崎で東の風 15.1m/s（日最大瞬間風速：東の風 24.8m/s）の強い風を観測した。

また、4 日 03 時 30 分頃、児湯郡都農町で発達した積乱雲により、突風が発生した。

(地上天気図・台風経路図)



平成 29 年 8 月 6 日 09 時



台風経路図

イ. 降水量

平成 29 年 8 月 3 日 ~ 7 日

単位 mm

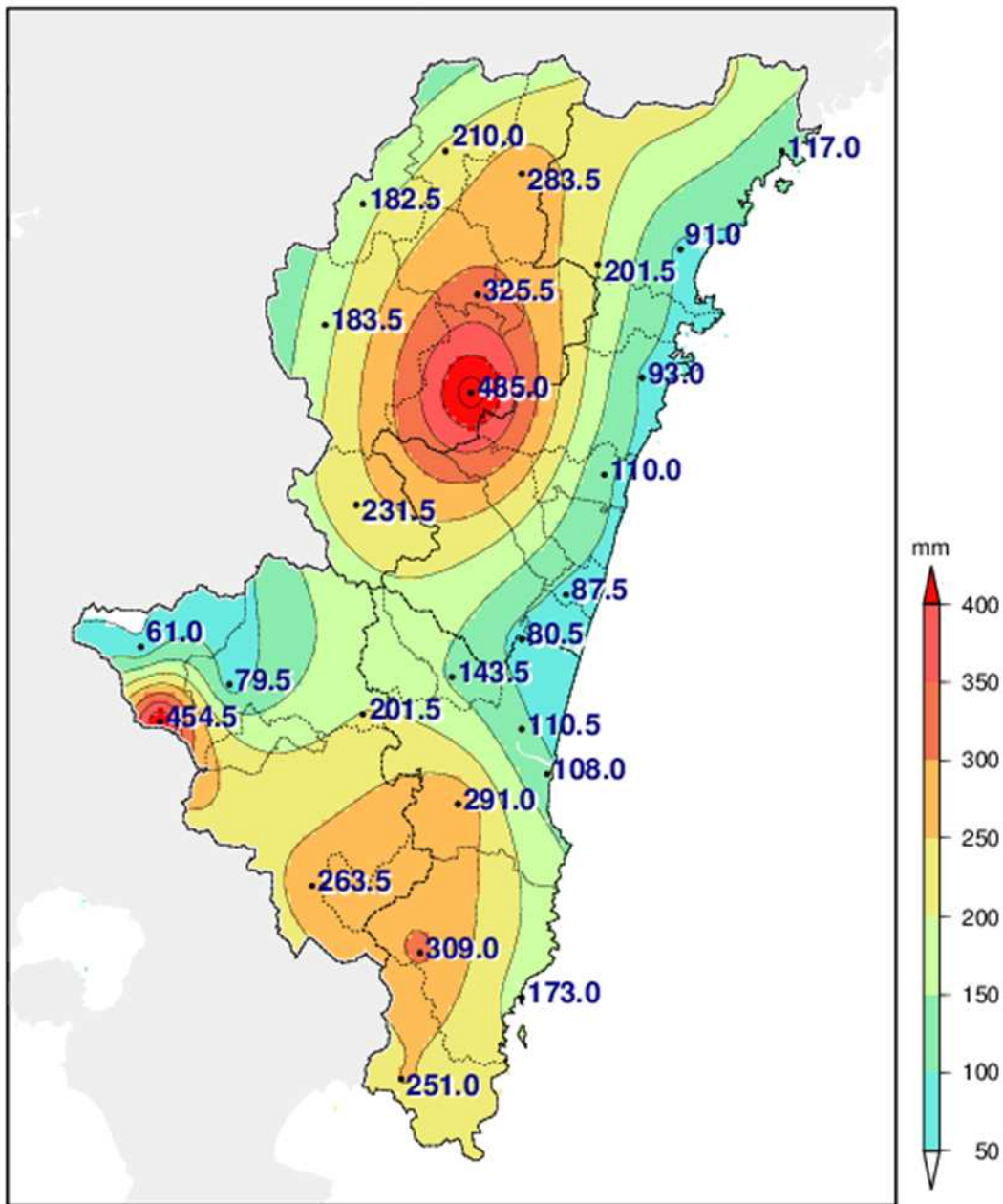
観測所名	日降水量					合 計
	3 日	4 日	5 日	6 日	7 日	
延岡	5.0	16.5	8.0	61.0	0.5	91.0
都城	30.0	21.0	48.5	158.0	6.0	263.5
宮崎	18.0	10.0	2.5	70.0	10.0	110.5
油津	49.5	9.0	6.5	104.5	3.5	173.0
高千穂	2.0	3.5	70.0	120.0	14.5	210.0
古江	2.5	19.0	9.5	77.5	8.5	117.0
鞍岡	6.0	17.5	44.0	86.5	28.5	182.5
日之影	10.0	18.0	103.0	143.5	9.0	283.5
諸塚	30.5	79.5	58.5	150.0	7.0	325.5
北方	14.0	32.5	62.5	91.0	1.5	201.5
椎葉	10.5	14.5	55.0	95.0	8.5	183.5
日向	13.5	15.0	18.0	41.0	5.5	93.0
神門	53.0	104.5	158.0	166.5	3.0	485.0
西米良	19.0	21.5	64.0	126.0	1.0	231.5
都農	15.5	29.0	16.5	45.0	4.0	110.0
高鍋	8.0	11.5	7.0	60.0	1.0	87.5
加久藤	0.0	0.5	18.5	42.0	0.0	61.0
西都	10.0	16.0	5.5	48.0	1.0	80.5
えびの	9.5	24.5	192.5	225.0	3.0	454.5
小林	0.0	2.0	22.5	54.5	0.5	79.5
野尻	10.5	28.0	37.0	125.5	0.5	201.5
国富	6.5	23.0	15.5	98.0	0.5	143.5
田野	20.5	28.0	36.5	197.5	8.5	291.0
赤江	12.0	9.5	0.5	77.5	8.5	108.0
深瀬	19.0	15.0	29.0	243.5	2.5	309.0
串間	15.0	18.5	38.5	178.5	0.5	251.0

平成 29 年 8 月 3 日 ~ 7 日 単位 mm

観測所名	最大 1 時間降水量	
	降水量	日時分
延岡	16.0	6 日 19 時 59 分
都城	17.5	6 日 09 時 44 分
宮崎	12.5	6 日 16 時 28 分
油津	21.5	3 日 03 時 40 分
高千穂	20.0	6 日 07 時 45 分
古江	20.0	6 日 19 時 21 分
鞍岡	12.5	7 日 02 時 32 分
日之影	26.5	5 日 13 時 57 分
諸塚	22.0	4 日 03 時 57 分
北方	16.0	6 日 12 時 35 分
椎葉	15.5	6 日 03 時 30 分
日向	16.0	6 日 17 時 33 分
神門	17.5	5 日 07 時 02 分
西米良	14.0	6 日 13 時 41 分
都農	14.0	6 日 19 時 12 分
高鍋	12.0	6 日 16 時 07 分
加久藤	19.5	6 日 00 時 49 分
西都	7.0	6 日 11 時 03 分
えびの	39.0	6 日 05 時 04 分
小林	10.0	6 日 01 時 28 分
野尻	21.5	6 日 14 時 57 分
国富	16.0	6 日 14 時 41 分
田野	27.0	6 日 16 時 55 分
赤江	12.0	6 日 16 時 41 分
深瀬	25.5	6 日 13 時 20 分
串間	28.5	6 日 16 時 07 分

ウ．降水量分布図

平成 29 年 8 月 3 日～ 7 日の総降水量 (mm)



工．最大風速・最大瞬間風速

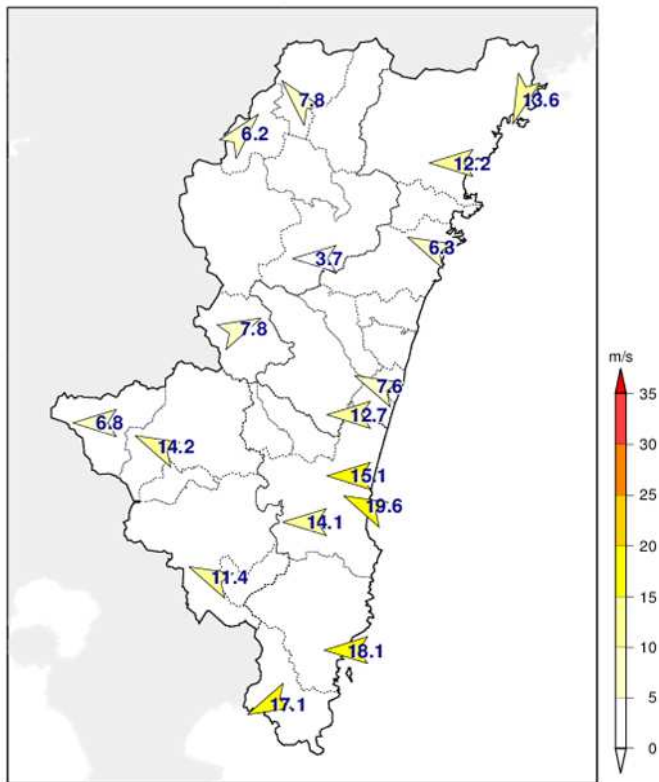
平成 29 年 8 月 3 日～ 7 日

単位 m/s

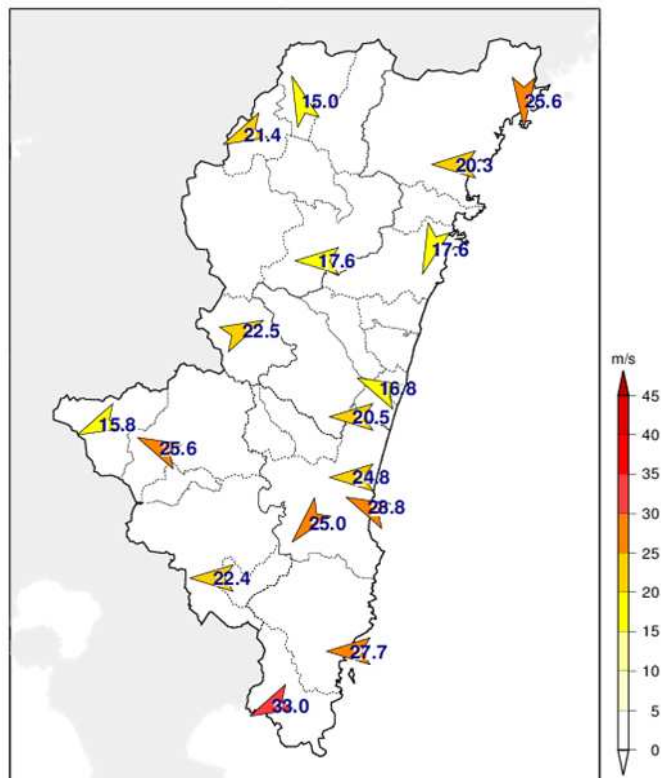
観測所名	最大風速			最大瞬間風速		
	風速	風向	日時分	風速	風向	日時分
延岡	12.2	東	6 日 12 時 31 分	20.3	東	6 日 12 時 29 分
都城	11.4	東南東	6 日 04 時 01 分	22.4	東	5 日 22 時 29 分
宮崎	15.1	東	6 日 10 時 34 分	24.8	東	6 日 10 時 16 分
油津	18.1	東	6 日 09 時 28 分	27.7	東	6 日 09 時 24 分
高千穂	7.8	南東	6 日 09 時 40 分	15.0	南南東	6 日 08 時 48 分
古江	13.6	北北東	6 日 23 時 31 分	25.6	北	6 日 23 時 56 分
鞍岡	6.2	南西	5 日 20 時 00 分	21.4	東北東	6 日 09 時 01 分
日向	6.3	東南東	6 日 08 時 23 分	17.6	北北東	6 日 18 時 30 分
神門	3.7	東	6 日 07 時 47 分	17.6	東	6 日 07 時 51 分
西米良	7.8	西南西	5 日 22 時 19 分	22.5	西南西	6 日 06 時 38 分
高鍋	7.6	東南東	6 日 11 時 44 分	16.8	東南東	6 日 11 時 42 分
加久藤	6.8	東	6 日 03 時 19 分	15.8	東北東	6 日 08 時 56 分
西都	12.7	東	6 日 12 時 32 分	20.5	東	6 日 11 時 14 分
小林	14.2	東南東	5 日 21 時 22 分	25.6	東南東	6 日 08 時 02 分
田野	14.1	東	6 日 04 時 43 分	25.0	北東	6 日 09 時 37 分
赤江	19.6	東南東	6 日 10 時 18 分	28.8	東南東	6 日 10 時 09 分
串間	17.1	東北東	6 日 06 時 36 分	33.0	東北東	6 日 06 時 36 分

才・最大風速・最大瞬間風速分布図

平成 29 年 8 月 3 日 ~ 7 日の最大風速 (m/s)



平成 29 年 8 月 3 日 ~ 7 日の最大瞬間風速 (m/s)



(2) 被害概況(市町村別・区分別内訳)

8.3～8.7台風5号

ア 被害概況

区分 市町村	施 設 物									
	公共 土木施設	農地及び 農業用施 設	営農施設	林地及び 林業用施 設	水産施設	教育施設	商工施設	通信施設	電力施設	鉄道施設
宮崎市			2,316		3,385				856	
都城市	15,343		168						3,610	
延岡市				4,424					868	
日南市	111,333		11,796	3,076	1,505				6,600	
小林市			274		465				8,566	
日向市									1,309	
串間市	8,936	21,780	39		1,400				2,523	
西都市			190	21,357					957	
えびの市									1,713	
三股町										
高原町										
国富町		4,705	3						9	
綾町			1,003							
高鍋町			382						592	
新富町									592	
西米良村	4,841								592	
木城町									592	
川南町									592	
都農町			2,560						592	
門川町										
諸塚村	11,224			5,150						
椎葉村	66,675								1,300	
美郷町	17,863	1,484		9,878						
高千穂町		3,732	6							
日之影町	7,195	6,054	37	4,271						
五ヶ瀬町										
(県内一円)								14,490		8,621
合計	243,410	37,755	18,773	48,156	6,755			14,490	31,863	8,621

都市施設	衛生 関係施設	その他 の施設	小 計	生 産 物					合 計
				農産物・ 樹体	畜産物	水産物	林産物	小 計	
			6,557	2,496				2,496	9,053
			19,121	5,041				5,041	24,162
			5,292	344				344	5,636
		1,381	135,691	523				523	136,214
			9,305	1,003				1,003	10,308
			1,309	410				410	1,719
			34,678	4,000				4,000	38,678
			22,504	8,098				8,098	30,602
			1,713	1,988				1,988	3,701
				1,206				1,206	1,206
				900				900	900
			4,717	14				14	4,730
			1,003						1,003
			974	52				52	1,026
			592	612				612	1,204
			5,433						5,433
			592						592
			592	1,521				1,521	2,113
			3,152	9				9	3,161
				186				186	186
			16,374						16,374
			67,975						67,975
			29,225						29,225
			3,738	2,340				2,340	6,078
			17,557	1,185				1,185	18,742
				671				671	671
			23,111						23,111
		1,381	411,204	32,598				32,598	443,801

イ 施設物被害
 公共土木施設

被害区分	県工事分																	
	河川		海岸		砂防		地すべり		急傾斜		道路		橋梁		港湾		小計	
市町村名	箇所	被害額	箇所	被害額	箇所	被害額	箇所	被害額	箇所	被害額	箇所	被害額	箇所	被害額	箇所	被害額	箇所	被害額
宮崎市																	0	0
都城市	2	15,343															2	15,343
延岡市																	0	0
日南市	5	111,333															5	111,333
小林市																	0	0
日向市																	0	0
串間市											1	3,431					1	3,431
西都市																	0	0
えびの市																	0	0
三股町																	0	0
高原町																	0	0
国富町																	0	0
綾町																	0	0
高鍋町																	0	0
新富町																	0	0
西米良村											1	4,841					1	4,841
木城町																	0	0
川南町																	0	0
都農町																	0	0
門川町																	0	0
諸塚村																	0	0
椎葉村											2	26,792					2	26,792
美郷町																	0	0
高千穂町																	0	0
日之影町																	0	0
五ヶ瀬町																	0	0
計	7	126,676	0	0	0	0	0	0	0	0	4	35,064	0	0	0	0	11	161,740

被害額(単位:千円)

市町村工事分																合 計					
河 川		海 岸		砂 防		地すべり		急傾斜		道 路		橋 梁		港 湾		小 計		箇所	被害額		
箇所	被害額	箇所	被害額	箇所	被害額	箇所	被害額	箇所	被害額	箇所	被害額	箇所	被害額	箇所	被害額	箇所	被害額				
																0	0	0	0		
																0	0	2	15,343		
																0	0	0	0		
																0	0	5	111,333		
																0	0	0	0		
																0	0	0	0		
										1	5,505					1	5,505	2	8,936		
																0	0	0	0		
																0	0	0	0		
																0	0	0	0		
																0	0	0	0		
																0	0	0	0		
																0	0	0	0		
																0	0	0	0		
																0	0	0	0		
																0	0	0	0		
																0	0	1	4,841		
																0	0	0	0		
																0	0	0	0		
																0	0	0	0		
																0	0	0	0		
										5	11,224					5	11,224	5	11,224		
										5	39,883					5	39,883	7	66,675		
										5	17,863					5	17,863	5	17,863		
																0	0	0	0		
										3	7,195					3	7,195	3	7,195		
																0	0	0	0		
0	0	0	0	0	0	0	0	0	0	0	0	19	81,670	0	0	0	0	19	81,670	30	243,410

農地及び農業用施設

市町村名	農地						農業用施設					
	田		畑		小計		ため池		頭首工		水路	
	箇所	被害額	箇所	被害額	箇所	被害額	箇所	被害額	箇所	被害額	箇所	被害額
宮崎市					0	0						
都城市					0	0						
延岡市					0	0						
日南市					0	0						
小林市					0	0						
日向市					0	0						
串間市					0	0			1	21,780		
西都市					0	0						
えびの市					0	0						
三股町					0	0						
高原町					0	0						
国富町			2	695	2	695					2	4,010
綾町					0	0						
高鍋町					0	0						
新富町					0	0						
西米良村					0	0						
木城町					0	0						
川南町					0	0						
都農町					0	0						
門川町					0	0						
諸塚村					0	0						
椎葉村					0	0						
美郷町	1	1,484			1	1,484						
高千穂町	1	1,031			1	1,031					3	2,701
日之影町	5	4,539			5	4,539						
五ヶ瀬町					0	0						
計	7	7,054	2	695	9	7,749	0	0	1	21,780	5	6,711

被害額(単位:千円)

農 業 用 施 設										その他		合計	
道 路		橋 梁		農地保全		揚水機		小 計		箇所	被害額	箇所	被害額
箇所	被害額	箇所	被害額	箇所	被害額	箇所	被害額	箇所	被害額				
								0	0			0	0
								0	0			0	0
								0	0			0	0
								0	0			0	0
								0	0			0	0
								0	0			0	0
								1	21,780			1	21,780
								0	0			0	0
								0	0			0	0
								0	0			0	0
								0	0			0	0
								2	4,010			4	4,705
								0	0			0	0
								0	0			0	0
								0	0			0	0
								0	0			0	0
								0	0			0	0
								0	0			0	0
								0	0			0	0
								0	0			0	0
								0	0			0	0
								0	0			0	0
								0	0			0	0
								0	0			1	1,484
								3	2,701			4	3,732
1	1,515							1	1,515			6	6,054
								0	0			0	0
1	1,515	0	0	0	0	0	0	7	30,006			16	37,755

営農施設

被害額(単位:千円)

市町村名	園芸用施設		畜舎		その他(機械を含む)		合計	
	箇所	被害額	箇所	被害額	箇所	被害額	箇所	被害額
宮崎市	9	1,891	2	425			11	2,316
都城市	3	98	5	70			8	168
延岡市							0	0
日南市	14	4,296	1	7,000	1	500	16	11,796
小林市	5	274					5	274
日向市							0	0
串間市	1	39					1	39
西都市	2	190					2	190
えびの市							0	0
三股町							0	0
高原町							0	0
国富町	1	3					1	3
綾町	2	186			1	817	3	1,003
高鍋町	1	382					1	382
新富町							0	0
西米良村							0	0
木城町							0	0
川南町							0	0
都農町	3	2,560					3	2,560
門川町							0	0
諸塚村							0	0
椎葉村							0	0
美郷町							0	0
高千穂町	1	6					1	6
日之影町	2	37					2	37
五ヶ瀬町							0	0
計	44	9,961	8	7,495	2	1,317	54	18,773

林地及び林業用施設

被害額(単位:千円)

市町村名	林道		治山				林産施設		特用林産施設				合計		
	路面		林地		施設		製材工場		ビニルハウス		人工ほだ場		その他		
	箇所	被害額	箇所	被害額	箇所	被害額	箇所	被害額	箇所	被害額	箇所	被害額	箇所	被害額	
宮崎市														0	0
都城市														0	0
延岡市	1	4,424												1	4,424
日南市	1	3,076												1	3,076
小林市														0	0
日向市														0	0
串間市														0	0
西都市	5	21,357												5	21,357
えびの市														0	0
三股町														0	0
高原町														0	0
国富町														0	0
綾町														0	0
高鍋町														0	0
新富町														0	0
西米良村														0	0
木城町														0	0
川南町														0	0
都農町														0	0
門川町														0	0
諸塚村	2	5,150												2	5,150
椎葉村														0	0
美郷町	2	9,878												2	9,878
高千穂町														0	0
日之影町	2	4,271												2	4,271
五ヶ瀬町														0	0
計	13	48,156	0	0	0	0	0	0	0	0	0	0	0	13	48,156

水産施設

市町村名	漁船		漁具		水産施設					
	動力船		小型定置網等		漁港		海岸		消破提・浮消波	
	箇所	被害額	箇所	被害額	箇所	被害額	箇所	被害額	箇所	被害額
宮崎市	2	3,345								
都城市										
延岡市										
日南市			1	5						
小林市										
日向市										
串間市										
西都市										
えびの市										
三股町										
高原町										
国富町										
綾町										
高鍋町										
新富町										
西米良村										
木城町										
川南町										
都農町										
門川町										
諸塚村										
椎葉村										
美郷町										
高千穂町										
日之影町										
五ヶ瀬町										
計	2	3,345	1	5	0	0	0	0	0	0

通信施設

区分 事業所名	電話部門						合計 被害額 (千円)
	電柱 (本)	SD ワイヤー (m)	市内 ケーブル (m)	引込線 (件)	屋内線 (件)	電話機 端末機器 (個)	
宮崎	5			26			1,125
都城	7			91			4,525
延岡	2						262
日南	5	30		16			884
小林	10			202			6,029
日向	5		50	16			932
高鍋	7						733
計	41	30	50	351	0	0	14,490

電力施設

被害額(単位:千円)

区分 市町村名	一般電気											合計		
	電柱		配電設備		発電設備		送電設備		充電設備		その他		箇所	被害額
	箇所	被害額	箇所	被害額	箇所	被害額	箇所	被害額	箇所	被害額	箇所	被害額		
宮崎市			16	856									16	856
都城市	1	713	13	2,897									14	3,610
延岡市			4	868									4	868
日南市	3	433	7	6,167									10	6,600
小林市			12	8,566									12	8,566
日向市			1	1,309									1	1,309
串間市	1	1,052	4	1,471									5	2,523
西都市			16	957									16	957
えびの市			2	1,713									2	1,713
三股町													0	0
高原町													0	0
国富町			1	9									1	9
綾町													0	0
高鍋町			7	592									7	592
新富町			9	592									9	592
西米良村			8	592									8	592
木城町			7	592									7	592
川南町			8	592									8	592
都農町			7	592									7	592
門川町													0	0
諸塚村													0	0
椎葉村			1	1,300									1	1,300
美郷町													0	0
高千穂町													0	0
日之影町													0	0
五ヶ瀬町													0	0
計	5	2,198	123	29,665	0	0	0	0	0	0	0	0	128	31,863

鉄道施設

(工務・電気設備)

市町村名 (路線名)	被害の要因	被害箇所・被害量	被害額(千円)
日南線	台風5号による倒木	3	430
日豊線	台風5号による倒木	3	430
日豊線	台風5号による橋梁根固め工破損	1	3,607
日豊線	台風5号による倒木	2	379
日豊本線	台風5号による倒木	5	105
日豊本線	台風5号による軌道回路不良	5	1,000
日豊本線	台風5号による信通設備不良	5	1,350
日南線	台風5号による信通設備不良	9	510
吉都線	台風5号による信通設備不良	3	810
合 計		36	8,621

ウ 生産物被害
農産物・樹体

区分 市町村名	水陸稲		穀類・いも・豆類		野菜		果樹		工芸作物	
	被害面積	被害額	被害面積	被害額	被害面積	被害額	被害面積	被害額	被害面積	被害額
宮崎市	5.86	1,280			1.43	1,175				
都城市			0.02		34.79	1,200	0.01			
延岡市	1.26	2					0.30	332		
日南市	3.40	55			1.30	468				
小林市	0.20	210			80.40	793	23.00			
日向市	7.34	376								
串間市	1.00				7.01	4,000				
西都市	0.58	93			4.05	7,609	1.05	396		
えびの市					2.90	1,335				
三股町										
高原町							0.30	28		
国富町	0.16	7								
綾町										
高鍋町	2.21				0.29	52				
新富町	0.50	132			1.27	270	0.30	210		
西米良村							0.03			
木城町	3.35									
川南町	0.10	13			1.10	1,508				
都農町	2.19				0.02					
門川町	1.80	186								
諸塚村										
椎葉村										
美郷町										
高千穂町					1.55	2,340				
日之影町					0.24	263	44.20	922		
五ヶ瀬町					1.04	671				
計	29.95	2,355	0.02	0	137.39	21,684	69.19	1,888	0	0

8.3～8.7台風5号

(単位:ha、千円)

飼料用作物		花き		その他		樹体		合 計	
被害面積	被害額	被害面積	被害額	被害面積	被害額	被害面積	被害額	被害面積	被害額
0.73	41							8.02	2,496
349.90	3,841							384.72	5,041
0.12	10							1.68	344
0.30								5.00	523
60.00								163.60	1,003
1.58	34							8.92	410
3.00								11.01	4,000
0.05								5.73	8,098
6.00	353	0.20	300					9.10	1,988
33.00	1,206							33.00	1,206
3.21	872							3.51	900
0.15	6							0.31	14
								0.00	0
1.34								3.84	52
								2.07	612
								0.03	0
1.42								4.77	0
36.80								38.00	1,521
0.36	9							2.57	9
								1.80	186
								0.00	0
								0.00	0
								0.00	0
3.48								5.03	2,340
								44.44	1,185
1.00								2.04	671
502.44	6,371	0.20	300	0	0	0.00	0	739.19	32,598

15 平成 29 年 8 月 21 日の不安定な大気による雨

- (1) 気象状況
 - ア 気象概況
 - イ 降水量
 - ウ 降水量分布図

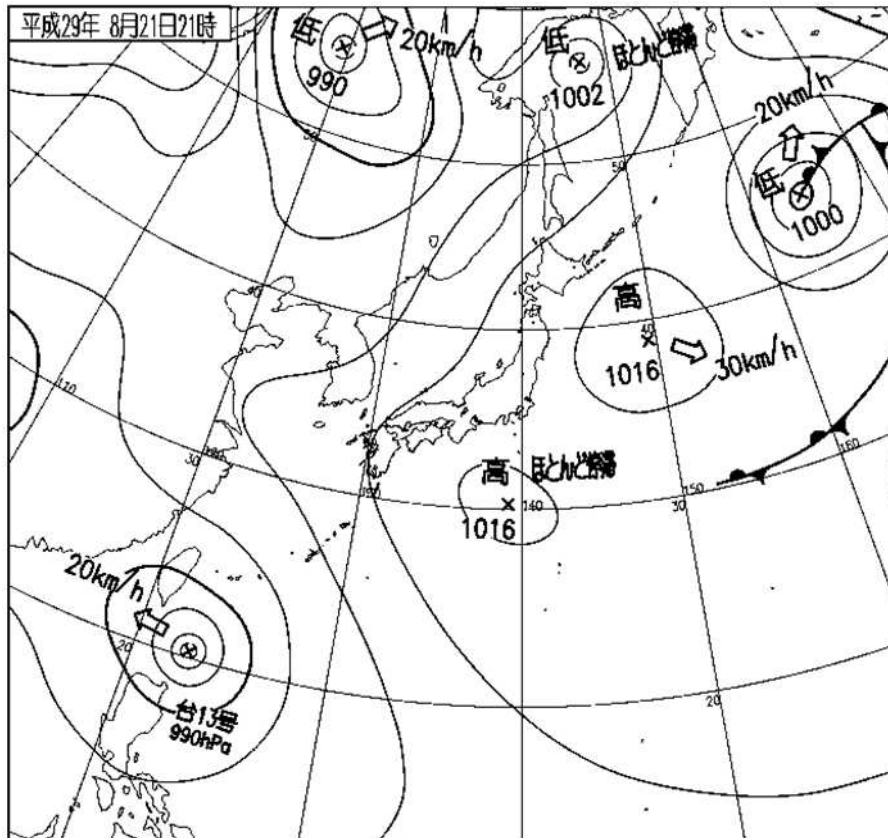
- (2) 被害概況（市町村別・区分別内訳）
 - ア 被害概況
 - イ 施設物被害

(1) 気象状況

ア．気象概況（ 8 月 21 日の不安定な大気による雨）

南からの温かく湿った空気の影響を受け、大気的不安定な状態が続いた。
このため、日最大 1 時間降水量が西都で 23.5mm の強い雨を観測した。
また、宮崎県全域に雷注意報を発表し、急な強い雨や落雷に注意を呼びかけた。

(地上天気図)



平成 29 年 8 月 21 日 21 時

イ. 降水量

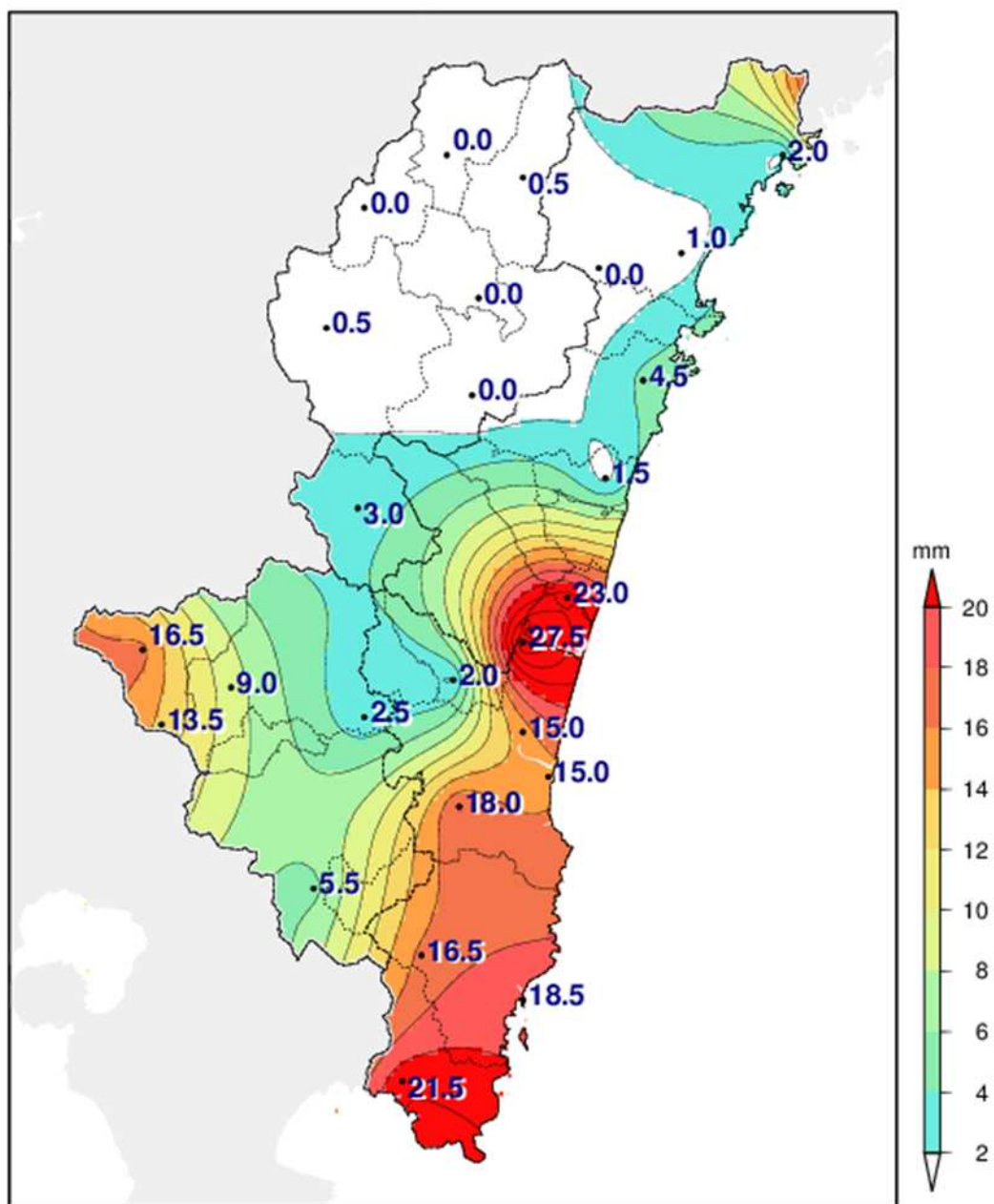
平成 29 年 8 月 21 日

単位 mm

観測所名	日降水量	最大 1 時間降水量	
		降水量	日時分
延岡	1.0	1.0	21 日 10 時 44 分
都城	5.5	2.0	21 日 14 時 05 分
宮崎	15.0	12.5	21 日 09 時 13 分
油津	18.5	9.5	21 日 05 時 21 分
高千穂	0.0	0.0	21 日 24 時 00 分
古江	2.0	1.5	21 日 13 時 17 分
鞍岡	0.0	0.0	21 日 24 時 00 分
日之影	0.5	0.5	21 日 15 時 46 分
諸塚	0.0	0.0	21 日 24 時 00 分
北方	0.0	0.0	21 日 24 時 00 分
椎葉	0.5	0.5	21 日 14 時 24 分
日向	4.5	2.5	21 日 09 時 57 分
神門	0.0	0.0	21 日 24 時 00 分
西米良	3.0	1.5	21 日 12 時 36 分
都農	1.5	0.5	21 日 12 時 35 分
高鍋	23.0	16.0	21 日 05 時 45 分
加久藤	16.5	11.0	21 日 12 時 25 分
西都	27.5	23.5	21 日 09 時 40 分
えびの	13.5	9.0	21 日 11 時 32 分
小林	9.0	4.5	21 日 12 時 34 分
野尻	2.5	1.0	21 日 14 時 32 分
国富	2.0	1.5	21 日 11 時 34 分
田野	18.0	17.5	21 日 10 時 31 分
赤江	15.0	9.5	21 日 08 時 52 分
深瀬	16.5	11.0	21 日 05 時 26 分
串間	21.5	8.5	21 日 13 時 02 分

ウ．降水量分布図

平成 29 年 8 月 21 日の日降水量 (mm)



(2) 被害概況(市町村別・区分別内訳)

8.21落雷

ア 被害概況

区分 市町村	施 設 物									
	公共 土木施設	農地及び 農業用施 設	営農施設	林地及び 林業用施 設	水産施設	教育施設	商工施設	通信施設	電力施設	鉄道施設
宮崎市						417				
都城市										
延岡市										
日南市										
小林市									256	
日向市										
串間市										
西都市										
えびの市										
三股町										
高原町										
国富町										
綾町										
高鍋町										
新富町										
西米良村										
木城町										
川南町										
都農町										
門川町										
諸塚村										
椎葉村										
美郷町										
高千穂町										
日之影町										
五ヶ瀬町										
(県内一円)								1,762		590
合計						417		1,762	256	590

				生産物					合計
都市施設	衛生 関係施設	その他 の施設	小計	農産物・ 樹体	畜産物	水産物	林産物	小計	
			417						417
			256						256
		1,733	1,733						1,733
			2,352						2,352
		1,733	4,758						4,758

教育施設(私立)

被害額(単位:千円)

市町村名	私立学校												合計	
	幼稚園		小学校		中学校		高等学校		特殊学校		その他		箇所	被害額
	箇所	被害額	箇所	被害額	箇所	被害額	箇所	被害額	箇所	被害額	箇所	被害額		
宮崎市							2	417					2	417
都城市														
延岡市														
日南市														
小林市														
日向市														
串間市														
西都市														
えびの市														
三股町														
高原町														
国富町														
綾町														
高鍋町														
新富町														
西米良村														
木城町														
川南町														
都農町														
門川町														
諸塚村														
椎葉村														
美郷町														
高千穂町														
日之影町														
五ヶ瀬町														
計							2	417					2	417

通信施設

区分 事業所名	電話部門						合計 被害額 (千円)
	電柱 (本)	SD ワイヤー (m)	市内 ケーブル (m)	引込線 (件)	屋内線 (件)	電話機 端末機器 (個)	
宮崎				20			656
都城							
延岡							
日南							
小林				46			1,106
日向							
高鍋							
計	0	0	0	66	0	0	1,762

電力施設

被害額(単位:千円)

区分 市町村名	一般電気												合計	
	電柱		配電設備		発電設備		送電設備		充電設備		その他		箇所	被害額
	箇所	被害額	箇所	被害額	箇所	被害額	箇所	被害額	箇所	被害額	箇所	被害額		
宮崎市													0	0
都城市													0	0
延岡市													0	0
日南市													0	0
小林市			1	256									1	256
日向市													0	0
串間市													0	0
西都市													0	0
えびの市													0	0
三股町													0	0
高原町													0	0
国富町													0	0
綾町													0	0
高鍋町													0	0
新富町													0	0
西米良村													0	0
木城町													0	0
川南町													0	0
都農町													0	0
門川町													0	0
諸塚村													0	0
椎葉村													0	0
美郷町													0	0
高千穂町													0	0
日之影町													0	0
五ヶ瀬町													0	0
計	0	0	1	256	0	0	0	0	0	0	0	0	1	256

16 平成 29 年 9 月 14 日から 17 日にかけての台風第 18 号による大雨

- (1) 気象状況
 - ア 気象概況
 - イ 降水量
 - ウ 降水量分布図
 - エ 最大風速・最大瞬間風速
 - オ 最大風速・最大瞬間風速分布図

- (2) 被害概況（市町村別・区分別内訳）
 - ア 被害概況
 - イ 施設物被害
 - ウ 生産物被害

(1) 気象状況

ア．気象概況（ 9 月 14 日から 17 日にかけての台風第 18 号による大雨）

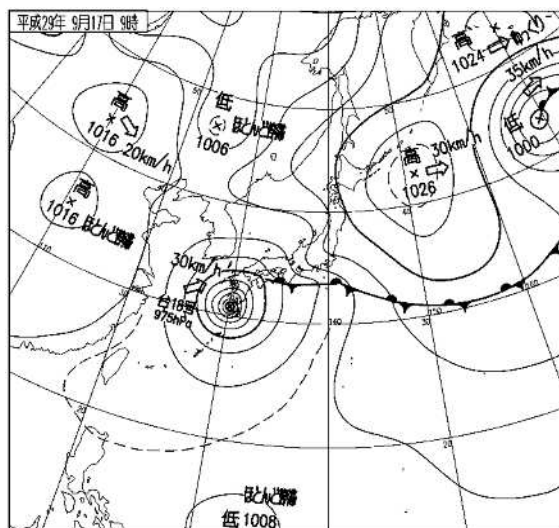
9 月 9 日マリアナ諸島近海で発生した台風第 18 号は、13 日に宮古島の東海上を通過して東シナ海へ進み、15 日には進路を東よりに変えて東シナ海をゆっくりした速さで北東へ進み次第に九州に接近した。17 日 11 時半頃に鹿児島県南九州市付近に上陸し、同日昼過ぎにかけて宮崎県を通過し日向灘を北上して、17 日 17 頃に高知県宿毛市付近に再上陸し北東へ進んだ。四国地方から北陸地方を縦断し、18 日 03 時に佐渡沖で温帯低気圧に変わった。

台風第 18 号により、宮崎県の広い範囲で日降水量が 100mm を超える大雨となり、延岡市と日之影町付近で 17 日 13 時 30 分までの 1 時間に解析雨量でおおよそ 90mm の猛烈な雨となった。4 日間の総降水量が田野で 616.5mm、赤江で 512.0mm、神門で 462.5mm、北方で 439.0mm、深瀬で 404.5mm、宮崎で 400.0mm に達した。宮崎県は 17 日朝に暴風域に入り、日最大風速が赤江で南東の風 21.3m/s（日最大瞬間風速：南東の風 27.8m/s）の強い風を観測した。

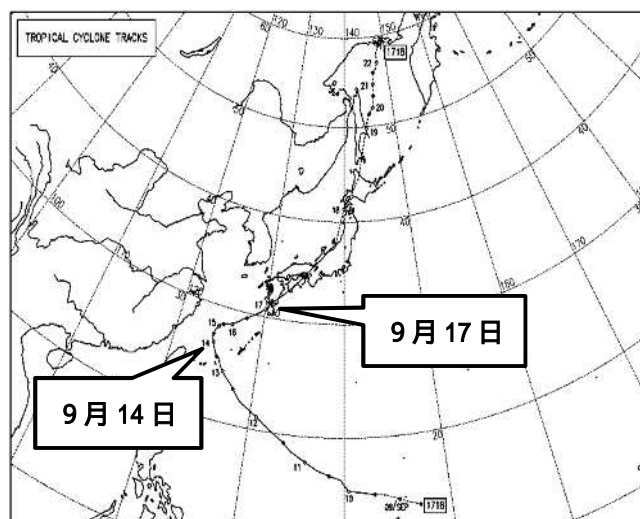
このため、宮崎市、延岡市、高千穂地区に土砂災害警戒情報を発表し、広渡川に氾濫警戒情報、小丸川、清武川、五ヶ瀬川・大瀬川に氾濫注意情報を発表して、土砂災害、河川の増水や氾濫に警戒を呼びかけた。

また、17 日 04 時頃から 07 時頃にかけて、宮崎市、延岡市、日向市、東諸県郡国富町で発達した積乱雲により、竜巻の可能性が高い突風が発生した。

(地上天気図・台風経路図)



平成 29 年 9 月 17 日 09 時



台風経路図

イ. 降水量

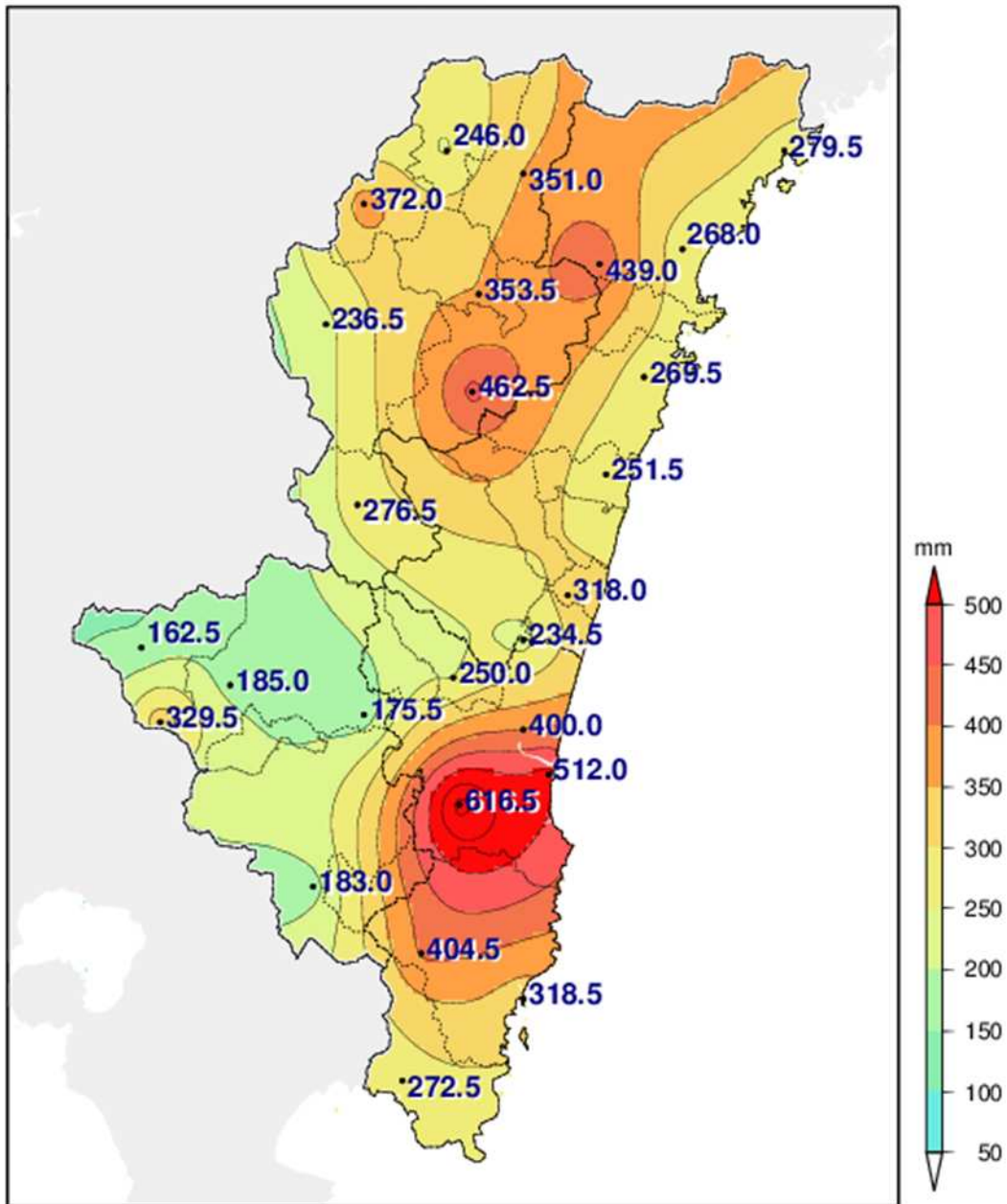
平成 29 年 9 月 14 日 ~ 17 日

単位 mm

観測所名	日降水量				合 計	最大 1 時間降水量	
	14 日	15 日	16 日	17 日		降水量	日時分
延岡	0.0	5.5	61.5	201.0	268.0	44.5	17 日 07 時 08 分
都城	0.0	34.0	54.0	95.0	183.0	22.5	17 日 11 時 09 分
宮崎	0.0	47.0	247.0	106.0	400.0	42.5	17 日 04 時 58 分
油津	14.0	166.0	77.5	61.0	318.5	42.0	15 日 09 時 00 分
高千穂	0.0	4.5	31.0	210.5	246.0	45.5	17 日 13 時 38 分
古江	0.0	2.0	52.5	225.0	279.5	42.5	17 日 08 時 15 分
鞍岡	0.0	6.5	35.0	330.5	372.0	71.0	17 日 13 時 54 分
日之影	0.0	5.0	60.0	286.0	351.0	58.0	17 日 07 時 18 分
諸塚	0.0	8.5	92.0	253.0	353.5	54.5	17 日 06 時 34 分
北方	0.0	5.5	109.5	324.0	439.0	70.5	17 日 06 時 59 分
椎葉	5.5	6.5	26.5	198.0	236.5	45.0	17 日 08 時 45 分
日向	0.5	7.5	86.0	175.5	269.5	78.0	17 日 06 時 43 分
神門	0.0	13.0	77.0	372.5	462.5	64.5	17 日 06 時 18 分
西米良	0.0	4.5	32.0	240.0	276.5	47.0	17 日 05 時 27 分
都農	0.5	7.0	103.5	140.5	251.5	57.0	17 日 06 時 10 分
高鍋	0.0	12.5	151.0	154.5	318.0	75.5	17 日 05 時 45 分
加久藤	0.0	7.5	25.5	129.5	162.5	26.5	17 日 11 時 41 分
西都	0.0	12.5	107.5	114.5	234.5	56.5	17 日 05 時 15 分
えびの	0.0	43.0	82.5	204.0	329.5	37.0	17 日 11 時 25 分
小林	0.0	15.0	54.0	116.0	185.0	29.5	17 日 11 時 32 分
野尻	0.0	14.0	46.5	115.0	175.5	32.0	17 日 07 時 32 分
国富	0.0	11.5	88.0	150.5	250.0	81.5	17 日 04 時 52 分
田野	10.0	115.0	328.0	163.5	616.5	70.0	16 日 06 時 18 分
赤江	1.0	100.0	313.5	97.5	512.0	77.5	16 日 07 時 43 分
深瀬	2.0	122.5	150.0	130.0	404.5	45.0	16 日 05 時 12 分
串間	12.0	103.0	110.5	47.0	272.5	22.5	15 日 10 時 49 分

ウ．降水量分布図

平成 29 年 9 月 14 日～17 日の総降水量 (mm)



工．最大風速・最大瞬間風速

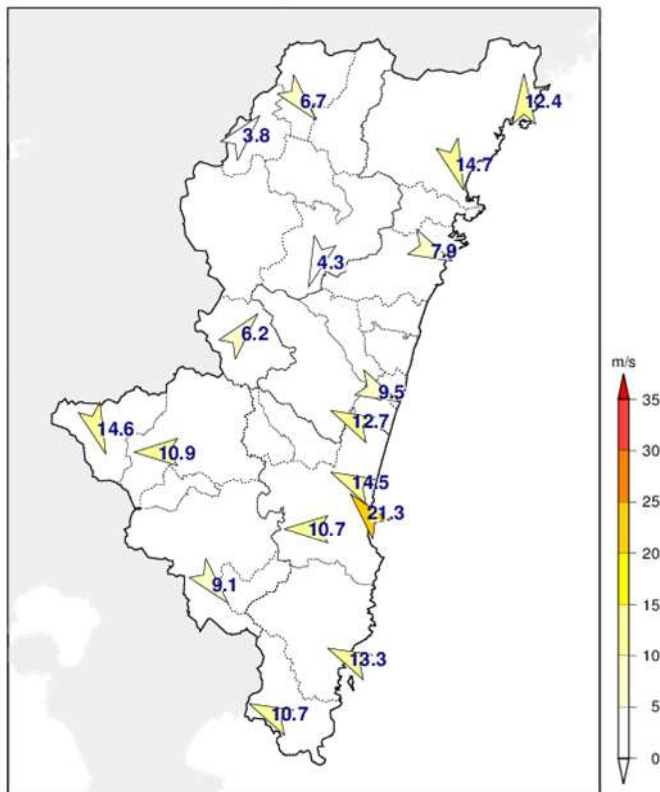
平成 29 年 9 月 14 日 ~ 17 日

単位 m/s

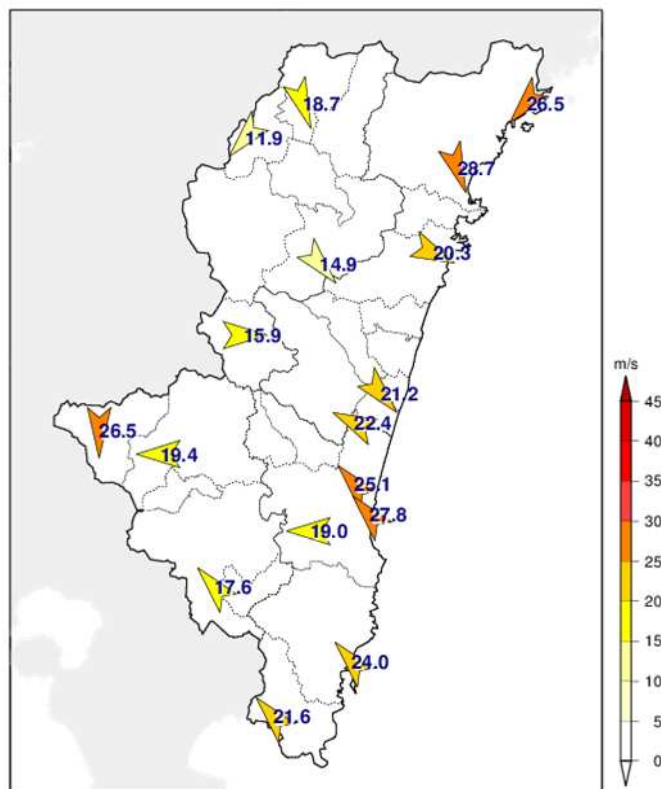
観測所名	最大風速			最大瞬間風速		
	風速	風向	日時分	風速	風向	日時分
延岡	14.7	北北西	17 日 16 時 05 分	28.7	北北西	17 日 16 時 04 分
都城	9.1	北西	17 日 13 時 54 分	17.6	南東	17 日 09 時 48 分
宮崎	14.5	東南東	17 日 11 時 57 分	25.1	南東	17 日 11 時 48 分
油津	13.3	東南東	17 日 11 時 16 分	24.0	南東	17 日 10 時 45 分
高千穂	6.7	北西	17 日 18 時 51 分	18.7	北北西	17 日 15 時 00 分
古江	12.4	南	17 日 14 時 24 分	26.5	北東	17 日 16 時 12 分
鞍岡	3.8	南西	17 日 00 時 09 分	11.9	北東	17 日 02 時 12 分
日向	7.9	西北西	17 日 15 時 53 分	20.3	西北西	17 日 15 時 18 分
神門	4.3	北北東	17 日 14 時 46 分	14.9	北西	17 日 14 時 17 分
西米良	6.2	南西	17 日 04 時 47 分	15.9	西	17 日 10 時 58 分
高鍋	9.5	西北西	17 日 14 時 42 分	21.2	北西	17 日 14 時 51 分
加久藤	14.6	北北西	17 日 13 時 17 分	26.5	北	17 日 13 時 12 分
西都	12.7	東南東	17 日 12 時 09 分	22.4	東南東	17 日 12 時 07 分
小林	10.9	東	17 日 09 時 54 分	19.4	東	17 日 11 時 46 分
田野	10.7	東	17 日 11 時 18 分	19.0	東	17 日 11 時 11 分
赤江	21.3	南東	17 日 11 時 43 分	27.8	南東	17 日 11 時 35 分
串間	10.7	東南東	17 日 10 時 49 分	21.6	南東	17 日 10 時 55 分

才 . 最大風速・最大瞬間風速分布図

平成 29 年 9 月 14 日 ~ 17 日の最大風速 (m/s)



平成 29 年 9 月 14 日 ~ 17 日の最大瞬間風速 (m/s)



(2) 被害概況(市町村別・区分別内訳)
ア 被害概況

9.14～9.17台風18号

区分 市町村	施設物									
	公共 土木施設	農地及び 農業用施設	営農施設	林地及び 林業用施設	水産施設	教育施設	商工施設	通信施設	電力施設	鉄道施設
宮崎市	250,333	60,116	43,908	85,000	45,430		700		1,702	
都城市	16,080			1,000					7,757	
延岡市	221,692	4,134	2,574	32,678	3,600				5,616	
日南市	5,383	4,560			1,550				2,650	
小林市		8,483							7,758	
日向市	256,726	58,574		20,046					5,001	
串間市		6,208								
西都市	885		444	1,992					10,652	
えびの市	22,612	7,414	302							
三股町										
高原町									6,649	
国富町	5,833	7,420	1,792						173	
綾町		2,697								
高鍋町			775						1,059	
新富町			50						937	
西米良村									925	
木城町			87						1,042	
川南町			1,711						1,052	
都農町			569						936	
門川町	195,928		680		2,000					
諸塚村	71,608	27,440		14,583						
椎葉村	90,209	12,791		12,473						
美郷町	109,918	22,108		34,972						
高千穂町	87,635	103,190	87	21,620						
日之影町	135,936	81,606		45,756					804	
五ヶ瀬町	240,877	170,456	625	35,152						
(県内一円)								7,725		56,480
合計	1,711,655	577,197	53,605	305,272	52,580		700	7,725	54,713	56,480

都市施設	衛生 関係施設	その他 の施設	小 計	生 産 物					合 計
				農産物・ 樹体	畜産物	水産物	林産物	小 計	
			487,189	14,370				14,370	501,559
			24,837	1,845				1,845	26,682
			270,294	6,428				6,428	276,722
			14,143	503				503	14,646
			16,241	2,652				2,652	18,893
			340,347	1,890				1,890	342,237
			6,208	3,000				3,000	9,208
			13,973	2,468				2,468	16,441
			30,328	1,098				1,098	31,426
				286				286	286
			6,649	1,098				1,098	7,747
			15,218	882				882	16,100
			2,697						2,697
			1,834						1,834
			987	961				961	1,948
			925						925
			1,129	548				548	1,677
			2,763	1,919				1,919	4,682
			1,505	3,035				3,035	4,540
			198,608	155				155	198,763
			113,631	109				109	113,740
			115,473	40				40	115,513
			166,998	2,373				2,373	169,371
		7,000	219,532	6,943				6,943	226,475
			264,102	284				284	264,386
			447,110	5,597				5,597	452,707
			64,205						64,205
		7,000	2,826,927	58,481				58,481	2,885,408

イ 施設物被害
 公共土木施設

被害区分	県工事分																	
	河川		海岸		砂防		地すべり		急傾斜		道路		橋梁		港湾		小計	
市町村名	箇所	被害額	箇所	被害額	箇所	被害額	箇所	被害額	箇所	被害額	箇所	被害額	箇所	被害額	箇所	被害額	箇所	被害額
宮崎市	10	148,254									1	7,087					11	155,341
都城市					1	16,080											1	16,080
延岡市	15	134,086									4	15,675					19	149,761
日南市																	0	0
小林市																	0	0
日向市	18	191,567															18	191,567
串間市																	0	0
西都市																	0	0
えびの市																	0	0
三股町																	0	0
高原町																	0	0
国富町																	0	0
綾町																	0	0
高鍋町																	0	0
新富町																	0	0
西米良村																	0	0
木城町																	0	0
川南町																	0	0
都農町																	0	0
門川町	6	188,281									1	7,647					7	195,928
諸塚村											1	11,418					1	11,418
椎葉村	1	39,929											1	9,890			2	49,819
美郷町	5	38,382									3	47,195					8	85,577
高千穂町	3	29,798									1	16,716					4	46,514
日之影町											4	106,884					4	106,884
五ヶ瀬町	3	56,218															3	56,218
計	61	826,515	0	0	1	16,080	0	0	0	0	15	212,622	1	9,890	0	0	78	1,065,107

被害額(単位:千円)

市町村工事分																合 計			
河 川		海 岸		砂 防		地すべり		急傾斜		道 路		橋 梁		港 湾		小 計		箇所	被害額
箇所	被害額	箇所	被害額	箇所	被害額	箇所	被害額	箇所	被害額	箇所	被害額	箇所	被害額	箇所	被害額	箇所	被害額		
										2	94,992					2	94,992	13	250,333
																0	0	1	16,080
4	18,528									10	53,403					14	71,931	33	221,692
										1	5,383					1	5,383	1	5,383
																0	0	0	0
13	41,375									2	4,677	1	19,107			16	65,159	34	256,726
																0	0	0	0
										1	885					1	885	1	885
2	22,612															2	22,612	2	22,612
																0	0	0	0
																0	0	0	0
										4	5,833					4	5,833	4	5,833
																0	0	0	0
																0	0	0	0
																0	0	0	0
																0	0	0	0
																0	0	0	0
																0	0	0	0
																0	0	0	0
																0	0	0	0
																0	0	7	195,928
										8	60,190					8	60,190	9	71,608
1	3,994									10	36,396					11	40,390	13	90,209
1	1,645									8	22,696					9	24,341	17	109,918
3	10,403									10	30,718					13	41,121	17	87,635
										9	29,052					9	29,052	13	135,936
19	107,819									16	76,840					35	184,659	38	240,877
43	206,376	0	0	0	0	0	0	0	0	81	421,065	1	19,107	0	0	125	646,548	203	1,711,655

農地及び農業用施設

市町村名	農 地						農 業 用 施 設					
	田		畑		小 計		ため池		頭首工		水 路	
	箇所	被害額	箇所	被害額	箇所	被害額	箇所	被害額	箇所	被害額	箇所	被害額
宮崎市			5	7,928	5	7,928			1	11,765	6	25,463
都城市					0	0						
延岡市	2	2,840			2	2,840						
日南市	1	1,438			1	1,438						
小林市	1	1,220	1	561	2	1,781					2	6,702
日向市	3	836	2	3,514	5	4,350			6	24,470	9	28,520
串間市					0	0					2	6,208
西都市					0	0						
えびの市	3	3,540			3	3,540					2	3,874
三股町					0	0						
高原町					0	0						
国富町	1	985			1	985					3	5,697
綾町					0	0						
高鍋町					0	0						
新富町					0	0						
西米良村					0	0						
木城町					0	0						
川南町					0	0						
都農町					0	0						
門川町					0	0						
諸塚村	13	22,503	1	911	14	23,414						
椎葉村	5	8,842			5	8,842					1	3,949
美郷町	7	11,148			7	11,148					4	10,960
高千穂町	43	69,119			43	69,119			1	22,548	3	4,876
日之影町	43	76,588	1	912	44	77,500						
五ヶ瀬町	47	74,748	2	2,943	49	77,691					22	43,456
計	169	273,807	12	16,769	181	290,576	0	0	8	58,783	54	139,705

被害額(単位:千円)

農 業 用 施 設										その他		合計	
道 路		橋 梁		農地保全		揚水機		小 計					
箇所	被害額	箇所	被害額	箇所	被害額	箇所	被害額	箇所	被害額	箇所	被害額	箇所	被害額
5	14,960							12	52,188			17	60,116
								0	0			0	0
1	1,294							1	1,294			3	4,134
1	3,122							1	3,122			2	4,560
								2	6,702			4	8,483
1	1,234							16	54,224			21	58,574
								2	6,208			2	6,208
								0	0			0	0
								2	3,874			5	7,414
								0	0			0	0
								0	0			0	0
1	738							4	6,435			5	7,420
1	2,697							1	2,697			1	2,697
								0	0			0	0
								0	0			0	0
								0	0			0	0
								0	0			0	0
								0	0			0	0
								0	0			0	0
1	4,026							1	4,026			15	27,440
								1	3,949			6	12,791
								4	10,960			11	22,108
3	6,647							7	34,071			50	103,190
3	4,106							3	4,106			47	81,606
20	49,309							42	92,765			91	170,456
37	88,133	0	0	0	0	0	0	99	286,621			280	577,197

営農施設

被害額(単位:千円)

市町村名	園芸用施設		畜舎		その他(機械を含む)		合計	
	箇所	被害額	箇所	被害額	箇所	被害額	箇所	被害額
宮崎市	9	36,608	1	7,000	2	300	12	43,908
都城市							0	0
延岡市	18	2,574	2	0			20	2,574
日南市	2						2	0
小林市							0	0
日向市							0	0
串間市	2						2	0
西都市	2	444					2	444
えびの市					2	302	2	302
三股町							0	0
高原町							0	0
国富町	1	1,792					1	1,792
綾町							0	0
高鍋町	4	775					4	775
新富町					1	50	1	50
西米良村							0	0
木城町	1	87					1	87
川南町	5	211	1	1,000	2	500	8	1,711
都農町	7	569					7	569
門川町	1	280	1	400			2	680
諸塚村							0	0
椎葉村							0	0
美郷町							0	0
高千穂町	5	87					5	87
日之影町							0	0
五ヶ瀬町	4	625					4	625
計	61	44,053	5	8,400	7	1,152	73	53,605

林地及び林業用施設

被害額(単位:千円)

市町村名	林道		治山				林産施設		特用林産施設						合計	
	路面		林地		施設		製材工場		ビニルハウス		人工ほだ場		その他		合計	
	箇所	被害額	箇所	被害額	箇所	被害額	箇所	被害額	箇所	被害額	箇所	被害額	箇所	被害額	箇所	被害額
宮崎市			3	85,000											3	85,000
都城市			1	1,000											1	1,000
延岡市	6	29,568					1	3,110							7	32,678
日南市															0	0
小林市															0	0
日向市	6	18,867					1	1,179							7	20,046
串間市															0	0
西都市	1	1,992													1	1,992
えびの市															0	0
三股町															0	0
高原町															0	0
国富町															0	0
綾町															0	0
高鍋町															0	0
新富町															0	0
西米良村															0	0
木城町															0	0
川南町															0	0
都農町															0	0
門川町															0	0
諸塚村	2	5,583	1	9,000											3	14,583
椎葉村	3	11,273	1	1,200											4	12,473
美郷町	9	34,972													9	34,972
高千穂町	6	16,620	1	5,000											7	21,620
日之影町	2	12,156	5	33,600											7	45,756
五ヶ瀬町	8	35,152													8	35,152
計	43	166,183	12	134,800	0	0	2	4,289	0	0	0	0	0	0	57	305,272

水産施設

市町村名	漁船		漁具		水産施設					
	動力船		小型定置網等		漁港		海岸		消破提・浮消波	
	箇所	被害額	箇所	被害額	箇所	被害額	箇所	被害額	箇所	被害額
宮崎市							1	45,430		
都城市										
延岡市			1	300	1	810	1	210		
日南市					1	50	2	1,500		
小林市										
日向市										
串間市										
西都市										
えびの市										
三股町										
高原町										
国富町										
綾町										
高鍋町										
新富町										
西米良村										
木城町										
川南町										
都農町										
門川町							1	2,000		
諸塚村										
椎葉村										
美郷町										
高千穂町										
日之影町										
五ヶ瀬町										
計	0	0	1	300	2	860	5	49,140	0	0

商工施設

被害額(単位:千円)

市町村名	商 業		工 業		その他		合 計	
	箇所	被害額	箇所	被害額	箇所	被害額	箇所	被害額
宮崎市			1	700			1	700
都城市							0	0
延岡市							0	0
日南市							0	0
小林市							0	0
日向市							0	0
串間市							0	0
西都市							0	0
えびの市							0	0
三股町							0	0
高原町							0	0
国富町							0	0
綾町							0	0
高鍋町							0	0
新富町							0	0
西米良村							0	0
木城町							0	0
川南町							0	0
都農町							0	0
門川町							0	0
諸塚村							0	0
椎葉村							0	0
美郷町							0	0
高千穂町							0	0
日之影町							0	0
五ヶ瀬町							0	0
計	0	0	1	700	0	0	1	700

通信施設

区分 事業所名	電話部門						合計 被害額 (千円)
	電柱 (本)	SD ワイヤー (m)	市内 ケーブル (m)	引込線 (件)	屋内線 (件)	電話機 端末機器 (個)	
宮崎	3		281	100			3,261
都城	2						1,076
延岡	1						431
日南	2						744
小林							
日向	3		100				1,452
高鍋	2						761
計	13	0	381	100	0	0	7,725

電力施設

被害額(単位:千円)

区分 市町村名	一般電気											合計		
	電柱		配電設備		発電設備		送電設備		充電設備		その他			
	箇所	被害額	箇所	被害額	箇所	被害額	箇所	被害額	箇所	被害額	箇所	被害額	箇所	被害額
宮崎市	3	372	20	1,330									23	1,702
都城市	2	1,216	5	6,541									7	7,757
延岡市			4	5,131			1	485					5	5,616
日南市			6	2,650									6	2,650
小林市	1	608	6	7,150									7	7,758
日向市			3	5,001									3	5,001
串間市													0	0
西都市			13	952							1	9,700	14	10,652
えびの市													0	0
三股町													0	0
高原町	1	508	5	6,141									6	6,649
国富町			1	173									1	173
綾町													0	0
高鍋町			10	1,059									10	1,059
新富町			7	937									7	937
西米良村			8	925									8	925
木城町			9	1,042									9	1,042
川南町			9	1,052									9	1,052
都農町			9	936									9	936
門川町													0	0
諸塚村													0	0
椎葉村													0	0
美郷町													0	0
高千穂町													0	0
日之影町			2	804									2	804
五ヶ瀬町													0	0
計	7	2,704	117	41,824	0	0	1	485	0	0	1	9,700	126	54,713

鉄道施設

(工務・電気設備)

市町村名 (路線名)	被害の要因	被害箇所・被害量	被害額(千円)
日南線	台風18号による土砂流入	2	4,924
日南線	台風18号による倒木	18	4,354
日豊線	台風18号による倒木	10	2,898
日南線	台風18号による橋梁への流木堆積	3	3,110
日豊線	台風18号による築堤崩壊	1	19,334
日豊線	台風18号による土砂流入	1	13,164
日豊線	台風18号による土留め壁破損	1	1,431
日南線	台風18号による切取崩壊	1	1,756
日豊本線	台風18号による倒木	11	49
日豊本線	台風18号による踏切スパン線断線	1	58
日豊本線	台風18号による軌道回路不良	11	3,672
日豊本線	台風18号による踏切設備損傷	1	160
日南線	台風19号による踏切設備不良	19	520
吉都線	台風18号による信通機器不良	2	1,050
合 計		82	56,480

ウ 生産物被害
 農産物・樹体

区分 市町村名	水陸稲		穀類・いも・豆類		野菜		果樹		工芸作物	
	被害面積	被害額	被害面積	被害額	被害面積	被害額	被害面積	被害額	被害面積	被害額
宮崎市	9.82	4,463			0.40	522				
都城市	26.40	1,642								
延岡市	30.92	6,268	0.10				0.30	33		
日南市	0.10	3			1.30	500				
小林市	10.00				5.00	252	135.00			
日向市	1.67	672								
串間市					7.00	3,000				
西都市	0.76	72			17.20	1,417	8.50	979		
えびの市	20.00	521			0.55	101				
三股町	4.60	286								
高原町	1.28									
国富町	0.56	26			0.24	809				
綾町										
高鍋町	0.90				2.90		0.03			
新富町			30.00	650	20.10	311				
西米良村	0.09									
木城町	2.10				3.50	53	1.40	8		
川南町			0.30	11	5.18	1,908				
都農町			17.00	627	2.60	1,701	4.00	706		
門川町	1.10	155	0.07							
諸塚村	0.96	109								
椎葉村	0.40	40								
美郷町	5.90	1,993			0.05	370				
高千穂町	44.47	4,525			1.35	2,418				
日之影町	0.09	9			0.20	213	0.03	62		
五ヶ瀬町	41.59	4,336			0.99	1,261				
計	203.71	25,120	47.47	1,288	68.56	14,835	149.26	1,787	0	0

9.14～9.17台風18号

(単位:ha、千円)

飼料用作物		花き		その他		樹体		合 計	
被害面積	被害額	被害面積	被害額	被害面積	被害額	被害面積	被害額	被害面積	被害額
10.13	1,224	1.00	8,162					21.35	14,370
0.80	203							27.20	1,845
0.71	125	0.24	1					32.27	6,428
5.20	0							6.60	503
59.50	2,400							209.50	2,652
2.99	1,219							4.66	1,890
1.90								8.90	3,000
1.55								28.01	2,468
27.00	476							47.55	1,098
0.40								5.00	286
6.66	1,098							7.94	1,098
0.56	47							1.36	882
								0.00	0
3.55								7.38	0
								50.10	961
								0.09	0
14.89	487							21.89	548
2.70								8.18	1,919
2.05								25.65	3,035
								1.17	155
								0.96	109
								0.40	40
0.24	10							6.19	2,373
1.99								47.81	6,943
0.08								0.40	284
								42.58	5,597
142.90	7,288	1.24	8,163	0	0	0.00	0	613.14	58,481

17 平成 29 年 10 月 11 日から 12 月 31 日にかけての新燃岳の噴火

- (1) 気象状況
 - ア 気象概況

- (2) 新燃岳の噴火に伴う降灰
 - ア 降灰の状況

- (3) 被害概況（市町村別・区分別内訳）
 - ア 被害概況
 - イ 生産物被害

(1) 気象状況

ア．気象概況（10月11日から12月31日にかけての新燃岳の噴火）

10月は大気圧に覆われて晴れた日もあったが、台風や前線、気圧の谷等の影響で曇りや雨の日が多かった。11月の上旬は大気圧に覆われて晴れた日が多かったが、中旬と下旬は大気圧と低気圧や前線が交互に通過したため、曇りや雨の日が短い周期で経過した。12月は気圧の谷や湿った空気及び前線の影響で曇りや雨の日もあったものの、期間を通して大気圧に覆われて概ね晴れた日が多かった。

(2) 新燃岳の噴火に伴う降灰

ア．降灰の状況（10月11日から12月31日）

新燃岳の噴火に伴い、10月11日に実施した聞き取りによる降灰調査では、宮崎県宮崎市、都城市、小林市、高原町で降灰を確認した。また、同日実施した現地調査では、新燃岳火口から東北東約8kmの高原町広原付近で、1㎡あたり272gの降灰を確認した。新燃岳から東に約50km離れた宮崎地方気象台でもごくわずかな降灰を確認した。

10月14日に実施した聞き取りによる降灰調査では、新燃岳周辺から北東側の宮崎県日向市（新燃岳火口から北東約90km）までの範囲で降灰を確認した。降灰が確認された場所は、鹿児島県霧島市、曾於市、宮崎県高原町、小林市、西都市、新富町、西米良村、日向市、美郷町だった。

(2) 被害概況(市町村別・区分別内訳)
ア 被害概況

10.11～12.31新燃岳噴火

区分 市町村	施 設 物									
	公共 土木施設	農地及び 農業用施 設	営農施設	林地及び 林業用施 設	水産施設	教育施設	商工施設	通信施設	電力施設	鉄道施設
宮崎市										
都城市										
延岡市										
日南市										
小林市										
日向市										
串間市										
西都市										
えびの市										
三股町										
高原町										
国富町										
綾町										
高鍋町										
新富町										
西米良村										
木城町										
川南町										
都農町										
門川町										
諸塚村										
椎葉村										
美郷町										
高千穂町										
日之影町										
五ヶ瀬町										
(県内一円)										
合計										

イ 生産物被害
農産物・樹体

区分 市町村名	水陸稲		穀類・いも・豆類		野菜		果樹		工芸作物	
	被害面積	被害額	被害面積	被害額	被害面積	被害額	被害面積	被害額	被害面積	被害額
宮崎市										
都城市										
延岡市										
日南市										
小林市	367.00		2.40		442.20	72	97.80		14.00	1,050
日向市										
串間市										
西都市										
えびの市	410.00		2.10		129.70	8,400	2.90			
三股町										
高原町	113.00		2.90		25.50	564	13.95	1,452	3.00	
国富町										
綾町										
高鍋町										
新富町										
西米良村										
木城町										
川南町										
都農町										
門川町										
諸塚村										
椎葉村										
美郷町										
高千穂町										
日之影町										
五ヶ瀬町										
計	890.00	0	7.40	0	597.40	9,036	114.65	1,452	17.00	1,050

18 平成 29 年 10 月 21 日から 22 日にかけての台風第 21 号による大雨

- (1) 気象状況
 - ア 気象概況
 - イ 降水量
 - ウ 降水量分布図
 - エ 最大風速・最大瞬間風速
 - オ 最大風速・最大瞬間風速分布図

- (2) 被害概況（市町村別・区分別内訳）
 - ア 被害概況
 - イ 施設物被害
 - ウ 生産物被害

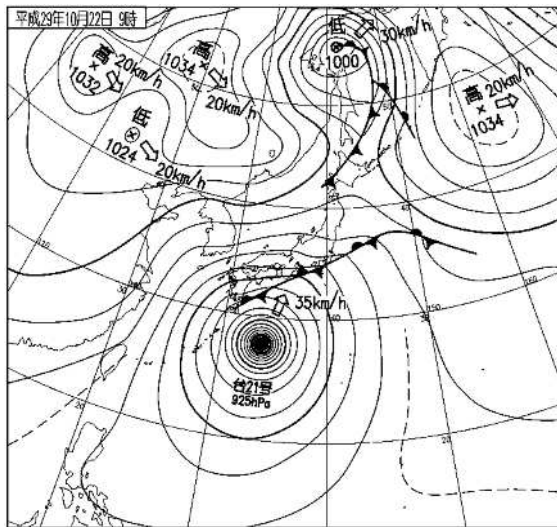
(1) 気象状況

ア．気象概況（10月21日から22日にかけての台風第21号による大雨）

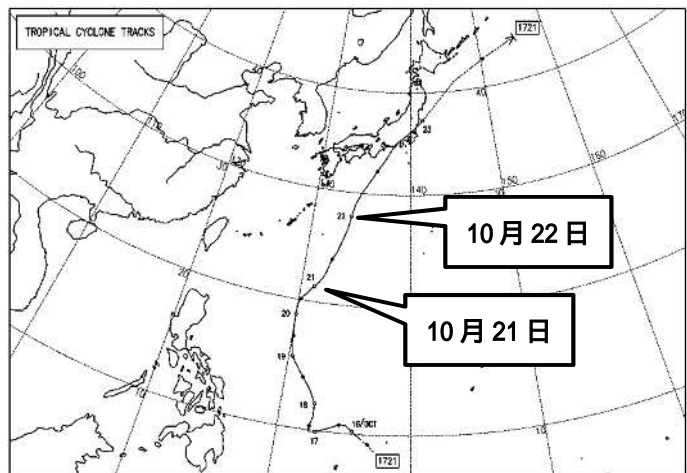
10月16日03時にカロリン諸島で発生した台風第21号は、発達しながらフィリピンの東海上を北上し、20日21時に日本の南で「大型で非常に強い台風」となった。台風第21号は、非常に強い勢力を保ったまま日本の南を北北東に進み、23日00時には「超大型で非常に強い台風」となり、23日03時頃に静岡県掛川市付近に上陸した。その後、東海地方及び関東地方を通過し、23日09時に福島県の東で温帯低気圧に変わった。

台風第21号により、21日に日最大1時間降水量が都農で40.0mmの激しい雨を観測し、2日間の総降水量がえびので120.0mm、都農で119.0mm、油津で108.0mm、鞍岡で106.5mm、椎葉で101.5mmに達した。宮崎県は21日夜のはじめ頃に強風域に入り、日最大風速が赤江で北北東の風21.8m/s（日最大瞬間風速：北北東の風27.8m/s）の非常に強い風、延岡で北の風18.5m/s（日最大瞬間風速：北の風32.7）、古江で北北東の風18.2m/s（日最大瞬間風速：北東の風30.9m/s）の強い風を観測した。

(地上天気図・台風経路図)



平成 29 年 10 月 22 日 09 時



台風経路図

イ. 降水量

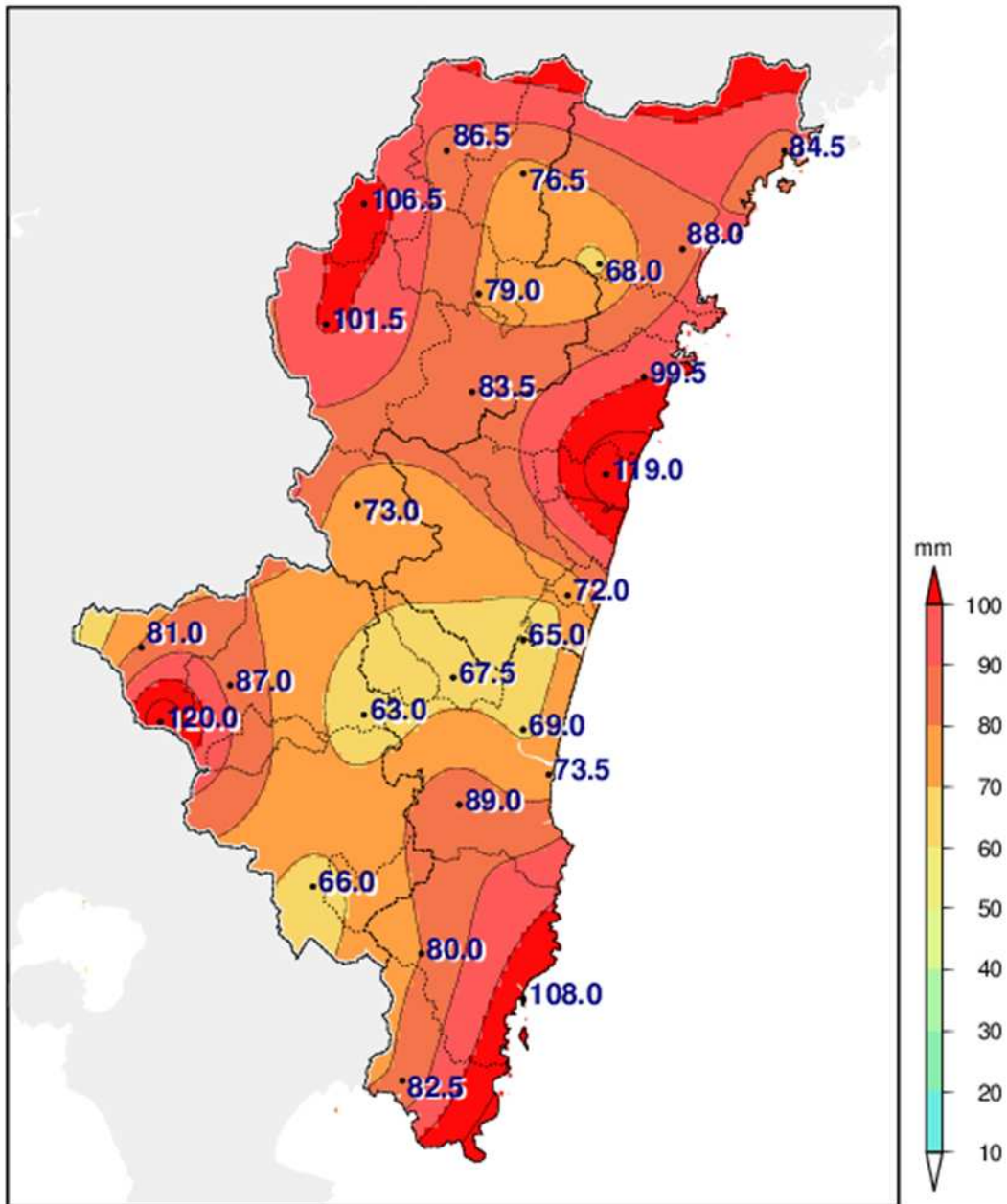
平成 29 年 10 月 21 日 ~ 22 日

単位 mm

観測所名	日降水量		合 計	最大 1 時間降水量	
	21 日	22 日		降水量	日時分
延岡	43.0	45.0	88.0	10.0	21 日 19 時 25 分
都城	21.5	44.5	66.0	7.0	22 日 07 時 03 分
宮崎	20.0	49.0	69.0	6.0	22 日 05 時 58 分
油津	35.5	72.5	108.0	9.5	22 日 03 時 34 分
高千穂	21.5	65.0	86.5	10.0	22 日 07 時 35 分
古江	37.5	47.0	84.5	8.5	21 日 20 時 20 分
鞍岡	30.5	76.0	106.5	9.5	22 日 10 時 07 分
日之影	24.5	52.0	76.5	7.5	22 日 09 時 42 分
諸塚	20.0	59.0	79.0	7.5	22 日 09 時 37 分
北方	24.0	44.0	68.0	7.0	22 日 07 時 47 分
椎葉	26.5	75.0	101.5	10.5	22 日 08 時 43 分
日向	51.0	48.5	99.5	8.5	21 日 19 時 53 分
神門	28.0	55.5	83.5	8.0	22 日 09 時 20 分
西米良	22.0	51.0	73.0	8.5	22 日 07 時 57 分
都農	72.0	47.0	119.0	40.0	21 日 05 時 41 分
高鍋	22.5	49.5	72.0	6.0	22 日 12 時 16 分
加久藤	19.5	61.5	81.0	8.5	22 日 09 時 09 分
西都	22.5	42.5	65.0	8.0	21 日 05 時 43 分
えびの	36.5	83.5	120.0	10.5	22 日 07 時 01 分
小林	28.0	59.0	87.0	9.5	22 日 07 時 39 分
野尻	23.0	40.0	63.0	8.5	21 日 16 時 56 分
国富	26.0	41.5	67.5	6.5	22 日 06 時 31 分
田野	33.0	56.0	89.0	7.0	22 日 06 時 29 分
赤江	17.5	56.0	73.5	7.5	22 日 03 時 45 分
深瀬	23.5	56.5	80.0	10.0	22 日 09 時 32 分
串間	28.5	54.0	82.5	8.5	22 日 03 時 26 分

ウ．降水量分布図

平成 29 年 10 月 21 日～22 日の総降水量 (mm)



工 . 最大風速・最大瞬間風速

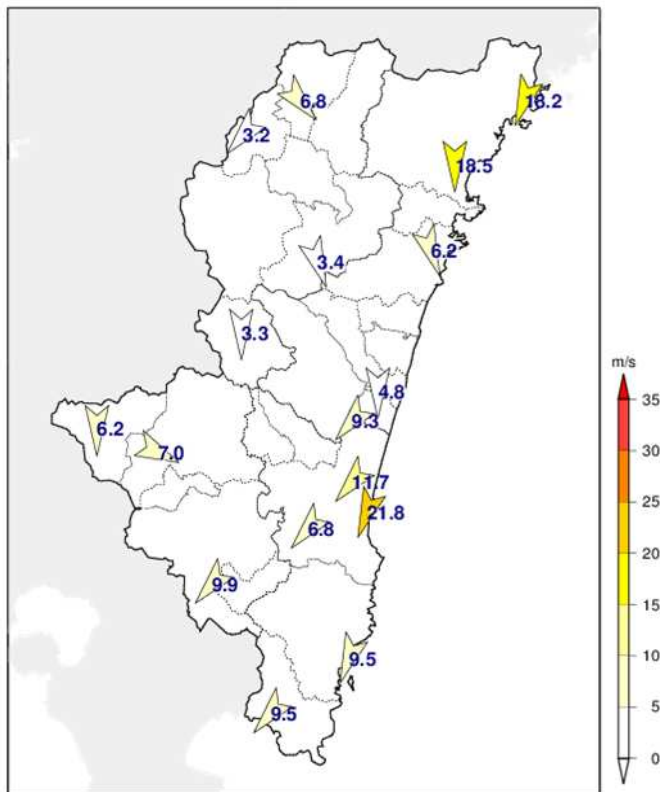
平成 29 年 10 月 21 日 ~ 22 日

単位 m/s

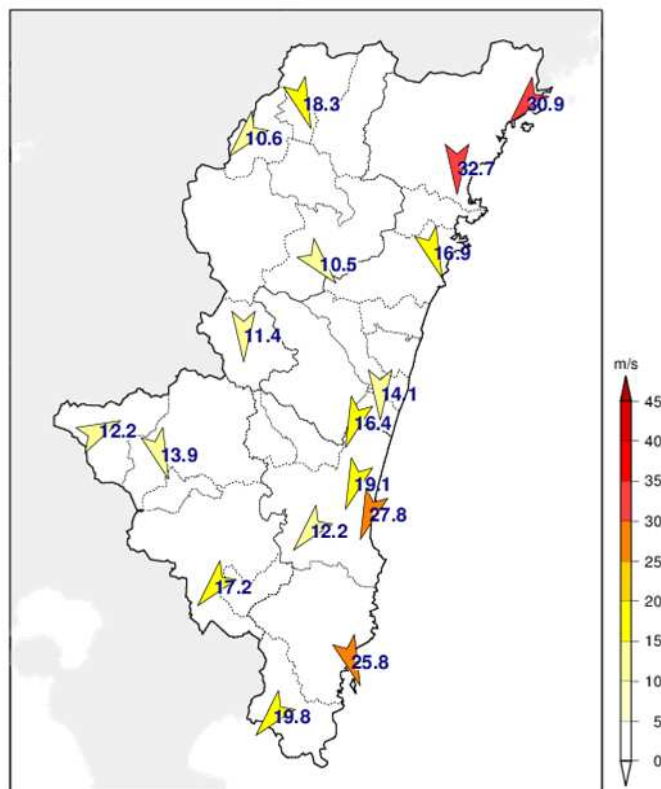
観測所名	最大風速			最大瞬間風速		
	風速	風向	日時分	風速	風向	日時分
延岡	18.5	北	22 日 16 時 05 分	32.7	北	22 日 16 時 22 分
都城	9.9	北東	22 日 09 時 08 分	17.2	北東	22 日 09 時 00 分
宮崎	11.7	北東	22 日 11 時 42 分	19.1	北北東	22 日 13 時 33 分
油津	9.5	北北東	22 日 14 時 07 分	25.8	北北西	22 日 14 時 17 分
高千穂	6.8	北西	22 日 19 時 15 分	18.3	北北西	22 日 18 時 08 分
古江	18.2	北北東	22 日 18 時 10 分	30.9	北東	22 日 18 時 06 分
鞍岡	3.2	北東	22 日 18 時 41 分	10.6	北東	22 日 17 時 18 分
日向	6.2	北北西	22 日 21 時 16 分	16.9	北北西	22 日 21 時 11 分
神門	3.4	北北西	22 日 17 時 12 分	10.5	北西	22 日 17 時 55 分
西米良	3.3	北	22 日 16 時 45 分	11.4	北	22 日 20 時 44 分
高鍋	4.8	北	22 日 15 時 14 分	14.1	北	22 日 15 時 08 分
加久藤	6.2	北	22 日 15 時 11 分	12.2	西南西	22 日 22 時 24 分
西都	9.3	北東	22 日 14 時 20 分	16.4	北北東	22 日 14 時 40 分
小林	7.0	西北西	22 日 21 時 50 分	13.9	北北西	22 日 18 時 30 分
田野	6.8	北東	22 日 04 時 04 分	12.2	北東	22 日 04 時 04 分
赤江	21.8	北北東	22 日 14 時 20 分	27.8	北北東	22 日 14 時 13 分
串間	9.5	北東	22 日 13 時 18 分	19.8	北東	22 日 13 時 09 分

才・最大風速・最大瞬間風速分布図

平成 29 年 10 月 21 日 ~ 22 日の最大風速 (m/s)



平成 29 年 10 月 21 日 ~ 22 日の最大瞬間風速 (m/s)



(2) 被害概況(市町村別・区分別内訳)
ア 被害概況

10.21～10.22台風21号

区分 市町村	施 設 物									
	公共 土木施設	農地及び 農業用施 設	営農施設	林地及び 林業用施 設	水産施設	教育施設	商工施設	通信施設	電力施設	鉄道施設
宮崎市				22,040						
都城市			182							
延岡市			1,704						3,302	
日南市			14							
小林市										
日向市					520					
串間市										
西都市			38							
えびの市										
三股町										
高原町										
国富町										
綾町										
高鍋町										
新富町										
西米良村										
木城町										
川南町					1,426					
都農町										
門川町										
諸塚村										
椎葉村										
美郷町									840	
高千穂町			2,876						192	
日之影町			327						1,075	
五ヶ瀬町										
(県内一円)								2,523		5,000
合計			5,141	22,040	1,946			2,523	5,409	5,000

都市施設	衛生 関係施設	その他 の施設	小 計	生 産 物				小 計	合 計
				農産物・ 樹体	畜産物	水産物	林産物		
			22,040						22,040
			182	1,944				1,944	2,126
			5,006	1,048				1,048	6,054
			14	0				0	14
			520						520
			38						38
				3,479				3,479	3,479
			1,426						1,426
			840						840
			3,068	4,630				4,630	7,699
			1,402	2,318				2,318	3,720
				121				121	121
			7,523						7,523
			42,059	13,540				13,540	55,598

イ 施設物被害

営農施設

被害額(単位:千円)

市町村名	区分		園芸用施設		畜舎		その他(機械を含む)		合計	
	箇所	被害額	箇所	被害額	箇所	被害額	箇所	被害額	箇所	被害額
宮崎市									0	0
都城市	3	182							3	182
延岡市	16	1,704							16	1,704
日南市	1	14							1	14
小林市									0	0
日向市									0	0
串間市									0	0
西都市	1	38							1	38
えびの市									0	0
三股町									0	0
高原町									0	0
国富町									0	0
綾町									0	0
高鍋町									0	0
新富町									0	0
西米良村									0	0
木城町									0	0
川南町									0	0
都農町									0	0
門川町									0	0
諸塚村									0	0
椎葉村									0	0
美郷町									0	0
高千穂町	34	2,876							34	2,876
日之影町	2	327							2	327
五ヶ瀬町									0	0
計	57	5,141	0	0	0	0	0	0	57	5,141

林地及び林業用施設

被害額(単位:千円)

市町村名	林道		治山				林産施設		特用林産施設						合計	
	路面		林地		施設		製材工場		ビニルハウス		人工ほだ場		その他		箇所	被害額
	箇所	被害額	箇所	被害額	箇所	被害額	箇所	被害額	箇所	被害額	箇所	被害額	箇所	被害額	箇所	被害額
宮崎市			1	22,040											1	22,040
都城市															0	0
延岡市															0	0
日南市															0	0
小林市															0	0
日向市															0	0
串間市															0	0
西都市															0	0
えびの市															0	0
三股町															0	0
高原町															0	0
国富町															0	0
綾町															0	0
高鍋町															0	0
新富町															0	0
西米良村															0	0
木城町															0	0
川南町															0	0
都農町															0	0
門川町															0	0
諸塚村															0	0
椎葉村															0	0
美郷町															0	0
高千穂町															0	0
日之影町															0	0
五ヶ瀬町															0	0
計	0	0	1	22,040	0	0	0	0	0	0	0	0	0	0	1	22,040

水産施設

市町村名	漁船		漁具		水産施設					
	動力船		小型定置網等		漁港		海岸		消破提・浮消波	
	箇所	被害額	箇所	被害額	箇所	被害額	箇所	被害額	箇所	被害額
宮崎市										
都城市										
延岡市										
日南市										
小林市										
日向市	1	520								
串間市										
西都市										
えびの市										
三股町										
高原町										
国富町										
綾町										
高鍋町										
新富町										
西米良村										
木城町										
川南町	1	1,426								
都農町										
門川町										
諸塚村										
椎葉村										
美郷町										
高千穂町										
日之影町										
五ヶ瀬町										
計	2	1,946	0	0	0	0	0	0	0	0

通信施設

区分 事業所名	電話部門						合計 被害額 (千円)
	電柱 (本)	SD ワイヤー (m)	市内 ケーブル (m)	引込線 (件)	屋内線 (件)	電話機 端末機器 (個)	
宮崎			30				79
都城							
延岡	1						513
日南	1						419
小林							
日向	1						999
高鍋	1						513
計	4	0	30	0	0	0	2,523

電力施設

被害額(単位:千円)

区分 市町村名	一般電気												合計	
	電柱		配電設備		発電設備		送電設備		充電設備		その他		箇所	被害額
	箇所	被害額	箇所	被害額	箇所	被害額	箇所	被害額	箇所	被害額	箇所	被害額		
宮崎市													0	0
都城市													0	0
延岡市			4	3,302									4	3,302
日南市													0	0
小林市													0	0
日向市													0	0
串間市													0	0
西都市													0	0
えびの市													0	0
三股町													0	0
高原町													0	0
国富町													0	0
綾町													0	0
高鍋町													0	0
新富町													0	0
西米良村													0	0
木城町													0	0
川南町													0	0
都農町													0	0
門川町													0	0
諸塚村													0	0
椎葉村													0	0
美郷町			1	840									1	840
高千穂町			1	192									1	192
日之影町	1	500	3	575									4	1,075
五ヶ瀬町													0	0
計	1	500	9	4,909	0	0	0	0	0	0	0	0	10	5,409

ウ 生産物被害
農産物・樹体

区分 市町村名	水陸稲		穀類・いも・豆類		野菜		果樹		工芸作物	
	被害面積	被害額	被害面積	被害額	被害面積	被害額	被害面積	被害額	被害面積	被害額
宮崎市										
都城市	10.00	1,944								
延岡市					0.04	1,048				
日南市										
小林市										
日向市										
串間市										
西都市										
えびの市										
三股町	0.30									
高原町										
国富町										
綾町										
高鍋町					0.99	3,479				
新富町										
西米良村										
木城町										
川南町										
都農町										
門川町										
諸塚村										
椎葉村										
美郷町										
高千穂町	111.18	3,394			0.91	420				
日之影町	20.72	2,165			0.27	153				
五ヶ瀬町					0.93	121				
計	142.20	7,504	0	0	3.14	5,220	0.00	0	0	0

10.21 ~ 10.22台風21号

(単位: ha、千円)

飼料用作物		花き		その他		樹体		合 計	
被害面積	被害額	被害面積	被害額	被害面積	被害額	被害面積	被害額	被害面積	被害額
								0.00	0
								10.00	1,944
								0.04	1,048
2.80	0							2.80	0
								0.00	0
								0.00	0
0.45								0.45	0
								0.00	0
								0.00	0
0.50								0.80	0
								0.00	0
								0.00	0
								0.00	0
								0.99	3,479
								0.00	0
								0.00	0
								0.00	0
								0.00	0
								0.00	0
								0.00	0
								0.00	0
								0.00	0
								0.00	0
								0.00	0
								0.00	0
		2.00	816					114.09	4,630
								20.99	2,318
								0.93	121
3.75	0	2.00	816	0	0	0.00	0	151.09	13,540

19 平成 29 年 10 月 27 日から 29 日にかけての台風第 22 号による大雨

- (1) 気象状況
 - ア 気象概況
 - イ 降水量
 - ウ 降水量分布図
 - エ 最大風速・最大瞬間風速
 - オ 最大風速・最大瞬間風速分布図

- (2) 被害概況（市町村別・区分別内訳）
 - ア 被害概況
 - イ 施設物被害
 - ウ 生産物被害

(1) 気象状況

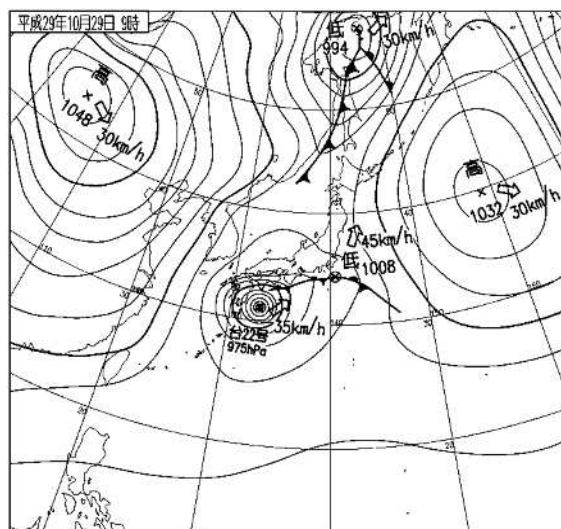
ア．気象概況（10月27日から29日にかけての台風第22号による大雨）

10月24日15時にマリアナ諸島近海で発生した台風第22号は、北西へ進んだ後27日に北よりに進路を変えて次第に勢力を強めながら28日に沖縄本島を通過した。その後、進路を北北東に変えて奄美群島に沿って北上し、29日に種子島付近を北東進後、四国沖を東北東に進み、29日21時に千葉県で温帯低気圧に変わった。

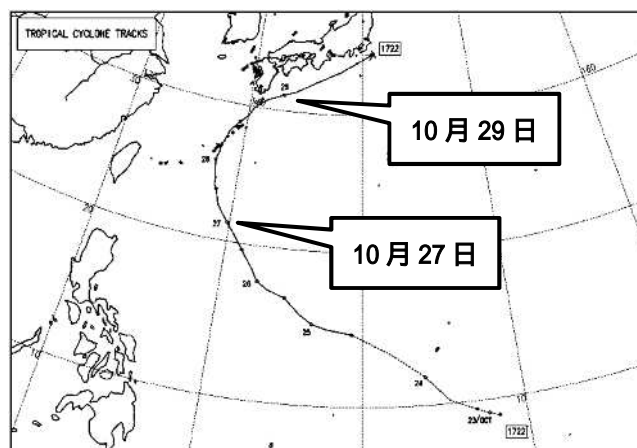
台風第22号により、宮崎県の南部平野部を中心に日降水量が100mmを超える大雨となり、28日に日最大1時間降水量が赤江で98.0mmの猛烈な雨、宮崎で71.5mmの非常に激しい雨を観測し、3日間の総降水量が赤江で484.0mm、油津で457.5mm、田野で421.5mm、宮崎で341.5mmに達した。宮崎県は29日明け方に暴風域に入り、日最大風速が赤江で北北東の風26.1m/s（日最大瞬間風速：北北東の風34.5m/s）、延岡で北の風21.8m/s（日最大瞬間風速：北の風33.4m/s）、古江で北の風21.1m/s（日最大瞬間風速：北北東の風40.7m/s）の非常に強い風を観測した。

このため、宮崎市、日南・串間地区に土砂災害警戒情報を発表し、広渡川に氾濫危険情報を発表して、土砂災害、河川の増水や氾濫に警戒を呼びかけた。

(地上天気図・台風経路図)



平成29年10月29日09時



台風経路図

イ. 降水量

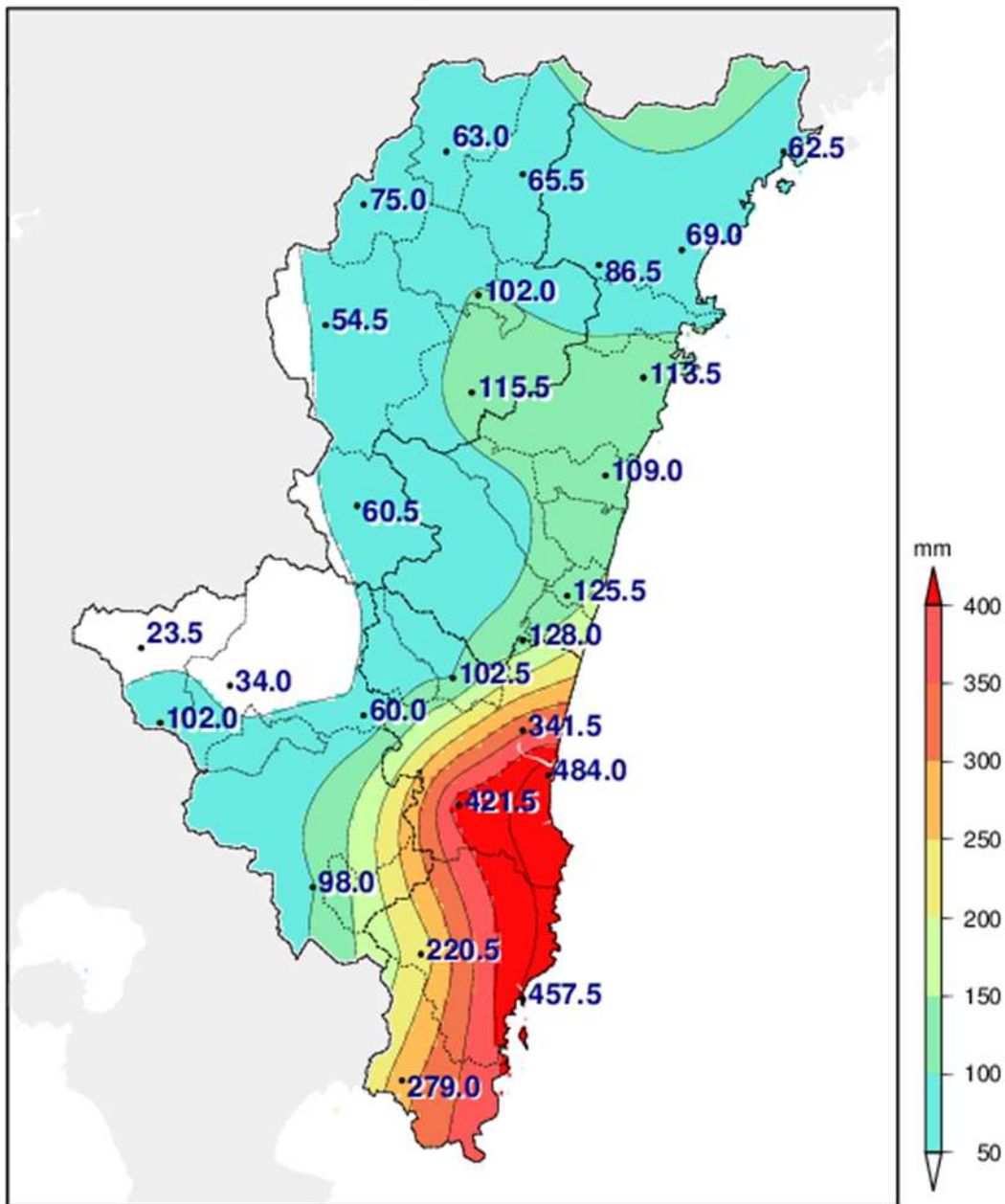
平成 29 年 10 月 27 日 ~ 29 日

単位 mm

観測所名	日降水量			合 計	最大 1 時間降水量	
	27 日	28 日	29 日		降水量	日時分
延岡	1.0	35.5	32.5	69.0	8.5	29 日 05 時 37 分
都城	3.0	43.0	52.0	98.0	11.0	29 日 04 時 56 分
宮崎	20.5	268.0	53.0	341.5	71.5	28 日 18 時 16 分
油津	21.5	237.0	199.0	457.5	44.0	29 日 04 時 35 分
高千穂	0.0	26.0	37.0	63.0	8.5	29 日 05 時 57 分
古江	0.0	30.5	32.0	62.5	7.5	29 日 07 時 19 分
鞍岡	0.5	27.5	47.0	75.0	8.5	29 日 03 時 55 分
日之影	0.5	33.5	31.5	65.5	7.0	29 日 05 時 53 分
諸塚	1.0	51.0	50.0	102.0	11.0	29 日 05 時 49 分
北方	1.0	47.0	38.5	86.5	10.5	29 日 05 時 42 分
椎葉	1.0	24.5	29.0	54.5	7.5	29 日 05 時 51 分
日向	2.0	64.5	47.0	113.5	13.0	29 日 05 時 27 分
神門	2.5	52.5	60.5	115.5	16.5	29 日 05 時 41 分
西米良	1.0	27.0	32.5	60.5	10.0	29 日 02 時 10 分
都農	3.5	59.0	46.5	109.0	12.5	29 日 05 時 13 分
高鍋	2.5	94.5	28.5	125.5	11.0	29 日 05 時 15 分
加久藤	0.5	12.5	10.5	23.5	3.0	29 日 02 時 14 分
西都	0.5	98.0	29.5	128.0	12.0	28 日 18 時 46 分
えびの	2.5	40.0	59.5	102.0	14.5	29 日 04 時 40 分
小林	0.0	23.5	10.5	34.0	5.0	28 日 17 時 22 分
野尻	0.5	39.5	20.0	60.0	5.5	29 日 05 時 03 分
国富	0.5	68.5	33.5	102.5	8.0	29 日 05 時 15 分
田野	34.5	275.5	111.5	421.5	35.5	28 日 16 時 16 分
赤江	11.5	391.0	81.5	484.0	98.0	28 日 18 時 14 分
深瀬	7.5	112.0	101.0	220.5	24.0	28 日 16 時 55 分
串間	18.0	105.5	155.5	279.0	46.5	29 日 04 時 13 分

ウ．降水量分布図

平成 29 年 10 月 27 日～29 日の総降水量 (mm)



工 . 最大風速・最大瞬間風速

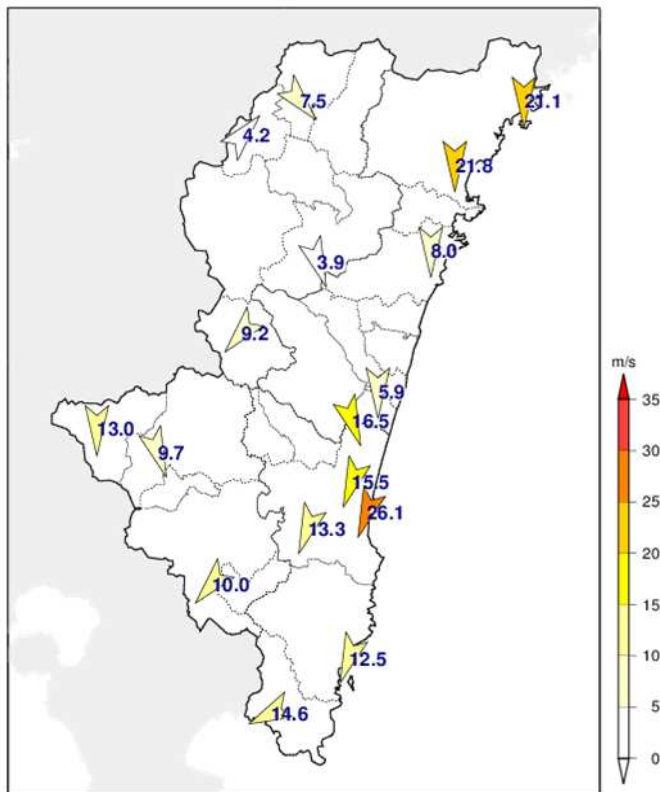
平成 29 年 10 月 27 日 ~ 29 日

単位 m/s

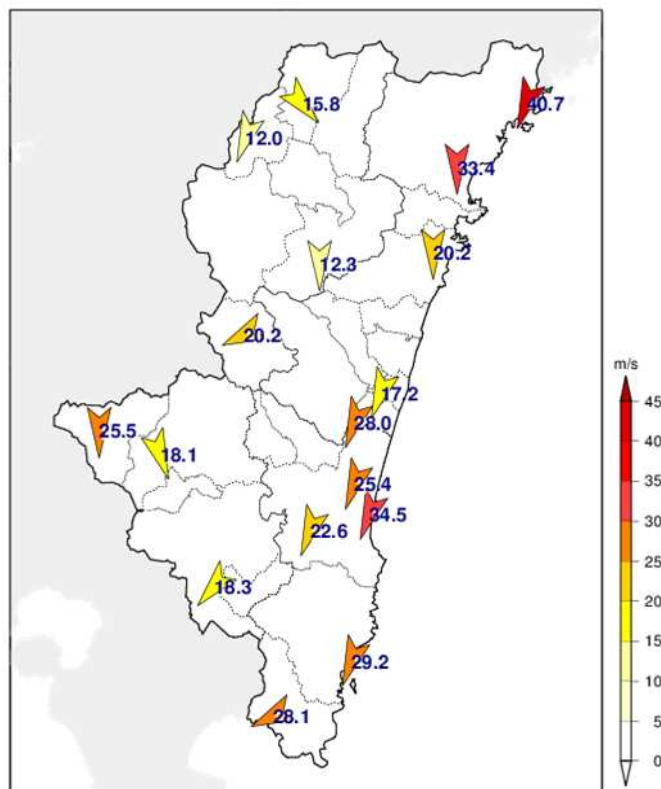
観測所名	最大風速			最大瞬間風速		
	風速	風向	日時分	風速	風向	日時分
延岡	21.8	北	29 日 07 時 55 分	33.4	北	29 日 08 時 12 分
都城	10.0	北東	29 日 05 時 56 分	18.3	北東	29 日 05 時 48 分
宮崎	15.5	北北東	29 日 03 時 42 分	25.4	北北東	29 日 04 時 37 分
油津	12.5	北北東	29 日 05 時 03 分	29.2	北北東	29 日 05 時 03 分
高千穂	7.5	北西	29 日 11 時 17 分	15.8	北西	29 日 08 時 39 分
古江	21.1	北	29 日 08 時 54 分	40.7	北北東	29 日 09 時 00 分
鞍岡	4.2	南西	28 日 02 時 52 分	12.0	北北東	29 日 07 時 27 分
日向	8.0	北	29 日 07 時 57 分	20.2	北	29 日 08 時 09 分
神門	3.9	北北西	29 日 08 時 37 分	12.3	北	29 日 11 時 49 分
西米良	9.2	北東	29 日 08 時 51 分	20.2	東北東	29 日 08 時 37 分
高鍋	5.9	北	29 日 06 時 40 分	17.2	北北東	29 日 07 時 08 分
加久藤	13.0	北	29 日 07 時 33 分	25.5	北	29 日 06 時 13 分
西都	16.5	北北西	29 日 09 時 10 分	28.0	北北東	29 日 06 時 31 分
小林	9.7	北北西	29 日 07 時 53 分	18.1	北北西	29 日 07 時 51 分
田野	13.3	北北東	29 日 05 時 39 分	22.6	北北東	29 日 05 時 33 分
赤江	26.1	北北東	29 日 06 時 36 分	34.5	北北東	29 日 05 時 38 分
串間	14.6	東北東	29 日 05 時 07 分	28.1	東北東	29 日 06 時 42 分

才 . 最大風速・最大瞬間風速分布図

平成 29 年 10 月 27 日 ~ 29 日の最大風速 (m/s)



平成 29 年 10 月 27 日 ~ 29 日の最大瞬間風速 (m/s)



(2) 被害概況(市町村別・区分別内訳)
ア 被害概況

10.27～10.29台風22号

区分 市町村	施 設 物									
	公共 土木施設	農地及び 農業用施 設	営農施設	林地及び 林業用施 設	水産施設	教育施設	商工施設	通信施設	電力施設	鉄道施設
宮崎市	739,746	45,629	13,295	35,265	5,000	891	30			
都城市	11,566		894							
延岡市			1,653		420				2,938	
日南市	1,004,986	35,804	19,894	141,746	4,520				3,741	
小林市			700							
日向市			7						196	
串間市	338,369	66,332	2,448		4,700	2,890			469	
西都市			20,844						1,747	
えびの市										
三股町										
高原町										
国富町	6,864		4,480							
綾町			1,733							
高鍋町			569						1,148	
新富町			7,161						1,404	
西米良村										
木城町			1,667							
川南町			8,293		70				1,690	
都農町			1,416						1,220	
門川町										
諸塚村	6,577		80	14,485						
椎葉村										
美郷町	2,558		160	142,652						
高千穂町			501							
日之影町	25,783		30						588	
五ヶ瀬町										
(県内一円)								7,389		99,559
合計	2,136,449	147,765	85,823	334,148	14,710	3,781	30	7,389	15,141	99,559

都市施設	衛生 関係施設	その他 の施設	小 計	生 産 物					合 計
				農産物・ 樹体	畜産物	水産物	林産物	小 計	
		1,506	841,362	327,093				327,093	1,168,455
			12,460						12,460
			5,011	215				215	5,226
		2,127	1,212,818	38,696				38,696	1,251,514
			700						700
			203						203
			415,208	60,307				60,307	475,514
			22,591	8,642				8,642	31,233
			11,344	4,564				4,564	15,908
			1,733						1,733
			1,717	4,402				4,402	6,119
			8,565	3,230				3,230	11,794
				302				302	302
			1,667	690				690	2,357
			10,053	4,469				4,469	14,522
			2,636	583				583	3,219
			21,142						21,142
			145,370						145,370
			501						501
			26,401						26,401
			106,948						106,948
		3,633	2,848,428	453,192				453,192	3,301,620

イ 施設物被害
 公共土木施設

被害区分	県工事分																	
	河川		海岸		砂防		地すべり		急傾斜		道路		橋梁		港湾		小計	
市町村名	箇所	被害額	箇所	被害額	箇所	被害額	箇所	被害額	箇所	被害額	箇所	被害額	箇所	被害額	箇所	被害額	箇所	被害額
宮崎市	11	241,961	2	127,059							2	79,809			1	70,400	16	519,229
都城市	1	11,566															1	11,566
延岡市																	0	0
日南市	5	156,568									6	119,646					11	276,214
小林市																	0	0
日向市																	0	0
串間市	6	67,093									5	123,728					11	190,821
西都市																	0	0
えびの市																	0	0
三股町																	0	0
高原町																	0	0
国富町											1	6,864					1	6,864
綾町																	0	0
高鍋町																	0	0
新富町																	0	0
西米良村																	0	0
木城町																	0	0
川南町																	0	0
都農町																	0	0
門川町																	0	0
諸塚村																	0	0
椎葉村																	0	0
美郷町											1	2,558					1	2,558
高千穂町																	0	0
日之影町											1	25,783					1	25,783
五ヶ瀬町																	0	0
計	23	477,188	2	127,059	0	0	0	0	0	0	16	358,388	0	0	1	70,400	42	1,033,035

農地及び農業用施設

市町村名	農地						農業用施設					
	田		畑		小計		ため池		頭首工		水路	
	箇所	被害額	箇所	被害額	箇所	被害額	箇所	被害額	箇所	被害額	箇所	被害額
宮崎市	1	2,133			1	2,133					3	23,759
都城市					0	0						
延岡市					0	0						
日南市					0	0	2	8,674				
小林市					0	0						
日向市					0	0						
串間市	1	3,605	1	4,356	2	7,961			2	13,690	10	26,899
西都市					0	0						
えびの市					0	0						
三股町					0	0						
高原町					0	0						
国富町					0	0						
綾町					0	0						
高鍋町					0	0						
新富町					0	0						
西米良村					0	0						
木城町					0	0						
川南町					0	0						
都農町					0	0						
門川町					0	0						
諸塚村					0	0						
椎葉村					0	0						
美郷町					0	0						
高千穂町					0	0						
日之影町					0	0						
五ヶ瀬町					0	0						
計	2	5,738	1	4,356	3	10,094	2	8,674	2	13,690	13	50,658

被害額(単位:千円)

農 業 用 施 設										その他		合計	
道 路		橋 梁		農地保全		揚水機		小 計					
箇所	被害額	箇所	被害額	箇所	被害額	箇所	被害額	箇所	被害額	箇所	被害額	箇所	被害額
1	19,737							4	43,496			5	45,629
								0	0			0	0
								0	0			0	0
7	27,130							9	35,804			9	35,804
								0	0			0	0
								0	0			0	0
6	17,782							18	58,371			20	66,332
								0	0			0	0
								0	0			0	0
								0	0			0	0
								0	0			0	0
								0	0			0	0
								0	0			0	0
								0	0			0	0
								0	0			0	0
								0	0			0	0
								0	0			0	0
								0	0			0	0
								0	0			0	0
								0	0			0	0
								0	0			0	0
								0	0			0	0
								0	0			0	0
14	64,649	0	0	0	0	0	0	31	137,671			34	147,765

営農施設

被害額(単位:千円)

市町村名	園芸用施設		畜舎		その他(機械を含む)		合計	
	箇所	被害額	箇所	被害額	箇所	被害額	箇所	被害額
宮崎市	48	13,295					48	13,295
都城市	11	894					11	894
延岡市	18	1,315	2	338			20	1,653
日南市	30	13,169	2	4,500	2	2,225	34	19,894
小林市	4	400			1	300	5	700
日向市	1	7					1	7
串間市	8	2,448					8	2,448
西都市	74	7,678	15	13,112	1	54	90	20,844
えびの市							0	0
三股町							0	0
高原町							0	0
国富町	10	2,480	1	2,000			11	4,480
綾町	13	1,733					13	1,733
高鍋町	13	569					13	569
新富町	6	7,051	1	110			7	7,161
西米良村							0	0
木城町	17	1,367	1	300			18	1,667
川南町	35	8,293					35	8,293
都農町	6	1,416					6	1,416
門川町							0	0
諸塚村	1	80					1	80
椎葉村							0	0
美郷町	1	160					1	160
高千穂町	10	501					10	501
日之影町	1	30					1	30
五ヶ瀬町							0	0
計	307	62,884	22	20,360	4	2,579	333	85,823

林地及び林業用施設

被害額(単位:千円)

市町村名	林道		治山				林産施設		特用林産施設						合計	
	路面		林地		施設		製材工場		ビニルハウス		人工ほだ場		その他		合計	
	箇所	被害額	箇所	被害額	箇所	被害額	箇所	被害額	箇所	被害額	箇所	被害額	箇所	被害額	箇所	被害額
宮崎市	1	7,265	3	28,000											4	35,265
都城市															0	0
延岡市															0	0
日南市	1	7,819	3	118,927			1	15,000							5	141,746
小林市															0	0
日向市															0	0
串間市															0	0
西都市															0	0
えびの市															0	0
三股町															0	0
高原町															0	0
国富町															0	0
綾町															0	0
高鍋町															0	0
新富町															0	0
西米良村															0	0
木城町															0	0
川南町															0	0
都農町															0	0
門川町															0	0
諸塚村	2	14,485													2	14,485
椎葉村															0	0
美郷町	3	142,652													3	142,652
高千穂町															0	0
日之影町															0	0
五ヶ瀬町															0	0
計	7	172,221	6	146,927	0	0	1	15,000	0	0	0	0	0	0	14	334,148

水産施設

市町村名	漁船		漁具		水産施設					
	動力船		小型定置網等		漁港		海岸		消破堤・浮消波	
	箇所	被害額	箇所	被害額	箇所	被害額	箇所	被害額	箇所	被害額
宮崎市	18	4,850								
都城市										
延岡市										
日南市					2	1,000	2	1,200		
小林市										
日向市										
串間市					2	4,700				
西都市										
えびの市										
三股町										
高原町										
国富町										
綾町										
高鍋町										
新富町										
西米良村										
木城町										
川南町	2	70								
都農町										
門川町										
諸塚村										
椎葉村										
美郷町										
高千穂町										
日之影町										
五ヶ瀬町										
計	20	4,920	0	0	4	5,700	2	1,200	0	0

教育施設(公立・私立)

区分 市町村名	公立学校										小計	
	小学校		中学校		高等学校		特殊学校		その他		箇所	被害額
	箇所	被害額	箇所	被害額	箇所	被害額	箇所	被害額	箇所	被害額		
宮崎市												
都城市												
延岡市												
日南市												
小林市												
日向市												
串間市	1	2,890									1	2,890
西都市												
えびの市												
三股町												
高原町												
国富町												
綾町												
高鍋町												
新富町												
西米良村												
木城町												
川南町												
都農町												
門川町												
諸塚村												
椎葉村												
美郷町												
高千穂町												
日之影町												
五ヶ瀬町												
計	1	2,890									1	2,890

商工施設

被害額(単位:千円)

市町村名	商 業		工 業		その他		合 計	
	箇所	被害額	箇所	被害額	箇所	被害額	箇所	被害額
宮崎市	1	30					1	30
都城市							0	0
延岡市							0	0
日南市							0	0
小林市							0	0
日向市							0	0
串間市							0	0
西都市							0	0
えびの市							0	0
三股町							0	0
高原町							0	0
国富町							0	0
綾町							0	0
高鍋町							0	0
新富町							0	0
西米良村							0	0
木城町							0	0
川南町							0	0
都農町							0	0
門川町							0	0
諸塚村							0	0
椎葉村							0	0
美郷町							0	0
高千穂町							0	0
日之影町							0	0
五ヶ瀬町							0	0
計	1	30	0	0	0	0	1	30

通信施設

区分 事業所名	電話部門						合計 被害額 (千円)
	電柱 (本)	SD ワイヤー (m)	市内 ケーブル (m)	引込線 (件)	屋内線 (件)	電話機 端末機器 (個)	
宮崎	2			30			1,915
都城	2						426
延岡	2						636
日南	1	300	2500				4,412
小林							
日向							
高鍋	1	160					
計	8	460	2500	30	0	0	7,389

電力施設

被害額(単位:千円)

区分 市町村名	一般電気											合計		
	電柱		配電設備		発電設備		送電設備		充電設備		その他		箇所	被害額
	箇所	被害額	箇所	被害額	箇所	被害額	箇所	被害額	箇所	被害額	箇所	被害額		
宮崎市												0	0	
都城市												0	0	
延岡市			3	2,938								3	2,938	
日南市			14	3,741								14	3,741	
小林市												0	0	
日向市			1	196								1	196	
串間市	2	198	3	271								5	469	
西都市			8	1,747								8	1,747	
えびの市												0	0	
三股町												0	0	
高原町												0	0	
国富町												0	0	
綾町												0	0	
高鍋町			7	1,148								7	1,148	
新富町			7	1,404								7	1,404	
西米良村												0	0	
木城町												0	0	
川南町			12	1,690								12	1,690	
都農町			16	1,220								16	1,220	
門川町												0	0	
諸塚村												0	0	
椎葉村												0	0	
美郷町												0	0	
高千穂町												0	0	
日之影町			1	588								1	588	
五ヶ瀬町												0	0	
計	2	198	72	14,943	0	0	0	0	0	0	0	74	15,141	

鉄道施設

(工務・電気設備)

市町村名 (路線名)	被害の要因	被害箇所・被害量	被害額(千円)
日南線	台風22号による切取崩壊	4	18,402
日豊線	台風22号による土砂流入	3	30,000
日南線	台風22号による土砂流入	2	19,051
日豊線	台風22号による倒木	14	2,000
日南線	台風22号による土留壁の倒壊	1	14,609
日南線	台風22号による橋梁への流木	3	4,212
日南線	台風22号による倒木	14	4,099
日豊本線	台風22号による倒木	10	106
日豊本線	台風22号による軌道回路不良	10	520
日豊本線	台風22号による信通機器不良	4	810
日南線	台風22号による軌道回路不良	25	5,750
合 計		90	99,559

ウ 生産物被害
 農産物・樹体

区分 市町村名	水陸稲		穀類・いも・豆類		野菜		果樹		工芸作物	
	被害面積	被害額	被害面積	被害額	被害面積	被害額	被害面積	被害額	被害面積	被害額
宮崎市					31.09	293,637				
都城市										
延岡市					0.10	215				
日南市					6.50	35,220	0.30			
小林市										
日向市										
串間市					25.31	60,307	0.50		0.01	
西都市					11.27	8,094	4.10	548		
えびの市										
三股町										
高原町										
国富町	0.40	19			0.23	3,786	0.50	599		
綾町										
高鍋町					3.64	4,402				
新富町			30.00	1,107	1.00	2,123				
西米良村							2.00	302		
木城町					1.13	628	0.44	62		
川南町					0.64	269				
都農町					0.27	583				
門川町										
諸塚村										
椎葉村										
美郷町										
高千穂町										
日之影町										
五ヶ瀬町										
計	0.40	19	30.00	1,107	81.18	409,263	7.84	1,512	0.01	0

10.27 ~ 10.29台風22号

(単位:ha、千円)

飼料用作物		花き		その他		樹体		合 計	
被害面積	被害額	被害面積	被害額	被害面積	被害額	被害面積	被害額	被害面積	被害額
0.80	45	1.44	33,411					33.33	327,093
								0.00	0
								0.10	215
1.80		0.08	3,422			0.01	54	8.69	38,696
								0.00	0
								0.00	0
2.00		0.40						28.22	60,307
								15.37	8,642
								0.00	0
								0.00	0
								0.00	0
1.91	160							3.04	4,564
0.90								0.90	0
								3.64	4,402
								31.00	3,230
								2.00	302
0.20								1.77	690
35.00	4,200							35.64	4,469
								0.27	583
								0.00	0
								0.00	0
								0.00	0
								0.00	0
								0.00	0
								0.00	0
								0.00	0
42.61	4,405	1.92	36,834	0	0	0.01	54	163.97	453,192

2 平成 29 年 3 月 2 日の日向灘を震源とする地震

(1) 気象状況

ア 気象概況

(2) 「平成 29 年 3 月 2 日の日向灘を震源とする地震」について

ア 地震概況

イ 観測結果

ウ 震源要素

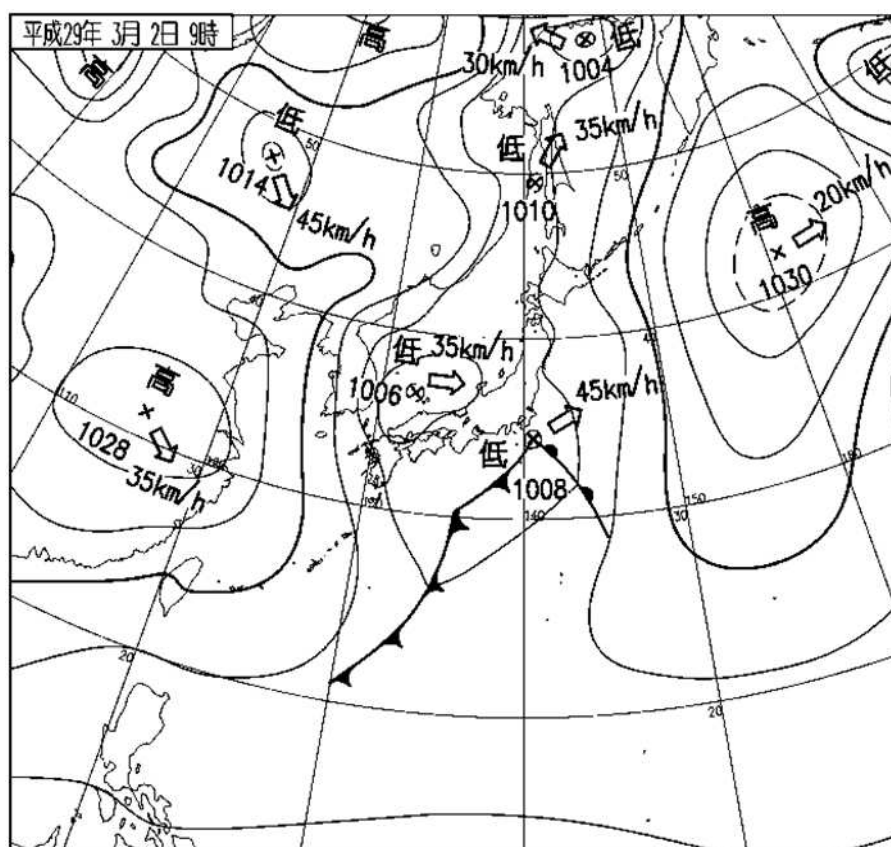
(1) 気象状況

ア．気象概況（ 3月2日の日向灘を震源とする地震）

気圧の谷や寒気の影響を受けた。

このため、山沿いでは曇りや雨が降り、平野部では雨が降った所もあったが、次第に高気圧に覆われて概ね晴れた。

(地上天気図)



平成 29 年 3 月 2 日 09 時

(2) 「平成 29 年 3 月 2 日の日向灘を震源とする地震」について

ア．地震概況

2017 年 3 月 2 日 23 時 53 分に日向灘の深さ 37km で M5.3 の地震が発生し、宮崎県の延岡市、高千穂町、美郷町、熊本県高森町、大分県の佐伯市、豊後大野市で震度 4 を観測したほか、九州地方から中国・四国地方にかけて震度 3 ～ 1 を観測した。この地震により、軽傷 1 人の被害を生じた（宮崎県による）。また、ほぼ同じ場所で同日 23 時 54 分に M4.9 の地震が発生したほか、翌 3 日にも最大震度 1 以上を観測した地震が 2 回発生した。

イ．観測結果

震 度	県 内 震 度 観 測 点
4	延岡市天神小路,延岡市北川町川内名白石*,延岡市東本小路*,高千穂町三田井,宮崎美郷町田代*
3	延岡市北方町末,延岡市北方町卯*,延岡市北川町総合支所*,延岡市北浦町古江*,日向市亀崎,日向市大王谷運動公園,宮崎都農町役場*,門川町本町*,高千穂町寺迫*
2	日向市東郷町山陰*,西都市上の宮*,西都市聖陵町*,高鍋町上江*,新富町上富田,川南町川南*,木城町高城*,諸塚村家代*,椎葉村総合運動公園*,椎葉村下福良*,日之影町岩井川*,五ヶ瀬町三ヶ所*,宮崎美郷町宇納間*,宮崎美郷町神門*,宮崎市霧島,宮崎市松橋*,宮崎市橘通東*,宮崎市高岡町内山*,日南市南郷町南町*,国富町本庄*,綾町役場*,小林市真方,小林市中原*,小林市野尻町東麓*,えびの市加久藤*,高原町西麓*
1	宮崎都農町川北,西米良村板谷*,宮崎市田野町体育館*,宮崎市佐土原町下田島*,日南市吾田東*,串間市都井*,綾町南俣健康センター*,都城市菖蒲原,小林市細野*

「*」の付いている地点は、宮崎県または防災科学技術研究所の観測点である。

ウ 震源要素

- (ア)震源時 2017(平成 29)年 3 月 2 日 23 時 53 分
2017(平成 29)年 3 月 2 日 23 時 54 分
- (イ)震央 日向灘 北緯 32 度 38.7 分 東経 132 度 07.9 分
日向灘 北緯 32 度 39.1 分 東経 132 度 07.3 分
- (ウ)深さ 37 km
35km
- (エ)規模(M) 5.3
4.9

近接した地域でほぼ同時刻に発生した地震であるため震度の分離ができない。

20 平成 28 年 津波注意報・警報の発表状況

平成 29 年の津波注意報及び津波警報の発表状況

平成 29 年に宮崎県に発表された津波注意報及び津波警報はありません。

21 平成 29 年 霧島山（新燃岳、御鉢、えびの高原（硫黄山）周辺）の活動状況

平成 29 年霧島山（新燃岳、御鉢、えびの高原（硫黄山）周辺）の活動状況

- ア 火山活動状況
- イ 気象官署の降灰観測日及び時間
- ウ 霧島山の月別活動表（火山性地震回数等）
- エ 噴火警報、噴火予報の発表状況
- オ 霧島山の現地観測

ア 火山活動状況

【新燃岳】

新燃岳では、2011年の噴火で火口内に蓄積した溶岩のわずかな膨張が継続していましたが、2016年夏頃から停滞しました。2016年10月以降に繰り返し行った現地調査では、火口内及び周辺の噴気や熱異常域の状況に変化はみられず、火口近傍の傾斜計のデータや地震活動等にも火山活動の高まりを示す特段の変化はみられませんでした。

国土地理院によるGNSS連続観測結果において、2017年7月頃から霧島山を挟む基線で伸びの傾向がみられていたなかで、9月23日頃から火口直下付近を震源とする火山性地震が増加し、10月4日からはさらに増加するとともに地震の振幅も次第に大きくなりました。

10月9日15時12分頃に傾斜変動を伴う火山性微動が発生、10月11日05時34分頃には新燃岳火口内東側から小規模な噴火が発生し、13日16時頃まで継続しました。火山性微動は11日からの噴火に伴う微動を含め、21日にかけて時々観測しました。また、新燃岳方向が隆起し、えびの岳方向が収縮する傾斜変動が継続しました。

10月14日08時23分に噴火が再開し、灰白色の噴煙が火口縁上2,300mまで上がりました。

10月16日以降、火山ガス（二酸化硫黄）の放出量は1日あたり数100トン以下に減少し、傾斜計にも特段の変化は認められなくなりました。噴火は17日00時30分頃に停止したとみられます。

その後は、白色の噴煙が火口縁上概ね200m以下で経過し、新燃岳の西側斜面の割れ目付近及び割れ目の下方の噴気の状態や熱異常域の分布に特段の変化は認められません。

火山性地震は、10月中旬頃まで多い状態で、11月に入って少なくなりましたが、11月29日頃から12月4日にかけてやや増加しました。

GNSS連続観測では、2017年7月頃から霧島山を挟む基線の伸びが継続しています。

・噴煙などの表面現象の状況

1月から9月にかけて白色の噴煙を時々観測し、最高で火口縁上400m以上まで上がりました。

10月に入り白色の噴煙の量が次第に増加し10日には火口縁上600mまで上がりました。

10月11日05時34分頃に新燃岳火口東側から小規模な噴火が発生し、10月13日16時頃まで継続しました。噴煙ははじめ火口縁上300mまで上がり、北東側に流れました。噴火活動は、次第に活発化し、12日には一時的に火口縁上2,000mまで上がりました。新燃岳で噴火が発生したのは、2011年9月7日以来です。

10月11日に鹿児島県及び九州地方整備局の協力により気象庁機動調査（JMA-MOT）が実施した上空からの観測では、火口底の東側付近に新たに火孔が形成され、そこから灰白色の噴煙が火口縁上700mまで上がり東側に流れていました。西側斜面の割れ目付近と割れ目下方では噴気の状態に特段の変化は認められませんでした。同日に実施した聞き取りによる降灰調査では、宮崎県宮崎市、都城市、小林市、高原町で降灰を確認しました。また同日実施した現地調査では、新燃岳火口から東北東約8kmの高原町広原付近で、1m²あたり272gの降灰を確認しました。新燃岳から東に約50km離れた宮崎地方気象台でもごくわずかな降灰を確認しました。

10月13日に宮崎県の協力により実施した上空からの観測では、火口底の東側付近の火

孔から白色の噴煙が火口縁上500mまで上がり東に流れていました。火孔の大きさや形状には特段の変化は認められませんでした。10月10日の観測に引き続き、明らかに感じる程度の火山ガスの臭気を観測しました。また、10月11日の観測時に比べ、噴煙の温度が低下していました。

10月14日08時23分に同火孔で噴火が再開し、灰白色の噴煙が火口縁上2,300mまで上がり北東へ流れました。また、新燃岳周辺では、14日午前中にこの噴火に伴う鳴動が聞こえているとの情報がありました。同日実施した聞き取りによる降灰調査では、新燃岳周辺から北東側の宮崎県日向市（新燃岳火口から北東約90km）までの範囲で降灰を確認しました。降灰が確認された場所は、鹿児島県霧島市、曾於市、宮崎県高原町、小林市、西都市、新富町、西米良村、日向市、美郷町でした。

その後も消長を繰り返しながら噴火活動は継続しましたが、10月17日の00時30分頃には停止したとみられます。いずれの噴火でも、弾道を描いて火口外に飛散する大きな噴石や火砕流は確認されていません。

10月17日00時30分頃を最後に噴火は観測されていませんが、10月23日に白色の噴煙が最高で火口縁上600mまで上がるなど、やや活発な状態が続きました。その後は、白色の噴煙が火口縁上概ね200m以下で経過しました。

10月23日に九州地方整備局の協力により実施した上空からの観測では、火口内東側の火孔は直径約80mで、周囲に噴火による噴出物が丘状に堆積していました。白色の噴煙が火口付近から上がっているほか、火口内の複数の箇所からも白色の噴煙が火口縁上100mまで上がっているのを確認しました。また、火口内の複数の窪地に水たまりがあるのを確認しました。

10月23日から31日、11月10日、12月5日、13日及び26日に実施した新湯温泉付近からの現地調査では、引き続き新燃岳の西側斜面の割れ目付近及び割れ目の下方の噴気の状態や熱異常域の分布に特段の変化は認められませんでした。

・地震や微動の発生状況

火山性地震は3月13日から15日にかけて1日あたり約30回と増加しましたが、その後は8月にかけて少ない状態で経過しました。9月23日頃から地震が増加し10月16日には324回観測するなど、10月中旬頃までは多い状況が続きました。11月に入り地震は少ない状態で経過しましたが、29日頃から12月4日にかけてやや増加し12月2日は201回観測しました。年回数は3,000回で、前年（2016年：749回）より増加しました。震源は、主に新燃岳付近のごく浅いところから深さ1kmに分布しました。

6月11日に継続時間が約2分の振幅の小さな火山性微動が1回発生しました。火山性微動を観測したのは2016年9月17日以来でした。

10月9日15時12分頃に発生した火山性微動に伴い、新燃岳の山体の膨張を示す傾斜変動を観測しました。火山性微動は、10月11日からの噴火に伴う微動を含め21日にかけて時々観測しました。その後しばらく発生しませんでした。11月25日から29日にかけて継続時間の短い振幅の小さな火山性微動が時々発生しました。

- ・地殻変動の状況

10月9日15時12分頃の火山性微動に伴い、新燃岳の山体の膨張を示す傾斜変動が観測されました。この傾斜変動を境に高千穂河原観測点の傾斜計及び周辺の傾斜計で変動の傾向が変化し、主にえびの岳付近の深いところでの収縮と、新燃岳付近のわずかな膨張を示すと考えられる変化が10月13日頃まで継続しました。

GNSS連続観測では、2017年7月頃から霧島山を挟む基線の伸びが継続しています。このことから霧島山の深い場所でマグマの蓄積が続いていると考えられます。

【御鉢】

火山活動に特段の変化はなく静穏に経過し、噴火の兆候は認められません。

- ・噴煙などの表面現象の状況

火口縁を越える噴煙は認められませんでした。

- ・地震や微動の発生状況

火山性地震は少ない状態で経過しました。年回数は22回と前年（2016年：59回）に比べ減少しました。震源が求まった火山性地震は1回で、御鉢付近のごく浅いところでした。

火山性微動は2016年12月6日以降、観測されていません。

- ・地殻変動の状況

地殻変動観測では、火山活動によると考えられる変化は認められませんでした。

【えびの高原（硫黄山）周辺】

えびの高原（硫黄山）周辺では、2016年12月12日に硫黄山付近の浅いところを震源とする火山性地震が増加（日回数：70回）し、火山性微動や山体の隆起を示す傾斜変動なども観測されました。翌13日以降は、火山性地震は少ない状態で経過しました。噴気活動は12月16日から31日にかけて一時的に活発化がみられましたが、その後は稜線上概ね30m以下で経過しました。

4月25日11時頃から硫黄山南西観測点の傾斜計で、硫黄山方向が隆起する傾斜変動がみられました。また、東京大学地震研究所が5月8日に実施した現地調査では、硫黄山火口内で泥状の噴出物が確認されました。

9月5日13時29分に硫黄山付近のごく浅いところを震源とする振幅の大きな火山性地震が発生し、同日14時頃まで一時的に地震が増加しました。これらの地震に伴い、硫黄山周辺の傾斜計では山体の隆起を示す傾斜変動が観測されました。

9月6日以降、硫黄山付近の火山性地震は少ない状態で経過し、4月からみられていた傾斜変動も停滞しています。

12月17日から21日にかけて微小な地震を含む火山性地震がやや増加し、22日には振幅の小さな浅いところを震源とする低周波地震が発生しました。

・噴煙などの表面現象の状況

硫黄山の火口周辺における噴気や熱異常域は2015年12月から次第に拡大し、2017年2月から硫黄山の南西から西側でもみられるようになりました。噴気活動は活発な状態で経過し、7月中旬から下旬にかけては時々稜線上300m以上に上がりました。徐々に拡大していた熱異常域は、10月下旬には2017年初めの程度に縮小しましたが、高温域が局所的に存在しています。なお、硫黄山火口周辺での噴気活動の拡大は過去に活動がみられていた領域に限定されています。

・地震や微動の発生状況

火山性地震は時々増加し、年回数は550回で前年（2016年：559回）と同程度でした。震源は、主に硫黄山近傍のごく浅いところから深さ1km付近、大浪池近傍の深さ2～4km付近、韓国岳の北東側の深さ0～2km付近、白鳥山近傍の深さ1km付近、及びえびの岳近傍の深さ1～3km付近に分布しました。また、火山ガス等が関与していると考えられる浅い低周波地震が時々観測されました。

火山性微動は2016年12月13日以降、観測されていません（2016年：7回）。

9月5日13時29分に硫黄山付近のごく浅いところを震源とする振幅の大きな火山性地震が発生しました。この地震によりえびの高原ではわずかに身体に感じる程度の揺れがありました。この地震発生以後、同日14時までには火山性地震が63回と増加しましたが、その後は減少しました。これらの地震に伴い硫黄山周辺の傾斜計では山体の隆起を示す傾斜変動が観測されました。また、12月17日から21日にかけて微小な地震を含む火山性地震がやや増加しました。

えびの高原周辺の大浪池付近では、地震が11月10日に30回、白鳥山付近では、地震が11月23日に28回発生するなど、一時的に増加しました。

硫黄山の南西約3kmのえびの岳付近では、地震が10月6日に33回、9日に105回、13日に140回、11月5日に25回、12月12日に32回と一時的に増加しました。この付近の深さ6～10kmでは、2011年の新燃岳の噴火に伴い収縮が認められたことから、マグマを供給した領域と推定されています。

・地殻変動の状況

4月25日11時頃から硫黄山南西観測点の傾斜計で、硫黄山付近が隆起及び沈降する変動が繰り返され、全体的には隆起傾向が継続しました。その他の傾斜計には特段の変化は認められていないことから、この傾斜変動は硫黄山の地下の局所的な膨張によって生じていると考えられます。この変化は8月中旬頃からは概ね停滞しました。

9月5日に硫黄山付近を震源とする火山性地震が増加した際に、硫黄山周辺の傾斜計では一時的に硫黄山方向が隆起する傾斜変動がみられました。

12月17日から21日にかけて硫黄山付近で微小な地震を含む火山性地震が増加した際に実施した光波測距観測では、特段の変化は認められませんでした。

GNSS連続観測では、2017年7月頃から霧島山を挟む基線の伸びが継続しています。このことから霧島山の深い場所でマグマの蓄積が続いていると考えられます。

イ 気象官署の降灰観測日及び時間

10月11日の新燃岳の噴火により、同日、宮崎地方気象台でごくわずかな降灰を観測しました。

ウ 霧島山の月別活動表

2017年		1月	2月	3月	4月	5月	6月	7月	8月	9月	10月	11月	12月	年
新燃岳	地震回数	20	16	135	40	58	142	59	25	161	1558	139	647	3000
	微動回数	0	0	0	0	0	1	0	0	0	35	9	0	45
	噴火回数	0	0	0	0	0	0	0	0	0	3	0	0	
	爆発的噴火回数	0	0	0	0	0	0	0	0	0	0	0	0	
	噴煙	最高高度(m)	0	0	0	0	0	400	100	100	0	2000	500	300
御鉢	地震回数	0	1	1	0	0	2	3	0	0	1	4	10	22
	微動回数	0	0	0	0	0	0	0	0	0	0	0	0	0
	噴煙	最高高度(m)	0	0	0	0	0	0	0	0	0	0	0	
（えびの高原 硫黄山周辺）	地震回数	12	8	20	46	17	21	32	109	99	35	92	59	550
	微動回数	0	0	0	0	0	0	0	0	0	0	0	0	0
	噴気	最高高度(m)	100	90	60	200	100	200	300	200	300	200	100	200

エ 噴火警報、噴火予報の発表状況

【新燃岳】

平成 29 年 5 月 26 日 14 時 00 分	噴火予報を発表し、噴火警戒レベル 2（火口周辺規制）から噴火警戒レベル 1（活火山であることに留意）に引下げ
平成 29 年 10 月 5 日 23 時 35 分	火口周辺警報を発表し、噴火警戒レベル 1（活火山であることに留意）から噴火警戒レベル 2（火口周辺規制）に引上げ
平成 29 年 10 月 11 日 11 時 05 分	噴火口周辺警報を発表し、噴火警戒レベル 2（火口周辺規制）から噴火警戒レベル 3（入山規制）に引上げ
平成 29 年 10 月 15 日 19 時 00 分	火口周辺警報を発表し、噴火警戒レベル 3（入山規制）を切替え、警戒が必要な範囲を概ね 2 km から概ね 3 km の範囲に拡大
平成 29 年 10 月 31 日 14 時 00 分	火口周辺警報を発表し、噴火警戒レベル 3（入山規制）を切替え、警戒が必要な範囲を概ね 3 km から概ね 2 km の範囲に縮小

【御鉢】

平成 29 年中変更なし	噴火予報（噴火警戒レベル 1、活火山であることに留意）
--------------	-----------------------------

【えびの高原（硫黄山）周辺】

平成 29 年 1 月 13 日 14 時 00 分	噴火予報を発表し、噴火警戒レベル 2（火口周辺規制）から噴火警戒レベル 1（活火山であることに留意）に引下げ
平成 29 年 5 月 9 日 19 時 20 分	火口周辺警報を発表し、噴火警戒レベル 1（活火山であることに留意）から噴火警戒レベル 2（火口周辺規制）に引上げ
平成 29 年 10 月 31 日 14 時 00 分	噴火予報を発表し、噴火警戒レベル 2（火口周辺規制）から噴火警戒レベル 1（活火山であることに留意）に引下げ

オ 霧島山の現地観測

【新燃岳】

10月10日に鹿児島県の協力により気象庁機動調査班（JMA-MOT）が実施した上空からの観測では、火口内の噴煙は9月28日の観測と比較して明らかに増加し、火口内からまとまった白色の噴煙が火口縁上400mまで上がっているのを確認しました。

10月11日に鹿児島県及び九州地方整備局の協力により気象庁機動調査（JMA-MOT）が実施した上空からの観測では、火口底の東側付近に新たに火孔が形成されていることを確認しました。同日に実施した降灰調査では、宮崎県宮崎市、都城市、小林市及び高原町で降灰を確認しました。

10月14日に実施した降灰調査では、鹿児島県霧島市から宮崎県日向市などにかけての広い範囲で降灰を確認しました。15日には、火山ガス（二酸化硫黄）の放出量が1日あたり11,000トンと急増しました。

10月7日に実施した現地調査では、火山ガス（二酸化硫黄）の放出量は、検出限界（概ね1日あたり10トン）未満でした。噴火後の10月11日の現地調査では、1日あたり800トンを観測しました。10月12日及び13日には1,400トンと増加し、15日には11,000トンと急増しました。火山ガスの放出量が1日あたり10,000トンを超えたのは、2011年1月の本格的なマグマ噴火時以来でした。その後は減少し、10月23日以降12月にかけては1日あたり200トン以下で経過しました。

【御鉢】

2月7日及び3月22日に実施した現地調査、並びに、1月11日、2月3日、及び9月28日に国土交通省及び海上自衛隊第1航空群の協力により実施した上空からの観測では、火口内の噴気に特段の変化は認められませんでした。赤外熱映像装置による観測でも、火口底付近の熱異常域はこれまでの観測と比較して特段の変化は認められませんでした。

【えびの高原（硫黄山）周辺】

12月23日に気象庁機動調査（JMA-MOT）が実施した現地調査では、硫黄山東側の熱異常域のわずかな広がりを確認しましたが、その他の熱異常域に特段の変化は認められませんでした。

1月11日に九州地方整備局の協力により実施した上空からの観測では、これまでに地上から確認されていた熱異常域に特段の変化は認められませんでした。

2月13日及び2月21日に現地調査を実施し、硫黄山の南西側（旧韓国岳登山道脇）で新たな噴気が噴気孔から1～2mの高さまで上がっているのを確認しました。

3月19日及び3月21日から22日にかけて実施した現地調査の結果、硫黄山火口外の南西側及び南側で熱水が湧出しているのを確認しました。

3月24日及び28日は、硫黄山の西南西側（旧韓国岳登山口付近）で新たな熱異常域と噴気を確認しました。

4月25日11時頃から硫黄山南西観測点の傾斜計で硫黄山方向が隆起する傾斜変動が観測されたことから、4月27日に気象庁機動調査班（JMA-MOT）が現地調査を実施し、硫黄山の

西南西側で噴気量の増大と熱異常域の拡大を確認しました。

5月8日に東京大学地震研究所が実施した現地調査では、硫黄山火口内で泥状の噴出物が確認され、またその噴出物は硫黄山火口内の南西側に分布していました。

5月15日及び16日に実施した現地調査では、火山ガス(二酸化硫黄)の放出量は1日あたり10トンで、2015年12月に噴気を確認されて以降で初めて観測されました。6月から7月にかけては数トン~20トンで推移し、8月から12月にかけては10トン未満で推移しました。

7月27日に実施した現地調査では、硫黄山火口の北東側で植物の枯死や草木が変色していることを確認し、大きな噴気音も観測しました。

8月31日に実施した現地調査では、硫黄山火口外の南西側(県道近く)で新たな熱異常域と噴気を確認しました。

9月5日に火山性地震が一時的に増加したため現地調査を実施しましたが、噴気の状態に特段の変化は認められませんでした。

10月23日に九州地方整備局の協力により実施した上空からの観測では、硫黄山及びその周辺の地形は噴気域の広がりについて特段の変化は認められませんでした。

10月25日及び26日に実施した現地調査では、8月31日と比べ、硫黄山の火口内及び周辺で熱異常域の縮小が認められました。

12月17日から21日にかけて微小な地震を含む火山性地震がやや増加したため、気象庁機動調査班(JMA-MOT)が現地調査を実施し、硫黄山東側の熱異常域のわずかな広がりを確認しましたが、その他の熱異常域について特段の変化は認められませんでした。

22 平成 29 年 桜島の活動状況

平成 29 年桜島（南岳山頂火口、昭和火口）の活動状況

ア 火山活動状況

イ 気象官署の降灰観測日及び時間

ウ 桜島（南岳山頂火口、昭和火口）の月別噴火及び爆発回数

エ 噴火警報、噴火予報の発表状況

ア 火山活動状況

桜島では、噴火が406回(2016年:153回)発生し、このうち爆発的噴火が81回と前年(2016年:47回)に比べて増加しました。噴火回数に対する爆発的噴火回数の比率は約20%で、2009年から2013年頃(約80%)にかけての噴火活動が活発な頃と比べ、爆発的噴火の割合は少ない状態でした。

昭和火口では、2016年7月27日から2017年4月25日まで噴火は観測されませんでした。

4月26日の噴火以降、10月中旬頃まで活発な噴火活動が継続しました。年間の噴火回数は394回(2016年:142回)で、このうち爆発的噴火は77回(2016年:47回)でした。噴煙の高さが3,000mを超える噴火が10回発生しました。

5月2日03時20分の噴火では、噴煙が火口縁上4,000mまで上がり、同日に実施した現地調査および電話による聞き取り調査では、桜島の西側から北西側の鹿児島市から日置市及びいちき串木野市にかけての広い範囲で降灰を確認しました。噴煙が4,000mに達したのは2016年7月26日(5,000m)以来です。小さな噴石(火山れき)は確認されませんでした。5月2日の夜間には、高感度の監視カメラで火映を観測しました。火映が観測されたのは、2015年9月16日以来です。

8月22日夜から23日朝にかけて、噴煙の高さが1,000m未満で噴煙量も比較的少ない噴火が連続的に発生しました。噴石は火口縁上概ね200mまで上がり、ほとんどが火口内に落下しましたが、一部は火口付近に飛散しました。その後、ごく小規模な噴火は8月28日まで断続的に発生しました。8月21日から28日の夜間のほか、8月及び9月には、夜間に高感度の監視カメラで火映を時々観測しました。なお、2008年頃から2015年の噴火活動が活発な時期には、同様の火映が度々観測されました。

8月23日に現地調査を実施し、桜島島内の鹿児島市黒神町で大きな鳴動を観測しました。翌24日に実施した聞き取り調査では、島外の垂水市、鹿屋市の一部の地区でも鳴動が確認されました。

8月25日夜間に鹿児島市黒神町(黒神河原)において実施した現地調査では、火口付近に噴石を断続的に飛散させるごく小規模な噴火を観測しました。また、肉眼で明瞭に見える火映及び大きな鳴動を観測しました。火山ガスの臭気は観測されませんでした。

9月29日00時55分及び10月1日21時35分の爆発的噴火では、弾道を描いて飛散する大きな噴石が4合目(昭和火口より800~1,300m)まで達しました。

南岳山頂火口では、噴火が12回(2016年:11回)発生し、このうち爆発的噴火は4回(2016年:なし)でした。

3月25日18時03分の噴火では、火砕流が南岳山頂火口の南側へ約1,100m流下しました。南岳山頂火口で噴火が発生したのは2016年6月3日以来です。また、噴煙は火口縁上500mまで上がり雲に入りました。

5月5日12時13分の噴火では、噴煙が火口縁上2,500mまで上がり雲に入りました。

11月7日10時25分の爆発的噴火では、噴煙が火口縁上1,300mまで上がりました。南岳山頂火口で爆発的噴火が発生したのは、2012年12月2日以来です。

11月13日22時07分の爆発的噴火では、弾道を描いて飛散する大きな噴石が5合目(南岳山頂火口より1,000~1,300m)まで達しました。噴煙は雲のため観測できませんでした。この噴火に伴い、鹿児島県及び宮崎県の一部では、窓ガラスが揺れるなどの空振がありました。

その後も 11 月 14 日 03 時頃まで火口周辺に噴石を飛散させる程度のごく小規模な噴火が断続的に発生しました。また、11 月 13 日から 11 月 29 日にかけて、夜間に高感度の監視カメラで火映を時々観測しました。南岳山頂火口で火映を観測したのは、2012 年 12 月 20 日以来です。

火山性地震の年回数は 7,295 回で、前年（2016 年：1,656 回）に比べ増加しました。8 ヶ月ぶりの噴火が発生した 3 月頃や、噴火回数の多かった 8 月及び 9 月頃に地震回数の増加がみられました。震源は、南岳直下の深さ 0 ~ 3 km 付近及び桜島南西部の深さ 8 km 付近に分布したほか、6 月から 7 月及び 12 月には桜島東部の深さ 4 ~ 8 km 付近にも分布しました。

火山性微動の継続時間の年合計は 289 時間 40 分で、前年（2016 年：31 時間 57 分）に比べ増加しました。

桜島島内の傾斜計、伸縮計による観測では、2015 年 8 月の急激な山体膨張を示す変動以降、顕著な山体膨張を示す変動はみられていません。2017 年 3 月 25 日以降、一部の噴火の発生前に山体のわずかな膨張が、発生直後にわずかな収縮が観測されています。11 月上旬頃から山体の隆起・膨張と考えられる変化が継続していましたが、11 月 13 日 22 時 07 分の爆発的噴火とそれに続くごく小規模な噴火が断続的に発生したことにより、それまでの隆起・膨張は解消されました。その後再び山体の隆起・膨張と考えられる変化が継続しています。

GNSS 連続観測では、始良カルデラ（鹿児島湾奥部）の地下のマグマだまりの膨張が続いています。

1 月 11 日に九州地方整備局、2 月 3 日に海上自衛隊第 1 航空群及び鹿児島県の協力を得て、上空からの観測を実施しました。赤外熱映像装置による観測では、昭和火口近傍及び南岳南東側山腹にこれまでと同様に熱異常域が観測されました。その他、火口周辺の状況には特段の変化は認められませんでした。

2 月 6 日に実施した現地調査では、昭和火口の形状は前回（2016 年 8 月 25 日）の観測と比較して、大きな変化は認められませんでした。赤外熱映像装置による観測では、昭和火口近傍及び南岳南東側山腹に、これまでと同様に熱異常域が観測されましたが、特段の変化は認められませんでした。また桜島の北側斜面から北西側斜面にかけて熱異常域は認められませんでした。

イ 気象官署の降灰観測日及び時間

宮崎地方気象台では、桜島の噴火に伴う降灰は観測されませんでした。

ウ 桜島（南岳山頂火口、昭和火口）の月別噴火及び爆発回数

2017年		1月	2月	3月	4月	5月	6月	7月	8月	9月	10月	11月	12月	年
南岳山頂 火口	噴火回数	0	0	2	2	2	0	0	0	0	1	5	0	12
	爆発的噴火回数	0	0	0	0	0	0	0	0	0	0	4	0	4
昭和火口	噴火回数	0	0	0	19	47	14	7	98	170	37	1	1	394
	爆発的噴火回数	0	0	0	2	9	2	1	20	38	5	0	0	77
噴火日数		0	0	3	9	30	13	6	20	25	19	21	18	164

桜島では、爆発地震を伴い、爆発音、体感空振、噴石の火口外への飛散、または气象台や島内の空振計で一定基準以上の空振のいずれかを観測した場合に爆発的噴火としています。

噴火日数にはごく小規模の噴火があった日も含まれます。

エ 噴火警報、噴火予報の発表状況

平成 29 年（2017 年）に発表した噴火予報・警報及び噴火警戒レベル。

平成 29 年（2017 年） 中変更なし	火口周辺警報（噴火警戒レベル 3、入山規制）
--------------------------	------------------------

3 平成 29 年 4 月 9 日から 11 日にかけての低気圧や前線による大雨

- (1) 気象状況
 - ア 気象概況
 - イ 降水量
 - ウ 降水量分布図

- (2) 被害概況（市町村別・区分別内訳）
 - ア 被害概況
 - イ 施設物被害

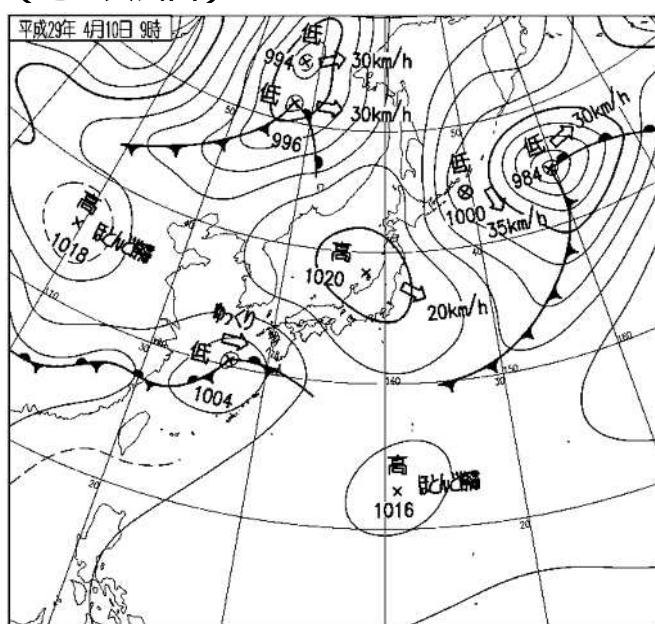
(1) 気象状況

ア．気象概況（ 4 月 9 日から 11 日にかけての低気圧や前線による大雨）

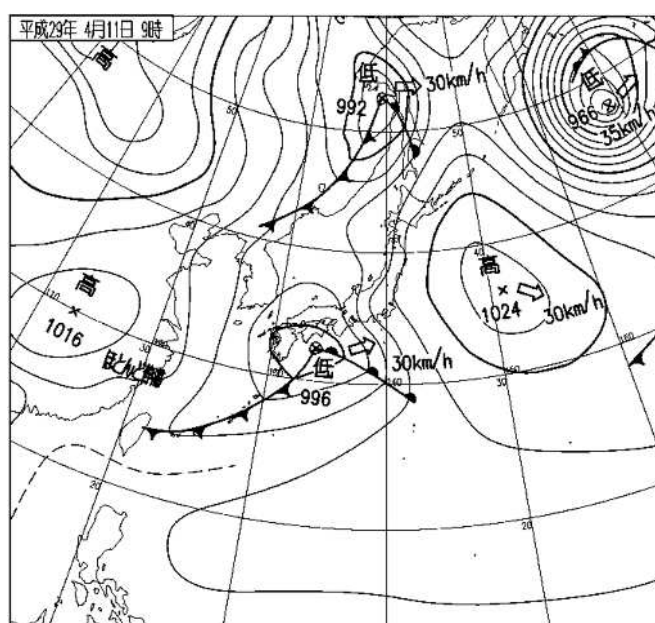
9 日は湿った空気の影響を受け、10 日から 11 日にかけては、九州付近にある低気圧や前線の影響を受けた。

このため、宮崎県の平野部では日降水量が 100mm を超える大雨となった所があり、10 日に日最大 1 時間降水量が都農で 36.0mm、高鍋で 30.0mm の激しい雨を観測し、3 日間の総降水量が日向で 191.0mm、都農で 174.5mm、田野で 162.0mm、延岡で 153.0mm に達した。

(地上天気図)



平成 29 年 4 月 10 日 09 時



平成 29 年 4 月 11 日 09 時

イ. 降水量

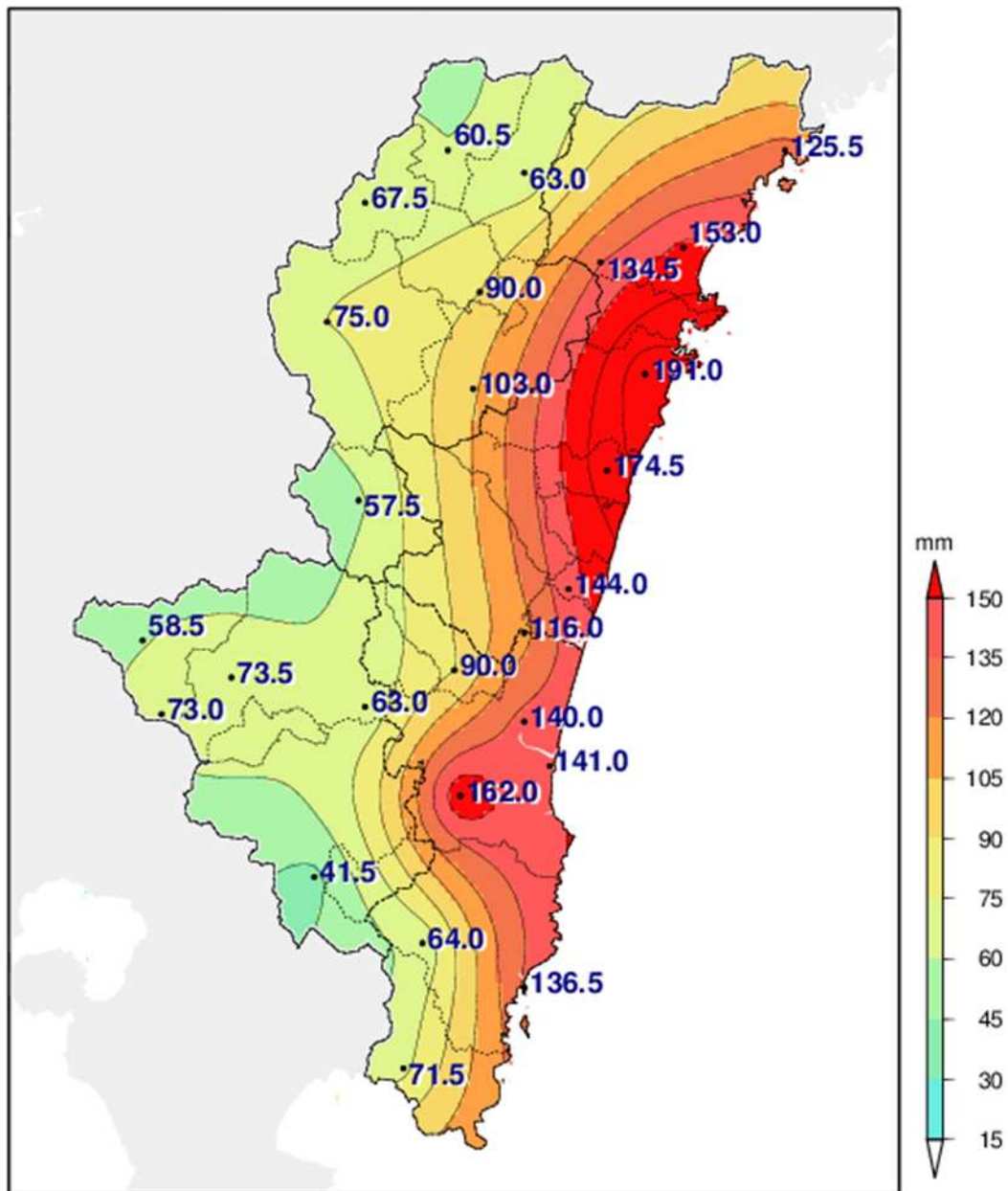
平成 29 年 4 月 9 日 ~ 11 日

単位 mm

観測所名	日降水量			合 計	最大 1 時間降水量	
	9 日	10 日	11 日		降水量	日時分
延岡	0.0	127.5	25.5	153.0	23.0	10 日 22 時 36 分
都城	0.0	39.5	2.0	41.5	5.5	10 日 16 時 39 分
宮崎	2.0	133.0	5.0	140.0	14.5	10 日 20 時 42 分
油津	0.0	135.5	1.0	136.5	19.0	10 日 14 時 00 分
高千穂	0.0	49.0	11.5	60.5	5.0	10 日 17 時 00 分
古江	0.0	97.0	28.5	125.5	18.0	10 日 21 時 46 分
鞍岡	0.5	51.0	16.0	67.5	6.0	10 日 16 時 09 分
日之影	0.0	50.5	12.5	63.0	5.0	10 日 16 時 36 分
諸塚	0.0	65.0	25.0	90.0	6.5	10 日 15 時 19 分
北方	0.0	94.5	40.0	134.5	15.5	11 日 00 時 13 分
椎葉	0.0	55.0	20.0	75.0	6.0	10 日 15 時 59 分
日向	0.0	148.0	43.0	191.0	28.5	10 日 21 時 54 分
神門	0.0	74.0	29.0	103.0	6.0	10 日 15 時 04 分
西米良	1.5	48.0	8.0	57.5	5.5	10 日 04 時 42 分
都農	0.5	143.0	31.0	174.5	36.0	10 日 21 時 58 分
高鍋	2.5	129.5	12.0	144.0	30.0	10 日 21 時 52 分
加久藤	3.5	47.0	8.0	58.5	6.5	10 日 11 時 49 分
西都	4.0	105.5	6.5	116.0	16.5	10 日 22 時 07 分
えびの	6.5	54.5	12.0	73.0	9.0	10 日 01 時 57 分
小林	5.0	64.0	4.5	73.5	8.0	10 日 14 時 24 分
野尻	3.0	55.0	5.0	63.0	5.0	10 日 01 時 27 分
国富	3.0	82.5	4.5	90.0	9.0	10 日 23 時 15 分
田野	0.0	155.5	6.5	162.0	25.0	10 日 22 時 00 分
赤江	0.0	135.5	5.5	141.0	14.0	10 日 11 時 06 分
深瀬	0.0	63.0	1.0	64.0	8.0	10 日 12 時 34 分
串間	0.0	70.5	1.0	71.5	10.0	10 日 13 時 13 分

ウ．降水量分布図

平成 29 年 4 月 9 日～11 日の総降水量 (mm)



(2) 被害概況(市町村別・区分別内訳)

4.9～4.11大雨

ア 被害概況

区分 市町村	施 設 物									
	公共 土木施設	農地及び 農業用施 設	営農施設	林地及び 林業用施 設	水産施設	教育施設	商工施設	通信施設	電力施設	鉄道施設
宮崎市										
都城市										
延岡市										
日南市		37,838								
小林市										
日向市										
串間市										
西都市	18,792									
えびの市										
三股町										
高原町										
国富町										
綾町										
高鍋町										
新富町										
西米良村										
木城町										
川南町										
都農町										
門川町										
諸塚村										
椎葉村										
美郷町	7,748									
高千穂町										
日之影町				3,636						
五ヶ瀬町										
(県内一円)										896
合計	26,540	37,838		3,636						896

都市施設	衛生 関係施設	その他 の施設	小 計	生 産 物					合 計
				農産物・ 樹体	畜産物	水産物	林産物	小 計	
			37,838						37,838
			18,792						18,792
			7,748						7,748
			3,636						3,636
			896						896
			68,910						68,910

イ 施設物被害
 公共土木施設

被害区分	県工事分																	
	河川		海岸		砂防		地すべり		急傾斜		道路		橋梁		港湾		小計	
市町村名	箇所	被害額	箇所	被害額	箇所	被害額	箇所	被害額	箇所	被害額	箇所	被害額	箇所	被害額	箇所	被害額	箇所	被害額
宮崎市																	0	0
都城市																	0	0
延岡市																	0	0
日南市																	0	0
小林市																	0	0
日向市																	0	0
串間市																	0	0
西都市											1	18,792					1	18,792
えびの市																	0	0
三股町																	0	0
高原町																	0	0
国富町																	0	0
綾町																	0	0
高鍋町																	0	0
新富町																	0	0
西米良村																	0	0
木城町																	0	0
川南町																	0	0
都農町																	0	0
門川町																	0	0
諸塚村																	0	0
椎葉村																	0	0
美郷町											1	7,748					1	7,748
高千穂町																	0	0
日之影町																	0	0
五ヶ瀬町																	0	0
計	0	0	0	0	0	0	0	0	0	0	2	26,540	0	0	0	0	2	26,540

被害額(単位:千円)

市町村工事分																合 計			
河 川		海 岸		砂 防		地すべり		急傾斜		道 路		橋 梁		港 湾		小 計		箇所	被害額
箇所	被害額	箇所	被害額	箇所	被害額	箇所	被害額	箇所	被害額	箇所	被害額	箇所	被害額	箇所	被害額	箇所	被害額		
																0	0	0	0
																0	0	0	0
																0	0	0	0
																0	0	0	0
																0	0	0	0
																0	0	0	0
																0	0	0	0
																0	0	1	18,792
																0	0	0	0
																0	0	0	0
																0	0	0	0
																0	0	0	0
																0	0	0	0
																0	0	0	0
																0	0	0	0
																0	0	0	0
																0	0	0	0
																0	0	0	0
																0	0	0	0
																0	0	0	0
																0	0	1	7,748
																0	0	0	0
																0	0	0	0
																0	0	0	0
0	0	0	0	0	0	0	0	0	0	0	0	0	0	0	0	0	0	2	26,540

農地及び農業用施設

区分 市町村名	農 地						農 業 用 施 設					
	田		畑		小 計		ため池		頭首工		水 路	
	箇所	被害額	箇所	被害額	箇所	被害額	箇所	被害額	箇所	被害額	箇所	被害額
宮崎市					0	0						
都城市					0	0						
延岡市					0	0						
日南市					0	0					1	3,814
小林市					0	0						
日向市					0	0						
串間市					0	0						
西都市					0	0						
えびの市					0	0						
三股町					0	0						
高原町					0	0						
国富町					0	0						
綾町					0	0						
高鍋町					0	0						
新富町					0	0						
西米良村					0	0						
木城町					0	0						
川南町					0	0						
都農町					0	0						
門川町					0	0						
諸塚村					0	0						
椎葉村					0	0						
美郷町					0	0						
高千穂町					0	0						
日之影町					0	0						
五ヶ瀬町					0	0						
計	0	0	0	0	0	0	0	0	0	0	1	3,814

林地及び林業用施設

被害額(単位:千円)

市町村名	林道		治山				林産施設		特用林産施設						合計	
	路面		林地		施設		製材工場		ビニルハウス		人工ほだ場		その他		合計	
	箇所	被害額	箇所	被害額	箇所	被害額	箇所	被害額	箇所	被害額	箇所	被害額	箇所	被害額	箇所	被害額
宮崎市															0	0
都城市															0	0
延岡市															0	0
日南市															0	0
小林市															0	0
日向市															0	0
串間市															0	0
西都市															0	0
えびの市															0	0
三股町															0	0
高原町															0	0
国富町															0	0
綾町															0	0
高鍋町															0	0
新富町															0	0
西米良村															0	0
木城町															0	0
川南町															0	0
都農町															0	0
門川町															0	0
諸塚村															0	0
椎葉村															0	0
美郷町															0	0
高千穂町															0	0
日之影町	1	3,636													1	3,636
五ヶ瀬町															0	0
計	1	3,636	0	0	0	0	0	0	0	0	0	0	0	0	1	3,636

4 平成 29 年 4 月 17 日から 18 日にかけての前線による大雨

- (1) 気象状況
 - ア 気象概況
 - イ 降水量
 - ウ 降水量分布図

- (2) 被害概況（市町村別・区分別内訳）
 - ア 被害概況
 - イ 施設物被害

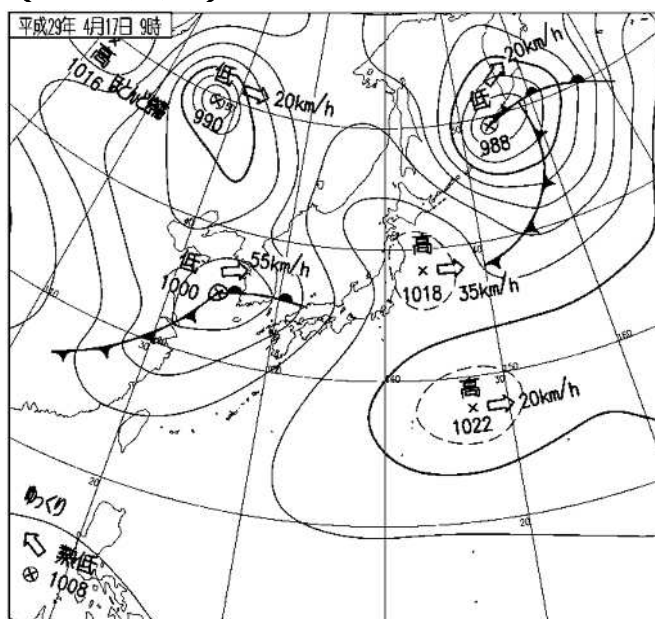
(1) 気象状況

ア．気象概況（4月17日から18日にかけての前線による大雨）

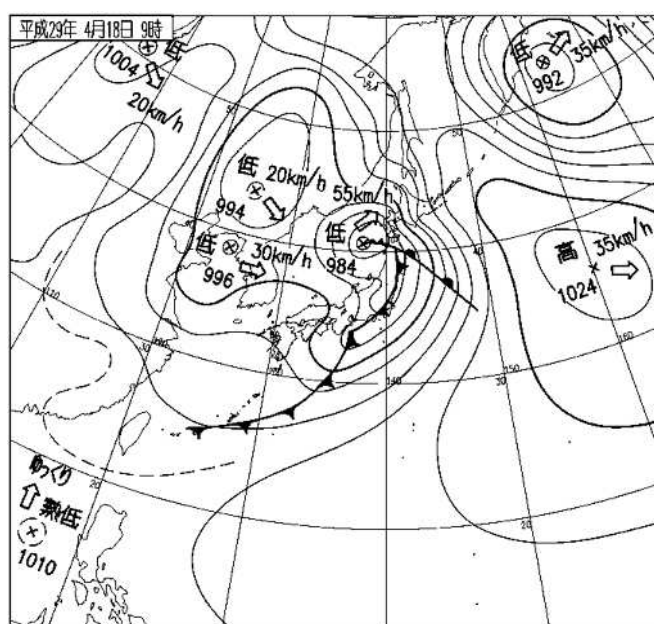
朝鮮半島付近にある低気圧が発達しながら日本海へ進み、この低気圧からのびる寒冷前線が九州を通過した。

このため、前線や湿った空気の影響を受け大気の状態が不安定となった。17日に、えびので日最大1時間降水量が34.5mmの激しい雨を観測し、日降水量が100mmを超える大雨となった。

(地上天気図)



平成 29 年 4 月 17 日 09 時



平成 29 年 4 月 18 日 09 時

イ. 降水量

平成 29 年 4 月 17 日 ~ 18 日

単位 mm

観測所名	日降水量		合 計	最大 1 時間降水量	
	17 日	18 日		降水量	日時分
延岡	21.0	0.0	21.0	11.0	17 日 20 時 37 分
都城	34.0	0.0	34.0	15.0	17 日 19 時 13 分
宮崎	17.5	-	17.5	8.5	17 日 19 時 53 分
油津	29.0	0.0	29.0	13.5	17 日 21 時 10 分
高千穂	39.0	3.0	42.0	16.5	17 日 19 時 32 分
古江	39.5	0.0	39.5	20.0	17 日 20 時 42 分
鞍岡	50.0	0.5	50.5	20.5	17 日 19 時 25 分
日之影	37.0	1.0	38.0	14.5	17 日 20 時 00 分
諸塚	35.0	0.0	35.0	13.0	17 日 20 時 05 分
北方	27.5	0.0	27.5	14.0	17 日 20 時 14 分
椎葉	98.5	0.0	98.5	23.5	17 日 19 時 30 分
日向	27.0	0.0	27.0	10.5	17 日 20 時 23 分
神門	49.5	0.0	49.5	20.0	17 日 20 時 10 分
西米良	56.0	0.0	56.0	22.0	17 日 20 時 05 分
都農	49.0	0.0	49.0	15.5	17 日 20 時 23 分
高鍋	40.0	0.0	40.0	16.5	17 日 20 時 34 分
加久藤	55.5	0.0	55.5	15.5	17 日 19 時 43 分
西都	33.0	0.0	33.0	13.0	17 日 20 時 33 分
えびの	111.0	0.0	111.0	34.5	17 日 18 時 57 分
小林	37.0	0.0	37.0	13.0	17 日 19 時 02 分
野尻	47.0	0.0	47.0	14.5	17 日 19 時 28 分
国富	39.0	0.0	39.0	10.0	17 日 19 時 22 分
田野	27.5	0.0	27.5	12.5	17 日 19 時 34 分
赤江	15.5	0.0	15.5	8.0	17 日 19 時 45 分
深瀬	62.5	0.0	62.5	27.5	17 日 21 時 05 分
串間	28.0	0.0	28.0	13.0	17 日 21 時 06 分

(2) 被害概況(市町村別・区分別内訳)

4.17～4.18大雨

ア 被害概況

区分 市町村	施 設 物									
	公共 土木施設	農地及び 農業用施 設	営農施設	林地及び 林業用施 設	水産施設	教育施設	商工施設	通信施設	電力施設	鉄道施設
宮崎市										
都城市	5,552	37,019							124	
延岡市										
日南市										
小林市										
日向市										
串間市										
西都市										
えびの市										
三股町										
高原町										
国富町										
綾町										
高鍋町										
新富町										
西米良村										
木城町										
川南町										
都農町										
門川町										
諸塚村										
椎葉村										
美郷町										
高千穂町										
日之影町										
五ヶ瀬町										
(県内一円)								269		
合計	5,552	37,019						269	124	

イ 施設物被害
 公共土木施設

被害区分	県工事分																	
	河川		海岸		砂防		地すべり		急傾斜		道路		橋梁		港湾		小計	
市町村名	箇所	被害額	箇所	被害額	箇所	被害額	箇所	被害額	箇所	被害額	箇所	被害額	箇所	被害額	箇所	被害額	箇所	被害額
宮崎市																	0	0
都城市											1	5,552					1	5,552
延岡市																	0	0
日南市																	0	0
小林市																	0	0
日向市																	0	0
串間市																	0	0
西都市																	0	0
えびの市																	0	0
三股町																	0	0
高原町																	0	0
国富町																	0	0
綾町																	0	0
高鍋町																	0	0
新富町																	0	0
西米良村																	0	0
木城町																	0	0
川南町																	0	0
都農町																	0	0
門川町																	0	0
諸塚村																	0	0
椎葉村																	0	0
美郷町																	0	0
高千穂町																	0	0
日之影町																	0	0
五ヶ瀬町																	0	0
計	0	0	0	0	0	0	0	0	0	0	1	5,552	0	0	0	0	1	5,552

農地及び農業用施設

区分 市町村名	農 地						農 業 用 施 設					
	田		畑		小 計		ため池		頭首工		水 路	
	箇所	被害額	箇所	被害額	箇所	被害額	箇所	被害額	箇所	被害額	箇所	被害額
宮崎市					0	0						
都城市					0	0					1	37,019
延岡市					0	0						
日南市					0	0						
小林市					0	0						
日向市					0	0						
串間市					0	0						
西都市					0	0						
えびの市					0	0						
三股町					0	0						
高原町					0	0						
国富町					0	0						
綾町					0	0						
高鍋町					0	0						
新富町					0	0						
西米良村					0	0						
木城町					0	0						
川南町					0	0						
都農町					0	0						
門川町					0	0						
諸塚村					0	0						
椎葉村					0	0						
美郷町					0	0						
高千穂町					0	0						
日之影町					0	0						
五ヶ瀬町					0	0						
計	0	0	0	0	0	0	0	0	0	0	1	37,019

通信施設

区分 事業所名	電話部門						合計 被害額 (千円)
	電柱 (本)	SD ワイヤー (m)	市内 ケーブル (m)	引込線 (件)	屋内線 (件)	電話機 端末機器 (個)	
宮崎							
都城							
延岡							
日南			113				269
小林							
日向							
高鍋							
計	0	0	113	0	0	0	269

電力施設

被害額(単位:千円)

区分 市町村名	一般電気												合計	
	電柱		配電設備		発電設備		送電設備		充電設備		その他		箇所	被害額
	箇所	被害額	箇所	被害額	箇所	被害額	箇所	被害額	箇所	被害額	箇所	被害額		
宮崎市													0	0
都城市			1	124									1	124
延岡市													0	0
日南市													0	0
小林市													0	0
日向市													0	0
串間市													0	0
西都市													0	0
えびの市													0	0
三股町													0	0
高原町													0	0
国富町													0	0
綾町													0	0
高鍋町													0	0
新富町													0	0
西米良村													0	0
木城町													0	0
川南町													0	0
都農町													0	0
門川町													0	0
諸塚村													0	0
椎葉村													0	0
美郷町													0	0
高千穂町													0	0
日之影町													0	0
五ヶ瀬町													0	0
計	0	0	1	124	0	0	0	0	0	0	0	0	1	124

5 平成 29 年 5 月 12 日から 13 日にかけての低気圧や前線による大雨

- (1) 気象状況
 - ア 気象概況
 - イ 降水量
 - ウ 降水量分布図

- (2) 被害概況（市町村別・区分別内訳）
 - ア 被害概況
 - イ 施設物被害

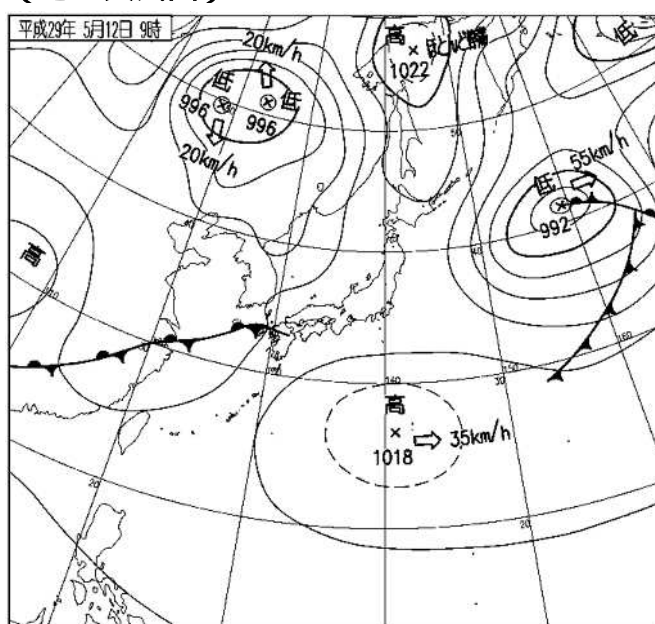
(1) 気象状況

ア．気象概況（5月12日から13日にかけての低気圧や前線による大雨）

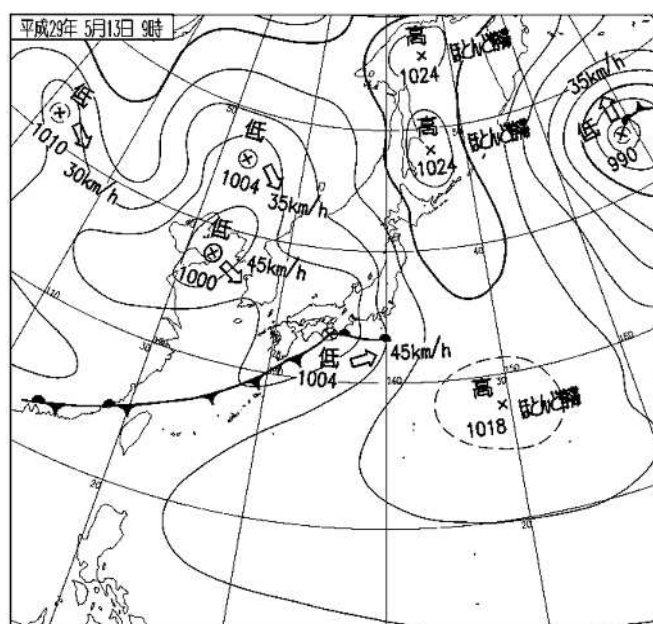
九州の西海上にある低気圧が発達しながら九州を東進し、この低気圧からのびる寒冷前線が九州を通過した。

このため、宮崎県の広い範囲で日降水量が100mmを超える大雨となり、12日に日最大1時間降水量が国富で51.0mm、野尻で50.5mmの非常に激しい雨を観測し、2日間の総降水量が、西都で191.5mm、野尻で190.0mmに達した。

(地上天気図)



平成29年5月12日09時



平成29年5月13日09時

イ. 降水量

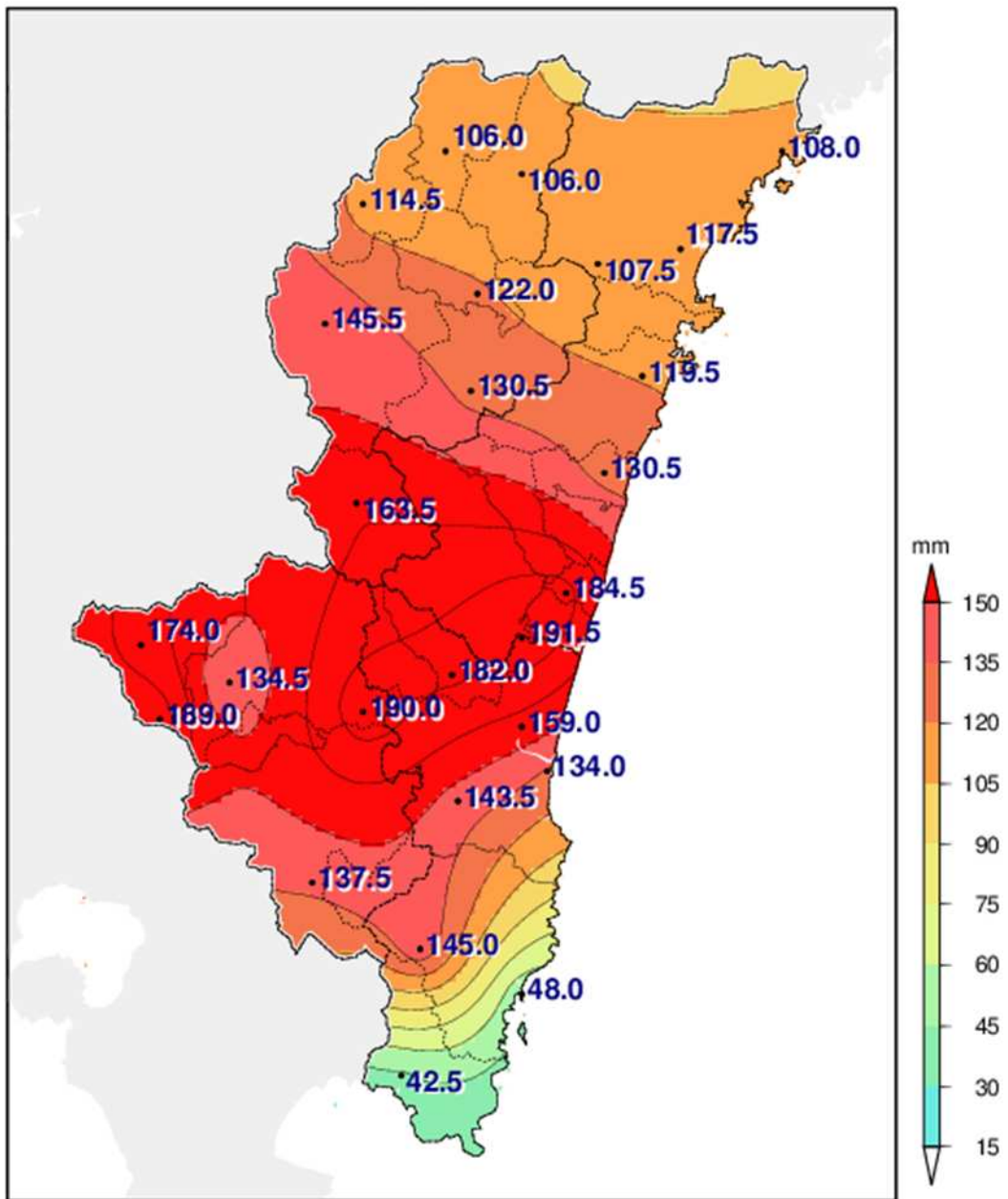
平成 29 年 5 月 12 日 ~ 13 日

単位 mm

観測所名	日降水量		合 計	最大 1 時間降水量	
	12 日	13 日		降水量	日時分
延岡	104.5	13.0	117.5	19.5	12 日 18 時 48 分
都城	95.0	42.5	137.5	36.0	13 日 00 時 48 分
宮崎	109.0	50.0	159.0	32.0	12 日 23 時 02 分
油津	20.0	28.0	48.0	13.0	13 日 01 時 49 分
高千穂	96.5	9.5	106.0	16.0	12 日 17 時 51 分
古江	94.0	14.0	108.0	16.5	12 日 19 時 08 分
鞍岡	106.5	8.0	114.5	15.5	12 日 20 時 46 分
日之影	98.5	7.5	106.0	13.0	12 日 17 時 57 分
諸塚	109.5	12.5	122.0	21.0	12 日 18 時 04 分
北方	95.5	12.0	107.5	19.0	12 日 18 時 10 分
椎葉	135.0	10.5	145.5	21.0	12 日 18 時 54 分
日向	104.5	15.0	119.5	19.0	12 日 18 時 45 分
神門	113.5	17.0	130.5	22.5	12 日 18 時 08 分
西米良	138.0	25.5	163.5	27.0	12 日 20 時 48 分
都農	116.0	14.5	130.5	25.0	12 日 21 時 08 分
高鍋	158.0	26.5	184.5	33.5	12 日 16 時 36 分
加久藤	165.5	8.5	174.0	46.0	12 日 21 時 12 分
西都	155.0	36.5	191.5	37.0	12 日 23 時 42 分
えびの	172.0	17.0	189.0	46.5	12 日 21 時 39 分
小林	122.0	12.5	134.5	26.5	12 日 21 時 50 分
野尻	151.0	39.0	190.0	50.5	12 日 23 時 22 分
国富	143.5	38.5	182.0	51.0	12 日 23 時 36 分
田野	90.0	53.5	143.5	33.5	13 日 01 時 08 分
赤江	84.5	49.5	134.0	35.5	13 日 01 時 13 分
深瀬	67.0	78.0	145.0	49.5	13 日 01 時 27 分
串間	8.0	34.5	42.5	18.0	13 日 01 時 35 分

ウ．降水量分布図

平成 29 年 5 月 12 日～13 日の総降水量 (mm)



(2) 被害概況(市町村別・区分別内訳)

5.12～5.13大雨

ア 被害概況

区分 市町村	施 設 物									
	公共 土木施設	農地及び 農業用施 設	営農施設	林地及び 林業用施 設	水産施設	教育施設	商工施設	通信施設	電力施設	鉄道施設
宮崎市										
都城市	4,696	980							692	
延岡市										
日南市										
小林市	46,930	23,216	30							
日向市										
串間市										
西都市	31,994	4,128								
えびの市			45							
三股町										
高原町	24,661									
国富町	10,377									
綾町	3,185	5,161		1,530						
高鍋町										
新富町	3,469									
西米良村	210,028			94,429					3,223	
木城町										
川南町										
都農町		14,958								
門川町	3,631									
諸塚村										
椎葉村	61,156			11,417						
美郷町		1,233								
高千穂町										
日之影町										
五ヶ瀬町		1,651								
(県内一円)								352		7,909
合計	400,127	51,327	75	107,376				352	3,915	7,909

都市施設	衛生 関係施設	その他 の施設	小 計	生 産 物					合 計
				農産物・ 樹体	畜産物	水産物	林産物	小 計	
			6,368						6,368
			70,176						70,176
			36,122						36,122
			45						45
		2,895	27,556						27,556
			10,377						10,377
			9,876						9,876
			3,469						3,469
			307,680						307,680
			14,958						14,958
			3,631						3,631
			72,573						72,573
			1,233						1,233
			1,651						1,651
			8,261						8,261
		2,895	573,976						573,976

イ 施設物被害
 公共土木施設

被害区分	県工事分																	
	河川		海岸		砂防		地すべり		急傾斜		道路		橋梁		港湾		小計	
市町村名	箇所	被害額	箇所	被害額	箇所	被害額	箇所	被害額	箇所	被害額	箇所	被害額	箇所	被害額	箇所	被害額	箇所	被害額
宮崎市																	0	0
都城市											1	4,696					1	4,696
延岡市																	0	0
日南市																	0	0
小林市	1	17,170									3	17,553					4	34,723
日向市																	0	0
串間市																	0	0
西都市	1	11,321									1	6,125					2	17,446
えびの市																	0	0
三股町																	0	0
高原町											1	24,661					1	24,661
国富町																	0	0
綾町																	0	0
高鍋町																	0	0
新富町																	0	0
西米良村											1	210,028					1	210,028
木城町																	0	0
川南町																	0	0
都農町																	0	0
門川町											1	3,631					1	3,631
諸塚村																	0	0
椎葉村																	0	0
美郷町																	0	0
高千穂町																	0	0
日之影町																	0	0
五ヶ瀬町																	0	0
計	2	28,491	0	0	0	0	0	0	0	0	8	266,694	0	0	0	0	10	295,185

被害額(単位:千円)

市町村工事分																合 計			
河 川		海 岸		砂 防		地すべり		急傾斜		道 路		橋 梁		港 湾		小 計		箇所	被害額
箇所	被害額	箇所	被害額	箇所	被害額	箇所	被害額	箇所	被害額	箇所	被害額	箇所	被害額	箇所	被害額	箇所	被害額		
																0	0	0	0
																0	0	1	4,696
																0	0	0	0
																0	0	0	0
1	4,359									2	7,848					3	12,207	7	46,930
																0	0	0	0
																0	0	0	0
										2	14,548					2	14,548	4	31,994
																0	0	0	0
																0	0	0	0
																0	0	1	24,661
										1	10,377					1	10,377	1	10,377
										1	3,185					1	3,185	1	3,185
																0	0	0	0
										1	3,469					1	3,469	1	3,469
																0	0	1	210,028
																0	0	0	0
																0	0	0	0
																0	0	0	0
																0	0	1	3,631
																0	0	0	0
										5	61,156					5	61,156	5	61,156
																0	0	0	0
																0	0	0	0
																0	0	0	0
																0	0	0	0
1	4,359	0	0	0	0	0	0	0	0	0	12	100,583	0	0	0	13	104,942	23	400,127

農地及び農業用施設

市町村名	農地						農業用施設					
	田		畑		小計		ため池		頭首工		水路	
	箇所	被害額	箇所	被害額	箇所	被害額	箇所	被害額	箇所	被害額	箇所	被害額
宮崎市					0	0						
都城市					0	0					1	980
延岡市					0	0						
日南市					0	0						
小林地	3	3,036	3	2,809	6	5,845					3	12,379
日向市					0	0						
串間市					0	0						
西都市	1	1,123	1	1,735	2	2,858						
えびの市					0	0						
三股町					0	0						
高原町					0	0						
国富町					0	0						
綾町	1	3,325			1	3,325						
高鍋町					0	0						
新富町					0	0						
西米良村					0	0						
木城町					0	0						
川南町					0	0						
都農町					0	0			1	14,958		
門川町					0	0						
諸塚村					0	0						
椎葉村					0	0						
美郷町	1	1,233			1	1,233						
高千穂町					0	0						
日之影町					0	0						
五ヶ瀬町	1	693	1	958	2	1,651						
計	7	9,410	5	5,502	12	14,912	0	0	1	14,958	4	13,359

被害額(単位:千円)

農 業 用 施 設										その他		合計	
道 路		橋 梁		農地保全		揚水機		小 計					
箇所	被害額	箇所	被害額	箇所	被害額	箇所	被害額	箇所	被害額	箇所	被害額	箇所	被害額
								0	0			0	0
								1	980			1	980
								0	0			0	0
								0	0			0	0
3	4,992							6	17,371			12	23,216
								0	0			0	0
								0	0			0	0
1	1,270							1	1,270			3	4,128
								0	0			0	0
								0	0			0	0
								0	0			0	0
								0	0			0	0
2	1,836							2	1,836			3	5,161
								0	0			0	0
								0	0			0	0
								0	0			0	0
								0	0			0	0
								0	0			0	0
								0	0			0	0
								1	14,958			1	14,958
								0	0			0	0
								0	0			0	0
								0	0			0	0
								0	0			1	1,233
								0	0			0	0
								0	0			0	0
								0	0			2	1,651
6	8,098	0	0	0	0	0	0	11	36,415			23	51,327

営農施設

被害額(単位:千円)

市町村名	園芸用施設		畜舎		その他		合計	
	箇所	被害額	箇所	被害額	箇所	被害額	箇所	被害額
宮崎市							0	0
都城市							0	0
延岡市							0	0
日南市							0	0
小林市	1	30					1	30
日向市							0	0
串間市							0	0
西都市							0	0
えびの市	1	45					1	45
三股町							0	0
高原町							0	0
国富町							0	0
綾町							0	0
高鍋町							0	0
新富町							0	0
西米良村							0	0
木城町							0	0
川南町							0	0
都農町							0	0
門川町							0	0
諸塚村							0	0
椎葉村							0	0
美郷町							0	0
高千穂町							0	0
日之影町							0	0
五ヶ瀬町							0	0
計	2	75	0	0	0	0	2	75

林地及び林業用施設

被害額(単位:千円)

市町村名	林道		治山				林産施設		特用林産施設						合計	
	路面		林地		施設		製材工場		ビニルハウス		人工ほだ場		その他		合計	
	箇所	被害額	箇所	被害額	箇所	被害額	箇所	被害額	箇所	被害額	箇所	被害額	箇所	被害額	箇所	被害額
宮崎市															0	0
都城市															0	0
延岡市															0	0
日南市															0	0
小林市															0	0
日向市															0	0
串間市															0	0
西都市															0	0
えびの市															0	0
三股町															0	0
高原町															0	0
国富町															0	0
綾町	1	1,530													1	1,530
高鍋町															0	0
新富町															0	0
西米良村			1	94,429											1	94,429
木城町															0	0
川南町															0	0
都農町															0	0
門川町															0	0
諸塚村															0	0
椎葉村	4	11,417													4	11,417
美郷町															0	0
高千穂町															0	0
日之影町															0	0
五ヶ瀬町															0	0
計	5	12,947	1	94,429	0	0	0	0	0	0	0	0	0	0	6	107,376

通信施設

区分 事業所名	電話部門						合計 被害額 (千円)
	電柱 (本)	SD ワイヤー (m)	市内 ケーブル (m)	引込線 (件)	屋内線 (件)	電話機 端末機器 (個)	
宮崎							
都城	1		143				278
延岡							
日南							
小林	1			1			74
日向							
高鍋							
計	2	0	143	1	0	0	352

電力施設

被害額(単位:千円)

区分 市町村名	一般電気												合計	
	電柱		配電設備		発電設備		送電設備		充電設備		その他		箇所	被害額
	箇所	被害額	箇所	被害額	箇所	被害額	箇所	被害額	箇所	被害額	箇所	被害額		
宮崎市													0	0
都城市			1	692									1	692
延岡市													0	0
日南市													0	0
小林市													0	0
日向市													0	0
串間市													0	0
西都市													0	0
えびの市													0	0
三股町													0	0
高原町													0	0
国富町													0	0
綾町													0	0
高鍋町													0	0
新富町													0	0
西米良村	1	3,223											1	3,223
木城町													0	0
川南町													0	0
都農町													0	0
門川町													0	0
諸塚村													0	0
椎葉村													0	0
美郷町													0	0
高千穂町													0	0
日之影町													0	0
五ヶ瀬町													0	0
計	1	3,223	1	692	0	0	0	0	0	0	0	0	2	3,915

鉄道施設

(工務・電気設備)

市町村名 (路線名)	被害の要因	被害箇所・被害量	被害額(千円)
日豊線	降雨による鉄道橋梁への流木堆積	1	417
日南線	降雨による土砂流入	1	7,492
	合 計	2	7,909

6 平成 29 年 6 月 20 日から 21 日にかけての梅雨前線による大雨

- (1) 気象状況
 - ア 気象概況
 - イ 降水量
 - ウ 降水量分布図

- (2) 被害概況（市町村別・区分別内訳）
 - ア 被害概況
 - イ 施設物被害

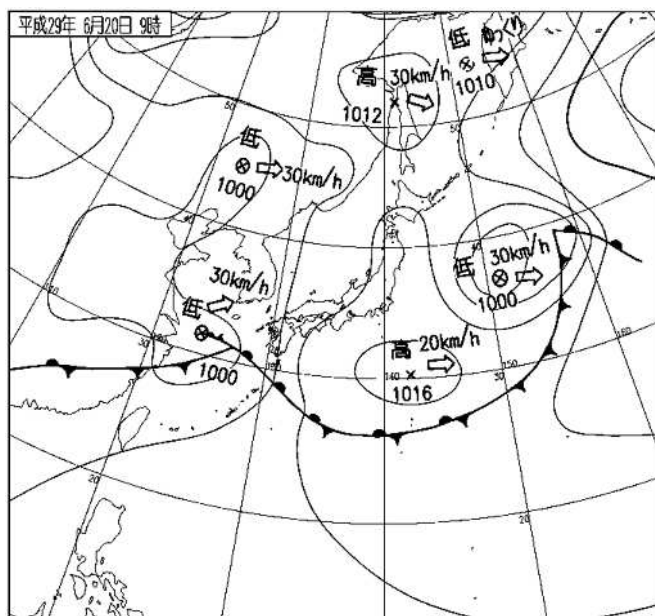
(1) 気象状況

ア．気象概況（ 6 月 20 日から 21 日にかけての梅雨前線による大雨）

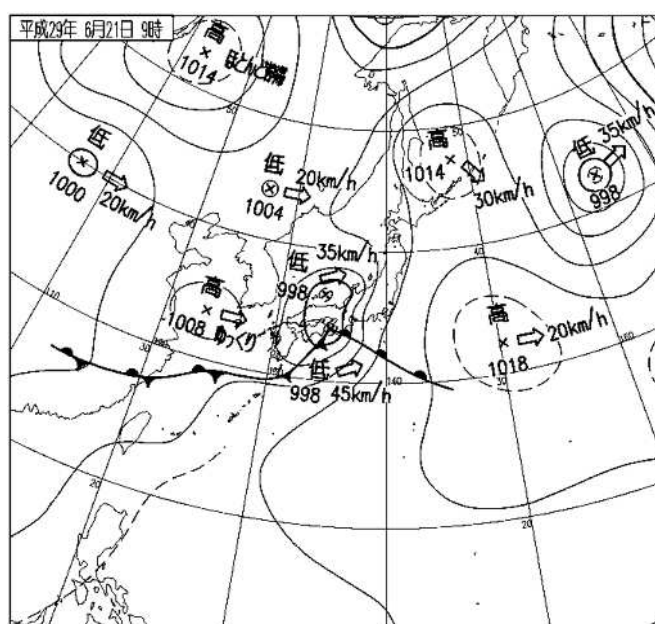
九州南部付近に停滞した前線の活動が活発となった。

このため、宮崎県の広い範囲で日降水量が 100mm を超える大雨となり、20 日に日最大 1 時間降水量が串間で 50.5mm の非常に激しい雨を観測し、2 日間の総降水量が、深瀬で 234.0mm、串間で 210.0mm、えびので 207.5mm に達した。

(地上天気図)



平成 29 年 6 月 20 日 09 時



平成 29 年 6 月 21 日 09 時

イ. 降水量

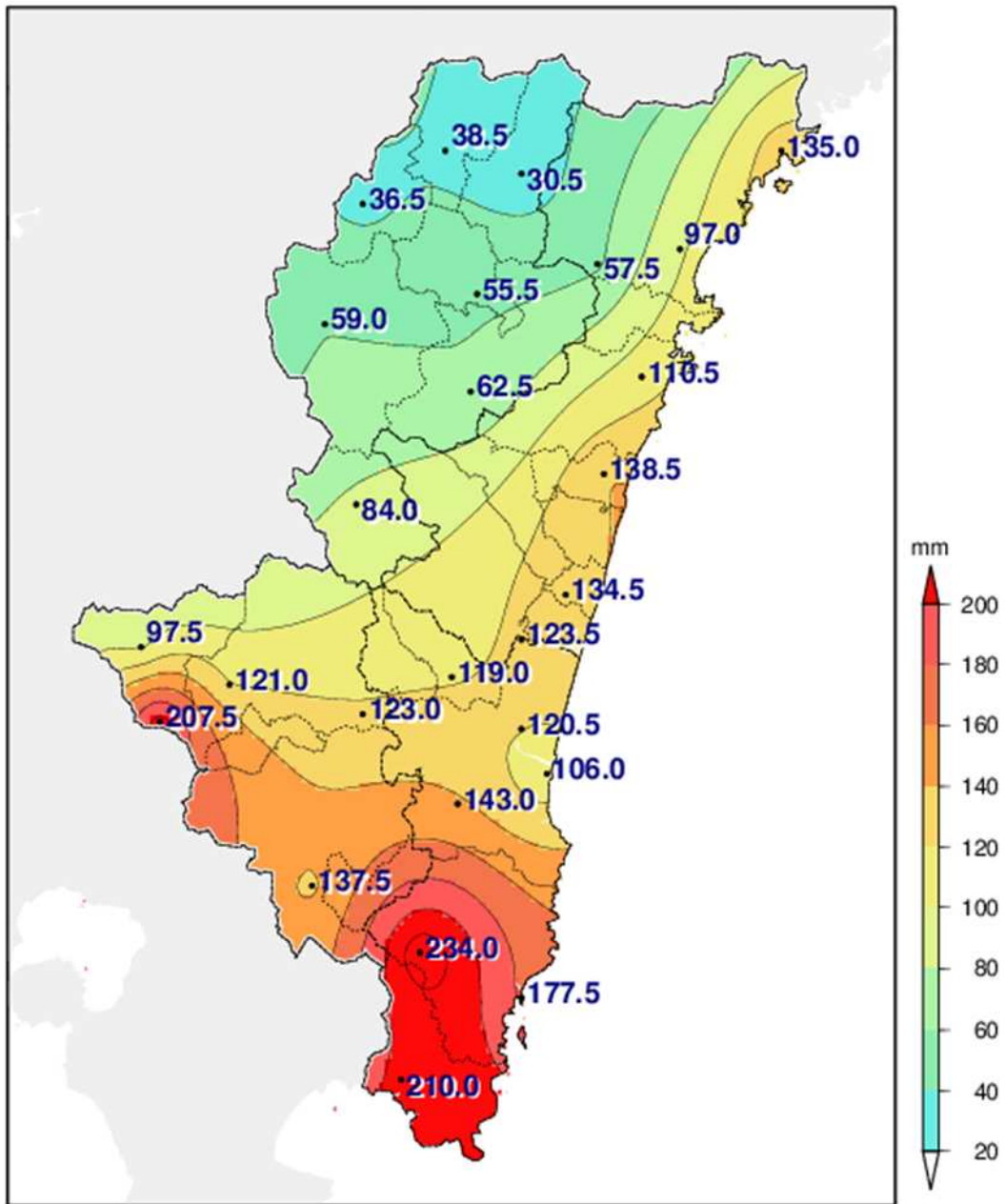
平成 29 年 6 月 20 日 ~ 21 日

単位 mm

観測所名	日降水量		合 計	最大 1 時間降水量	
	20 日	21 日		降水量	日時分
延岡	95.0	2.0	97.0	25.0	20 日 18 時 32 分
都城	136.0	1.5	137.5	24.0	20 日 21 時 55 分
宮崎	120.0	0.5	120.5	24.0	20 日 16 時 44 分
油津	173.5	4.0	177.5	40.0	21 日 00 時 04 分
高千穂	33.0	5.5	38.5	11.5	20 日 20 時 48 分
古江	133.0	2.0	135.0	38.5	20 日 19 時 27 分
鞍岡	29.0	7.5	36.5	7.0	20 日 20 時 34 分
日之影	28.0	2.5	30.5	5.5	20 日 16 時 42 分
諸塚	52.0	3.5	55.5	12.0	20 日 15 時 51 分
北方	56.5	1.0	57.5	12.0	20 日 18 時 30 分
椎葉	51.0	8.0	59.0	11.0	20 日 20 時 22 分
日向	109.5	1.0	110.5	28.0	20 日 15 時 33 分
神門	59.5	3.0	62.5	11.5	20 日 20 時 14 分
西米良	76.5	7.5	84.0	13.5	20 日 19 時 48 分
都農	137.0	1.5	138.5	25.0	20 日 17 時 55 分
高鍋	134.0	0.5	134.5	25.0	20 日 17 時 29 分
加久藤	92.5	5.0	97.5	26.5	20 日 17 時 55 分
西都	123.0	0.5	123.5	19.5	20 日 17 時 24 分
えびの	180.0	27.5	207.5	36.5	20 日 20 時 39 分
小林	117.0	4.0	121.0	19.0	20 日 18 時 08 分
野尻	122.0	1.0	123.0	17.5	20 日 17 時 47 分
国富	119.0	0.0	119.0	19.5	20 日 16 時 44 分
田野	138.5	4.5	143.0	20.0	20 日 18 時 09 分
赤江	105.5	0.5	106.0	16.0	20 日 18 時 15 分
深瀬	229.0	5.0	234.0	34.5	20 日 17 時 28 分
串間	207.0	3.0	210.0	50.5	20 日 18 時 24 分

ウ．降水量分布図

平成 29 年 6 月 20 日～21 日の総降水量 (mm)



(2) 被害概況(市町村別・区分別内訳)
ア 被害概況

6.20～6.21梅雨前線大雨

区分 市町村	施設物									
	公共 土木施設	農地及び 農業用施 設	営農施設	林地及び 林業用施 設	水産施設	教育施設	商工施設	通信施設	電力施設	鉄道施設
宮崎市										
都城市									265	
延岡市										
日南市	2,239	15,120	98							
小林市		13,632								
日向市										
串間市	18,949	56,110	3,000							
西都市		3,873								
えびの市										
三股町										
高原町										
国富町										
綾町		2,753								
高鍋町										
新富町										
西米良村										
木城町										
川南町										
都農町										
門川町										
諸塚村										
椎葉村										
美郷町										
高千穂町										
日之影町										
五ヶ瀬町										
(県内一円)								1,922		4,614
合計	21,188	91,488	3,098					1,922	265	4,614

都市施設	衛生 関係施設	その他 の施設	小 計	生 産 物					合 計
				農産物・ 樹体	畜産物	水産物	林産物	小 計	
			265						265
			17,457						17,457
			13,632						13,632
			78,059						78,059
			3,873						3,873
			2,753						2,753
			6,536						6,536
			122,575						122,575

イ 施設物被害
 公共土木施設

被害区分	県工事分																		
	河川		海岸		砂防		地すべり		急傾斜		道路		橋梁		港湾		小計		
市町村名	箇所	被害額	箇所	被害額	箇所	被害額	箇所	被害額	箇所	被害額	箇所	被害額	箇所	被害額	箇所	被害額	箇所	被害額	
宮崎市																	0	0	
都城市																	0	0	
延岡市																	0	0	
日南市											1	2,239					1	2,239	
小林市																	0	0	
日向市																	0	0	
串間市	1	5,385															1	5,385	
西都市																	0	0	
えびの市																	0	0	
三股町																	0	0	
高原町																	0	0	
国富町																	0	0	
綾町																	0	0	
高鍋町																	0	0	
新富町																	0	0	
西米良村																	0	0	
木城町																	0	0	
川南町																	0	0	
都農町																	0	0	
門川町																	0	0	
諸塚村																	0	0	
椎葉村																	0	0	
美郷町																	0	0	
高千穂町																	0	0	
日之影町																	0	0	
五ヶ瀬町																	0	0	
計	1	5,385	0	0	0	0	0	0	0	0	0	1	2,239	0	0	0	0	2	7,624

農地及び農業用施設

区分 市町村名	農 地						農 業 用 施 設					
	田		畑		小 計		ため池		頭首工		水 路	
	箇所	被害額	箇所	被害額	箇所	被害額	箇所	被害額	箇所	被害額	箇所	被害額
宮崎市					0	0						
都城市					0	0						
延岡市					0	0						
日南市			1	1,295	1	1,295	1	3,426			3	4,961
小林市	1	1,083			1	1,083					1	12,549
日向市					0	0						
串間市					0	0			2	46,285		
西都市	2	1,490	1	2,383	3	3,873						
えびの市					0	0						
三股町					0	0						
高原町					0	0						
国富町					0	0						
綾町	1	695	1	1,101	2	1,796						
高鍋町					0	0						
新富町					0	0						
西米良村					0	0						
木城町					0	0						
川南町					0	0						
都農町					0	0						
門川町					0	0						
諸塚村					0	0						
椎葉村					0	0						
美郷町					0	0						
高千穂町					0	0						
日之影町					0	0						
五ヶ瀬町					0	0						
計	4	3,268	3	4,779	7	8,047	1	3,426	2	46,285	4	17,510

被害額(単位:千円)

農 業 用 施 設										その他		合計	
道 路		橋 梁		農地保全		揚水機		小 計					
箇所	被害額	箇所	被害額	箇所	被害額	箇所	被害額	箇所	被害額	箇所	被害額	箇所	被害額
								0	0			0	0
								0	0			0	0
								0	0			0	0
1	5,438							5	13,825			6	15,120
								1	12,549			2	13,632
								0	0			0	0
4	9,825							6	56,110			6	56,110
								0	0			3	3,873
								0	0			0	0
								0	0			0	0
								0	0			0	0
								0	0			0	0
1	957							1	957			3	2,753
								0	0			0	0
								0	0			0	0
								0	0			0	0
								0	0			0	0
								0	0			0	0
								0	0			0	0
								0	0			0	0
								0	0			0	0
								0	0			0	0
								0	0			0	0
								0	0			0	0
								0	0			0	0
								0	0			0	0
6	16,220	0	0	0	0	0	0	13	83,441			20	91,488

営農施設

被害額(単位:千円)

市町村名	園芸用施設		畜舎		その他		合計	
	箇所	被害額	箇所	被害額	箇所	被害額	箇所	被害額
宮崎市							0	0
都城市							0	0
延岡市							0	0
日南市	1	98					1	98
小林市							0	0
日向市							0	0
串間市			1	3,000			1	3,000
西都市							0	0
えびの市							0	0
三股町							0	0
高原町							0	0
国富町							0	0
綾町							0	0
高鍋町							0	0
新富町							0	0
西米良村							0	0
木城町							0	0
川南町							0	0
都農町							0	0
門川町							0	0
諸塚村							0	0
椎葉村							0	0
美郷町							0	0
高千穂町							0	0
日之影町							0	0
五ヶ瀬町							0	0
計	1	98	1	3,000	0	0	2	3,098

通信施設

区分 事業所名	電話部門						合計 被害額 (千円)
	電柱 (本)	SD ワイヤー (m)	市内 ケーブル (m)	引込線 (件)	屋内線 (件)	電話機 端末機器 (個)	
宮崎							
都城	2						461
延岡	1						132
日南							
小林							
日向	2						194
高鍋	2		135				1,135
計	7	0	135	0	0	0	1,922

鉄道施設

(工務・電気設備)

市町村名 (路線名)	被害の要因	被害箇所・被害量	被害額(千円)
日豊線	降雨による倒木	1	500
日南線	降雨による倒竹	1	900
日豊線	降雨による倒木	1	1,789
日豊線	降雨による倒木	2	1,425
	合 計	5	4,614

7 平成 29 年 6 月 22 日から 28 日にかけての梅雨前線による大雨

- (1) 気象状況
 - ア 気象概況
 - イ 降水量
 - ウ 降水量分布図

- (2) 被害概況（市町村別・区分別内訳）
 - ア 被害概況
 - イ 施設物被害

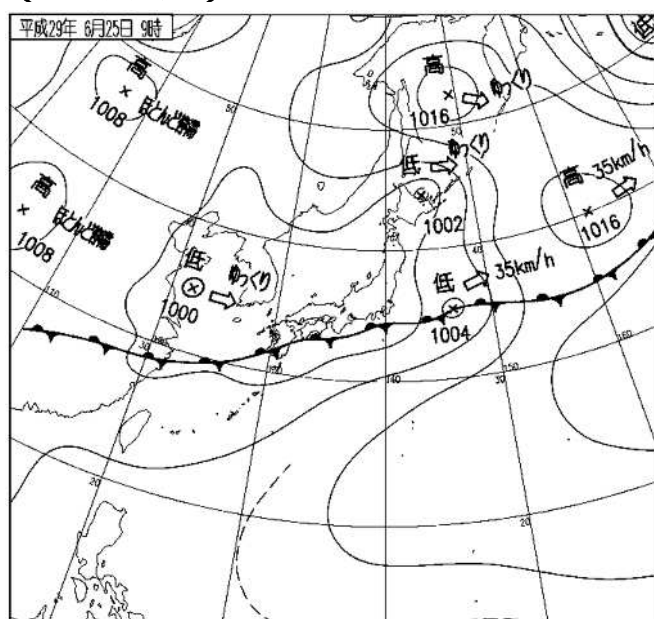
(1) 気象状況

ア．気象概況（ 6 月 22 日から 28 日にかけての梅雨前線による大雨）

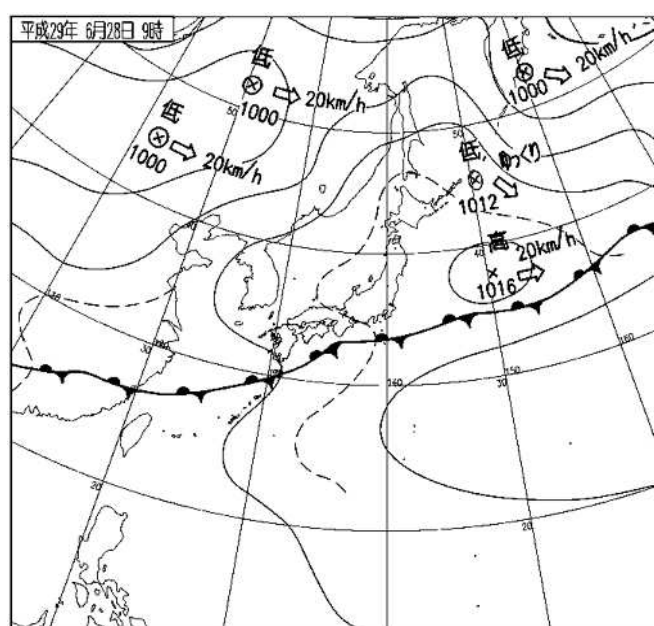
九州南部付近に停滞した前線の活動が活発となった。

このため、宮崎県の山沿いでは日降水量が 100mm を超える大雨となった所があり、24 日に日最大 1 時間降水量がえびので 59.0mm の非常に激しい雨を観測し、7 日間の総降水量が、えびので 280.0mm、深瀬で 233.0mm、西米良で 217.5mm、油津で 201.5mm、田野で 200.5mm に達した。

(地上天気図)



平成 29 年 6 月 25 日 09 時



平成 29 年 6 月 28 日 09 時

イ. 降水量

平成 29 年 6 月 22 日 ~ 28 日

単位 mm

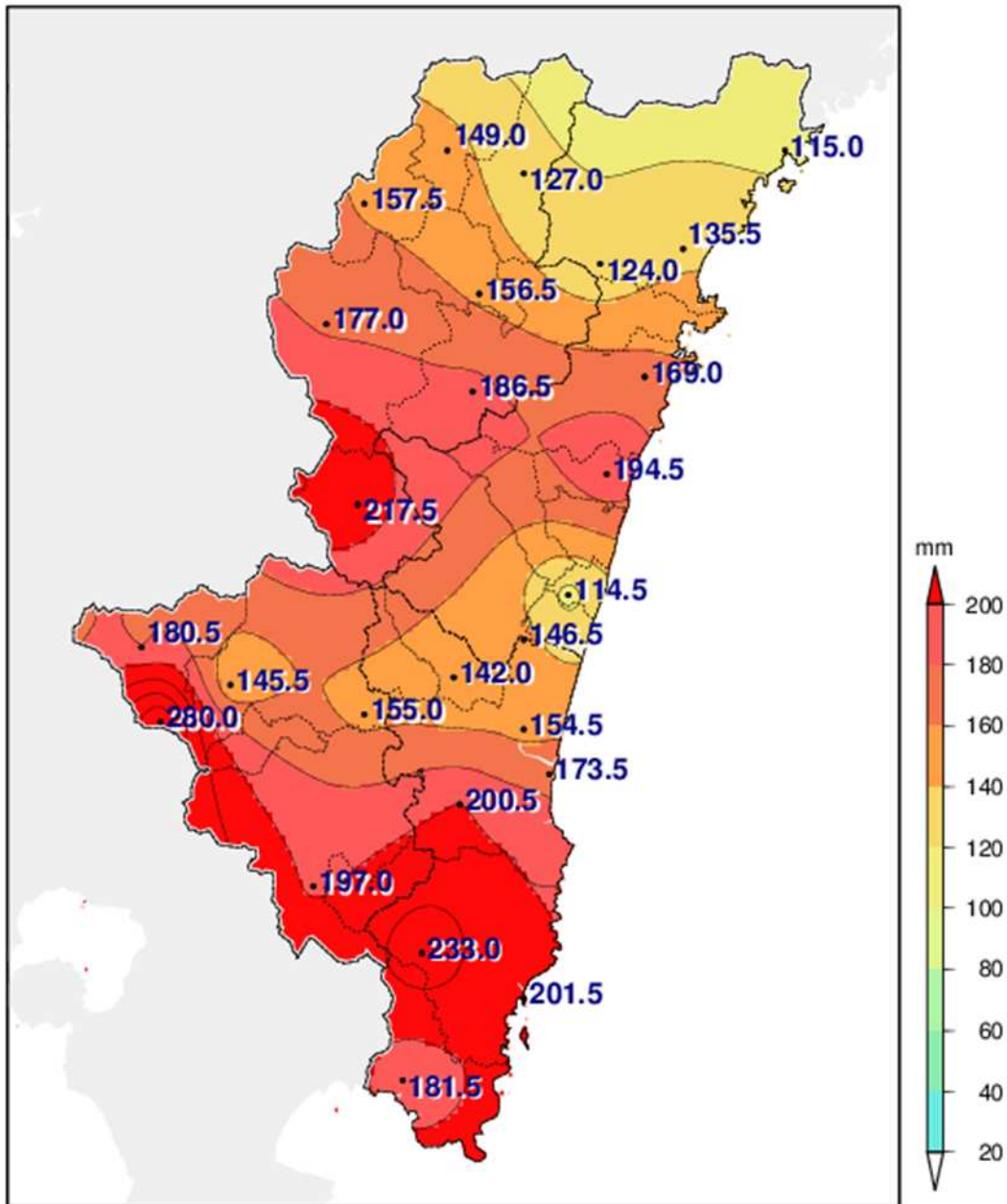
観測所名	日降水量							合 計
	22 日	23 日	24 日	25 日	26 日	27 日	28 日	
延岡	5.0	0.0	39.5	62.5	1.0	7.5	20.0	135.5
都城	50.0	8.5	69.5	28.5	11.0	16.5	13.0	197.0
宮崎	53.5	3.0	40.0	17.5	2.5	18.0	20.0	154.5
油津	70.0	15.0	54.0	20.0	12.5	23.5	6.5	201.5
高千穂	7.5	0.0	45.5	60.5	12.0	12.0	11.5	149.0
古江	2.0	0.0	40.5	47.5	2.0	5.5	17.5	115.0
鞍岡	9.0	0.0	39.5	77.5	4.0	14.0	13.5	157.5
日之影	5.5	0.0	34.0	64.5	3.5	10.0	9.5	127.0
諸塚	6.5	0.0	36.0	79.0	2.5	17.5	15.0	156.5
北方	4.0	0.0	30.0	62.0	1.5	10.5	16.0	124.0
椎葉	9.5	1.0	49.5	80.0	3.0	21.5	12.5	177.0
日向	13.0	0.0	40.5	78.5	1.0	7.0	29.0	169.0
神門	13.0	0.5	44.5	77.0	10.0	15.5	26.0	186.5
西米良	14.0	1.0	50.0	100.5	3.0	13.0	36.0	217.5
都農	28.0	0.0	53.5	68.5	0.5	11.0	33.0	194.5
高鍋	24.5	0.0	30.0	21.0	1.0	11.5	26.5	114.5
加久藤	18.0	1.5	64.5	41.0	2.5	15.0	38.0	180.5
西都	30.5	0.5	48.5	23.0	1.5	12.5	30.0	146.5
えびの	21.0	14.5	107.0	67.5	5.0	21.0	44.0	280.0
小林	17.0	1.5	51.5	30.0	1.0	14.5	30.0	145.5
野尻	35.0	3.0	58.5	14.0	3.0	14.0	27.5	155.0
国富	31.5	0.5	55.0	13.0	1.5	13.0	27.5	142.0
田野	55.5	12.0	63.0	30.0	4.5	20.5	15.0	200.5
赤江	45.5	6.0	61.0	25.0	3.5	13.0	19.5	173.5
深瀬	61.0	12.5	63.5	50.5	16.5	25.0	4.0	233.0
串間	63.5	21.0	48.5	6.5	14.0	17.5	10.5	181.5

平成 29 年 6 月 22 日 ~ 28 日 単位 mm

観測所名	最大 1 時間降水量	
	降水量	日時分
延岡	24.0	24 日 19 時 27 分
都城	46.0	24 日 20 時 04 分
宮崎	25.5	22 日 07 時 10 分
油津	37.0	24 日 20 時 53 分
高千穂	20.0	24 日 18 時 41 分
古江	23.0	24 日 19 時 41 分
鞍岡	21.0	25 日 08 時 04 分
日之影	19.5	25 日 08 時 07 分
諸塚	26.0	25 日 08 時 12 分
北方	16.0	24 日 19 時 03 分
椎葉	32.5	25 日 07 時 25 分
日向	29.0	24 日 19 時 14 分
神門	29.5	24 日 19 時 05 分
西米良	37.5	25 日 07 時 46 分
都農	33.5	25 日 08 時 20 分
高鍋	12.0	24 日 20 時 07 分
加久藤	41.0	24 日 18 時 58 分
西都	30.5	24 日 20 時 10 分
えびの	59.0	24 日 19 時 08 分
小林	26.5	24 日 19 時 30 分
野尻	36.0	24 日 19 時 33 分
国富	35.5	24 日 19 時 52 分
田野	31.0	24 日 20 時 17 分
赤江	30.0	24 日 20 時 26 分
深瀬	25.0	24 日 20 時 18 分
串間	34.0	24 日 20 時 48 分

ウ．降水量分布図

平成 29 年 6 月 22 日～28 日の総降水量 (mm)



(2) 被害概況(市町村別・区分別内訳)

6.22～6.28梅雨前線大雨

ア 被害概況

区分 市町村	施 設 物									
	公共 土木施設	農地及び 農業用施 設	営農施設	林地及び 林業用施 設	水産施設	教育施設	商工施設	通信施設	電力施設	鉄道施設
宮崎市										
都城市	7,867			15,900						
延岡市	26,539									
日南市	3,574			2,032						
小林市									37	
日向市										
串間市	11,539									
西都市	3,488									
えびの市										
三股町										
高原町										
国富町									369	
綾町	4,853									
高鍋町										
新富町										
西米良村	13,585									
木城町										
川南町										
都農町										
門川町										
諸塚村				16,805						
椎葉村										
美郷町										
高千穂町		1,562								
日之影町		1,792								
五ヶ瀬町										
(県内一円)								1,479		13,727
合計	71,445	3,354		34,737				1,479	406	13,727

都市施設	衛生 関係施設	その他 の施設	小 計	生 産 物					合 計
				農産物・ 樹体	畜産物	水産物	林産物	小 計	
			23,767						23,767
			26,539						26,539
			5,606						5,606
			37						37
			11,539						11,539
			3,488						3,488
			369						369
			4,853						4,853
			13,585						13,585
			16,805						16,805
			1,562						1,562
			1,792						1,792
			15,206						15,206
			125,148						125,148

イ 施設物被害
 公共土木施設

被害区分	県工事分																	
	河川		海岸		砂防		地すべり		急傾斜		道路		橋梁		港湾		小計	
市町村名	箇所	被害額	箇所	被害額	箇所	被害額	箇所	被害額	箇所	被害額	箇所	被害額	箇所	被害額	箇所	被害額	箇所	被害額
宮崎市																	0	0
都城市																	0	0
延岡市																	0	0
日南市																	0	0
小林市																	0	0
日向市																	0	0
串間市											1	11,539					1	11,539
西都市	1	3,488															1	3,488
えびの市																	0	0
三股町																	0	0
高原町																	0	0
国富町																	0	0
綾町																	0	0
高鍋町																	0	0
新富町																	0	0
西米良村											1	13,585					1	13,585
木城町																	0	0
川南町																	0	0
都農町																	0	0
門川町																	0	0
諸塚村																	0	0
椎葉村																	0	0
美郷町																	0	0
高千穂町																	0	0
日之影町																	0	0
五ヶ瀬町																	0	0
計	1	3,488	0	0	0	0	0	0	0	0	2	25,124	0	0	0	0	3	28,612

農地及び農業用施設

区分 市町村名	農 地						農 業 用 施 設					
	田		畑		小 計		ため池		頭首工		水 路	
	箇所	被害額	箇所	被害額	箇所	被害額	箇所	被害額	箇所	被害額	箇所	被害額
宮崎市					0	0						
都城市					0	0						
延岡市					0	0						
日南市					0	0						
小林市					0	0						
日向市					0	0						
串間市					0	0						
西都市					0	0						
えびの市					0	0						
三股町					0	0						
高原町					0	0						
国富町					0	0						
綾町					0	0						
高鍋町					0	0						
新富町					0	0						
西米良村					0	0						
木城町					0	0						
川南町					0	0						
都農町					0	0						
門川町					0	0						
諸塚村					0	0						
椎葉村					0	0						
美郷町					0	0						
高千穂町	1	1,562			1	1,562						
日之影町	2	1,792			2	1,792						
五ヶ瀬町					0	0						
計	3	3,354	0	0	3	3,354	0	0	0	0	0	0

林地及び林業用施設

被害額(単位:千円)

市町村名	林道		治山				林産施設		特用林産施設				合計		
	路面		林地		施設		製材工場		ビニルハウス		人工ほだ場		その他		
	箇所	被害額	箇所	被害額	箇所	被害額	箇所	被害額	箇所	被害額	箇所	被害額	箇所	被害額	
宮崎市														0	0
都城市	1	15,900												1	15,900
延岡市														0	0
日南市	1	2,032												1	2,032
小林市														0	0
日向市														0	0
串間市														0	0
西都市														0	0
えびの市														0	0
三股町														0	0
高原町														0	0
国富町														0	0
綾町														0	0
高鍋町														0	0
新富町														0	0
西米良村														0	0
木城町														0	0
川南町														0	0
都農町														0	0
門川町														0	0
諸塚村	1	16,805												1	16,805
椎葉村														0	0
美郷町														0	0
高千穂町														0	0
日之影町														0	0
五ヶ瀬町														0	0
計	3	34,737	0	0	0	0	0	0	0	0	0	0	0	3	34,737

通信施設

区分 事業所名	電話部門						合計 被害額 (千円)
	電柱 (本)	SD ワイヤー (m)	市内 ケーブル (m)	引込線 (件)	屋内線 (件)	電話機 端末機器 (個)	
宮崎	1						95
都城	3						200
延岡	3						211
日南							
小林	1						14
日向							
高鍋	1		135				959
計	9	0	135	0	0	0	1,479

電力施設

被害額(単位:千円)

区分 市町村名	一般電気												合計	
	電柱		配電設備		発電設備		送電設備		充電設備		その他		箇所	被害額
	箇所	被害額	箇所	被害額	箇所	被害額	箇所	被害額	箇所	被害額	箇所	被害額		
宮崎市													0	0
都城市													0	0
延岡市													0	0
日南市													0	0
小林市			1	37									1	37
日向市													0	0
串間市													0	0
西都市													0	0
えびの市													0	0
三股町													0	0
高原町													0	0
国富町			1	369									1	369
綾町													0	0
高鍋町													0	0
新富町													0	0
西米良村													0	0
木城町													0	0
川南町													0	0
都農町													0	0
門川町													0	0
諸塚村													0	0
椎葉村													0	0
美郷町													0	0
高千穂町													0	0
日之影町													0	0
五ヶ瀬町													0	0
計	0	0	2	406	0	0	0	0	0	0	0	0	2	406

鉄道施設

(工務・電気設備)

市町村名 (路線名)	被害の要因	被害箇所・被害量	被害額(千円)
日豊線	降雨による倒木	1	371
日南線	降雨によるのり面崩壊	1	2,901
日南線	降雨による倒竹	1	3,303
日南線	降雨による線路内への土砂流入	1	6,862
吉都線	落雷による機器損傷	1	290
	合 計	5	13,727

8 平成 29 年 6 月 30 日から 7 月 2 日にかけての不安定な大気による雨

- (1) 気象状況
 - ア 気象概況
 - イ 降水量
 - ウ 降水量分布図

- (2) 被害概況（市町村別・区分別内訳）
 - ア 被害概況
 - イ 施設物被害

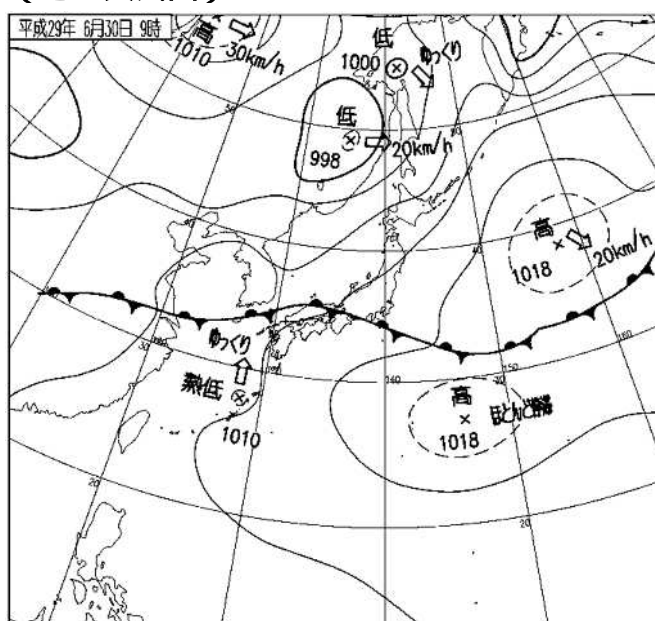
(1) 気象状況

ア．気象概況（ 6 月 30 日から 7 月 2 日にかけての不安定な大気による雨）

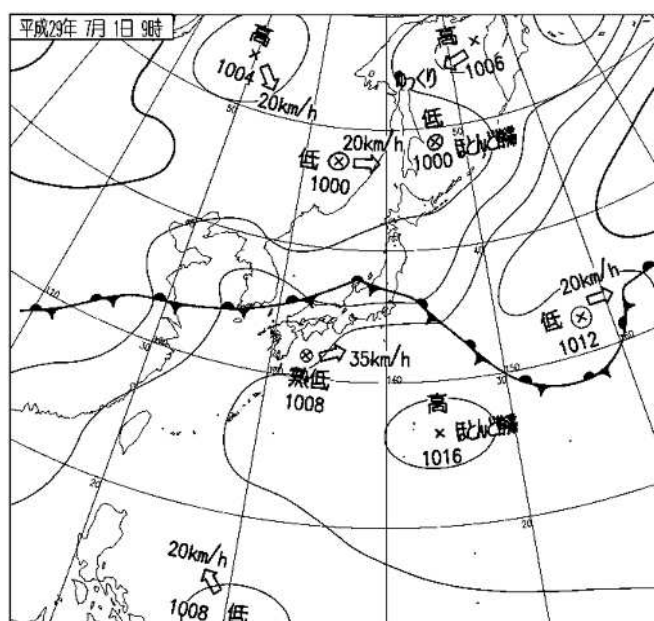
高気圧周辺から流れ込む湿った空気の影響を受け、大気不安定な状態が続いた。

このため、日最大 1 時間降水量が赤江で 41.0mm、日向と田野で 40.5mm、国富で 36.5mm、串間で 34.0mm、えびので 31.5mm の激しい雨を観測した。

(地上天気図)



平成 29 年 6 月 30 日 09 時



平成 29 年 7 月 1 日 09 時

イ. 降水量

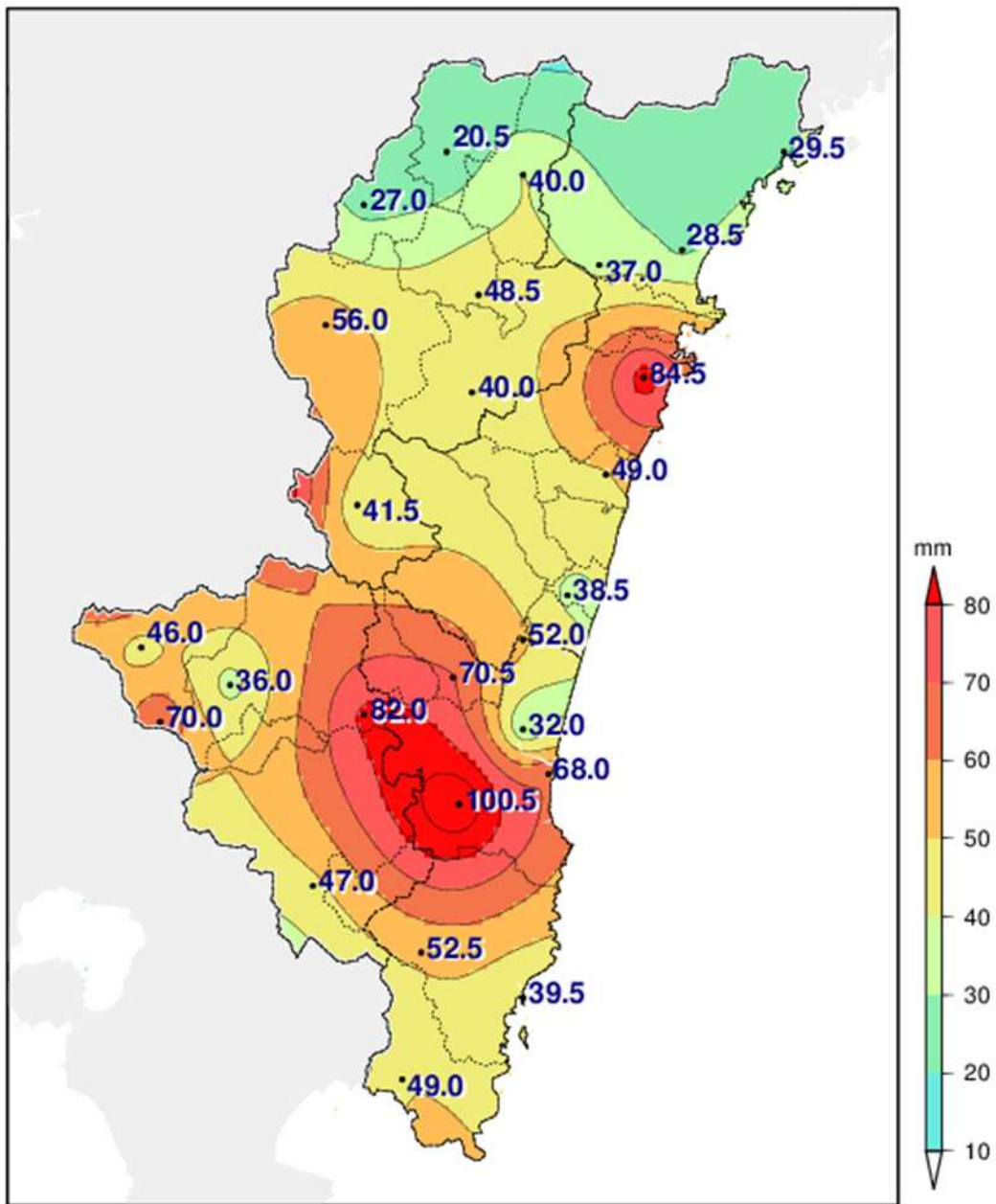
平成 29 年 6 月 30 日 ~ 7 月 2 日

単位 mm

観測所名	日降水量			合 計	最大 1 時間降水量	
	6 月 30 日	7 月 1 日	7 月 2 日		降水量	日時分
延岡	26.5	0.0	2.0	28.5	11.5	30 日 06 時 59 分
都城	18.0	29.0	0.0	47.0	27.0	1 日 01 時 55 分
宮崎	7.0	25.0	-	32.0	16.0	1 日 02 時 34 分
油津	28.0	11.5	-	39.5	20.5	30 日 03 時 50 分
高千穂	20.5	0.0	0.0	20.5	7.0	30 日 06 時 47 分
古江	28.0	0.0	1.5	29.5	9.5	30 日 07 時 04 分
鞍岡	27.0	0.0	0.0	27.0	11.5	30 日 03 時 31 分
日之影	39.0	0.0	1.0	40.0	16.5	30 日 04 時 11 分
諸塚	48.5	0.0	0.0	48.5	14.5	30 日 13 時 16 分
北方	29.0	0.0	8.0	37.0	8.0	2 日 19 時 07 分
椎葉	56.0	0.0	0.0	56.0	13.0	30 日 04 時 47 分
日向	82.5	2.0	0.0	84.5	40.5	30 日 04 時 56 分
神門	40.0	0.0	0.0	40.0	11.5	30 日 06 時 22 分
西米良	41.5	0.0	0.0	41.5	21.0	30 日 02 時 13 分
都農	42.5	6.5	0.0	49.0	19.0	30 日 05 時 25 分
高鍋	22.0	16.5	0.0	38.5	14.0	1 日 03 時 34 分
加久藤	38.0	0.0	8.0	46.0	17.5	30 日 05 時 16 分
西都	28.0	24.0	0.0	52.0	22.0	1 日 03 時 01 分
えびの	68.0	2.0	0.0	70.0	31.5	30 日 01 時 32 分
小林	36.0	0.0	0.0	36.0	19.0	30 日 01 時 36 分
野尻	60.0	22.0	0.0	82.0	20.0	30 日 16 時 56 分
国富	51.0	19.5	0.0	70.5	36.5	30 日 05 時 25 分
田野	12.5	88.0	0.0	100.5	40.5	1 日 04 時 13 分
赤江	3.0	65.0	0.0	68.0	41.0	1 日 04 時 29 分
深瀬	14.0	38.5	0.0	52.5	27.0	1 日 03 時 01 分
串間	41.0	7.5	0.5	49.0	34.0	30 日 03 時 24 分

ウ．降水量分布図

平成 29 年 6 月 30 日 ~ 7 月 2 日の総降水量 (mm)



(2) 被害概況(市町村別・区分別内訳)

6.30～7.2梅雨前線大雨

ア 被害概況

区分 市町村	施 設 物									
	公共 土木施設	農地及び 農業用施 設	営農施設	林地及び 林業用施 設	水産施設	教育施設	商工施設	通信施設	電力施設	鉄道施設
宮崎市										
都城市										
延岡市										
日南市	16,233									
小林市										
日向市										
串間市										
西都市									50	
えびの市										
三股町										
高原町										
国富町										
綾町										
高鍋町										
新富町										
西米良村										
木城町										
川南町										
都農町										
門川町										
諸塚村										
椎葉村										
美郷町										
高千穂町										
日之影町										
五ヶ瀬町										
(県内一円)								187		650
合計	16,233							187	50	650

都市施設	衛生 関係施設	その他 の施設	小 計	生 産 物					合 計
				農産物・ 樹体	畜産物	水産物	林産物	小 計	
			16,233						16,233
			50						50
			837						837
			17,120						17,120

イ 施設物被害
 公共土木施設

被害区分	県工事分																	
	河川		海岸		砂防		地すべり		急傾斜		道路		橋梁		港湾		小計	
市町村名	箇所	被害額	箇所	被害額	箇所	被害額	箇所	被害額	箇所	被害額	箇所	被害額	箇所	被害額	箇所	被害額	箇所	被害額
宮崎市																	0	0
都城市																	0	0
延岡市																	0	0
日南市											2	16,233					2	16,233
小林市																	0	0
日向市																	0	0
串間市																	0	0
西都市																	0	0
えびの市																	0	0
三股町																	0	0
高原町																	0	0
国富町																	0	0
綾町																	0	0
高鍋町																	0	0
新富町																	0	0
西米良村																	0	0
木城町																	0	0
川南町																	0	0
都農町																	0	0
門川町																	0	0
諸塚村																	0	0
椎葉村																	0	0
美郷町																	0	0
高千穂町																	0	0
日之影町																	0	0
五ヶ瀬町																	0	0
計	0	0	0	0	0	0	0	0	0	0	2	16,233	0	0	0	0	2	16,233

通信施設

区分 事業所名	電話部門						合計 被害額 (千円)
	電柱 (本)	SD ワイヤー (m)	市内 ケーブル (m)	引込線 (件)	屋内線 (件)	電話機 端末機器 (個)	
宮崎							
都城	1						113
延岡							
日南							
小林	1						74
日向							
高鍋							
計	2	0	0	0	0	0	187

電力施設

被害額(単位:千円)

区分 市町村名	一般電気												合計	
	電柱		配電設備		発電設備		送電設備		充電設備		その他		箇所	被害額
	箇所	被害額	箇所	被害額	箇所	被害額	箇所	被害額	箇所	被害額	箇所	被害額		
宮崎市													0	0
都城市													0	0
延岡市													0	0
日南市													0	0
小林市													0	0
日向市													0	0
串間市													0	0
西都市			1	50									1	50
えびの市													0	0
三股町													0	0
高原町													0	0
国富町													0	0
綾町													0	0
高鍋町													0	0
新富町													0	0
西米良村													0	0
木城町													0	0
川南町													0	0
都農町													0	0
門川町													0	0
諸塚村													0	0
椎葉村													0	0
美郷町													0	0
高千穂町													0	0
日之影町													0	0
五ヶ瀬町													0	0
計	0	0	1	50	0	0	0	0	0	0	0	0	1	50

9 平成 29 年 7 月 4 日の台風第 3 号による大雨

- (1) 気象状況
 - ア 気象概況
 - イ 降水量
 - ウ 降水量分布図
 - エ 最大風速・最大瞬間風速
 - オ 最大風速・最大瞬間風速分布図

- (2) 被害概況（市町村別・区分別内訳）
 - ア 被害概況
 - イ 施設物被害

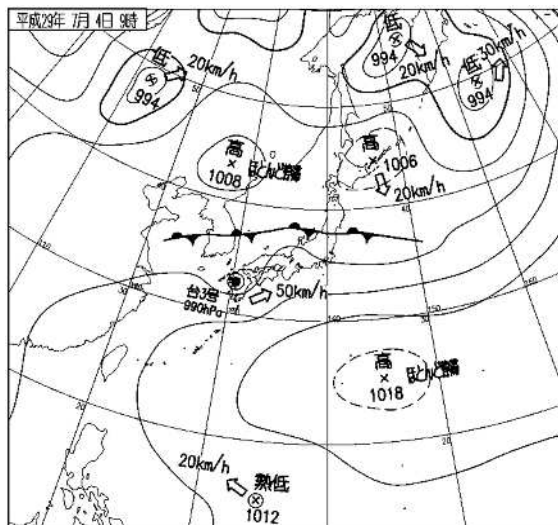
(1) 気象状況

ア．気象概況（ 7 月 4 日の台風第 3 号による大雨）

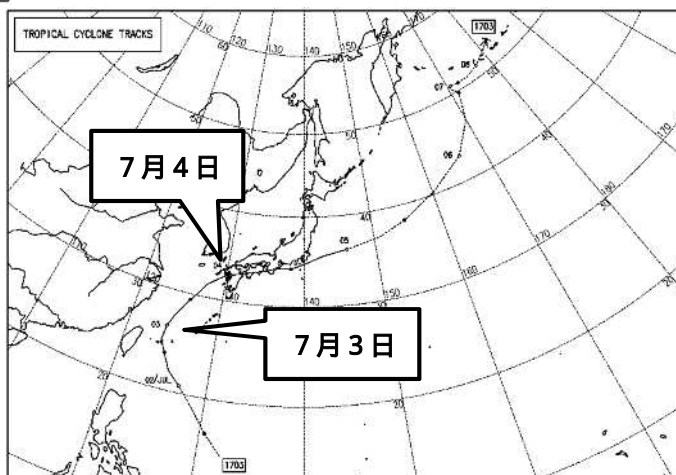
7 月 2 日 09 時に沖縄の南で発生した台風第 3 号は東シナ海を北上し、3 日 15 時に中心付近の気圧が 985hPa、最大風速が 30m/s まで発達し、4 日明け方には東よりに進路を変え、08 時頃に長崎市付近に上陸した。その後、勢力を維持したまま熊本地方から阿蘇地方を横断し、同日 12 時過ぎに愛媛県宇和島市付近、同日 17 時前に和歌山県田辺市付近に再上陸し、5 日 09 時に日本の東で温帯低気圧となった。

台風第 3 号により、えびので日降水量が 100mm を超える大雨となり、4 日に日最大 1 時間降水量がえびので 41.5mm、鞍岡で 34.5mm の激しい雨を観測した。宮崎県は 4 日明け方に強風域に入り、日最大風速が古江で南の風 15.5m/s（日最大瞬間風速：南の風 26.4m/s）の強い風、赤江で西南西の風 12.9m/s（日最大瞬間風速：西南西の風 19.5m/s）、延岡で南の風 11.6m/s（日最大瞬間風速：南南西の風 18.7m/s）、宮崎で西南西の風 11.4m/s（日最大瞬間風速：西南西の風 19.7m/s）、田野で南西の風 11.3m/s（日最大瞬間風速：南西の風 20.6m/s）、串間で西南西の風 11.0m/s（日最大瞬間風速：西南西の風 17.2m/s）のやや強い風を観測した。

(地上天気図・台風経路図)



平成 29 年 7 月 4 日 09 時



台風経路図

イ. 降水量

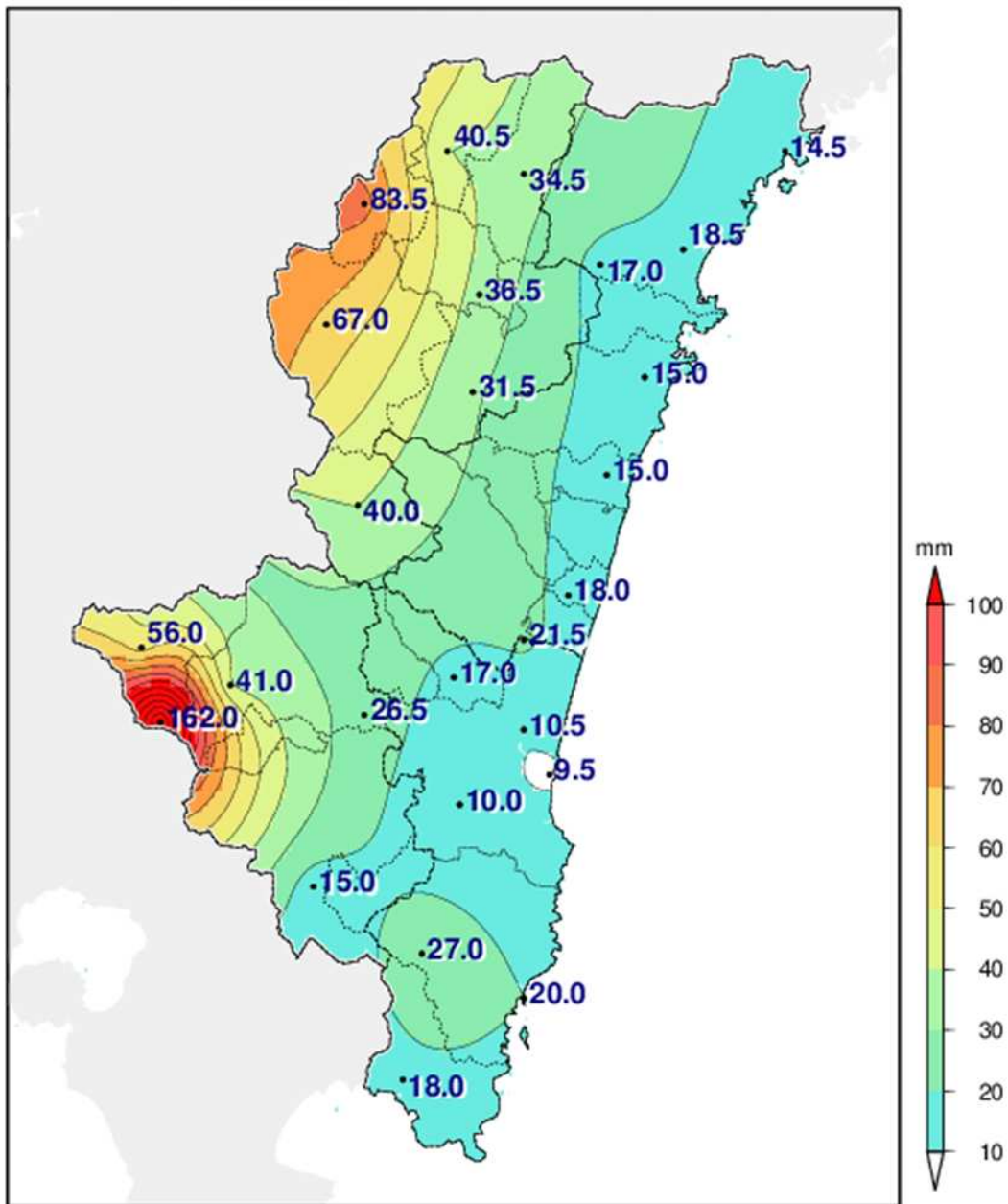
平成 29 年 7 月 4 日

単位 mm

観測所名	日降水量	最大 1 時間降水量	
		降水量	日時分
延岡	18.5	6.0	4 日 09 時 45 分
都城	15.0	8.5	4 日 07 時 22 分
宮崎	10.5	4.5	4 日 07 時 57 分
油津	20.0	19.5	4 日 07 時 58 分
高千穂	40.5	13.5	4 日 11 時 01 分
古江	14.5	4.5	4 日 08 時 31 分
鞍岡	83.5	34.5	4 日 11 時 05 分
日之影	34.5	13.5	4 日 11 時 14 分
諸塚	36.5	10.5	4 日 10 時 39 分
北方	17.0	6.5	4 日 11 時 04 分
椎葉	67.0	22.5	4 日 10 時 17 分
日向	15.0	9.0	4 日 09 時 33 分
神門	31.5	12.0	4 日 10 時 11 分
西米良	40.0	10.5	4 日 09 時 09 分
都農	15.0	8.0	4 日 09 時 58 分
高鍋	18.0	9.5	4 日 09 時 30 分
加久藤	56.0	15.5	4 日 09 時 53 分
西都	21.5	9.0	4 日 09 時 30 分
えびの	162.0	41.5	4 日 08 時 44 分
小林	41.0	18.5	4 日 08 時 51 分
野尻	26.5	10.0	4 日 09 時 13 分
国富	17.0	7.0	4 日 09 時 23 分
田野	10.0	6.0	4 日 09 時 36 分
赤江	9.5	4.5	4 日 07 時 54 分
深瀬	27.0	18.0	4 日 07 時 36 分
串間	18.0	17.5	4 日 07 時 32 分

ウ．降水量分布図

平成 29 年 7 月 4 日の日降水量 (mm)



工 . 最大風速・最大瞬間風速

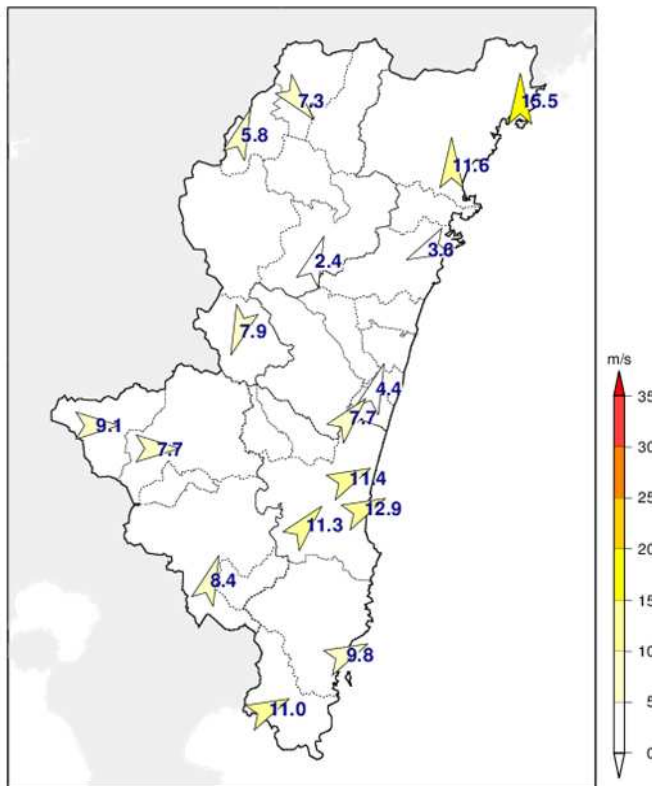
平成 29 年 7 月 4 日

単位 m/s

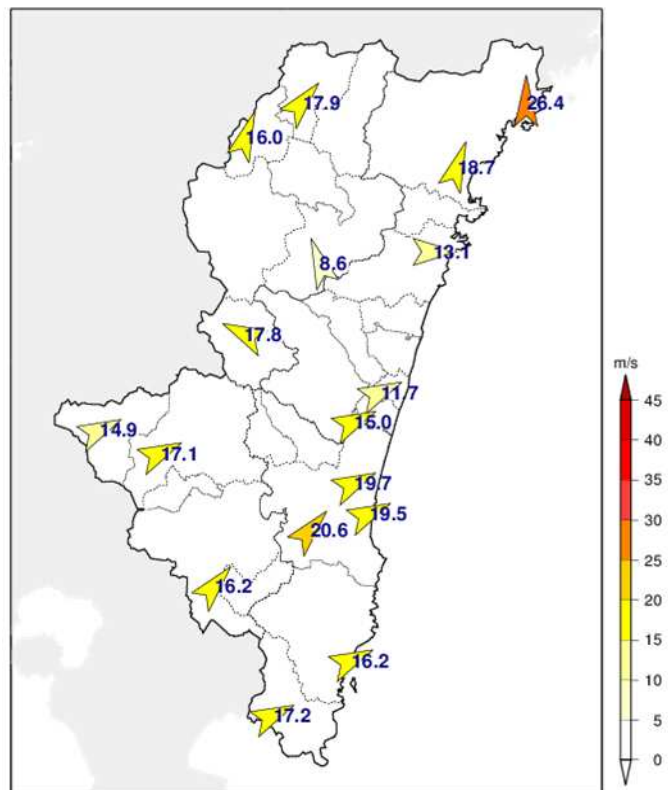
観測所名	最大風速			最大瞬間風速		
	風速	風向	日時分	風速	風向	日時分
延岡	11.6	南	4 日 10 時 41 分	18.7	南南西	4 日 10 時 15 分
都城	8.4	南南西	4 日 08 時 16 分	16.2	南西	4 日 08 時 44 分
宮崎	11.4	西南西	4 日 10 時 52 分	19.7	西南西	4 日 10 時 32 分
油津	9.8	西南西	4 日 10 時 47 分	16.2	西南西	4 日 10 時 27 分
高千穂	7.3	北西	4 日 12 時 28 分	17.9	南西	4 日 10 時 21 分
古江	15.5	南	4 日 11 時 08 分	26.4	南	4 日 11 時 00 分
鞍岡	5.8	南南西	4 日 12 時 22 分	16.0	南南西	4 日 10 時 08 分
日向	3.6	東北東	4 日 09 時 54 分	13.1	西	4 日 09 時 53 分
神門	2.4	南南西	4 日 10 時 47 分	8.6	南南東	4 日 10 時 33 分
西米良	7.9	北北東	4 日 11 時 13 分	17.8	東南東	4 日 12 時 21 分
高鍋	4.4	南南西	4 日 10 時 25 分	11.7	西南西	4 日 12 時 13 分
加久藤	9.1	西	4 日 10 時 58 分	14.9	西南西	4 日 09 時 47 分
西都	7.7	南西	4 日 11 時 31 分	15.0	西南西	4 日 11 時 15 分
小林	7.7	西	4 日 10 時 19 分	17.1	西南西	4 日 10 時 04 分
田野	11.3	南西	4 日 09 時 05 分	20.6	南西	4 日 09 時 21 分
赤江	12.9	西南西	4 日 11 時 35 分	19.5	西南西	4 日 11 時 10 分
串間	11.0	西南西	4 日 11 時 36 分	17.2	西南西	4 日 09 時 23 分

才・最大風速・最大瞬間風速分布図

平成 29 年 7 月 4 日の最大風速 (m/s)



平成 29 年 7 月 4 日の最大瞬間風速 (m/s)



(2) 被害概況(市町村別・区分別内訳)

7.4台風3号

ア 被害概況

区分 市町村	施 設 物									
	公共 土木施設	農地及び 農業用施 設	営農施設	林地及び 林業用施 設	水産施設	教育施設	商工施設	通信施設	電力施設	鉄道施設
宮崎市										
都城市										
延岡市										
日南市										
小林市										
日向市										
串間市										
西都市										
えびの市										
三股町										
高原町										
国富町										
綾町										
高鍋町										
新富町										
西米良村	19,534									
木城町										
川南町										
都農町										
門川町										
諸塚村										
椎葉村	3,373									
美郷町										
高千穂町			352							
日之影町										
五ヶ瀬町			21							
(県内一円)								768		530
合計	22,907		373					768		530

イ 施設物被害
 公共土木施設

被害区分	県工事分																	
	河川		海岸		砂防		地すべり		急傾斜		道路		橋梁		港湾		小計	
市町村名	箇所	被害額	箇所	被害額	箇所	被害額	箇所	被害額	箇所	被害額	箇所	被害額	箇所	被害額	箇所	被害額	箇所	被害額
宮崎市																	0	0
都城市																	0	0
延岡市																	0	0
日南市																	0	0
小林市																	0	0
日向市																	0	0
串間市																	0	0
西都市																	0	0
えびの市																	0	0
三股町																	0	0
高原町																	0	0
国富町																	0	0
綾町																	0	0
高鍋町																	0	0
新富町																	0	0
西米良村																	0	0
木城町																	0	0
川南町																	0	0
都農町																	0	0
門川町																	0	0
諸塚村																	0	0
椎葉村											1	3,373					1	3,373
美郷町																	0	0
高千穂町																	0	0
日之影町																	0	0
五ヶ瀬町																	0	0
計	0	0	0	0	0	0	0	0	0	0	1	3,373	0	0	0	0	1	3,373

営農施設

被害額(単位:千円)

市町村名	区分	園芸用施設		畜舎		その他		合計	
		箇所	被害額	箇所	被害額	箇所	被害額	箇所	被害額
宮崎市								0	0
都城市								0	0
延岡市								0	0
日南市								0	0
小林市								0	0
日向市								0	0
串間市								0	0
西都市								0	0
えびの市								0	0
三股町								0	0
高原町								0	0
国富町								0	0
綾町								0	0
高鍋町								0	0
新富町								0	0
西米良村								0	0
木城町								0	0
川南町								0	0
都農町								0	0
門川町								0	0
諸塚村								0	0
椎葉村								0	0
美郷町								0	0
高千穂町		8	352					8	352
日之影町								0	0
五ヶ瀬町		1	21					1	21
計		9	373	0	0	0	0	9	373

通信施設

区分 事業所名	電話部門						合計 被害額 (千円)
	電柱 (本)	SD ワイヤー (m)	市内 ケーブル (m)	引込線 (件)	屋内線 (件)	電話機 端末機器 (個)	
宮崎							
都城	2		262				351
延岡	2						417
日南							
小林							
日向							
高鍋							
計	4	0	262	0	0	0	768

第 4 章 自衛隊の災害派遣状況

平成29年 自衛隊の災害派遣状況

平成29年自衛隊災害派遣件数 総計 2件

派遣要請 年月日	派遣要請 市町村	出動部隊	派遣 内 容	派遣 期 間	派遣場所	備考
H29.1.24 (鳥インフルエンザ)	木城町	陸上自衛隊 第43普通科 連隊	・鶏の殺処分 ・処分した鶏 等の運搬及 び埋却支援 ・鶏舎の清掃 ・消毒	H29.1.24 11:05 ~ H29.1.26 16:10	木城町	平成29年1月24日、木城町で発生した高病原性鳥インフルエンザの処分対象鶏が約17万羽であり、県では対応できなくなったため、1月24日11:05に災害派遣を要請し、1月26日16:10に撤収要請したものを。
H29.12.14 (緊急搬送)	宮崎県 (県立宮崎 病院)	航空自衛隊 航空支援集 団	患者の 緊急搬送	H29.12.14 7:30 ~ H29.12.14 15:30	航空自衛隊 新田原基地 ~ 大阪国際空港 (伊丹空港)	平成29年12月14日、突発性拡張型心筋症及びうっ血性心不全により、心臓移植に向けた治療が必要な患者(2歳女兒)を県立宮崎病院から大阪大学病院へ転院搬送する必要があったが、防災ヘリ等では搬送中にも継続して治療を施すための医療機器を搭載するスペースがなく、且つ、長時間の移動が患者の負担となることから、自衛隊に対し災害派遣を要請し、緊急搬送を実施したものを。

第5章 資料

- 1 過去20年間（平成10年～平成29年）の年次別・原因別被害額
- 2 過去5年間（平成24年～平成28年）の被害状況

1 過去20年間(平成10年～平成29年)の年次別・原因別被害額

区分 年	台風	低気圧・前線	干害・凍霜害・大雨・ 豪雨・異常高温害	その他	計 (上:災害の個数 /下:被害額 (単位:千円))
10年	(台風3) 5,667,445	(前線5) 2,381,386	(大雨6) 1,665,703	(落雷2、地震1、高温・少雨1) 1,279,255	(18) 10,993,789
11年	(台風5) 26,718,391	(前線2) 1,230,816	(大雨7) 1,993,053	(落雷4) 3,163	(18) 29,945,423
12年	(台風4) 4,259,323	(前線6) 2,006,299	(大雨2) 15,240		(12) 6,280,862
13年	(台風3) 8,036,730	(前線3) 3,770,685	(大雨4) 1,475,796	(落雷2) 1,983	(12) 13,285,194
14年	(台風5) 6,272,454	(低気圧1、前線2) 978,995	(大雨1) 12,792	(工場火災1) 3,000,000	(10) 10,264,241
15年	(台風5) 9,504,894	(低気圧7、前線2) 3,514,103	(大雨1) 17,722		(10) 13,036,719
16年	(台風6) 69,544,212	(低気圧1、前線3) 367,686	(晩霜害1・大雨4) 1,104,425	(大雪1) 181,618	(16) 71,197,941
17年	(台風1) 128,854,415	(前線3) 366,885	(大雨7) 281,526	(地すべり1、地震1、林野火災1、 落雷1) 912,910	(15) 130,415,736
18年	(台風2) 6,763,287	(前線9) 8,258,162	(大雨2) 797		(13) 15,022,246
19年	(台風3) 23,810,584	(前線7) 449,273	(大雨2) 6,046	(地すべり2) 57,522	(14) 24,323,425
20年	(台風2) 4,362,370	(前線4) 855,054	(大雨6) 179,819	(降雹1、落雷13) 93,614	(26) 5,490,857
21年	(台風1) 1,016,378	(低気圧2、前線3) 617,335	(大雨6) 236,388	(地すべり1、降雹1、強風5、少雨 1) 364,807	(20) 2,234,908
22年		(前線7) 8,145,433	(霜害1、大雨6) 92,558	(低温・強風1、落雷4、強風1) 8,903	(20) 8,246,894
23年	(台風6) 4,503,782	(前線3) 2,404,435	(湯水1、大雨・豪雨4) 346,858	(雪害1、低温1、噴火1、津波1、突 風1、落雷1、地震1) 1,349,379	(21) 8,604,453
24年	(台風7) 1,353,801	(前線8) 2,421,238	(豪雨5) 246,903	(日照不足1、低温1、強風4、急傾 斜地崩壊3、地すべり4、落雷10) 1,525,870	(21) 5,547,812
25年	(台風6) 588,949	(低気圧1、前線5) 362,156	(湯水1、大雨1、高温1) 835,069	(低温3、落雷4、強風2) 21,403	(24) 1,807,578
26年	(台風5) 2,954,560	(前線5) 1,743,252	(大雨1) 30,438	(大雪1、低温2、強風3、地すべり 1、落雷2) 236,824	(20) 4,965,074
27年	(台風2) 2,123,168	(低気圧1、前線10) 1,323,539	(大雨3) 259,778	(地すべり2、長雨1、落雷1) 3,280,033	(20) 6,986,518
28年	(台風3) 8,529,620	(前線4) 3,759,755	(大雨6) 187,742	(大雪1、強風1、地震1、落雷4) 1,180,276	(20) 13,657,393
29年	(台風5) 6,711,006	(前線4) 272,496	(凍害1、大雨3) 687,671	(地震1、落雷4、噴火1) 38,675	(19) 7,709,848

平成28年災害

区分	個別災害	大雪・ 低温 1月23日 ~25日	強風 2月9日	熊本地震 4月14日 4月16日	大雨 4月27日	大雨 5月10日	大雨 6月7日 ~9日	梅雨前線 大雨 6月11日 ~13日	梅雨前線 大雨・落雷 6月19日 ~23日	梅雨前線 大雨 6月27日 ~30日
	被害総額(単位:千円)	172,995	64	997,343	15,000	130,645	24,880	16,499	2,111,229	431,418
施設物被害	施設物被害	24,074	64	997,343	15,000	130,645	24,880	16,499	2,109,140	431,418
	公共土木施設			621,273		20,491	23,880	15,793	1,131,435	415,777
	農地及び農業用施設			39,954		29,469			346,121	8,070
	営農施設	14,940	64	18,291					3,723	
	林地及び林業用施設			238,490	15,000	80,685	1,000		607,146	
	水産施設			3,557					140	
	教育施設	9,134		52,435					965	
	商工施設			200						
	通信施設			287				706	72	891
	電力施設			22,050					2,253	2
	鉄道施設								9,250	6,678
	都市施設									
	衛生関係施設			515						
	その他の施設			291					8,035	
	生産物被害	生産物被害	148,921							2,089
農産物・樹体		148,921							2,069	
畜産物										
水産物									20	
林産物										
人的被害(人)	死者									
	行方不明者									
	重傷者			3						
	軽傷者	8		5						
住家被害(棟)	全壊									
	半壊			2						
	一部破損			39					2	
	床上浸水								1	
	床下浸水									1
(棟)非住家被害	公共建物									
	その他									
田	流失・埋没(ha)			3.73		0.83			21.16	0.22
	冠水(ha)									
畑	流失・埋没(ha)			1.48		0.31	0.01		8.21	0.05
	冠水(ha)									
り災世帯数(世帯)				2					1	
り災者数(人)				9					1	

梅雨前線 大雨 7月7日 ~14日	落雷 8月3日	落雷 8月5日	大雨 8月6日	大雨 8月13日	落雷 8月14日	落雷 8月19日 ~20日	台風第 12号 9月3日 ~5日	大雨 9月12日	台風第 16号 9月19日 ~20日	台風第 18号 10月4日 ~5日	合 計
1,200,609	820	2,391	1,030	48	4,492	2,171	94,708	16,139	8,434,561	351	13,657,133
1,197,985	820	2,391	1,030	48	4,492	2,171	94,587	16,139	8,055,907	351	13,124,984
997,556							16,929	2,263	5,417,921		8,663,318
116,444						1,754	23,941	2,577	1,012,733		1,581,063
									220,037		257,055
14,714							53,697	11,299	904,874		1,926,905
									94,316		98,013
						417			36,657		99,608
									45,530		45,730
832				48			20			351	3,207
331									149,244		173,880
68,108			1,030						121,718		206,784
									13,202		13,202
									282		797
	820	2,391			4,492				39,393		55,422
2,624							121		378,654		532,149
2,624							121		338,815		492,550
									39,579		39,579
											20
									260		260
											3
			1						1		15
									3		5
									155		196
									193		194
6									469		476
									2		2
4.10							1.72	0.36	72.81		104.93
									353.10		353.10
2.06									56.22		68.34
									53.60		53.60
									178		181
									394		404

平成27年災害

区分	個別災害	地すべり	大雨	大雨	梅雨前線 大雨	梅雨前線 大雨	梅雨前線 大雨	梅雨前線 大雨	梅雨前線 大雨
		H26年8月9日	4月9日	4月30日	6月2日	6月5日	6月7日	6月10日	6月13日
		~ H27年4月29日	~	~	~		~	~	~
		11日	5月1日	4日		9日	12日	14日	
被害総額(単位：千円)	78,175	27,654	90,446	204,099	4,432	52,304	127,677	1,947	
施設物被害	78,175	27,654	90,446	204,099	4,432	52,304	127,677	1,947	
公共土木施設	78,175	27,654	80,519	94,667	4,432	47,304	50,735	1,947	
農地及び農業用施設			7,677	20,247			67,390		
営農施設									
林地及び林業用施設		0	2,250	89,185	0	3,500	9,552	0	
水産施設									
教育施設		0	0	0	0	0	0	0	
商工施設									
通信施設									
電力施設									
鉄道施設						1,500			
都市施設									
衛生関係施設									
その他の施設									
生産物被害									
農産物・樹体									
畜産物									
水産物									
林産物									
人的被害 (人)	死者								
	行方不明者								
	重傷者								
	軽傷者								
住家被害 (棟)	全壊								
	半壊								
	一部破損								
	床上浸水								
	床下浸水								
非住家 (棟)被害	公共建物								
	その他								
田	流失・埋没(ha)				1.05		1.88		
	冠水(ha)								
畑	流失・埋没(ha)						12.21		
	冠水(ha)								
り災世帯数(世帯)									
り災者数(人)									

梅雨前線 大雨 6月17日 ~ 20日	地すべり 6月17日 ~ 7月23日	梅雨前線 大雨 6月22日 ~ 28日	梅雨前線 大雨 6月30日 ~ 7月3日	梅雨前線 大雨 7月4日 ~ 7日	大雨 7月11日 ~ 14日	大雨 7月18日 ~ 23日	長雨 6月 ~ 7月	台風15号 8月24日 ~ 25日	大雨 9月24日	落雷 11月18日	大雨 12月10日	合 計
152,001	42,525	341,227	164,168	4,034	157,802	141,678	3,157,829	1,965,366	11,190	1,504	260,460	6,986,518
152,001	42,525	341,227	164,168	4,034	157,802	141,678	0	1,763,216	11,190	1,504	246,714	3,612,793
146,456	42,525	340,189	160,825	4,034	72,630	74,534		212,355			195,994	1,634,975
			3,343		13,558	42,248		102,103			47,536	304,102
					792			132,647			1,053	134,492
5,472	0	0	0	0	70,574	20,000		1,199,155	11,190	0	0	1,410,878
								5,044				5,044
0	0	0	0	0	0	0		41,642	0	1,079	486	43,207
								3,000				3,000
		226			150	596					145	1,117
73		812			98			45,421				46,404
						4,300		6,580			1,500	13,880
								6,854				6,854
												0
								8,415		425		8,840
							3,157,829	202,150	0	0	13,746	3,373,725
							3,157,829	202,150			13,446	3,373,425
												0
											300	300
												0
												0
												0
								5				5
												0
								2				2
								3				3
												0
											4	4
								19		1		20
								3			1	4
0.07					0.74	1.20		6.53			3.15	14.62
												0
			0.20			1.30		0.56			3.70	17.97
												0
								2				2
								4				4

平成26年災害

区分	個別災害	大雪	低温	強風	強風	低温	梅雨前線 大雨	梅雨前線 大雨	梅雨前線 大雨	梅雨前線 大雨
		2月14日	3月11日	3月13日	4月6日	4月7日 ~ 8日	6月3日 ~ 5日	6月20日 ~ 23日	6月26日 ~ 28日	7月6日 ~ 7日
被害総額(単位:千円)		172,393	4,819	126	2,353	1,612	1,617,535	49,341	53,150	12,938
施設物被害		134,112	0	126	2,353	0	1,579,431	49,341	53,150	12,938
公共土木施設							1,294,093	35,186	51,242	10,924
農地及び農業用施設							105,801			1,792
営農施設		64,456		126	2,353		18,612	522	445	
林地及び林業用施設		31,784					157,785	11,857		
水産施設							500			
教育施設		178					757			
商工施設										
通信施設							688	381	296	60
電力施設		33,042					283	1,011	213	162
鉄道施設							912	384	954	
都市施設										
衛生関係施設										
その他の施設		4,652								
生産物被害		38,281	4,819	0	0	1,612	38,104	0	0	0
農産物・樹体		36,936	4,819			1,612	22,966			
畜産物		1,345					804			
水産物							14,334			
林産物										
人的被害 (人)	死者	1								
	行方不明者									
	重傷者									
	軽傷者									
住家被害 (棟)	全壊							1		
	半壊									
	一部破損							1		
	床上浸水							11		
	床下浸水							74		
(棟) 非住家被害	公共建物									
	その他	1						6		
田	流失・埋没(ha)						22.4			
	冠水(ha)									
畑	流失・埋没(ha)						9.5			
	冠水(ha)									
り災世帯数(世帯)							4			
り災者数(人)							9			

地すべり	台風8号	台風12号	台風11号	落雷	落雷	大雨	大雨	台風18号	台風19号	強風	合計
H25年6月25日 ~ H26年7月10日	7月8日 ~ 11日	7月29日 ~ 8月5日	8月6日 ~ 10日	8月15日	9月3日	9月5日 ~ 7日	9月18日 ~ 22日	10月5日	10月11日 ~ 13日	12月16日 ~ 17日	
40,925	332,526	513,153	792,476	3,430	9,393	10,288	30,438	247,868	1,068,537	1,773	4,965,074
40,925	292,749	508,532	758,649	3,430	9,393	10,288	30,438	46,639	699,261	1,475	4,233,230
	149,010	453,540	480,610			5,308	30,377	16,339	560,637		3,087,266
	6,510	36,153	73,363			4,753			38,817		267,189
	3,933	79	37,474					20,791	4,451	1,447	154,689
40,925	113,926	4,567	108,513						70,936		540,293
	2,190		6,515					4,835	10,739		24,779
	1,463		4,323	1,288				1,195	552		9,756
			30						500		530
	457	1,193	1,925	121	28	227	60	278	654	28	6,396
	6,630		27,562	336			1	1,136	8,064		78,440
	6,955	13,000	15,037					1,654	2,219		41,115
											0
											0
	1,675		3,297	1,685	9,365			411	1,692		22,777
0	39,777	4,621	33,826	0	0	0	0	201,229	369,276	298	731,843
	39,662	4,621	33,669					201,229	369,276	298	715,088
	115		157								2,421
											14,334
											0
											1
											0
	1		1					2			4
	1		6					2	4		13
											1
			1								1
			8			1			1		11
			1								12
		1	9								84
			2					4			6
	10		13					3			33
	5.4	3.9	4.3			0.2			1.6		37.8
											0.0
	0.1	1.1	3.8			0.3			2.1		16.8
											0.0
			2								6
			4								13

平成25年災害

区分	個別災害	落雷	強風・大雨	低温	強風	低温	低温	湯水	大雨
		3月20日	4月6日 ～ 7日	4月8日	4月11日	4月11日 ～ 13日	4月22日	3月 ～ 5月	6月8日 ～ 11日
被害総額(単位:千円)		1,533	77,840	15,578	95	18,831	33,879	2,394	12,437
施設物被害	施設物被害	1,533	66,148	0	95	6,264	0	0	12,437
	公共土木施設		50,435						11,219
	農地及び農業用施設								
	営農施設		1,682		95				
	林地及び林業用施設								1,000
	水産施設		700						
	教育施設		780						
	商工施設								
	通信施設		52						86
	電力施設	623							132
	鉄道施設					6,264			
	都市施設								
	衛生関係施設								
	その他の施設	910	12,499						
生産物被害	生産物被害	0	11,692	15,578	0	12,567	33,879	2,394	0
	農産物・樹体		11,692	15,578	0	12,567	33,879	2,394	0
	畜産物								
	水産物								
	林産物								
人的被害 (人)	死者								
	行方不明者								
	重傷者								
	軽傷者								
住家被害 (棟)	全壊								
	半壊								
	一部破損								
	床上浸水								
	床下浸水		37						
非住家 (棟)被害	公共建物								
	その他								
田	流失・埋没(ha)								
	冠水(ha)								
畑	流失・埋没(ha)								
	冠水(ha)								
り災世帯数(世帯)									
り災者数(人)									

「鉄道施設」の災害については、災害期間内の復旧費等を計上した。

平成25年災害

区分	個別災害	台風18号	台風23号	突風	台風24号	台風26号	台風27号	合計
		9月13日	10月4日 ～ 6日	10月6日	10月7日 ～ 8日	10月14日 ～ 13日	10月23日 ～ 25日	
被害総額(単位:千円)		6,015	19,903	0	72,352	12,463	242,923	1,809,108
施設物被害	施設物被害	5,636	19,903	0	71,843	12,463	242,889	1,121,027
	公共土木施設		18,465		62,657		116,725	663,616
	農地及び農業用施設						77,646	254,642
	営農施設	1,148				7	31	3,277
	林地及び林業用施設				6,965		47,719	117,642
	水産施設	2,000				8,150		11,550
	教育施設	2,120	218		33		386	10,455
	商工施設							0
	通信施設	24	24		43	71	382	2,586
	電力施設	344	96		406			7,427
	鉄道施設		1,100		1,740	4,235		20,849
	都市施設							0
	衛生関係施設							0
	その他の施設							28,983
	生産物被害	生産物被害	379	0	0	509	0	34
農産物・樹体		379	0	0	509	0	34	637,289
畜産物								50,792
水産物								0
林産物								0
人的被害 (人)	死者							0
	行方不明者							0
	重傷者							0
	軽傷者							0
住家被害 (棟)	全壊							0
	半壊							0
	一部破損							2
	床上浸水							2
	床下浸水							42
非住家 被害 (棟)	公共建物							0
	その他			1				1
田	流失・埋没(ha)						1.03	1.17
	冠水(ha)							0.00
畑	流失・埋没(ha)							0.00
	冠水(ha)							0.00
り災世帯数(世帯)								1
り災者数(人)								110

「鉄道施設」の災害については、災害期間内の復旧費等を計上した。

平成24年災害

区分	個別災害	日照不足	低温	強風	強風	急傾斜地崩壊	強風	急傾斜地崩壊	強風	豪雨	地すべり
		1月 ~ 2月	2月3日	3月4日	3月23日 ~ 25日	3月26日	4月3日 ~ 4日	4月16日	4月21日 ~ 22日	4月21日 ~ 22日	平成23年 6月10日 ~ 平成24年 4月27日
被害総額(単位:千円)		74,185	13,606	223	5,918	404	1,091,614	241	40	109,655	40,115
施設物被害	施設物被害	0	0	223	5,918	404	1,062,397	241	40	109,633	40,115
	公共土木施設									109,596	
	農地及び農業用施設										
	営農施設				5,918		103,747		40		
	林地及び林業用施設						949,125				40,115
	水産施設						1,150				
	教育施設			223			5,050				
	商工施設										
	通信施設									37	
	電力施設					404	339	241			
	鉄道施設										
	都市施設										
	衛生関係施設										
	その他の施設						2,986				
	生産物被害	生産物被害	74,185	13,606	0	0	0	29,217	0	0	23
農産物・樹体		74,185	13,606				29,161			23	
畜産物											
水産物							56				
林産物											
人的被害	死者										
	行方不明者										
	重傷者										
	軽傷者										
住家被害(棟)	全壊										
	半壊										
	一部破損										
	床上浸水										
	床下浸水										
(棟) 非住家被害	公共建物										
	その他										
田	流失・埋没(ha)										
	冠水(ha)										
畑	流失・埋没(ha)										
	冠水(ha)										
り災世帯数(世帯)											
り災者数(人)											

平成24年災害

区分	個別災害	落雷	落雷	落雷	台風7号	落雷	豪雨	豪雨	落雷	落雷	台風10号	
		7月12日 ～ 13日	7月18日	7月19日	7月17日 ～ 19日	7月20日	7月20日 ～ 22日	7月22日 ～ 23日	7月27日	7月29日	7月27日 ～ 8月1日	
被害総額(単位:千円)		1,440	372	93	20,517	16,909	78,757	23,009	1,153	2,504	35,987	
施設物被害	施設物被害	1,440	372	93	20,517	16,909	78,757	23,009	1,153	2,504	12,711	
	公共土木施設				11,998		78,757					
	農地及び農業用施設				8,000			16,000				
	営農施設				55						1,601	
	林地及び林業用施設											
	水産施設											
	教育施設	1,073						958	1,152		130	
	商工施設											
	通信施設				464			411			2,578	
	電力施設								1	1,716	732	
	鉄道施設							5,640			7,185	
	都市施設											
	衛生関係施設											
	その他の施設	367	372	93		16,909					788	485
	生産物被害	生産物被害	0	0	0	0	0	0	0	0	0	23,276
農産物・樹体											23,276	
畜産物												
水産物												
林産物												
人的被害 (人)	死者											
	行方不明者											
	重傷者										1	
	軽傷者											
住家被害 (棟)	全壊											
	半壊											
	一部破損										1	
	床上浸水							12				
	床下浸水							86				
(棟) 非住家被害	公共建物											
	その他							21				
田	流失・埋没(ha)							1.30				
	冠水(ha)											
畑	流失・埋没(ha)							0.06				
	冠水(ha)											
り災世帯数(世帯)								98				
り災者数(人)								106				

急傾斜地 崩壊	落雷	豪雨	台風15号	落雷	落雷	台風16号	台風17号	台風21号	地すべり	地すべり	合計
8月12日	8月21日	8月20日 ~ 23日	8月24日 ~ 28日	9月3日	9月5日	9月15日 ~ 17日	9月29日 ~ 30日	10月16日 ~ 17日	平成23年 6月19日 ~ 平成24年 10月31日	6月27日 ~ 10月31日	
419	690	11,423	272,462	5,726	390	554,966	21,526	317,602	3,842	149,160	5,547,812
419	690	11,423	263,468	5,726	390	481,329	21,526	311,155	3,842	149,160	5,281,933
			156,529			249,372	12,378	266,803		149,160	2,560,445
			34,000			95,000	7,000	33,000			728,000
			4,339			14,132		1,547			141,399
		11,033	66,964			76,318		8,882	3,842		1,662,393
						100					1,250
	308			1,260		781					36,810
											0
		272	537			540	1,225	223			8,739
419	282	118	1,099	4,466	390	35,059	923				49,602
						435		700			49,188
											0
											0
	100					9,592					44,107
0	0	0	8,994	0	0	73,637	0	6,447	0	0	265,879
			8,994			73,637		6,447			265,798
											25
											56
											0
											0
											0
											1
											0
											0
											0
											5
								3			15
						1		22			144
						4					6
						1		1			29
						0.63					3.87
											198.00
						0.05					1.60
											0.00
								3			103
								8			118