

# 宮崎県土地利用基本計画の変更について(案)

令和3年3月

宮 崎 県

## 別紙様式

## 変更内容説明書

## 1 五地域区分の変更概要

## (1)総括表

五地域区分	現行計画の面積		変更する面積			変更後の計画面積	
	面積(ha) (①)	割合(%) (①/県土面積)	拡大面積(ha) (②)	縮小面積(ha) (③)	差引面積(ha) (④:②-③)	面積(ha) (⑤:①+④)	割合(%) (⑥:⑤/県土面積)
都市地域(a)	88,747	11.5			0	88,747	11.5
農業地域(b)	306,935	39.7		13	-13	306,922	39.7
森林地域(c)	591,937	76.5		68	-68	591,869	76.5
自然公園地域(d)	95,842	12.4			0	95,842	12.4
自然保全地域(e)	192	0.0			0	192	0.0
五地域計 (f: a+b+c+d+e)	1,083,653	140.1	0	81	-81	1,083,572	140.1
白地地域	6,543	0.8			0	6,543	0.8
県土面積	773,522	100.0				773,522	100.0

注1: 県土面積は、令和2年10月1日現在の国土地理院公表の県土面積である。

注2: 五地域区分の面積は、土地利用基本計画上で計測したものである。



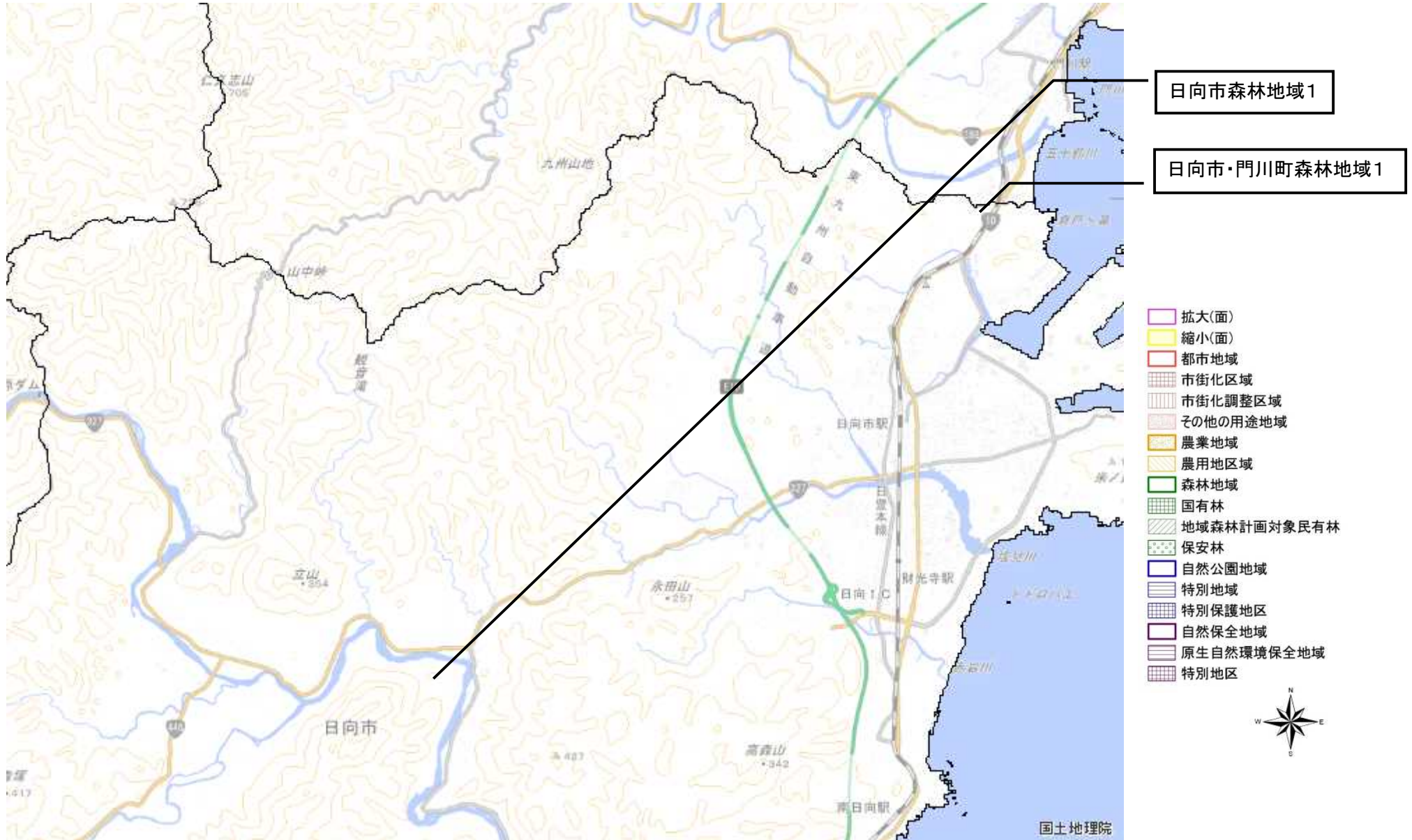
## 2 計画図(変更区域・変更位置図)

別添のとおり

### 3 計画書

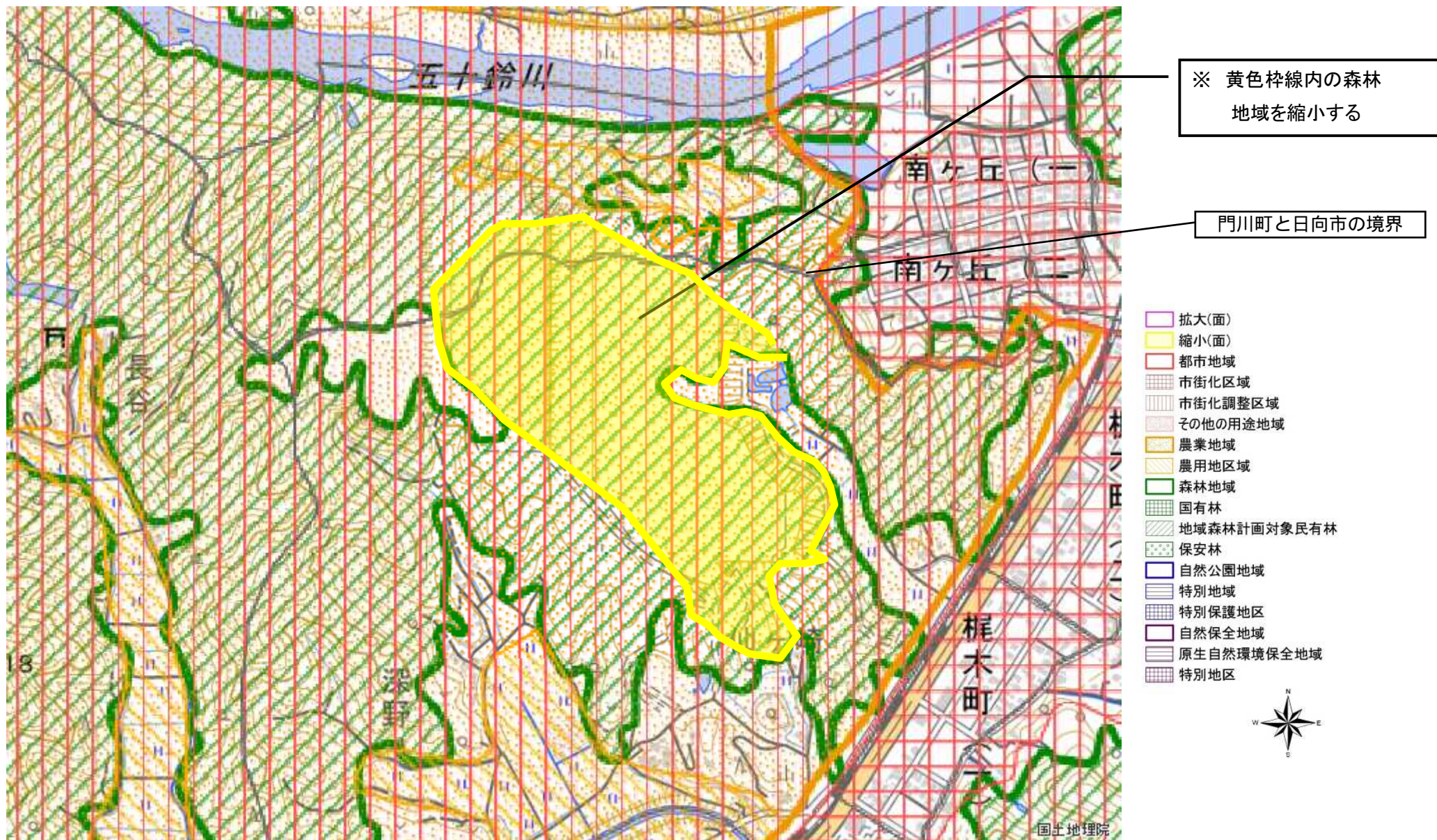
計画書の項目	変更前の記述	変更後の記述	変更を必要とする理由
変更なし			

# 位置図



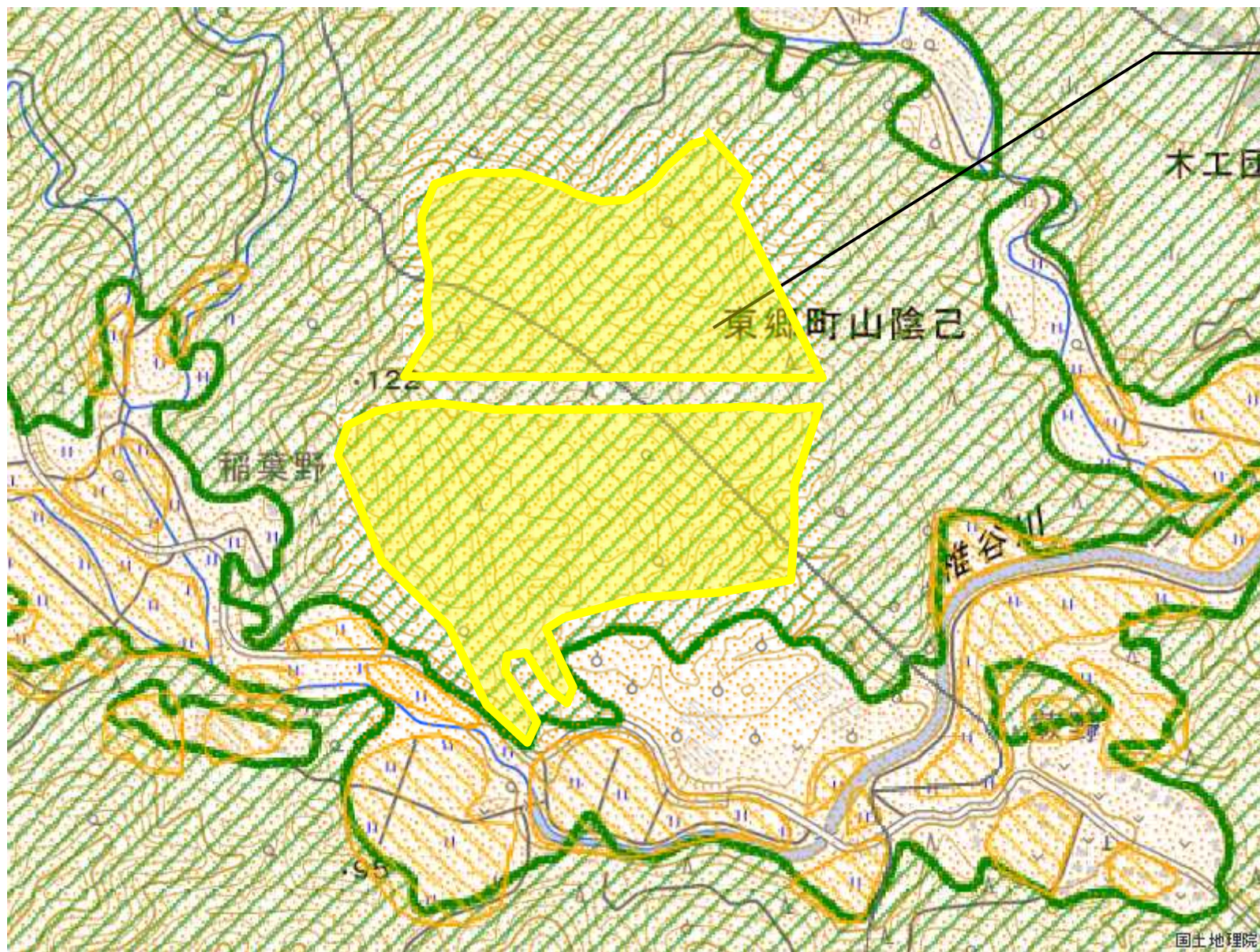
図の中心位置： 32.430, 131.570 (北緯,東経) 縮尺 1:100000

# 変更区域図：日向・門川森林地域1（耳川地域森林計画区）縮小



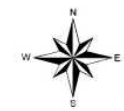
図の中心位置： 32.460, 131.640 (北緯,東経) 縮尺 1:10000

# 変更区域図：日向森林地域1（耳川地域森林計画区） 縮小



※ 黄色枠線内の森林地域を縮小する

- 拡大(面)
- 縮小(面)
- 都市地域
- 市街化区域
- 市街化調整区域
- その他の用途地域
- 農業地域
- 農用地区域
- 森林地域
- 国有林
- 地域森林計画対象民有林
- 保安林
- 自然公園地域
- 特別地域
- 特別保護地区
- 自然保全地域
- 原生自然環境保全地域
- 特別地区



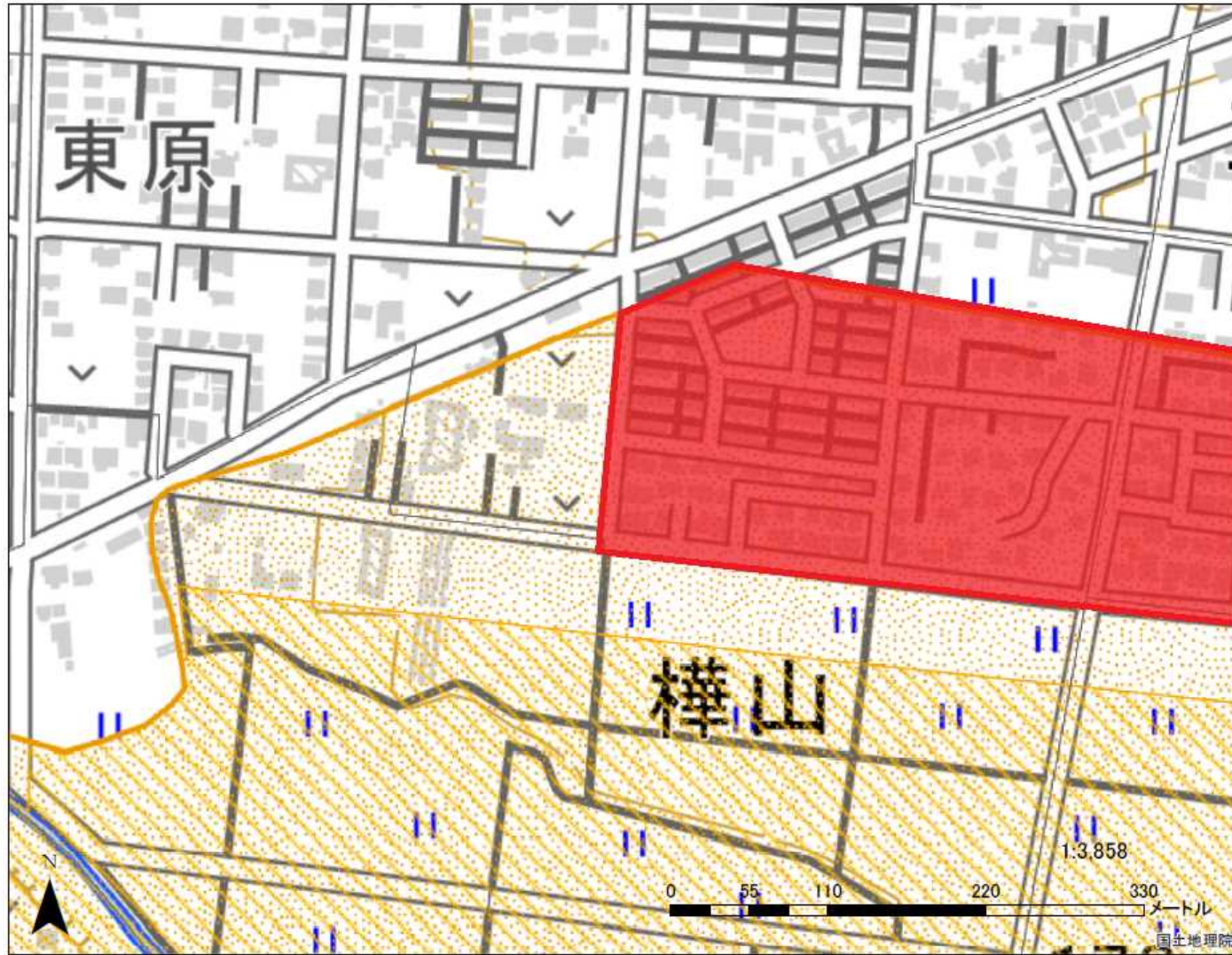
図の中心位置： 32.390, 131.490 (北緯,東経) 縮尺 1:10000



位置図



# 土地利用基本計画図

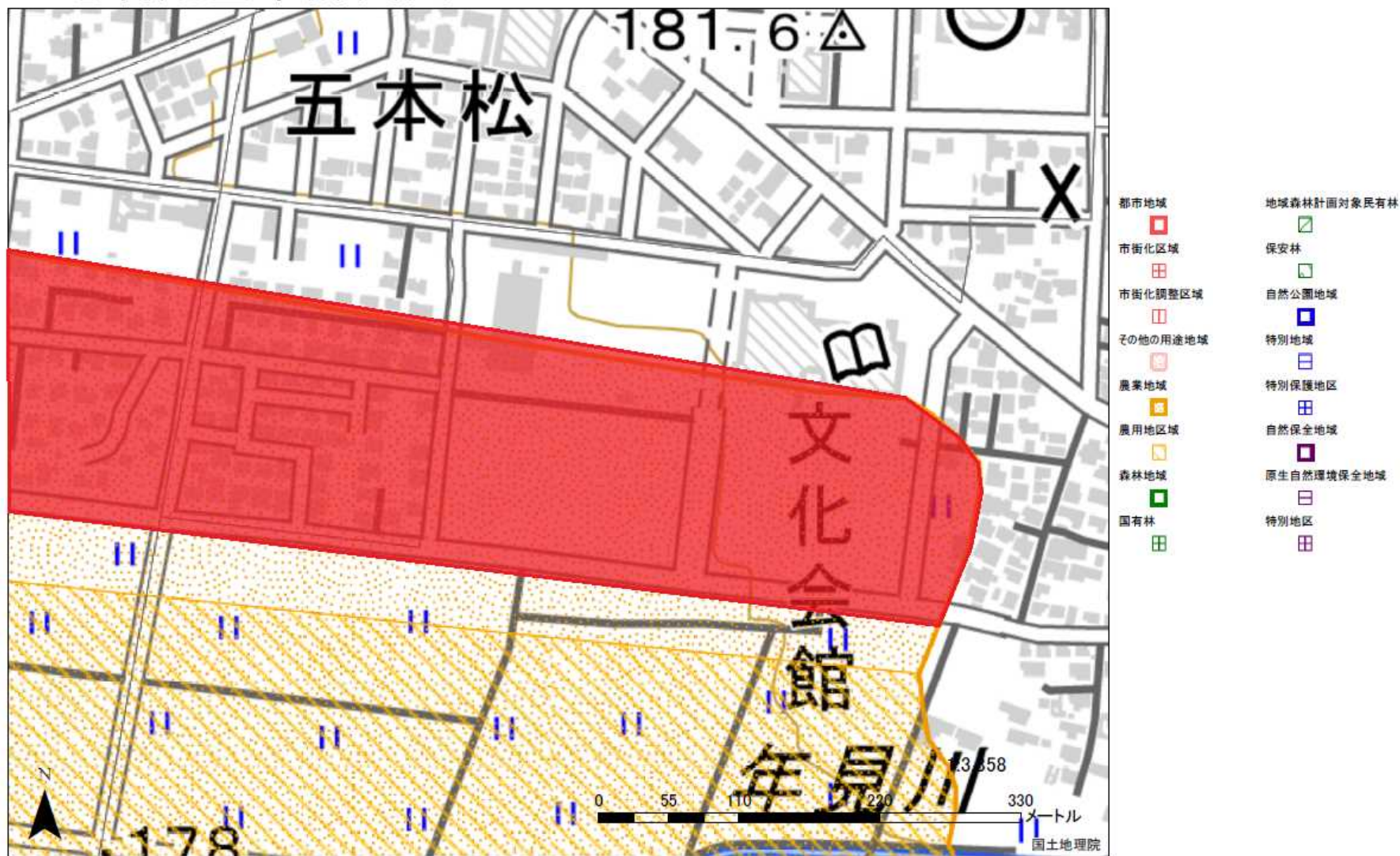


**変更箇所**

- |          |             |
|----------|-------------|
| 都市地域     | 地域森林計画対象民有林 |
| 市街化区域    | 保安林         |
| 市街化調整区域  | 自然公園地域      |
| その他の用途地域 | 特別地域        |
| 農業地域     | 特別保護地区      |
| 農用地区域    | 自然保安地域      |
| 森林地域     | 原生自然環境保安地域  |
| 国有林      | 特別地区        |
|          |             |
|          |             |

図の中心位置: 31.728, 131.116(北緯, 東経) 宮崎県三股町(H30.10現在)

# 土地利用基本計画図



図の中心位置: 31.728, 131.122(北緯, 東経) 宮崎県三股町(H30.10現在)