

令和4年台風第14号に係る
第2回宮崎県災害対策本部会議
次 第

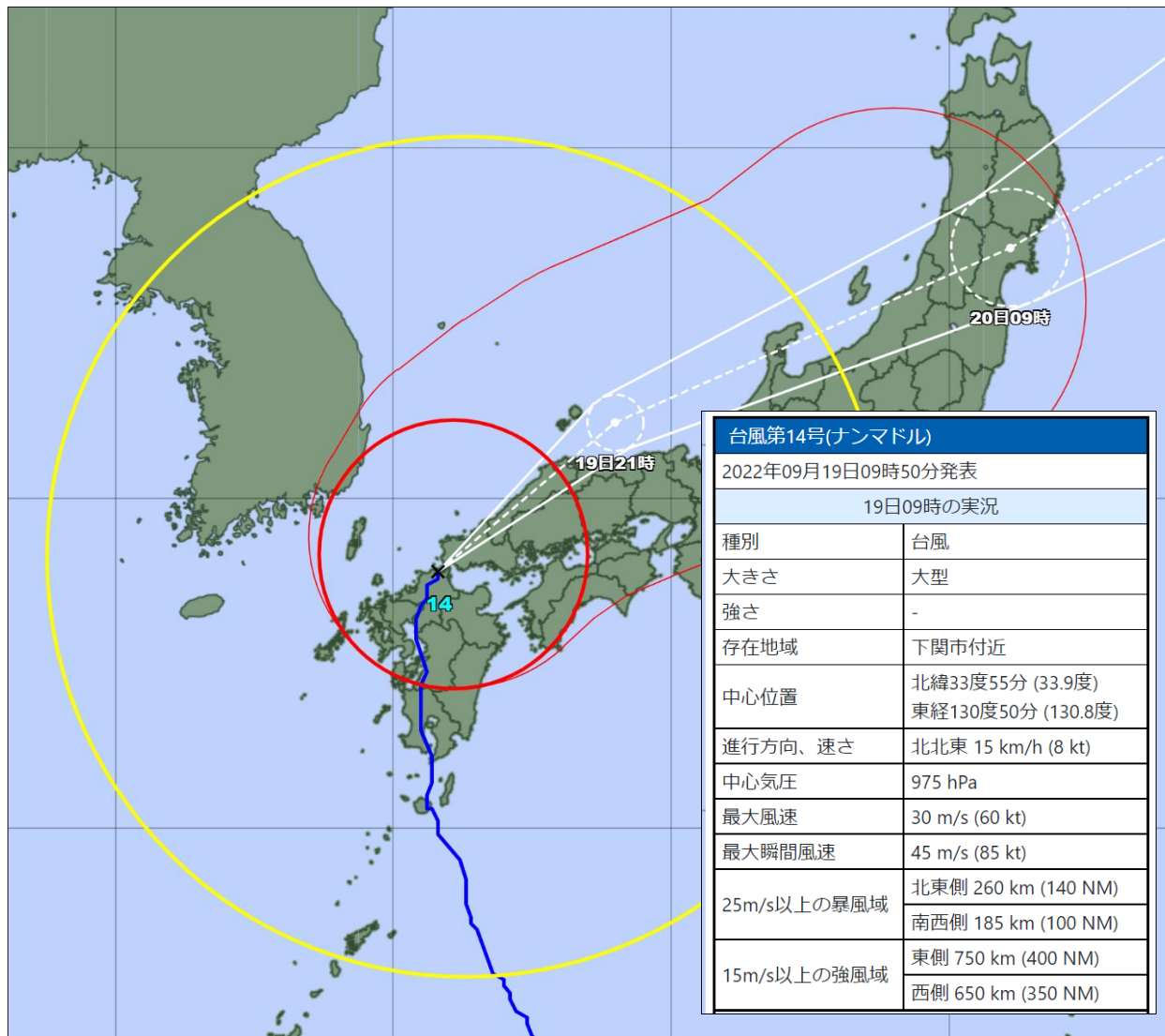
〔 日時：令和4年9月19日（月）11：30～
場所：災害対策本部会議室（防災庁舎3階東側） 〕

進行：横山危機管理統括監

- 1 開会
- 2 台風第14号に係る気象解説
- 3 台風第14号に伴う被害状況及び対応について
- 4 その他
- 5 本部長からの指示
- 6 閉会

第2回災害対策本部会議

令和4年9月19日
宮崎地方気象台



台風第14号 進路予報図 (19日09時)

台風のタイミング

強風域入り 17日05時
暴風域入り 18日10時
最接近 18日22時
暴風域出 19日昼過ぎ
強風域出 20日未明

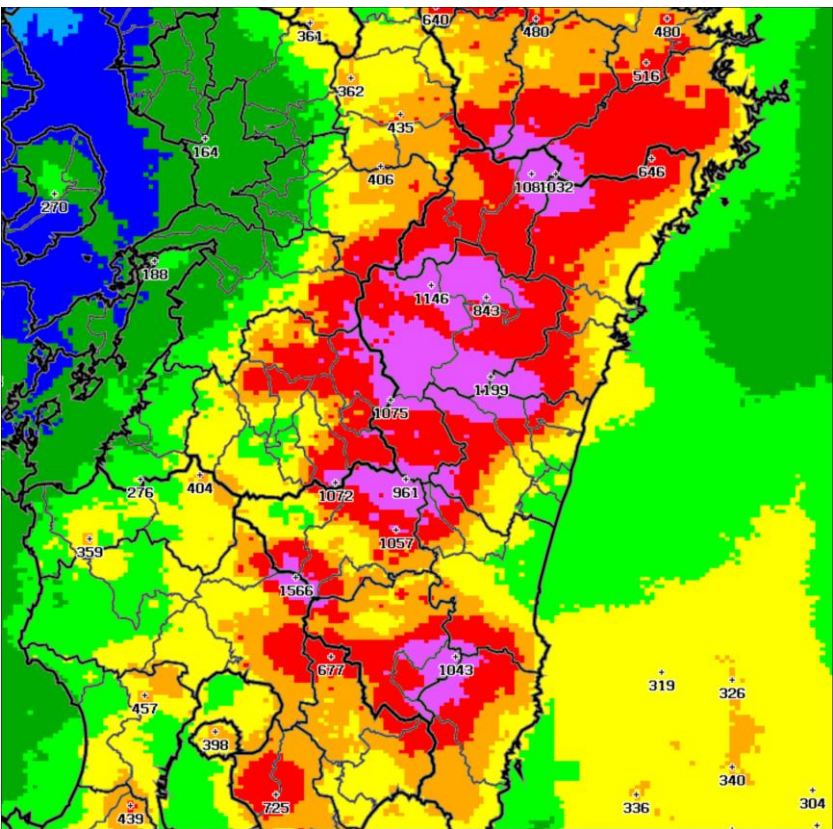
大雨特別警報発表状況

11時00分
大雨特別警報報 (15市町村)
すべて解除

土砂災害警戒情報発表中 (21市町村)

19日07時45分現在

宮崎市 都城市 延岡市 日南市 小林市
日向市 西都市 三股町 高原町 国富町
綾町 西米良村 木城町 都農町 門川町
諸塚村 椎葉村 美郷町 高千穂町
日之影町 五ヶ瀬町



解析雨量 72時間
19日10時30分現在

<降り始めからの総雨量>
15日0時から19日10時
美郷町 神門 985.0ミリ
えびの市えびの 885.5ミリ
諸塚 804.0ミリ

		19日					20日							
		9-12時	12-15時	15-18時	18-21時	21-24時	0-3時	3-6時	6-9時	9-12時	12-15時	15-18時	18-21時	
		昼前	昼過ぎ	夕方	夜の はじめ頃	夜遅く	未明	明け方	朝	昼前	昼過ぎ	夕方	夜の はじめ頃	
雷	宮崎県	注												
大雨・洪水 (ミリ)	南部平野部	20	10	10	1	1	0	0	0	0	0	0	0	
	北部平野部	20	10	10	1	1	0	0	0	0	0	0	0	
	南部山沿い	20	10	10	5	1	0	0	0	0	0	0	0	
	北部山沿い	20	10	10	5	1	0	0	0	0	0	0	0	
波浪 (メートル)	南部平野部	6	5	4	4	4	3	2.5	2.5	2.5	2.5	2.5	2.5	
	北部平野部	6	6	5	4	4	3	2.5	2.5	2.5	2.5	2.5	2.5	
暴風 (メートル)	南部平野部	陸上	18	18	15	15	15	12	8	8	8	8	8	8
		海上	20	20	18	18	18	15	13	13	13	13	13	13
	北部平野部	陸上	20	20	18	15	15	12	8	8	8	8	8	8
		海上	25	25	20	18	18	15	15	15	14	14	14	13
	南部山沿い	18	18	16	13	10	10	8	6	6	3	3	3	
	北部山沿い	20	18	18	15	12	10	8	6	6	4	4	3	

特別警報級 警報級 注意報級

<雨の予想>

- 19日に予想される1時間降水量は、いずれも多い所で、
南部 30ミリ
- 19日6時から20日6時までに予想される24時間降水量は、いずれも多い所で、
平野部 80ミリ
山沿い 100ミリ

令和4年台風14号による被災状況

(9月19日10時現在)

令和4年9月19日

宮崎県

1. 気象状況

(1) 気象警報

別紙1のとおり

(2) 本県の暴風域・強風域の入出

強風域入り 17日5時

暴風域入り 18日10時

台風最接近 18日22時

暴風域出 19日昼過ぎ

強風域出 20日明け方

2. 県内の対応状況

(1) 県の対応

- ・ 9月17日(土) 15時 災害対策本部設置
- ・ 9月17日(土) 16時 第1回災害対策本部会議
- ・ 9月18日(日) 11時 災害救助法の適用

(2) 市町村の対応警戒体制

別紙2のとおり

3. 被害状況

(1) 人的被害・住家等被害

市町村	人的被害				住家被害					非住家被害	
	死者	行方不明	負傷者		全壊	半壊	一部破損	床上浸水	床下浸水	公共施設	その他
			重傷	軽傷							
人	人	人	人	棟	棟	棟	棟	棟	棟	棟	
延岡市				3							
日南市				2							
小林市			1	2							5
串間市				1							
綾町							1				1
諸塚村				1			1				
日之影町				1							
計	0	0	1	10	0	0	2	0	0	0	6

【人的被害の詳細】

※延岡市：高齢の女性が風にあおられ転倒。

※延岡市：転倒

※延岡市：避難場所で椅子に座ってバランスを崩し転倒。

※日南市：強風で居間のガラスが割れ頭頂部を負傷。75歳男性が頭頂部を1cmの切創

※日南市：倉庫に雨合羽を取りにドアを開けたが、強風でドアが閉まり右腕を挟まれた。右前腕に剥皮創、右手背部に剥皮創及び擦過傷

※小林市：40代男性が、強風にあおられ屋根から転落したが、大きな外傷等はなし。

※小林市：80代男性が、屋外で強風にあおられ転倒。大腿骨を骨折する重傷

※小林市：70代女性が、屋外で強風にあおられ転倒。転倒の際、後頭部を強打

※串間市：総合体育館2階窓ガラス破損。破損したガラスにより女性一人が負傷

※諸塚村：自宅付近の見回り中、風にあおられ転倒

※日之影町：自宅裏山の崩壊による土砂除去中のケガ。胸を痛がり救急搬送。

(2) 避難指示等

①避難指示等の発令状況

別紙3のとおり

②避難状況

別紙4のとおり

(3) ライフライン関係被害

①交通

- ・ JR 県内全路線で始発から終日運転見合わせ
- ・ 路線バス 県内全路線で終日運休
- ・ 高速バス すべて終日運休
- ・ 航空機 宮崎空港発着便はすべて欠航
- ・ 宮崎カーフェリー 19日(月)まですべて欠航

②水道

- ・ 別紙5のとおり

③下水道

- ・ 都城浄化センター(一部浸水) : 調査中

(4) 土木関係被害

- ①道路 別紙6のとおり
- ②河川 西之園川(河川埋塞) ※人家等なし
- ③港湾 方財海岸(流木大量漂着)
- ④公園 別紙7のとおり

(5) 農林水産関係被害

① 水稻

- ・ 水田等冠水(西都市詳細不明)

② 野菜

- ・ハウス等冠水（西都市詳細不明）

③ 農地・農業用施設

- ・舎被害 地区：高千穂町岩戸地区

内容：土砂崩れにより牛舎が道路に押し流され親牛3頭の生存不明。

人命は無事。

④ 水産、漁港等

- ・タグボート沈没 地区：串間市宮之浦漁港

内容：係船中のタグボートが沈没。風波で暴風柵に接触したことが原因か。油

漏れあるため、現在対応中。

（6）商工関係被害

なし

（7）社会福祉施設等関係被害

①児童福祉施設 被害なし

②障害者（児）福祉施設 被害なし

③老人福祉施設 被害2施設（延岡市2施設）

（人的被害なし。浸水、外門一部破損。）

④医療施設 被害なし

（8）教育関係被害

- ・宮崎工業高校内のプール改修現場の仮設手洗い場が倒れ、水道管が破損。

(9) その他

(企業局関連)

- ・ 細島工業団地への工業用水道の供給について、北部管理事務所におけるポンプ停止により、受入企業へ節水依頼中。
- ・ 一ツ瀬川の水位上昇により、一ツ瀬川県民ゴルフ場のコースが冠水。

(病院局)

- ・ 医師公舎等の窓ガラス破損。

宮崎県気象警報・注意報（表形式）

令和4年9月19日08時27分
宮崎地方気象台

【特別警報（大雨）】南部平野部、北部平野部、北部山沿い、都城地区に特別警報を公表しています。土砂災害や河川の増水に最大級の警戒をしてください。

<お知らせ>令和4年1月22日の地震で揺れの大きかった、延岡市、高千穂町では、大雨警報・注意報について通常より引き下げた暫定基準で運用しています。

- ：発表 ▼：警報から注意報 ○：継続 解：解除 ■：特別警報発表 □：特別警報継続 ◇：特別警報から警報 ▽：特別警報から注意報
- 注1) ↑は警報に、!は特別警報に切り替える可能性が高いことを示す。
- 注2) *は、発表、警報から注意報、解除など発表状況の変化のほか、大雨特別警報、大雨警報の特に警戒すべき事項や警報に切り替える可能性など警報・注意報の内容に変化があった市町村等及び区域、地域を示す。
- 注3) 大雨特別警報、大雨警報には、特に警戒すべき事項（土砂災害、浸水害）を括弧内に示す。
- 注4) 大雨注意報、洪水注意報、高潮注意報（警報に切り替える可能性に言及されていないもの）は【警戒レベル2】。大雨警報、洪水警報、警報に切り替える可能性が高い高潮注意報は【警戒レベル3相当】。高潮警報、高潮特別警報は【警戒レベル4相当】。大雨特別警報は【警戒レベル5相当】。

気象予報区に用	地域	市町村等	警報							注意報																			
			大雨	洪水	暴風	暴風雪	大雪	波浪	高潮	大雨	洪水	強風	風雪	大雪	波浪	高潮	雷	融雪	濃霧	乾燥	なだれ	低温	霜	着氷	着雪				
* 南部平野部																													
* 宮崎地区																													
		* 宮崎市	□ (土砂災害)	○				○																					
		* 国富町	□ (土砂災害)	○																									
		* 綾町	□ (土砂災害)	○																									
* 日南・串間地区																													
		* 日南市	□ (土砂災害)					○			▼	▼					○												
		* 串間市	○ (土砂災害)					○			▼	▼					○												
北部平野部																													
延岡・日向地区																													
		延岡市	○ (土砂災害)	○	○			○									○												
		日向市	□ (土砂災害)	○	○			○									○												
		門川町	○ (土砂災害)	○	○			○									○												
西都・高鍋地区																													
		西都市	□ (土砂災害)	○	○												○												
		高鍋町	○ (土砂災害)	○	○			○									○												
		新富町	○ (土砂災害)	○	○			○									○												
		木城町	□ (土砂災害)	○	○												○												
		川南町	○ (土砂災害)	○	○			○									○												
		都農町	□ (土砂災害)	○	○			○									○												
* 南部山沿い																													
* 小林・えびの地区																													
		* 小林市	○ (土砂災害)								▼	▼					○												
		* えびの市	○ (土砂災害)								▼	▼					○												
		* 高原町	○ (土砂災害)								▼	▼					○												
* 都城地区																													
		* 都城市	□ (土砂災害)	○								▼					○												
		* 三股町	□ (土砂災害)								▼	▼					○												
北部山沿い																													
高千穂地区																													
		高千穂町	○ (土砂災害)	○	○												○												
		日之影町	○ (土砂災害)	○	○												○												
		* 五ヶ瀬町	□ (土砂災害)		○							▼					○												
* 椎葉・美郷地区																													
		* 西米良村	□ (土砂災害)		○							▼					○												
		* 諸塚村	□ (土砂災害)		○							▼					○												
		* 椎葉村	□ (土砂災害)		○							▼					○												
		* 美郷町	□ (土砂災害)		○							▼					○												

市町村の警戒体制

9月19日 10:00 現在

地域	市町村	行政区分	体制			設置		廃止(移行)	
			災害対策本部	災害警戒本部	情報連絡本部	日	時	日	時
中部	宮崎市	市			×	9月17日	12:00	9月17日	15:00
	宮崎市	市		×		9月17日	15:00	9月18日	11:00
	宮崎市	市	○			9月18日	11:00		
	国富町	町	○			9月17日	14:00		
	綾町	町		×		9月17日	15:00	9月18日	8:00
	綾町	町	○			9月18日	8:00		
南那阿	日南市	市			×	9月17日	16:00	9月18日	6:00
	日南市	市		×		9月18日	6:00	9月18日	10:00
	日南市	市	○			9月18日	10:00		
	串間市	市			×	9月17日	12:30	9月17日	13:00
	串間市	市		○		9月17日	13:00		
北諸県	都城市	市			×	9月17日	13:00	9月17日	16:00
	都城市	市	○			9月17日	16:00		
	三股町	町		×		9月17日	15:00	9月18日	7:00
	三股町	町	○			9月18日	7:00		
西諸県	小林市	市			×	9月17日	15:00	9月18日	3:08
	小林市	市		×		9月18日	3:08	9月18日	8:00
	小林市	市	○			9月18日	8:00		
	えびの市	市	○			9月18日	19:50		
	高原町	町			×	9月17日	16:00	9月18日	8:00
	高原町	町	○			9月18日	8:00		
児湯	西都市	市			×	9月17日	9:00	9月17日	16:00
	西都市	市		○		9月17日	16:00		
	高鍋町	町			×	9月17日	13:30	9月17日	17:00
	高鍋町	町		×		9月17日	17:00	9月18日	7:00
	高鍋町	町	×			9月18日	7:00	9月19日	8:00
	高鍋町	町		×		9月19日	8:00	9月19日	8:30
	高鍋町	町			○	9月19日	8:30		
	新富町	町		○		9月17日	10:00		
	西米良村	村			×	9月17日	18:00	9月18日	7:30
	西米良村	村		×		9月18日	7:30	9月19日	9:00
	西米良村	村			○	9月19日	9:00		
	木城町	町			×	9月17日	13:00	9月18日	8:00
	木城町	町		○		9月18日	8:00		
	川南町	町			×	9月17日	15:00	9月18日	14:24
川南町	町	×			9月18日	14:24	9月19日	8:15	
川南町	町			○	9月19日	8:15			
都農町	町			×	9月17日	13:00	9月18日	9:00	
都農町	町		○		9月18日	9:00			
東臼杵	延岡市	市			×	9月17日	15:00	9月17日	17:00
	延岡市	市		×		9月17日	17:00	9月18日	8:00
	延岡市	市	○			9月18日	8:00		
	日向市	市			×	9月17日	10:00	9月18日	8:00
	日向市	市		×		9月18日	8:00	9月18日	13:00

日向市	市	○			9月18日	13:00			
	門川町	町		×	9月17日	16:00	9月17日	18:00	
	門川町	町		×	9月17日	18:00	9月18日	17:00	
	門川町	町	×		9月18日	17:00	9月19日	7:00	
	門川町	町		○	9月19日	7:00			
	諸塚村	村		×	9月17日	13:00	9月18日	9:00	
	諸塚村	村		○	9月18日	9:00			
	椎葉村	村		×	9月18日	3:07	9月18日	7:00	
	椎葉村	村		×	9月18日	7:00	9月18日	9:45	
	椎葉村	村	○		9月18日	9:45			
	美郷町	町		×	9月17日	15:00	9月18日	9:00	
	美郷町	町		×	9月18日	9:00	9月18日	19:00	
	美郷町	町	○		9月18日	19:00			
	西臼杵	高千穂町	町		×	9月17日	14:00	9月18日	6:30
		高千穂町	町		×	9月18日	6:30	9月18日	14:30
		高千穂町	町	○		9月18日	14:30		
日の影町		町		×	9月17日	13:00	9月18日	6:15	
日の影町		町		×	9月18日	6:15	9月18日	14:30	
日の影町		町	○		9月18日	14:30			
五ヶ瀬町		町		×	9月18日	5:45	9月18日	8:00	
五ヶ瀬町		町		×	9月18日	8:00	9月18日	17:00	
五ヶ瀬町		町	○		9月18日	17:00			
合計			16	6	4				
現在の体制	市		7	2	0				
	町		8	3	3				
	村		1	1	1				

凡例

- :現在の体制
×:廃止(移行を含む)

避難指示等の発令状況

9月19日 10:00現在

地域	市町村	行政区分	緊急安全確保	避難指示	高齢者等避難	発令日時		解除(移行)日時		対象地区等
						日	時	日	時	
中部	宮崎市	市			×	9月17日	17:00	9月17日	18:00	
	宮崎市	市		○		9月17日	18:00			宮崎市内全域
	宮崎市	市	×			9月18日	15:40	9月19日	9:30	
	国富町	町			×	9月17日	16:00	9月18日	8:00	
	国富町	町		○		9月18日	8:00			町内全域
	国富町	町		○		9月18日	19:00			大字伊佐生、八代北俣、八代南俣、深年
	国富町	町	○			9月18日	19:00			大字本庄、宮王丸、嵐田、田尻、向高、森永、竹田、須志田、岩知野、塚原、木脇、三名
	綾町	町			×	9月17日	17:00	9月18日	8:00	
	綾町	町			×	9月18日	8:00	9月18日	18:45	
	綾町	町		○		9月18日	18:45			綾町内全域
南那阿	日南市	市			×	9月17日	16:00	9月18日	6:00	
	日南市	市		○		9月18日	6:00			日南市内全域
	串間市	市			×	9月17日	14:25	9月17日	17:00	
	串間市	市		○		9月17日	17:00			串間市内全域
北諸県	都城市	市		○		9月17日	16:15			都城市内全域
	都城市	市	○			9月18日	10:00			山之口地区土砂災害警戒区域
	都城市	市	○			9月18日	16:30			高城地区の土砂災害警戒区域
	都城市	市	○			9月18日	19:00			都城市域の大淀川及び沖水川流域の洪水浸水想定区域
	三股町	町			×	9月17日	17:00	9月18日	15:30	
	三股町	町			×	9月18日	7:30	9月18日	15:30	
	三股町	町	○			9月18日	12:30			第5地区(轟木、仮屋、大野、大八重)
	三股町	町		○		9月18日	15:30			第1地区(山王原、仲町)／第2地区(上米、中米、櫛田、谷)／第7地区(上新、下新、今市、中原、花見原)／第8地区(東原、稗田)／第9地区(東植木、西植木)
	三股町	町	○			9月18日	15:30			第3地区(小鷺巣、寺柱、大鷺巣、高畑)／第4地区(田上、梶山)／第6地区(勝岡、前目、蓼池、餅原、三原)
	西諸県	小林市	市		○		9月17日	17:00		
えびの市		市		○		9月18日	8:00			市内全域
高原町		町			×	9月17日	16:00	9月18日	8:00	
高原町		町		○		9月18日	8:00			高原町内全域
児湯	西都市	市			○	9月18日	9:00			西都市内全域
	西都市	市		○		9月18日	9:20			東米良地区
	西都市	市		○		9月18日	17:00			牛掛
	西都市	市		○		9月18日	18:00			久保鶴／新町1丁目／中妻1丁目／水流崎町／聖陵町1丁目／妻町1丁目／聖陵団地／聖陵町2丁目／小野崎1丁目／中央町1丁目／有吉町1丁目／平田／小野崎／右松町／右松村／園元／三日市／赤池／今井／岡富、四日市／童子丸／黒生野／山角／調殿／杉安町／椿原／島内村／島内町／立野／中須

西都市	市		○		9月18日	20:00			霧島／深長／中村／受関／馬継谷／潮／筑後／八双田／戸敷／井尻／藤田
西都市	市		○		9月18日	21:00			笠原／宮／下／島田
高鍋町	町		×		9月18日	7:00	9月19日	8:00	
新富町	町			×	9月17日	16:00	9月18日	8:30	
新富町	町		○		9月17日	18:45			野中／上日置／鬼付女／矢床／弁指／奥／下三納代／今別府／岩脇／六反田／竹淵／山之坊／麓／成法寺／塚原
新富町	町		○		9月18日	8:30			新馬場／大淵／西五反田／東五反田／王子／シーサイド富田浜／江梅瀬／横江／軍瀬／平伊倉／伊倉／舟津／下今町／上今町
新富町	町	○			9月18日	21:30			瀬口／柳瀬／中須
西米良村	村		×		9月18日	7:30	9月19日	9:00	
木城町	町			×	9月18日	7:30	9月18日	9:30	
木城町	町		○		9月18日	9:30			木城町全域(一部地域を除く)
木城町	町	×			9月18日	16:00	9月19日	8:00	
木城町	町		○		9月19日	8:00			木城町全域
川南町	町			×	9月18日	7:00	9月18日	20:10	
川南町	町		×		9月18日	20:10	9月19日	9:00	
川南町	町		○		9月19日	9:00			川南町内全域
都農町	町			×	9月17日	16:30	9月18日	9:00	
都農町	町		○		9月18日	9:00			川北／都農町全域
東臼杵	延岡市	市		×	9月17日	17:00	9月18日	8:00	
延岡市	市		○		9月18日	8:00			延岡市全域
延岡市	市	○			9月18日	21:30			五ヶ瀬川上流域／五ヶ瀬川下流域
延岡市	市	○			9月18日	22:10			祝子川流域
延岡市	市	○			9月18日	23:25			北川流域
日向市	市			×	9月17日	18:00	9月18日	8:00	
日向市	市		○		9月18日	8:00			日向市内全域
日向市	市		○		9月18日	11:54			日向市東郷町越表区
日向市	市	○			9月18日	18:50			越表、下渡川、坪谷、仲深地区
日向市	市		○		9月18日	20:23			塩見川流域周辺地区
日向市	市		○		9月19日	7:54			耳川流域周辺地区／小丸川流域周辺地区
門川町	町			×	9月17日	18:00	9月18日	9:00	
門川町	町		○		9月18日	9:00			松瀬／三ヶ瀬／上井野／大内原／小松／大丸／小園／城屋敷／五十鈴
門川町	町	×			9月18日	20:15	9月19日	7:00	
諸塚村	村			○	9月17日	15:00			全域
諸塚村	村		×		9月17日	15:00	9月18日	19:55	
諸塚村	村	○			9月18日	19:55			諸塚村全域
椎葉村	村			×	9月18日	7:00	9月18日	10:50	
椎葉村	村		×		9月18日	10:50	9月18日	18:30	
椎葉村	村	○			9月18日	18:30			椎葉村内全域
美郷町	町			×	9月18日	7:00	9月18日	9:00	
美郷町	町		×		9月18日	9:00	9月18日	18:10	
美郷町	町	○			9月18日	18:10			美郷町全域
西臼杵	高千穂町	町		×	9月18日	6:30	9月18日	10:00	
高千穂町	町		×		9月18日	10:00	9月18日	16:30	
高千穂町	町	○			9月18日	16:30			高千穂町全域
日之影町	町			×	9月18日	6:15	9月18日	8:30	
日之影町	町		×		9月18日	8:30	9月18日	15:30	
日之影町	町	×			9月18日	15:30	9月19日	9:00	

五ヶ瀬町	町			×	9月18日	8:00	9月18日	10:00	
五ヶ瀬町	町		×		9月18日	10:00	9月18日	21:05	
五ヶ瀬町	町	○			9月18日	21:05			五ヶ瀬町全域
合計		17	26	3					
現在の 発令状況	市	7	16	1					
	町	8	10	1					
	村	2	0	1					

凡例	
○	: 現在発令中
×	: 解除(移行)

避難状況(自主避難含む)

9月19日

10:00 現在

地域	市町村	避難状況	
		避難世帯数(世帯)	避難者数(人)
中部	宮崎市	164	301
	国富町	20	29
	綾町	73	129
南那阿	日南市	45	72
	串間市	166	231
北諸県	都城市	30	47
	三股町	49	99
西諸県	小林市	142	218
	えびの市	2	2
	高原町	31	46
児湯	西都市	78	250
	高鍋町	0	0
	新富町	179	346
	西米良村	3	5
	木城町	109	188
	川南町	0	0
	都農町	1	4
東臼杵	延岡市	71	132
	日向市	11	12
	門川町	0	0
	諸塚村	143	267
	椎葉村	138	257
	美郷町	12	20
西臼杵	高千穂町	139	234
	日之影町	51	89
	五ヶ瀬町	76	146
集計		1,733	3,124

令和4年 台風14号(9月16日～) 宮崎県管理道路 通行止め 箇所一覧 (9月19日 9時00分時点)

(別紙6)

規制路線80路線112区間(国道:13路線29区間、県道:67路線83区間)

【内訳】 予防規制60区間

倒木24区間、崩土5区間、洗い出し3区間、冠水22区間、その他6区間

宮崎県道路保全課

番号	土木事務所名	路線名	規制区間	規制内容	規制原因	規制開始	規制解除	備考
1	西都土木事務所	国道219号	西米良村 大字板谷 字横谷 ～ 西都市杉安	通行止	予防	9/18 4:30		
2	都城土木事務所 日南土木事務所	国道222号	日南市 酒谷 下新村～都城市 安久町	通行止	予防	9/17 18:00		
3	西都土木事務所	国道265号	椎葉村 大字大河内 大河内橋 ～ 西米良村 大字上米良 下山の口橋	通行止	予防	9/18 4:00		
4	小林土木事務所 西都土木事務所	国道265号	小林市須木 大字中原 輝嶺峠～西米良村 大字板谷 日向折戸	通行止	予防	9/16 17:00		
5	西都土木事務所 日向土木事務所	国道265号	椎葉村 大字大河内 合戦原～椎葉村 大字下福良 針金橋トンネル	通行止	予防	9/16 17:00		
6	日向土木事務所	国道265号	椎葉村 大字下福良 音ヶ瀬トンネル ～ 椎葉村 大字下福良 国見トンネル	通行止	予防	9/16 17:00		
	都城土木事務所	国道269号	山之口アンダー付近	通行止	予防	9/17 20:00	9/19 7:30	解除
7	西都土木事務所 日向土木事務所	国道388号	椎葉村 大字大河内 大河内越 ～ 椎葉村 大字大河内 桑の木原林道 交点	通行止	予防	9/16 17:00		
8	西都土木事務所	国道388号	椎葉村 大字大河内 大越橋 ～ 椎葉村 大字大河内 熊本県境	通行止	予防	9/16 17:00		
9	日向土木事務所	国道388号	門川町 大字川内 上井野 ～ 美郷町 北郷黒木	通行止	予防	9/17 17:00		
10	小林土木事務所	国道447号	えびの市 大字内堅 真幸駅～えびの市大字内堅 鹿児島県境	通行止	予防	9/17 17:00		
11	串間土木事務所	国道448号	串間市 大字市木 ～ 串間市 大字大納	通行止	予防	9/17 18:00		
12	日向土木事務所 西臼杵支庁	国道503号	五ヶ瀬町 大字三ヶ所 尾平 ～ 諸塚村 飯干	通行止	予防	9/16 17:00		
	都城土木事務所	県道2号 都城隼人線	中尾アンダー付近	通行止	予防	9/17 20:00	9/19 7:30	解除
13	西臼杵支庁	県道6号 日之影宇目線	日之影町 大字七折 尾村下～日之影町 大字七折 杉ヶ越	通行止	予防	9/16 18:00		
14	西臼杵支庁	県道7号 緒方高千穂線	高千穂町 大字岩戸 才田 ～ 高千穂町 大字上岩戸 大分県境	通行止	予防	9/16 17:00		

令和4年 台風14号(9月16日～) 宮崎県管理道路 通行止め 箇所一覧 (9月19日 9時00分時点)

(別紙6)

規制路線80路線112区間(国道:13路線29区間、県道:67路線83区間)

【内訳】 予防規制60区間

	都城土木事務所	県道12号 都城東環状線	新馬場アンダー付近	通行止	予防	9/17 20:00	9/19 7:30	解除
15	高鍋土木事務所	県道19号 石河内高城高鍋線	木城町 石河内～木城町 石河内 永坂橋	通行止	予防	9/16 17:00		
16	高鍋土木事務所 日向土木事務所	県道22号 東郷西都線	日向市東郷町 大字下三ヶ 新渡川橋 ～ 木城町 石河内戸崎	通行止	予防	9/16 17:00		
17	小林土木事務所 高岡土木事務所	県道26号 宮崎須木線	綾町南俣 大口ゲート ～小林市須木 大字下田 麓	通行止	予防	9/16 17:00		
18	宮崎土木事務所 日南土木事務所	県道27号 宮崎北郷線	宮崎市 大字鏡洲 九平 ～ 日南市 北郷町 大字北河内	通行止	予防	9/17 17:00		
19	串間土木事務所 都城土木事務所	県道34号 都城串間線	都城市安久町～串間市大字大矢取	通行止	予防	9/17 18:00		
20	西都土木事務所 日向土木事務所	県道39号 西都南郷線	西都市 大字八重～美郷町南郷区 上渡川 門田橋	通行止	予防	9/16 17:00		
21	延岡土木事務所	県道43号 北川北浦線	延岡市 北川町 川内名葛葉 ～ 延岡市 北浦町 三川内	通行止	予防	9/17 17:00		
22	日向土木事務所	県道50号 諸塚高千穂線	諸塚村 大字七ツ山 内の口橋 ～ 諸塚村 大字七ツ山 日諸峠	通行止	予防	9/16 17:00		
23	西臼杵支庁	県道50号 諸塚高千穂線	高千穂町 大字向山 椎屋谷 ～ 高千穂町 大字向山 秋元	通行止	予防	9/16 17:00		
24	日向土木事務所	県道51号 中野原美々津線	日向市美々津町美々津橋～日向市東郷町山陰乙中の原(国道327号 交差点)	通行止	予防	9/17 17:00		
25	都城土木事務所	県道105号 馬渡大川原線	都城市 夏尾町	通行止	予防	9/17 18:00		
	都城土木事務所	県道108号 財部庄内安久線	花見原アンダー付近	通行止	予防	9/17 20:00	9/19 7:30	解除
26	日向土木事務所	県道142号 上椎葉湯前線	椎葉村 大字下福良 六弥田 ～ 椎葉村 大字不土野 不土野峠	通行止	予防	9/16 17:00		

令和4年 台風14号(9月16日～) 宮崎県管理道路 通行止め 箇所一覧 (9月19日 9時00分時点)

(別紙6)

規制路線80路線112区間(国道:13路線29区間、県道:67路線83区間)

【内訳】 予防規制60区間

27	小林土木事務所	県道143号 中河間多良木線	小林市 須木 大字 烏田町 同屋敷～小林市 須木 烏田町 夏木	通行止	予防	9/17 17:00		
28	小林土木事務所	県道144号 槻木田代八重線	小林市 須木 大字中原 熊本県境～小林市 大字中原 田代八重線	通行止	予防	9/17 17:00		
29	西臼杵支庁	県道202号 鞍岡赤谷線	五ヶ瀬町 大字三ヶ所 赤谷～五ヶ瀬町 大字三ヶ所 赤谷	通行止	予防	9/16 17:00		
30	西臼杵支庁	県道205号 向山日之影線	日之影町 大字岩井川 小原 ～ 高千穂町 大字向山 秋元	通行止	予防	9/16 17:00		
31	延岡土木事務所	県道207号 岩戸延岡線	延岡市 北川町 川内名 上祝子 ～ 延岡市 桑平町	通行止	予防	9/17 17:00		
32	日向土木事務所	県道209号 上長川日之影線	諸塚村 大字七ツ山 桂 ～ 諸塚村 大字七ツ山 桂峠	通行止	予防	9/16 17:00		
33	西臼杵支庁	県道209号 上長川日之影線	日之影町 大字七折 赤石橋 ～ 日之影町 大字岩井川 迫川	通行止	予防	9/16 17:00		
34	日向土木事務所 西臼杵支庁	県道210号 宇納間日之影線	美郷町 北郷宇納間 国道388号交点 ～ 日之影町 大字七折 神影大橋	通行止	予防	9/16 17:00		
35	延岡土木事務所	県道212号 浦城東海線	延岡市 浦城町 ～延岡市 東海町	通行止	予防	9/17 17:00		
36	延岡土木事務所	県道214号 上祝子綱の瀬線	延岡市 北方町 上鹿川申 ～延岡市 北方町 槇峰未	通行止	予防	9/17 17:00		
37	延岡土木事務所	県道215号 板上曾木線	延岡市 北方町 大保下～延岡市 北方町 曾木子	通行止	予防	9/17 17:00		
38	日向土木事務所	県道224号 遠見半島線	門川町 大字庵川 桃源郷前 ～ 延岡市境	通行止	予防	9/16 17:00		
39	日向土木事務所	県道225号 八重原延岡線	門川町 大字川内 赤木橋 ～ 日向市東郷町 神の内橋	通行止	予防	9/16 17:00		
40	日向土木事務所	県道234号 中渡川下三ヶ線	美郷町 南郷中渡川 山草橋 ～ 日向市東郷町 大字下三ヶ 新渡川橋	通行止	予防	9/16 17:00		
41	延岡土木事務所	県道235号 檜原細見線	延岡市 北方町 二股亥～延岡市 細見町	通行止	予防	9/17 17:00		
42	延岡土木事務所	県道237号 北方高千穂線	延岡市 北方町 蔵田辰 ～ 延岡市 北方町 槇峰未	通行止	予防	9/17 17:00		

令和4年 台風14号(9月16日～) 宮崎県管理道路 通行止め 箇所一覧 (9月19日 9時00分時点)
 規制路線80路線112区間(国道:13路線29区間、県道:67路線83区間)
 【内訳】 予防規制60区間

(別紙6)

43	西臼杵支庁	県道237号 北方高千穂線	日之影町 大字七折 梁崎 ～ 高千穂町 大字三田井 長崎	通行止	予防	9/16 17:00		
44	高鍋土木事務所	県道301号 山陰都農線	都農町、日向市境界～日向市東郷町 美松橋	通行止	予防	9/16 17:00		
45	高鍋土木事務所	県道307号 尾鈴川南停車場線	川南町 大字川南 牧平～都農町 尾鈴キャンプ場入口	通行止	予防	9/16 17:00		
46	西都土木事務所	県道316号 小川越野尾線	西米良村 大字小川 仲入橋 ～ 西米良村 大字小川 起点	通行止	予防	9/16 17:00		
47	西都土木事務所	県道319号 寒川下三財線	西都市 大字寒川 起点 ～ 西都市 大字上三財 県道都農綾線交点	通行止	予防	9/16 17:00		
48	宮崎土木事務所	県道340号 大戸野清武線	宮崎市 清武町 大字今泉 石坂 ～ 日南市北郷町 大戸野	通行止	予防	9/17 17:00		
49	宮崎土木事務所	県道342号 青島停車場青島線	宮崎市 青島 弥生橋～宮崎市 青島 弥生橋	通行止	予防	9/17 18:30		
50	宮崎土木事務所	県道343号 鰐塚山田野停車場線	宮崎市 田野町甲 楠原 ～ 宮崎市 田野町甲 鰐塚山頂上	通行止	予防	9/17 17:00		
51	小林土木事務所	県道360号 田代八重綾線	小林市 大字中原 田代八重～小林市 須木 大字下田 綾町境	通行止	予防	9/17 17:00		
52	宮崎土木事務所	県道377号 内海加江田線	宮崎市 大字折生迫 折生迫 ～ 宮崎市 大字内海 内海	通行止	予防	9/17 17:00		
53	小林土木事務所	県道401号 奈佐木高岡線	小林 須木 大字奈佐木～小林市 野尻町 大字紙屋 秋社	通行止	予防	9/17 17:00		
	都城土木事務所	県道420号 中方限庄内線	谷頭アンダー付近	通行止	予防	9/17 20:00	9/19 7:30	解除
54	日南土木事務所	県道432号 元狩倉日南線	日南市 大字吉野方～日南市 北郷町 大字北河内	通行止	予防	9/17 17:00		
55	都城土木事務所	都城志布志道路 (県道12号 都城東環状線 県道109号 飯野松山都城線)	都城市五十町IC～県境	通行止	予防	9/18 10:00		
56	日向土木事務所	国道446号	日向市東郷町～美郷町南郷水清谷	通行止	倒木	9/18 9:00		
57	小林土木事務所	県道1号 小林えびの高原牧園線	えびの市大字末永(えびの高原)～県境	通行止	倒木	9/18 10:30		鹿児島県側

令和4年 台風14号(9月16日～) 宮崎県管理道路 通行止め 箇所一覧 (9月19日 9時00分時点)

(別紙6)

規制路線80路線112区間(国道:13路線29区間、県道:67路線83区間)

【内訳】 予防規制60区間

58	小林土木事務所	県道102号 木場吉松えびの線	えびの市大字昌明寺	通行止	倒木	9/18 13:30		
59	高鍋土木事務所	県道24号 高鍋高岡線	高鍋町大字上江 太平寺橋～高鍋町大字上江 めいりんの湯入口前 交差点	通行止	倒木	9/18 13:00	9/19 7:30	片側交互
60	都城土木事務所	県道106号 大倉田財部線	県境付近	通行止	崩土	9/18 12:30		
61	西臼杵支庁	国道265号	五ヶ瀬町 大字鞍岡 本屋敷～ 五ヶ瀬町 大字鞍岡 本屋敷 国見トンネル付近	通行止	洗い出し	9/18 13:00		
62	西臼杵支庁	県道8号 竹田五ヶ瀬線	五ヶ瀬町 大字三カ所 高畑地区	通行止	洗い出し	9/18 13:00		
63	高岡土木事務所	県道26号 宮崎須木線	綾町 大字南俣	通行止	倒木	9/18 13:00		
64	延岡土木事務所	県道122号 古江丸市尾線		通行止	崩土	9/18 13:00		大分県側
65	高鍋土木事務所	県道18号 荒武新富線	新富町大字伊倉～新富町大字新田	通行止	倒木	9/18 14:20		
66	都城土木事務所	県道420号 中方限庄内線	都城市高城町石山～都城市下水流町	通行止	冠水	9/18 15:20		
67	都城土木事務所	県道108号 財部庄内安久線	都城市乙房～都城市金田	通行止	冠水	9/18 15:20	9/19 8:10	解除
68	宮崎土木事務所	国道269号	大久保交差点～宮交 下大久保バス停	通行止	倒木	9/18 15:30		
69	高鍋土木事務所	県道44号線 宮崎高鍋線	新富町大字日置～新富町大字日置	通行止	倒木	9/18 15:15		
70	日向土木事務所	国道327号	美郷町西郷区田代～諸塚村大字家代新塚原	通行止	冠水	9/18 16:00		
71	西臼杵支庁	県道207号 岩戸延岡線	高千穂町大字上岩戸	通行止	崩土	9/18 14:00		
72	延岡土木事務所	国道388号	延岡市北浦町古江	通行止	飛来物	9/18 15:00		
73	高岡土木事務所 小林土木事務所	国道268号	小林市野尻町大字紙屋～宮崎市高岡町浦之名	通行止	倒木	9/18 16:45		
74	宮崎土木事務所	県道336号線 宮崎田野線	宮崎市清武町黒北～市道の交差点	通行止	倒木	9/18 17:00		

令和4年 台風14号(9月16日～) 宮崎県管理道路 通行止め 箇所一覧 (9月19日 9時00分時点)

(別紙6)

規制路線80 路線112 区間(国道:13 路線29 区間、県道:67 路線83 区間)

【内訳】 予防規制60 区間

74	延岡土木事務所	国道218号	延岡市北方町曾木子～延岡市細見町	通行止	冠水	9/18 16:30		
75	都城土木事務所	県道46号線 高城山田線	穂満坊交差点～志和地交差点	通行止	冠水	9/18 17:20		
76	西臼杵支庁	県道50号線 諸塚高千穂線	高千穂町石原	通行止	倒木	9/18 17:00		
77	西臼杵支庁	県道237号 北方高千穂線	日之影町大字七折吾味橋～日之影町大字七折八戸ダム	通行止	冠水	9/18 17:00		
78	日南土木事務所	県道3号線 日南志布志線	日南市大字塚田乙～日南市大字毛吉田	通行止	倒木	9/18 18:00		
79	都城土木事務所	国道221号	都城市太郎坊町～大淀橋	通行止	冠水	9/18 18:25		
80	延岡土木事務所	国道218号	延岡市北方町蔵田～延岡市北方町川水流	通行止	冠水	9/18 18:00		
81	日向土木事務所	国道327号	諸塚村大字家代新塚原～椎葉村大字下福良音ヶ瀬大橋	通行止	崩壊	9/18 18:30		
82	日向土木事務所	国道265号	椎葉村大字下福良音ヶ瀬大橋～椎葉村大字下福良針金橋	通行止	洗い出し	9/18 18:30		
83	西都土木事務所	県道313号 杉安高鍋線	西都市大字穂北	通行止	冠水	9/18 18:30		
	串間土木事務所	県道454号線 都井西方線	串間市大字本城(城泉坊)～大字本城(港口)	通行止	冠水	9/18 17:40	9/19 7:30	解除
84	串間土木事務所	県道454号線 都井西方線	串間市大字本城(一里崎)～大字本城(東下弓田)	通行止	倒木	9/18 17:40		
85	高岡土木事務所	県道17号線 南俣宮崎線	国富町大字田尻	通行止	冠水	9/18 16:30		
86	高岡土木事務所	県道28号 日南高岡線	宮崎市高岡町上倉永	通行止	倒木	9/18 17:00		
87	小林土木事務所	国道221号	えびの市大字東川北東川北ゲート～えびの市大字東川北熊本県境	通行止	倒木	9/18 19:00		熊本県側
88	宮崎土木事務所	県道17号線 南俣宮崎線	宮崎市吉野	通行止	冠水	9/18 19:30		

令和4年 台風14号(9月16日～) 宮崎県管理道路 通行止め 箇所一覧 (9月19日 9時00分時点)

(別紙6)

規制路線80路線112区間(国道:13路線29区間、県道:67路線83区間)

【内訳】 予防規制60区間

89	延岡土木事務所	県道49号 北方土々呂線	延岡市 小野町	通行止	冠水	9/18 20:00		
90	延岡土木事務所	県道49号 北方土々呂線	延岡市 上三輪町	通行止	冠水	9/18 20:00		
91	延岡土木事務所	県道49号 北方土々呂線	延岡市 三須町	通行止	冠水	9/18 20:00		
92	高岡土木事務所	県道359号 赤谷橋山線	宮崎市高岡町五町～宮崎市 高岡町 浦之名 狩野橋	通行止	冠水	9/18 20:30		
93	日向土木事務所	国道327号	日向市大字塩見永田～ 日向市東郷町山陰乙 中の原(県道51号交差点)	通行止	崩土	9/18 20:30		
94	日向土木事務所	県道51号 中野原美々津線	日向市美々津町美々津橋～日向市東郷町山陰乙中の原(国道327号交差点)	通行止	冠水	9/18 20:00		
95	高岡土木事務所	国道268号	宮崎市高岡町浦之名	通行止	倒木	9/18 20:45		
96	西臼杵支庁	県道207号 岩戸延岡線	高千穂町 大字上岩戸 大猿渡～高千穂町 大字上岩戸 岩井谷	通行止	路肩決壊	9/18 18:00		
97	西臼杵支庁	国道218号	五ヶ瀬町 大字三カ所 津花トンネル付近～高千穂町 大字押方 土生高千穂線の交点	通行止	倒木・ 冠水・ 洗い出し	9/18 19:30		
98	高鍋土木事務所	県道312号 木城西都線	木城町大字椎木353番地付近	通行止	電線横断	9/18 22:30		
99	宮崎土木事務所	県道377号 内海加江田線	宮崎市青島	通行止	落下物	9/18 21:00		
100	高岡土木事務所	県道355号 旭村木脇線	国富町 大字八代北俣 山下橋 ～ 国富町 大字八代北俣 尾園	通行止	倒木	9/18 23:00		
101	西都土木事務所	国道219号	西都市 白馬町 ～ 西都市大字岡富 四日市交差点付近	通行止	冠水	9/19 0:00		
102	延岡土木事務所	県道49号 北方土々呂線	延岡市 小野町	通行止	倒木	9/19 0:20		
103	都城土木事務所	国道269号	道の駅山之口付近	通行止	倒木	9/19 1:00		
104	小林土木事務所	県道30号 えびの高原小田線	えびの市大字粟下 ～ えびの市大字末永	通行止	倒木	9/19 1:30		

令和4年 台風14号(9月16日～) 宮崎県管理道路 通行止め 箇所一覧 (9月19日 9時00分時点)

(別紙6)

規制路線80路線112区間(国道:13路線29区間、県道:67路線83区間)

【内訳】予防規制60区間

--	--	--	--	--	--	--	--	--

○その他道路規制情報(国土交通省、道路公社、NEXCO)

番号	機関名	路線名	規制区間	規制内容	規制原因	規制開始	規制解除	備考
1	道路公社	一ツ葉有料道路	全区間	通行止	予防	9/17 16:00		
2	油津港湾事務所	臨港道路 大節梅ヶ浜線	国道220号入口～油津港	通行止	予防	9/17 18:00		
3	NEXCO西日本	宮崎自動車道	小林IC～都城IC(上下線)	通行止	予防	9/18 7:05		
4	NEXCO西日本	宮崎自動車道	えびのIC～小林IC(上下線) えびのIC～栗野IC(上下線)	通行止	予防	9/18 8:20		
5	NEXCO西日本	宮崎自動車道 東九州自動車道	都城IC～宮崎IC(上下線) 清武IC～清武南IC(上下線)	通行止	予防	9/18 10:45		
6	国土交通省	国道220号	内海～伊比井 宮浦～風田	通行止	予防	9/18 11:30		
7	国土交通省	東九州自動車道	日南北郷IC～日南東郷IC	通行止	予防	9/18 12:30		
8	国土交通省	九州中央自動車道	雲海橋交差点～平底交差点 蔵田交差点～延岡JCT	通行止	予防	9/18 13:00		
9	国土交通省	東九州自動車道	延岡南IC～清武IC(上下線)	通行止	予防	9/18 13:00		
10	国土交通省	国道10号	宮崎市高岡町内山～都城市高城町本八重	通行止	予防	9/18 16:20		
11	鹿児島県	都城・志布志道路	鹿児島県管理区間	通行止	予防	9/18 9:00		
12	国土交通省	国道10号	宮崎市高岡町浦之名～都城市高城町桜木	通行止	冠水	9/19 7:00		

県立都市公園等 被害状況


施設名	被害内容
平和台公園	・池半広場の四阿倒壊 ・はにわ橋の手すり破損（倒木によるもの） ・新池遊歩道の舗装破損（倒木によるもの） ・倒木多数
総合文化公園	・倒木
阿波岐原森林公園	被害なし
西都原古墳群	パトロール中
総合運動公園	パトロール中 ・倒木多数
青島亜熱帯植物園	・倒木

三股町長田における土砂崩れについて

- 1 発生場所 三股町長田 作業場 及び イノシシ小屋
規模：幅 15 m × ゆるやかな斜面（高さ不明）
- 2 覚知時間 県警（7：46） 消防（7：56）
- 3 安否不明者 40代 男性
- 4 経緯 7：20 三股町消防団（第4部支団）から三股町災害対策本部へ連絡あり
7：46 県警へ連絡あり
7：56 都城市消防局へ連絡あり

消防局（21名）、県警（37名）が捜索活動中
※消防団も活動

9：25 三股町 自衛隊派遣の要請の要求
10：00 県 自衛隊派遣の要請
自衛隊 要請受理、先遣隊を派遣



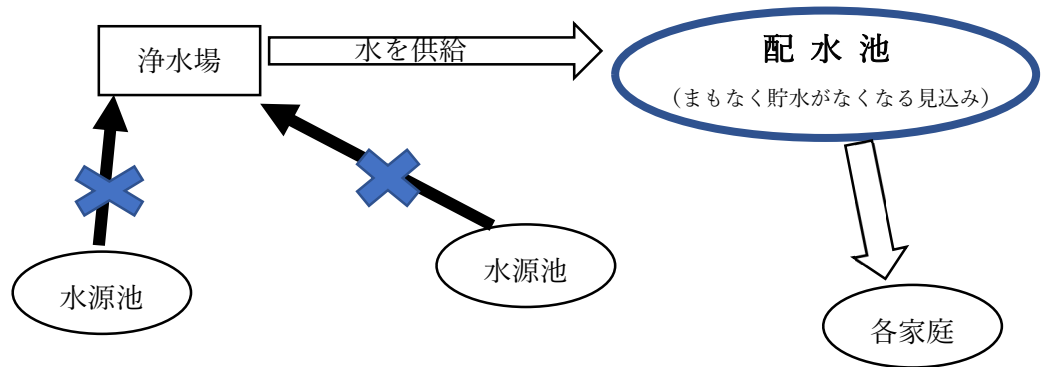
出典：Google map

高原町における水道施設の状況について

令和4年9月19日(月)
午前10:30現在

1 状況

高原町の約8割に水道水を供給している常盤台浄水場(高原町広原)において、2つある水源池から浄水施設への水の供給が止まっている。



2 必要な対応

(1) 当面の給水確保

本日19日(月)14時をもって断水見込。高原町が町内に給水所(公民館等)を設置するよう調整中。

給水所の箇所数や必要な給水量、応援の必要性について、現在高原町で検討中。

(2) 水源池の復旧

浄水場から水源池までの町道が通行不能となっており、水源池の状況が確認できない状況であり、現時点で目処がつかない状況。