
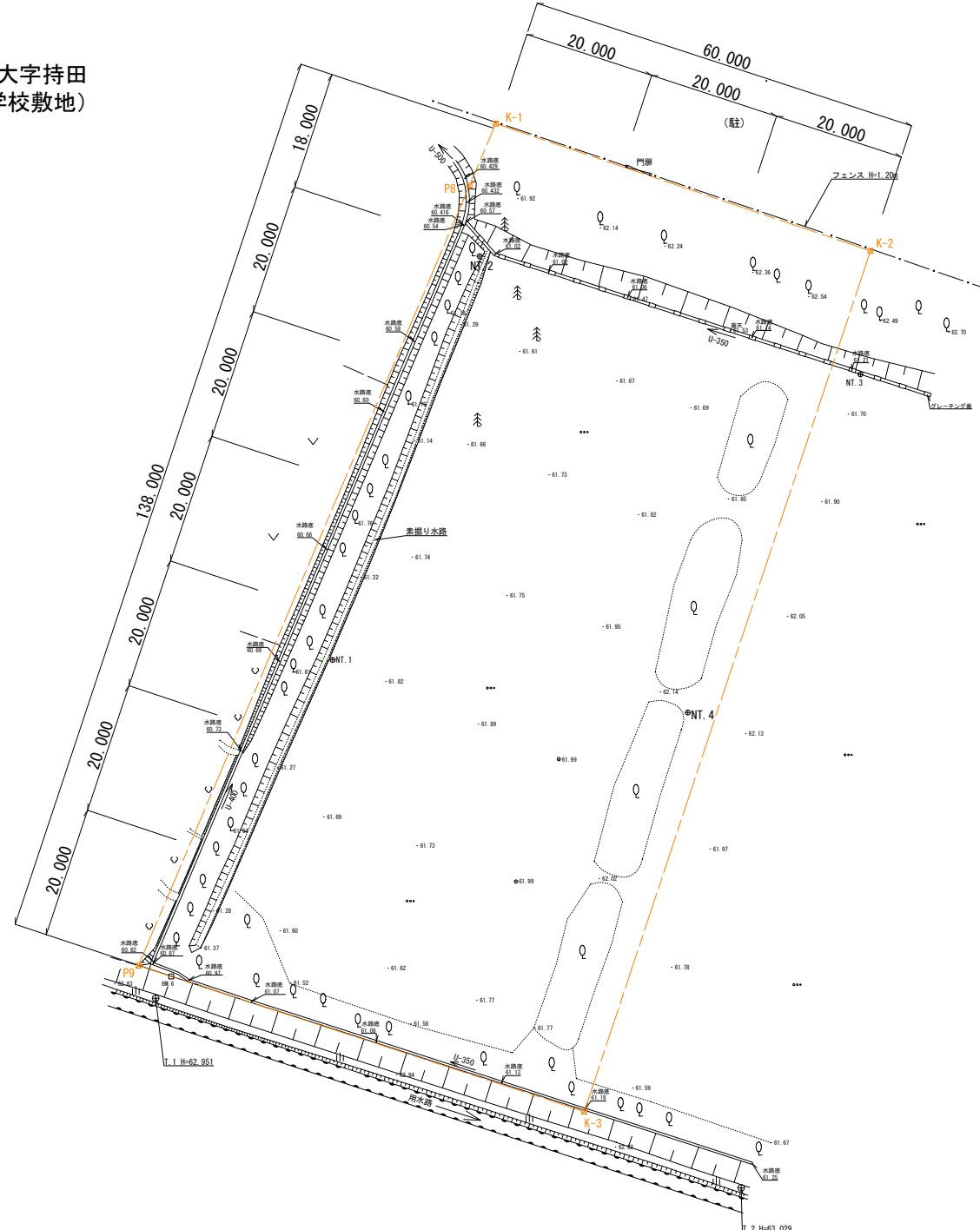


災害支援物資拠点施設整備事業平面図

A1 S=1:500
A3 S=1:1000

児湯郡高鍋町大字持田
(県立農業大学校敷地)



工事名	令和5年度 災害支援物資拠点施設整備事業測量業務		
図面名	平面図		
作成年月日	令和5年8月		
縮尺	図示	図面番号	1
会社名	(有)河野測量設計事務所		
事業者名	宮崎県		

災害支援物資拠点施設路線図 S=1:1000

中心線座標一覧表 ※世界測地系

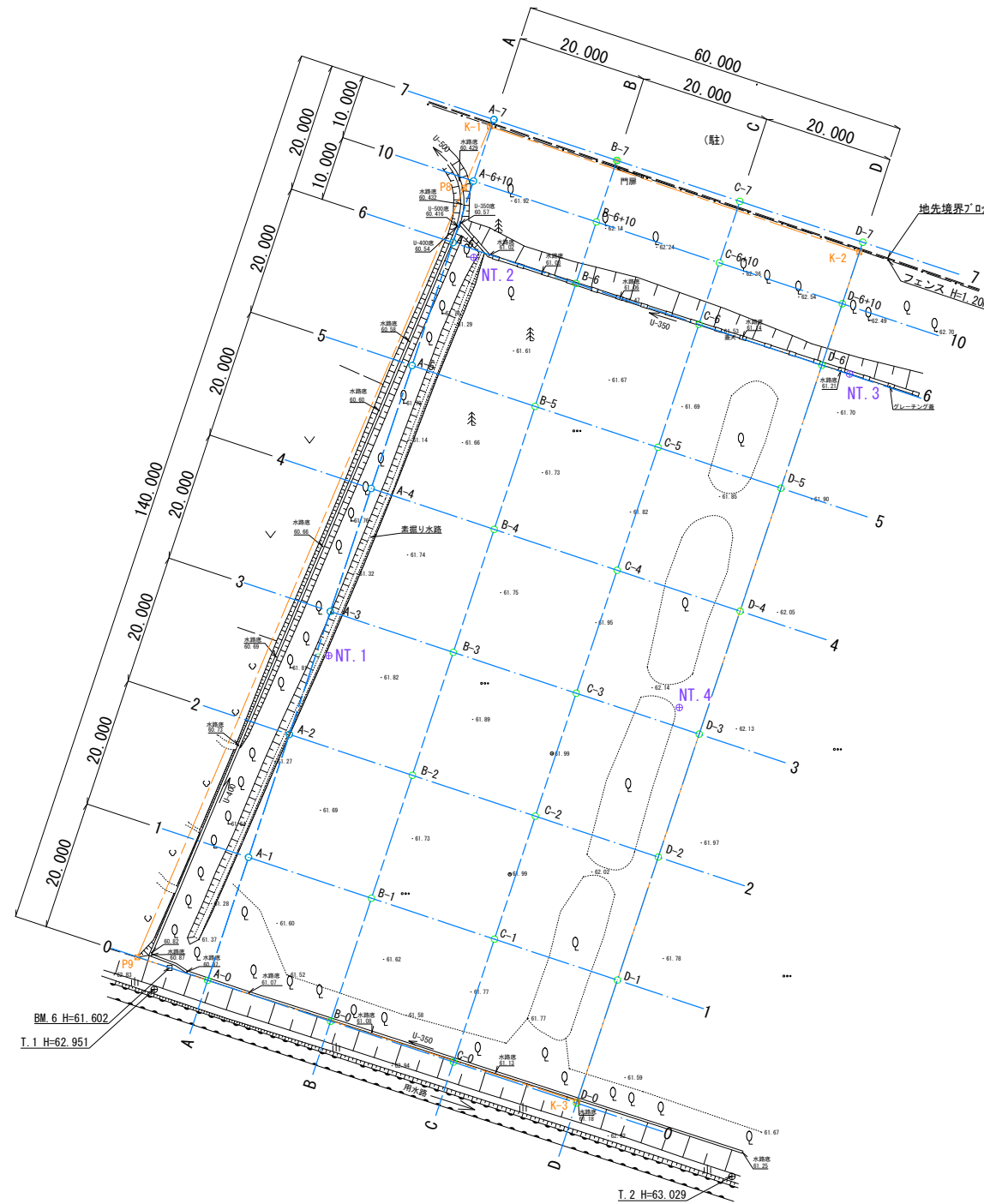
点名	X座標	Y座標
A-0	-92198.316	48835.298
A-1	-92179.338	48841.610
A-2	-92160.360	48847.922
A-3	-92141.382	48854.234
A-4	-92122.404	48860.545
A-5	-92103.427	48866.857
A-6	-92084.449	48873.169
A-6+10	-92074.960	48876.325
A-7	-92065.471	48879.481

点名	X座標	Y座標
B-0	-92204.628	48854.276
B-1	-92185.650	48860.588
B-2	-92166.672	48866.900
B-3	-92147.694	48873.212
B-4	-92128.716	48879.523
B-5	-92109.739	48885.835
B-6	-92090.761	48892.147
B-6+10	-92081.272	48895.303
B-7	-92071.783	48898.459

中心線座標一覧表 ※世界測地系

点名	X座標	Y座標
C-0	-92210.940	48873.254
C-1	-92191.962	48879.566
C-2	-92172.984	48885.878
C-3	-92154.006	48892.190
C-4	-92135.028	48898.501
C-5	-92116.051	48904.813
C-6	-92097.073	48911.125
C-6+10	-92087.584	48914.281
C-7	-92078.095	48917.437

点名	X座標	Y座標
D-0	-92217.252	48892.232
D-1	-92198.274	48898.544
D-2	-92179.296	48904.856
D-3	-92160.318	48911.168
D-4	-92141.340	48917.479
D-5	-92122.363	48923.791
D-6	-92103.385	48930.103
D-6+10	-92093.896	48933.259
D-7	-92084.407	48936.415


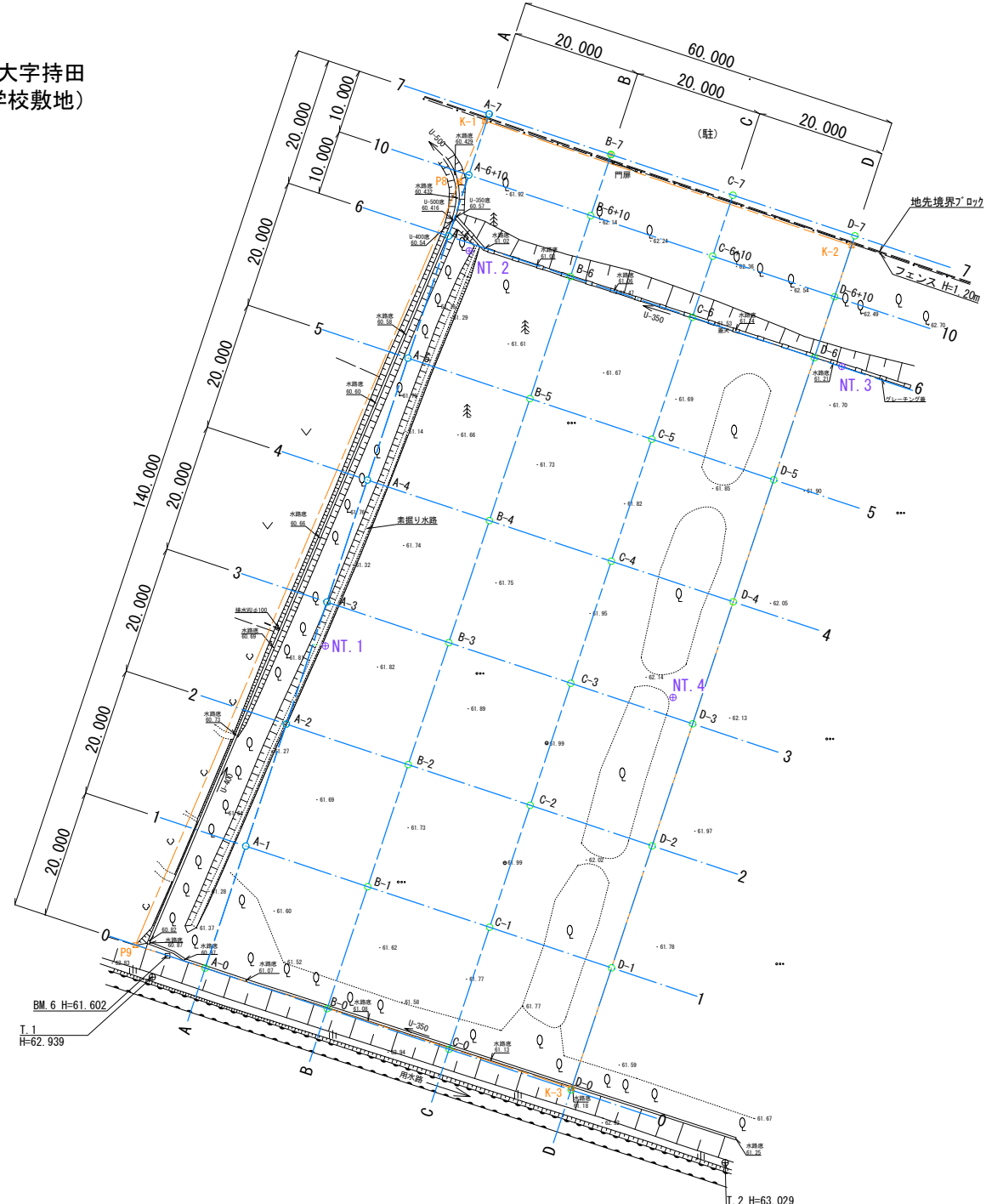


工事名	令和5年度 災害支援物資拠点施設整備事業測量業務		
図面名	路線図		
作成年月日	令和5年8月		
縮尺	図示	図面番号	
会社名	(有)河野測量設計事務所		
事業者名	宮崎県		

災害支援物資拠点施設整備事業平面図

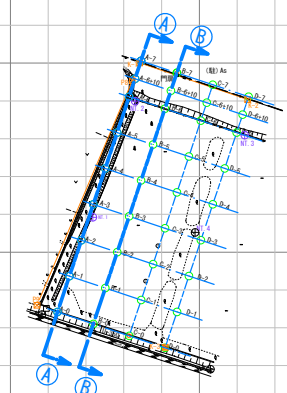
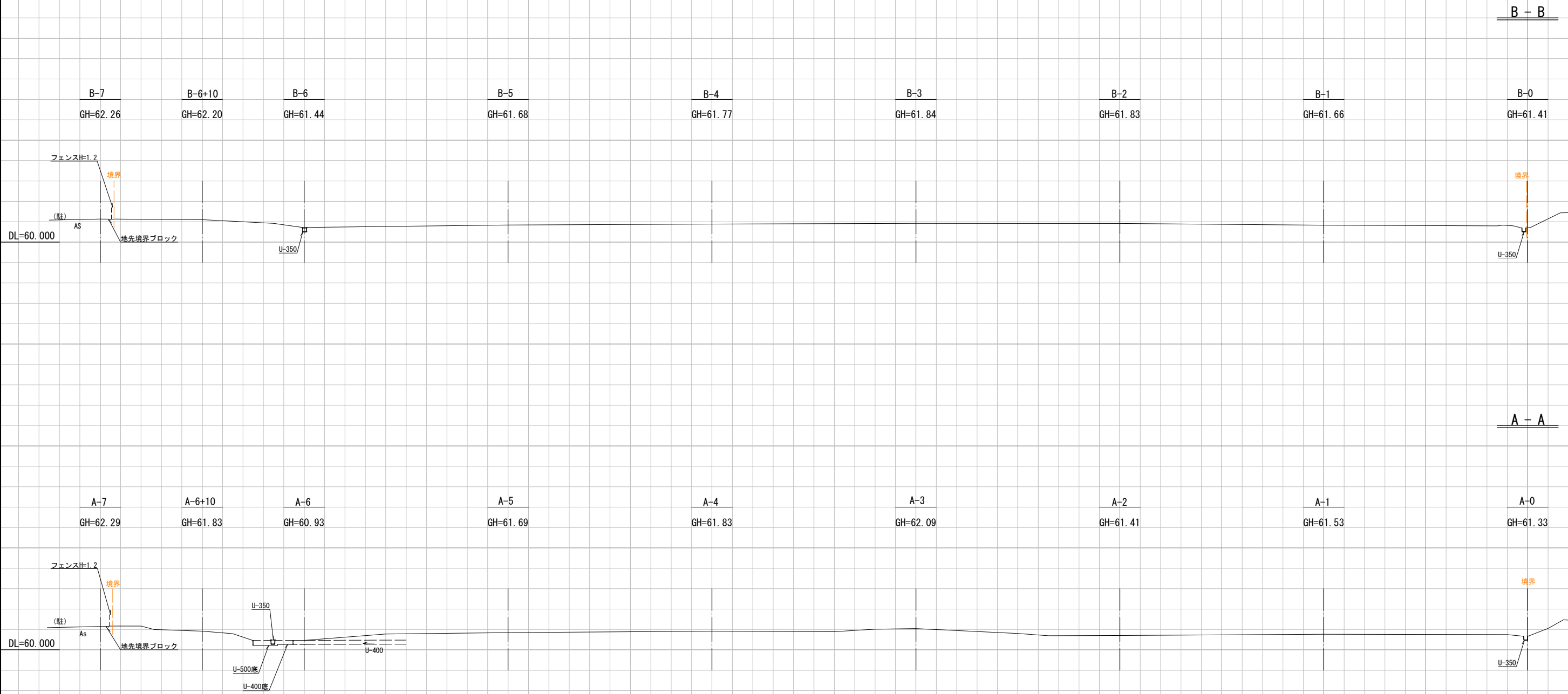
A1 S=1:500
A3 S=1:1000

児湯郡高鍋町大字持田
(県立農業大学校敷地)



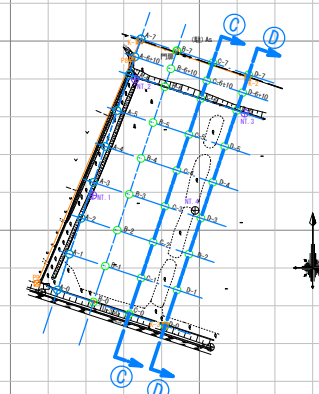
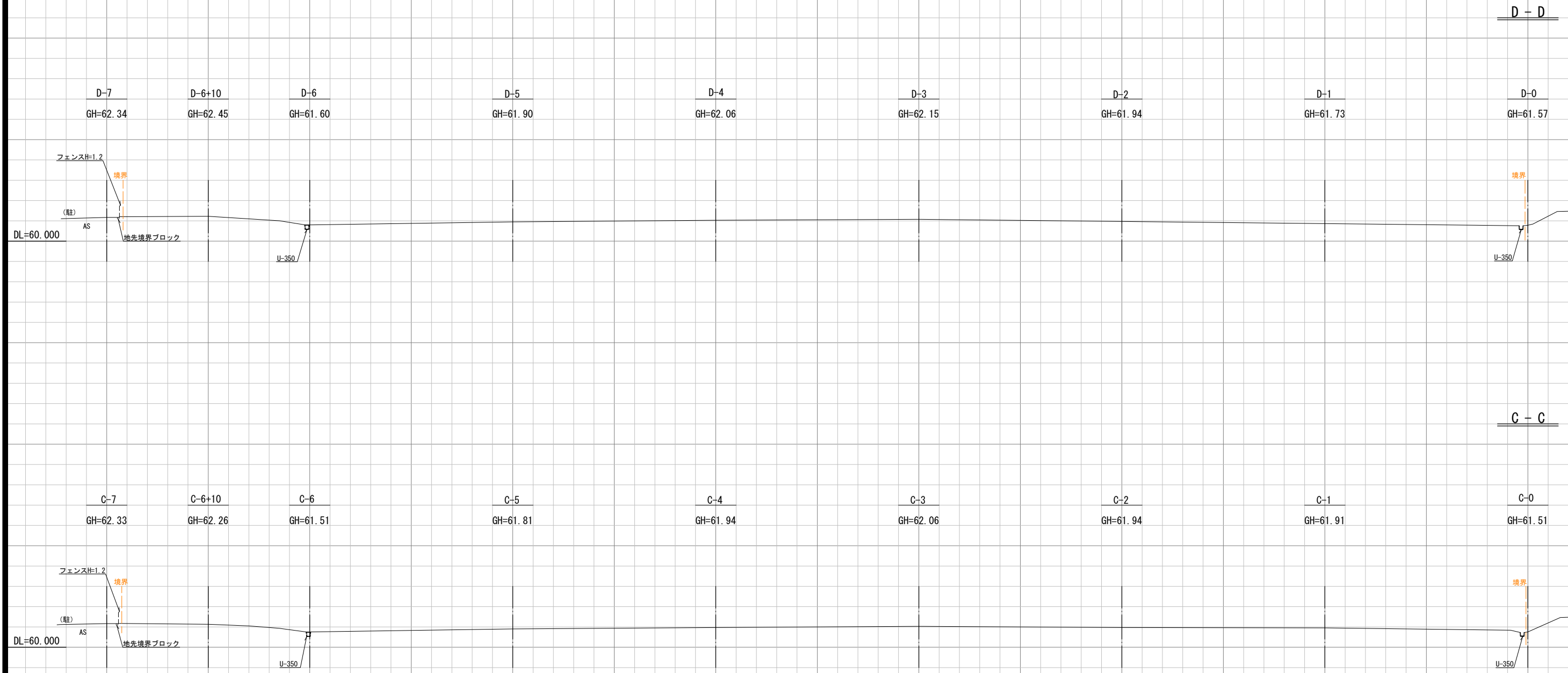
工事名	令和5年度 災害支援物資拠点施設整備事業測量業務		
図面名	平面図		
作成年月日	令和5年8月		
縮尺	図示	図面番号	1
会社名	(有)河野測量設計事務所		
事業者名	宮崎県		

横断図 1 A1 S=1:200
A3 S=1:400



A-A~B-B	
工事名	令和5年度 災害支援物資拠点施設整備事業測量業務
図面名	横断図1 (縦断)
作成年月日	令和5年8月
縮尺	図示 図面番号 2
会社名	(有)河野測量設計事務所
事業者名	宮崎県

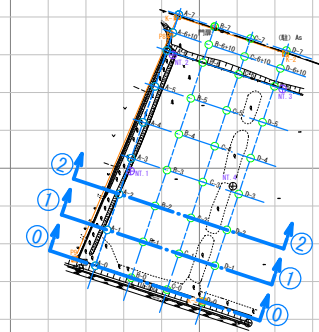
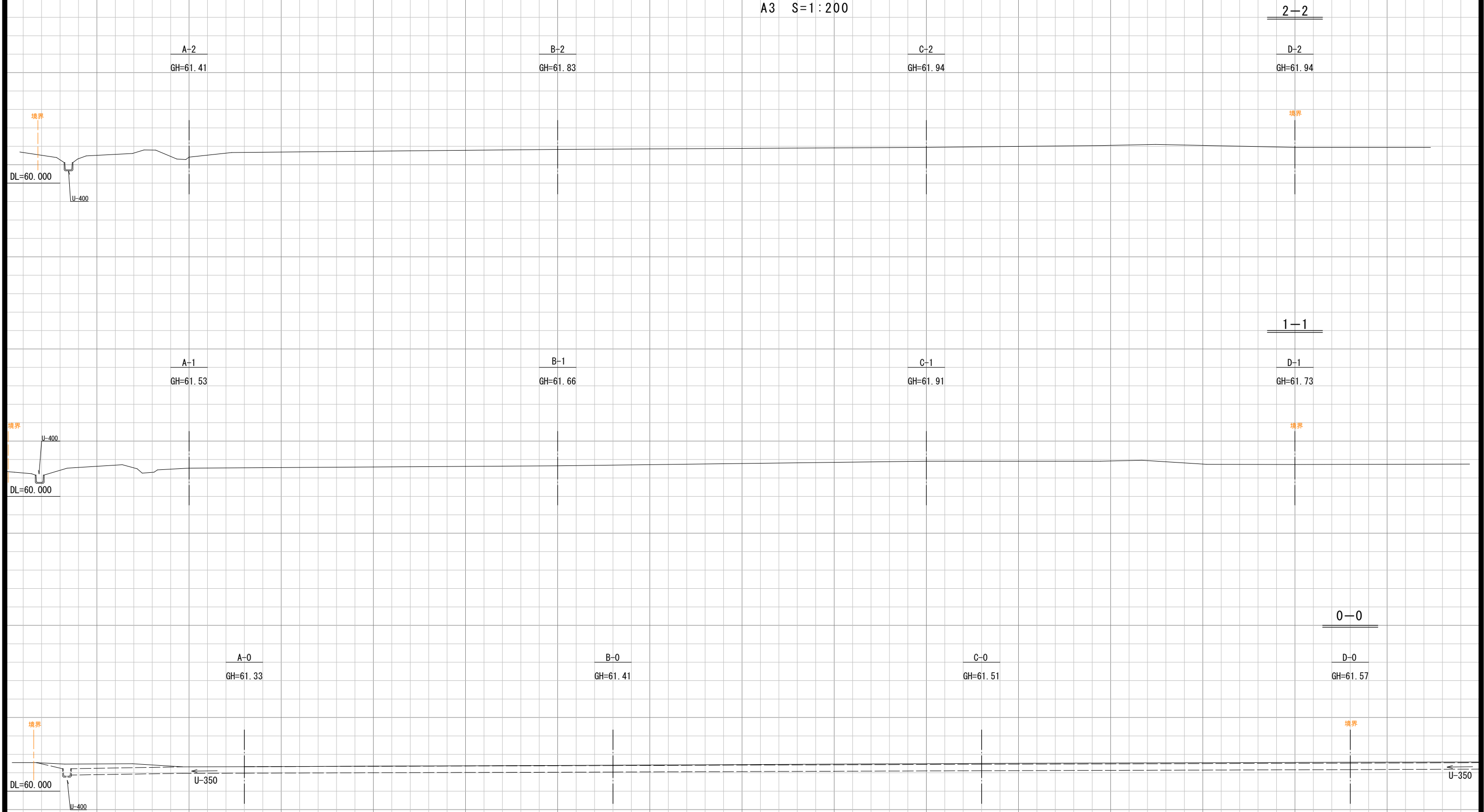
横断図 2 A1 S=1:200
A3 S=1:400



C-C~D-D

工事名	令和5年度 災害支援物資拠点施設整備事業測量業務
図面名	横断図2 (縦断)
作成年月日	令和5年8月
縮尺	図示 図面番号 3
会社名	(有)河野測量設計事務所
事業者名	宮崎県

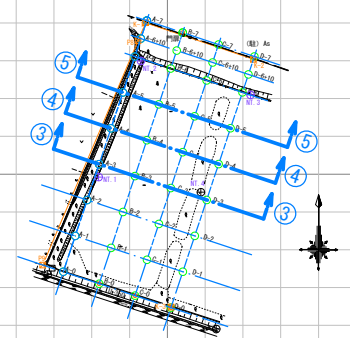

横断図 3 A1 S=1:100
A3 S=1:200



0-0~2-2

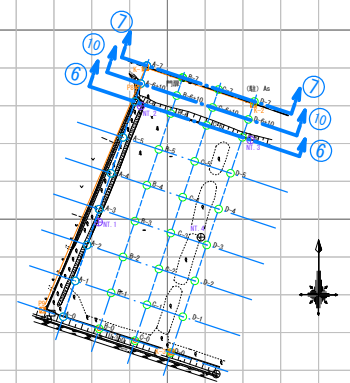
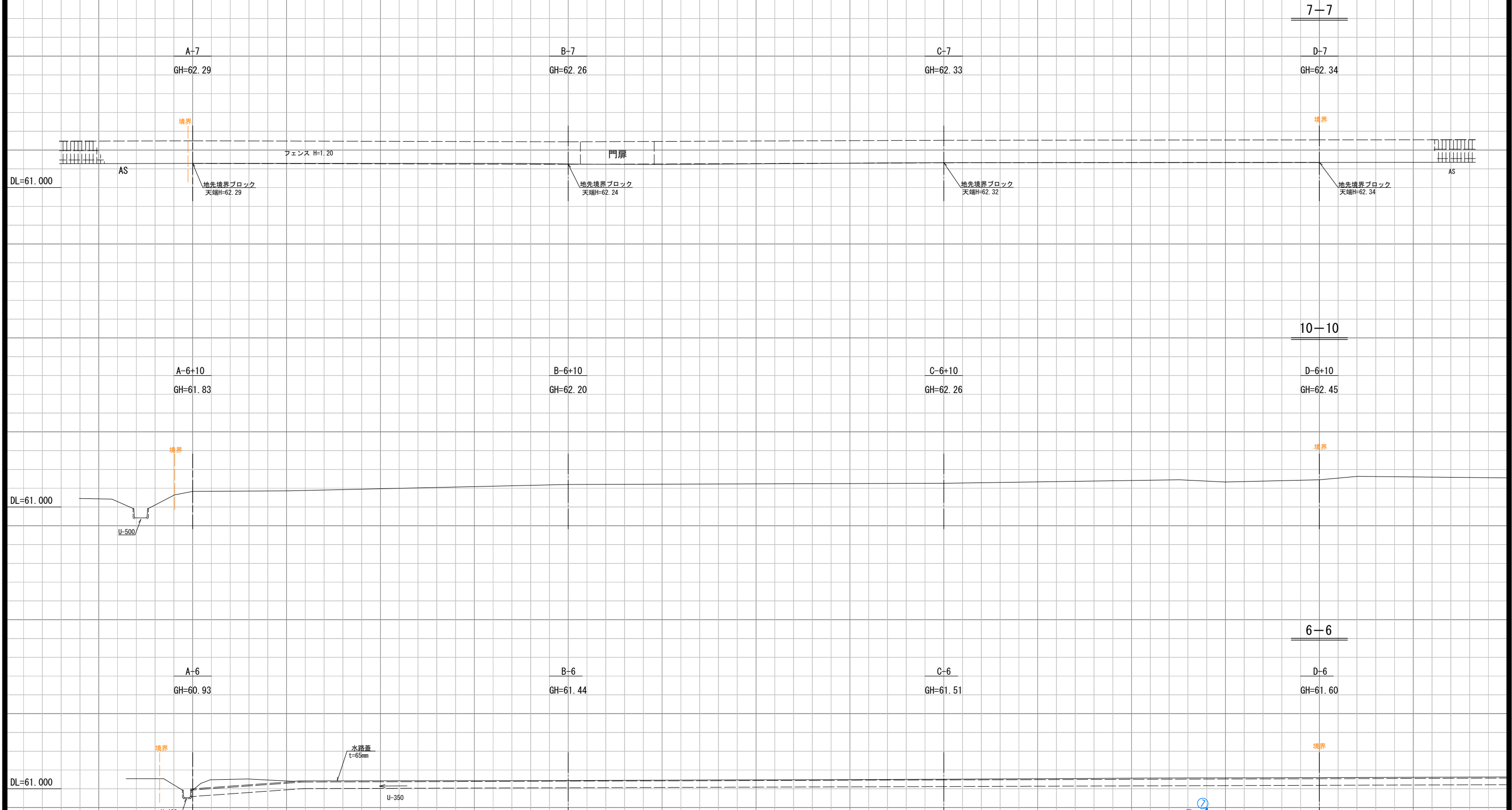
工事名	令和5年度 災害支援物資拠点施設整備事業測量業務		
図面名	横断図 3		
作成年月日	令和5年8月		
縮尺	図示	図面番号	4
会社名	(有)河野測量設計事務所		
事業者名	宮崎県		

横断図 4 A1 S=1:100
A3 S=1:200



3-3~5-5	工事名	令和5年度 災害支援物資拠点施設整備事業測量業務
	図面名	横断図 4
	作成年月日	令和5年8月
	縮尺	図示 図面番号 5
	会社名	(有)河野測量設計事務所
	事業者名	宮崎県

横断図 5 A1 S=1:100
A3 S=1:200



6-6~7-7

工事名	令和5年度 災害支援物資拠点施設整備事業測量業務
図面名	横断図 5
作成年月日	令和5年8月
縮尺	図示 図面番号 6
会社名	(有)河野測量設計事務所
事業者名	宮崎県