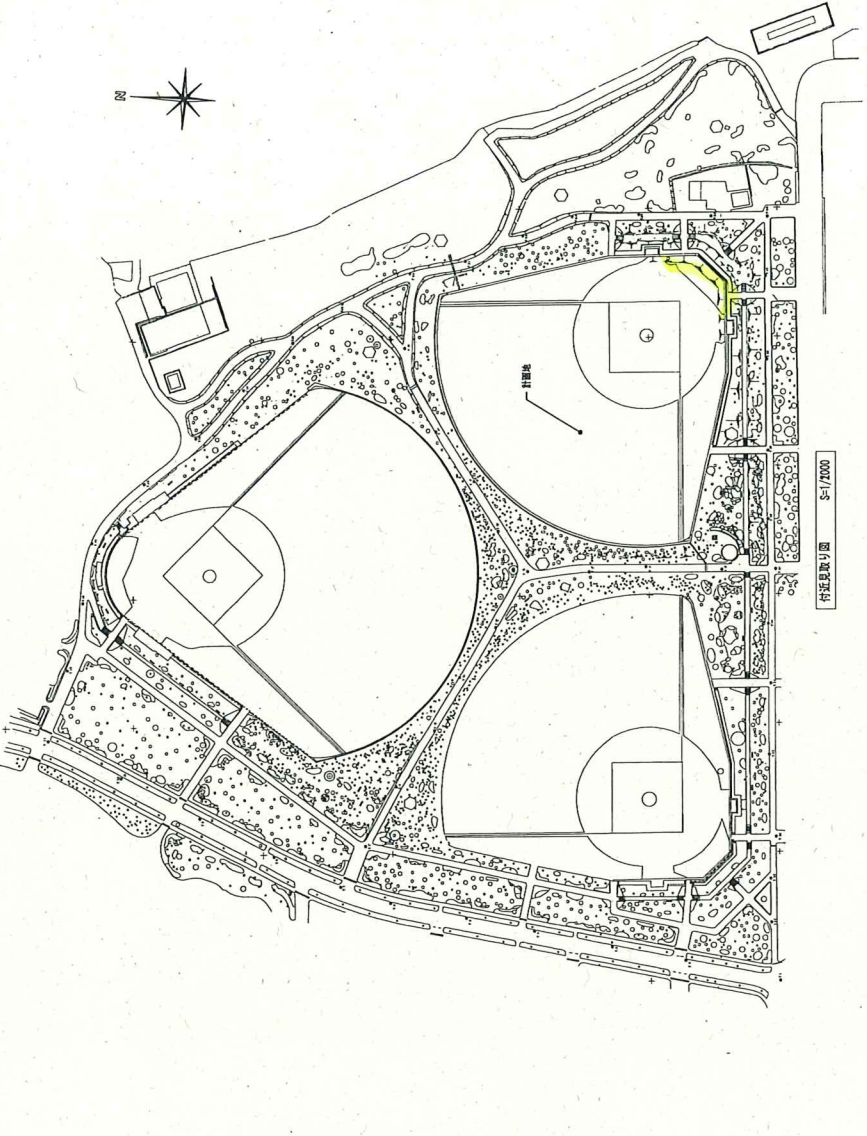


建設概要
 工事名称: 宮城県立水産技術センター(仮称)建設工事
 建設内容: 建築工事
 工期: 令和元年(2019年)～令和二年(2020年)

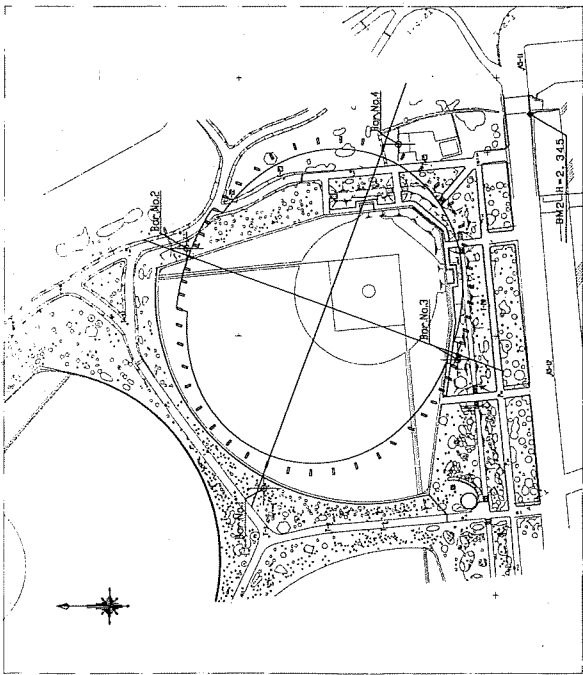
名称	内容
敷地面積	14,631.02㎡
建築面積	10,017.290㎡ (地上) 10,017.290㎡ (地下) 0.000㎡
延床面積	10,017.290㎡
取付面積	10,017.290㎡
その他	建築面積(延床) 10,017.290㎡ 延床面積(延床) 10,017.290㎡ 建築面積(延床) 10,017.290㎡ 延床面積(延床) 10,017.290㎡

種別	名称	面積(㎡)	備考
建築物	1階	10,017.290	建築面積
	2階	0.000	建築面積
	3階	0.000	建築面積
	合計	10,017.290	建築面積
その他	庭園	4,613.730	庭園面積
	その他	0.000	その他
合計	14,631.020	敷地面積	

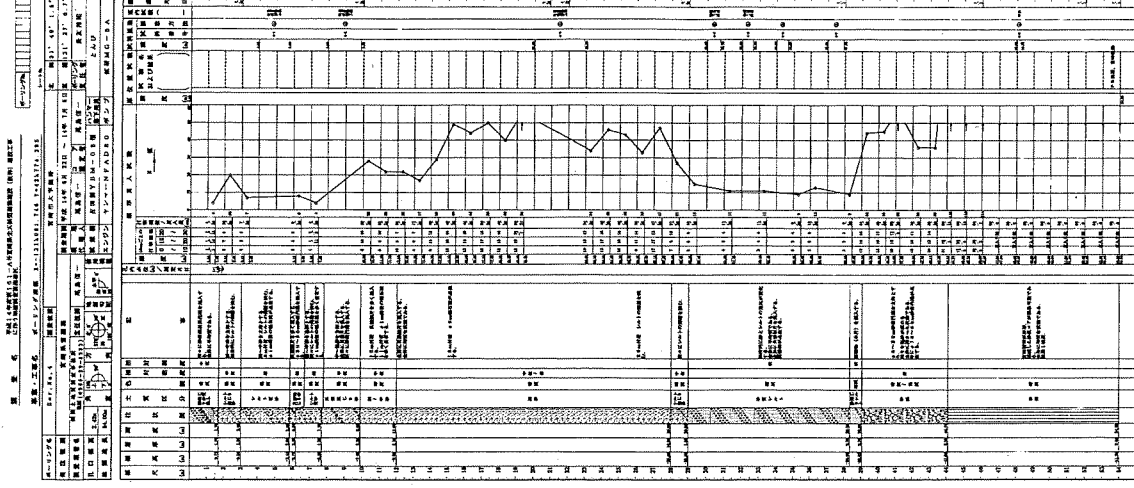
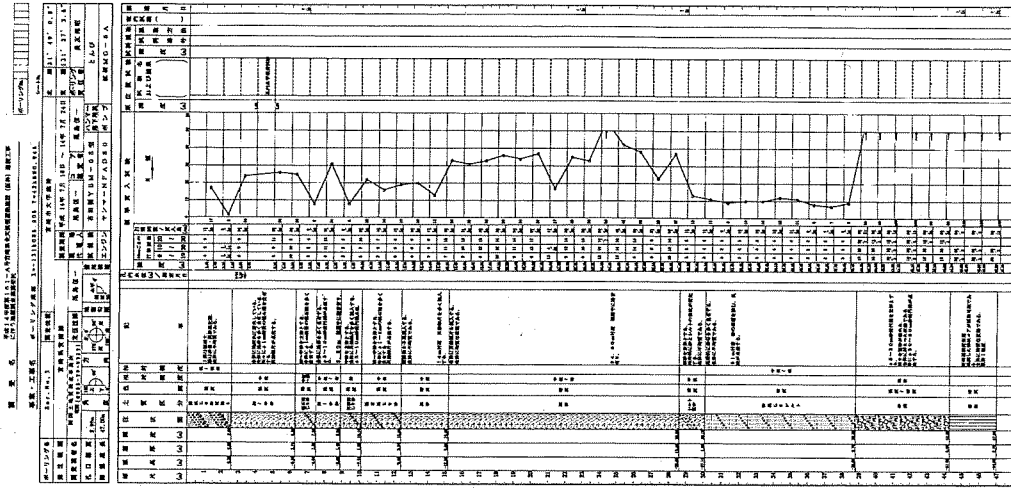
種別	名称	面積(㎡)	備考
建築物	1階	10,966.320	建築面積
	2階	0.000	建築面積
	3階	0.000	建築面積
	合計	10,966.320	建築面積
その他	庭園	3,664.700	庭園面積
	その他	0.000	その他
合計	14,631.020	敷地面積	



設計者: 株式会社 大建設計
 工事名称: 宮城県立水産技術センター(仮称)建設工事
 図面番号: A-007
 縮尺: 1/7000
 作成者: 〇〇〇
 確認者: 〇〇〇
 日付: 2019.11.11
 図面内容: 建築概要・案内図・付託見取図



ホーリング平面図 S=1/100



図名	新築住宅の地盤調査報告書 (地盤) 第1号		
図号	S-010		
スケール	1:150,1000		
設計者	株式会社 大建設計	設計者	土佐建設 (株)
監理者	大建設計	監理者	大建設計
作成者	大建設計	作成者	大建設計
承認者	大建設計	承認者	大建設計
発行日	2002	発行日	2002
図面番号	F2002-11	図面番号	F2002-11
図面種類	地盤調査報告書	図面種類	地盤調査報告書
図面内容	地盤調査報告書 (地盤) 第1号		
図面位置	第1号		
図面枚数	1/1		