



神話伝説の山里

たかちほごう

つうしん

「高千穂郷」通信

平成27年1月号

(宮崎県西臼杵支庁)

NO.144



日之影町と高千穂町を結ぶ「神の里トンネル」貫通を喜ぶ佐藤日之影町長と内倉高千穂町長



鍬入れ式を行った高巣野小学校(5,6年生)の皆さん

広域農道「神の里トンネル(L=1,378m)」(日之影町深角~高千穂町野方野)の貫通式が、12月24日に関係者など約80名が参加し行われました。

今後、トンネル内面をコンクリートで覆う工事や舗装工事などを行い、平成27年度末までの全線工事完成を目指して工事を進めていきます。

本トンネルが完成すると、平成4年度から整備を進めてきた広域農道が全線開通となり、深い渓谷や山で分断された農地や農業用施設が環状的につながり、農畜産物の効率的な輸送や農村環境の改善が図られるとともに、災害発生時の迂回路としての利用や観光ルートとしても大きく寄与できるものと期待されます。

また、同日、国道218号高千穂日之影道路の大平山トンネル東側の新設工事が着工を迎えることとなり、関係者ら約80名が参加し安全祈願祭が行われました。祈願祭終了後には、日之影町立高巣野小学校の皆さんによる鍬入れ式も行われました。

本道路は九州中央自動車道の一部となるものであり、高千穂町大字三田井と日之影町大字七折間の約5.7kmを結ぶ計画で事業が進められています。

本道路が完成すると、広域農道と合わせて広域交通ネットワークが形成されることとなり、西臼杵はもとより、宮崎県北地域の社会・経済活動の向上につながることを期待されます。

五ヶ瀬ハイランドスキー場 オープニングセレモニー

12月5日(金)、五ヶ瀬ハイランドスキー場にてオープニングセレモニーが行われ、2015シーズンがスタートしました。

当日は、前夜からの雪が30cm以上積もる吹雪の中、内田副知事や2015シーズンCMタレントの新・南ちゃん(林舞美さん)も駆けつけ、テープカットを行いました。

日本最南端のスキー場へ、皆さんもぜひ足をお運びください。

【営業時間】8:00~16:30

【お問い合わせ先】0982-83-2144

グレンデ情報:0982-83-2141

【ホームページ】<http://www.gokase.co.jp/>



テープカットの様子




原田五ヶ瀬町長

内田副知事

新・南ちゃん




① 青雲橋




路線名 (所在地)	国道218号 (日之影町七折)
橋長	410m
高さ	水面から137m
竣工年月	昭和60年3月
10年4ヶ月の歳月を費やして竣工された橋。近くの道の駅青雲橋では、食事と買い物を楽しめます。	

② 龍天橋




路線名 (所在地)	林道宇目・須木線(日之影町七折、岩井川)
橋長	260m
高さ	水面から100m
竣工年月	平成2年2月
日之影町が、龍のように天に昇り発展することを願って命名されました。	

③ 袴谷橋



路線名 (所在地)	国道218号 (日之影町七折)
橋長	240m
高さ	地面から28m
竣工年月	昭和53年3月
車で通っていると橋とは気が付きにくいですが、日之影中学校から綺麗に橋全体を見ることができます。	

④ 波瀬大橋




路線名 (所在地)	国道218号 (日之影町七折)
橋長	310m
高さ	地面から89m
竣工年月	昭和54年9月
背後にある山脈と調和した橋梁。橋桁が特徴的な模様になっています。	

⑤ 天翔大橋




路線名 (所在地)	ふるさと農道 (日之影町七折)
橋長	463m
高さ	水面から143m
竣工年月	平成12年7月
鳥が翼を広げたような姿から命名されました。完成時は、水面からの高さ日本で、橋の上からの眺めは絶景です。	

⑥ 水ヶ崎大橋




路線名 (所在地)	ふるさと農道 (高千穂町、日之影町)
橋長	230m
高さ	水面から130m
竣工年月	平成16年8月
高千穂町一日之影町境に架かるこの橋で向山地区へのアクセスが格段に良くなり、秋元神社も近くなりました。	

⑦ 上岩戸大橋




路線名 (所在地)	ふるさと林道 (高千穂町上岩戸)
橋長	410m
高さ	水面から122m
竣工年月	平成18年2月
橋長・水面からの高さ・橋脚の高さとも日本トップクラスの林道橋です。近くの農家カフェ「風の道」もおすすめ。	

⑧ 青葉大橋



路線名 (所在地)	県道50号諸塚高千穂線(高千穂町三田井、向山)
橋長	270m
高さ	水面から113m
竣工年月	平成8年12月
高千穂渓谷を一つのアーチでまたぎます。当橋の両端にある神楽面のレリーフも見ものです。	

⑨ 神都高千穂大橋




路線名 (所在地)	国道218号 (高千穂町三田井、押方)
橋長	300m
高さ	水面から115m
竣工年月	平成15年3月
歩道が両側4mあるので、高千穂峡景観を十分に堪能することができます	

⑩ 神鈴大橋




路線名 (所在地)	広域農道 (高千穂町上野)
橋長	218m
高さ	水面から41m
竣工年月	平成12年7月
高千穂神楽の舞手を持つ鈴のように、地元の人々から愛されるようにと命名されました。	

⑪ 国見大橋




路線名 (所在地)	広域農道 (高千穂町上野、 押方)
橋長	320m
高さ	水面から80m
竣工年月	平成15年11月
国見ヶ丘から眺められることが名前の由来です。橋の下の奥高千穂峡と尾橋渓谷の眺めは絶景です。	

⑫ 下田原大橋




路線名 (所在地)	農免農道 (高千穂町田原)
橋長	205m
高さ	水面から72m
竣工年月	平成13年2月
周りを山並みに囲まれ、橋の下の景色もすばらしいです。秋の紅葉もきれいです。	

⑬ 河内郷大橋




路線名 (所在地)	国道325号 (高千穂町河内)
橋長	422m
高さ	地面から47m
竣工年月	平成23年12月
橋のすぐ下を通過でき、橋を真下から見ることできます。近くには様々な人形オブジェがあります。	

⑭ 寧静ループ橋



路線名 (所在地)	国道325号 (高千穂町河内)
橋長	210m
竣工年月	平成9年3月
熊本県高森町と宮崎県高千穂町の県境に架かる橋。宮崎県から熊本県に入ったかと思うと、また宮崎県、そして熊本県へと入っていきます。何度も県境越えを楽しめます。	

⑮ 露成大橋

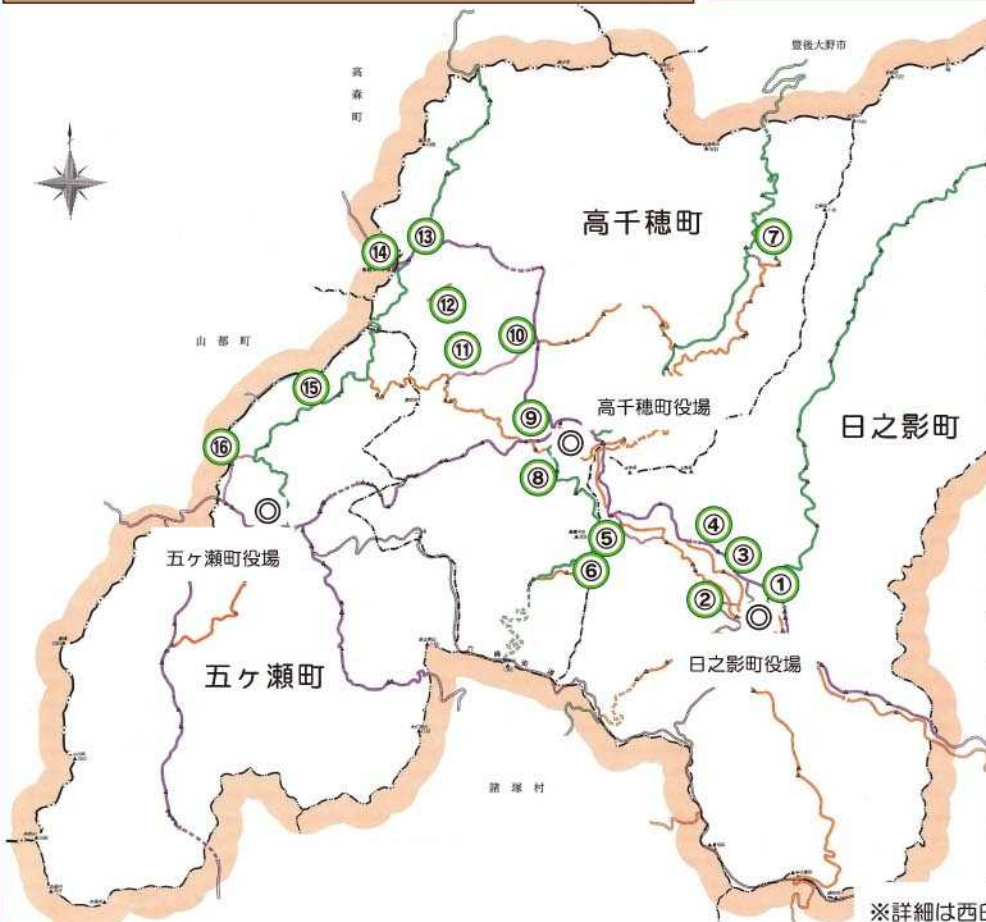


路線名 (所在地)	県道8号竹田五ヶ瀬線(五ヶ瀬町桑野内)
橋長	210m
高さ	地面から49m
竣工年月	平成18年8月
近くの集落から橋全体を眺めることができ、橋の後ろに阿蘇の景色が広がります。	

⑯ 夕日の里大橋



路線名 (所在地)	ふるさと農道 (五ヶ瀬町三ヶ所、桑野内)
橋長	240m
高さ	地面から89m
竣工年月	平成16年3月
雄大な阿蘇へ沈む夕日を眺めることができる「夕日の里」桑野内地区が名前の由来です。	



- ① せいうん はし 青雲橋
- ② りゆうてん はし 龍天橋
- ③ はかまだに はし 袴谷橋
- ④ はぜ おおはし 波瀬大橋
- ⑤ てんしょう おおはし 天翔大橋
- ⑥ すいが さき おおはし 水ヶ崎大橋
- ⑦ かみ いわと おおはし 上岩戸大橋
- ⑧ あおば おおはし 青葉大橋
- ⑨ しんと たかちほ おおはし 神都高千穂大橋
- ⑩ みすず おおはし 神鈴大橋
- ⑪ くこみ おおはし 国見大橋
- ⑫ しも たばる おおはし 下田原大橋
- ⑬ かわち ごう おおはし 河内郷大橋
- ⑭ ねいせい きょう 寧静ループ橋
- ⑮ つゆなり おおはし 露成大橋
- ⑯ ゆうひ さと おおはし 夕日の里大橋

※詳細は西臼杵支庁ホームページをご覧ください。

宮崎ねんりんフェスタで表彰を受けました！

12月7日に宮崎市のメディキット県民文化センターで開催された「宮崎ねんりんフェスタ」において、郡内から次の方々が受章及び受賞されました。

【みやざきシニアパワー章】

団体：「身近な水辺のモニター（山附溪谷ホテルの里）」（高千穂町）／山附川のモニタリングを行い、環境保護、地域活性化に寄与。


【内閣府エイジレス章】

甲斐クミ子さん（高千穂町）／「サロンこまどり」の運営等を通じて、高齢者の見守り、生きがいづくりに寄与。

【第48回さんさんクラブ宮崎作品展示会知事賞（工芸部門）】

松井定夫さん（日之影町）／作品：神楽太鼓

このたびの受章及び受賞おめでとうございます。今後のますますのご活躍をお祈りします。



今年も頑張りました！平成26年度西臼杵地区SAP冬期大会開催！

SAP活動の1年間の成果発表の場である冬期大会が、12月2日に開催されました。

「意見発表」では、畜産での就農状況を田崎勇樹さん（高千穂）が、花きでの新規就農について谷川俊彦さん（日之影）が、法人としての新たな就農形態について西本圭佑さん（五ヶ瀬）が発表し、西本さんが地区代表となりました。

また、「プロジェクト発表」では、畜産の飼料作付け体系を検討した五ヶ瀬町の津隈雅士さん、共同でニンニクを栽培し加工原料として販売を広げる日之影町SAP代表の甲斐尚さんが発表しました。1月28日の県大会に向けて、さらにがんばります。



管内ミドコロ紹介 ⑤ ～古戸野神社～

今回は、五ヶ瀬町桑野内地区の五ヶ瀬ワイナリー近くの古戸野神社内の巨樹を紹介します。まずは、境内に入ると目をひくのが杉の木です。高さは40m程と思われ、その大きさに圧倒されます。また、社殿の裏山には、これまた巨大な杉と「かや」の木がそびえ立っています。特に境内にある杉は、実際にその根元に立ってみると、その風格や存在感に惹きつけられ、なにやら神秘的なパワーを感じさせられます。さらに、境内にはかわいらしい石像もあり、神社からは素晴らしい景色も楽しむことができます。五ヶ瀬ワイナリーでお食事やお買い物を楽しまれた後に、ぜひお立ち寄りください。



編集後記

管内には100m以上の道路橋が36橋あります。このうち200m以上の長大橋16橋について特集を組みました。西臼杵は橋が多く、まさに「橋の郷」だなあと感じました。ぜひ、皆様も、橋がない時はどこを歩いていたらんだろうなど思いを馳せながら、長大橋と自然が織りなす景色を楽しんでみてはいかがでしょうか！（猿）

*西臼杵支庁の業務等について、ご意見、ご要望などありましたら下記までご連絡ください。

◎お問い合わせ先

宮崎県 西臼杵支庁 総務課
TEL 0982(72)2181 FAX 0982(72)3760
URL http://www.pref.miyazaki.lg.jp/contents/org/chiiki/shityoson/nishiusuki_shityo/index.html