

8月29日（木）10:00 発表

令和6年台風第10号について
【8月29日（木）8:00 時点情報】

- | | |
|---------------------|------|
| 1 令和6年台風第10号の状況について | 別添1 |
| 2 県内の被害・被災状況 | |
| （1）人的被害・住家被害 | 別添2 |
| （2）電気・電話・ガス | 別添2 |
| 3 避難の状況 | 別添3 |
| 4 政府及び県・市町村の体制等 | 別添4 |
| 5 関係機関の活動状況 | 別添5 |
| 6 部局対策室で把握した状況 | |
| （1）福祉保健対策室 | 別添6 |
| （2）環境森林対策室 | 別添7 |
| （3）商工観光労働対策室 | 別添8 |
| （4）県土整備対策室 | 別添9 |
| （5）県立病院対策室 | 別添10 |

令和 6 年台風第 1 0 号の状況について

(気象庁発表資料添付 有 無)

1 気象警報

別紙 1 のとおり

2 台風の状況

別紙 2 のとおり

宮崎県気象警報・注意報（表形式）

令和6年8月29日03時24分
宮崎地方気象台

宮崎県では、土砂災害や低い土地の浸水、河川の増水、暴風、高波に警戒してください。

<お知らせ>令和6年8月8日の地震で揺れの大きかった日南市、宮崎市、串間市、都城市では、大雨警報・注意報の土壌雨量指数を通常基準より引き下げた暫定基準で運用しています。

- ：発表 ▼：警報から注意報 ○：継続 解：解除 ■：特別警報発表 □：特別警報継続 ◇：特別警報から警報 ▽：特別警報から注意報
- 注1) ↑ は警報に、! は特別警報に切り替える可能性が高いことを示す。
- 注2) * は、発表、警報から注意報、解除など発表状況の変化のほか、大雨特別警報、大雨警報の特に警戒すべき事項や警報に切り替える可能性など警報・注意報の内容に変化があった市町村等及び区域、地域を示す。
- 注3) 大雨特別警報、大雨警報には、特に警戒すべき事項(土砂災害、浸水害)を括弧内に示す。
- 注4) 大雨注意報、洪水注意報、高潮注意報(警報に切り替える可能性に言及されていないもの)は【警戒レベル2】。大雨警報、洪水警報、警報に切り替える可能性が高い高潮注意報は【警戒レベル3相当】。高潮警報、高潮特別警報は【警戒レベル4相当】。大雨特別警報は【警戒レベル5相当】。

天 気 予 報 区 域	地 域	市 町 村 等	警報							注意報																		
			大 雨	洪 水	暴 風	暴 風 警 報	大 雪	波 浪	高 潮	大 雨	洪 水	強 風	風 雪	大 雪	波 浪	高 潮	雷	融 雪	濃 霧	乾 燥	な だ れ	低 温	霜	着 水	着 雪			
南部平野部																												
宮崎地区																												
		宮崎市	○ (土砂災害、浸水害)	○	○			○								○	○											
		国富町	○ (土砂災害、浸水害)	○	○			/	/					/	/	○												
		綾町	○ (土砂災害、浸水害)	○	○			/	/					/	/	○												
日南・串間地区																												
		日南市	○ (土砂災害、浸水害)	○	○			○								○	○											
		串間市	○ (土砂災害、浸水害)	○	○			○								○	○											
* 北部平野部																												
* 延岡・日向地区																												
		* 延岡市	○ (土砂災害、浸水害)	○	●			○								●	○											
		* 日向市	○ (土砂災害、浸水害)	○	●			○								●	○											
		* 門川町	○ (土砂災害、浸水害)	○	●			○								●	○											
* 西部・高鍋地区																												
		* 西都市	○ (土砂災害、浸水害)	○	●			/	/					/	/	○												
		* 高鍋町	○ (土砂災害、浸水害)	○	●			○	/					/	/	○												
		* 新富町	○ (土砂災害、浸水害)	○	●			○	/					/	/	○												
		* 木城町	○ (土砂災害、浸水害)	○	●			/	/					/	/	○												
		* 川南町	○ (土砂災害、浸水害)	○	●			○	/					/	/	○												
		* 都農町	○ (土砂災害)	○	●			○	/					/	/	○												
南部山沿い																												
小林・えびの地区																												
		小林市	○ (土砂災害、浸水害)	○	○			/	/					/	/	○												
		えびの市	○ (土砂災害、浸水害)	○	○			/	/					/	/	○												
		高原町	○ (土砂災害)	○	○			/	/					/	/	○												
都城地区																												
		都城市	○ (土砂災害、浸水害)	○	○			/	/					/	/	○												
		三股町	○ (土砂災害、浸水害)	○	○			/	/					/	/	○												
北部山沿い																												
* 高千穂地区																												
		* 高千穂町	○ (土砂災害)	●	○			/	/					/	/	○												
		* 日之影町	○ (土砂災害、浸水害)	●	○			/	/					/	/	○												
		* 五ヶ瀬町	○ (土砂災害)	●	○			/	/					/	/	○												
椎葉・美郷地区																												
		西米良村	○ (土砂災害、浸水害)	○	○			/	/					/	/	○												
		* 諸塚村	○ (土砂災害、浸水害)	○	○			/	/					/	/	○												
		椎葉村	○ (土砂災害、浸水害)	○	○			/	/					/	/	○												
		美郷町	○ (土砂災害、浸水害)	○	○			/	/					/	/	○												

台風第10号に関する警戒事項 29日05時現在

■ 雨の予想 (多い所)

29日の予想降水量 1時間 80ミリ

29日06時から30日06時までの予想降水量 24時間 600ミリ (山沿い)
400ミリ (平野部)

30日の予想降水量 1時間 70ミリ (山沿い)
50ミリ (平野部)

30日06時から31日06時までの予想降水量 24時間 150ミリ (山沿い)
100ミリ (平野部)

大雨災害に嚴重警戒

引き続き、30日午前中にかけて線状降水帯が発生して
大雨災害の危険度が急激に高まる可能性

宮崎県に大雨特別警報を発表する可能性

台風第10号に関する警戒事項 29日05時現在

■ 風の予想

29日に予想される最大風速 (最大瞬間風速) 28メートル (40メートル)

30日に予想される最大風速 (最大瞬間風速) 25メートル (35メートル)

暴風に警戒

■ 波の予想

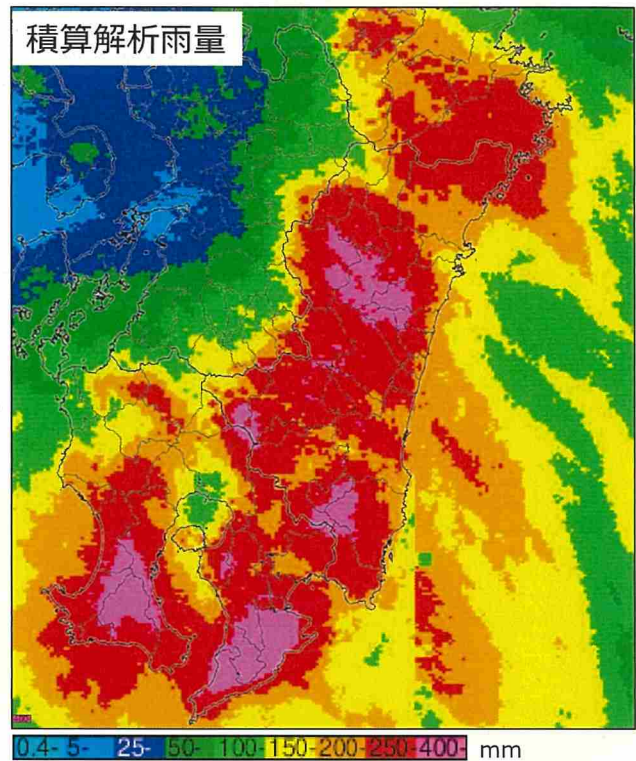
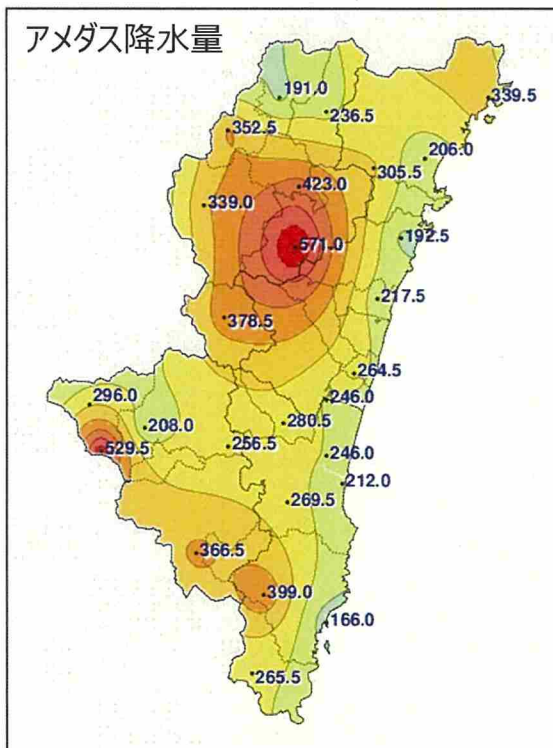
29日 9メートル うねりを伴う

30日 7メートル うねりを伴う

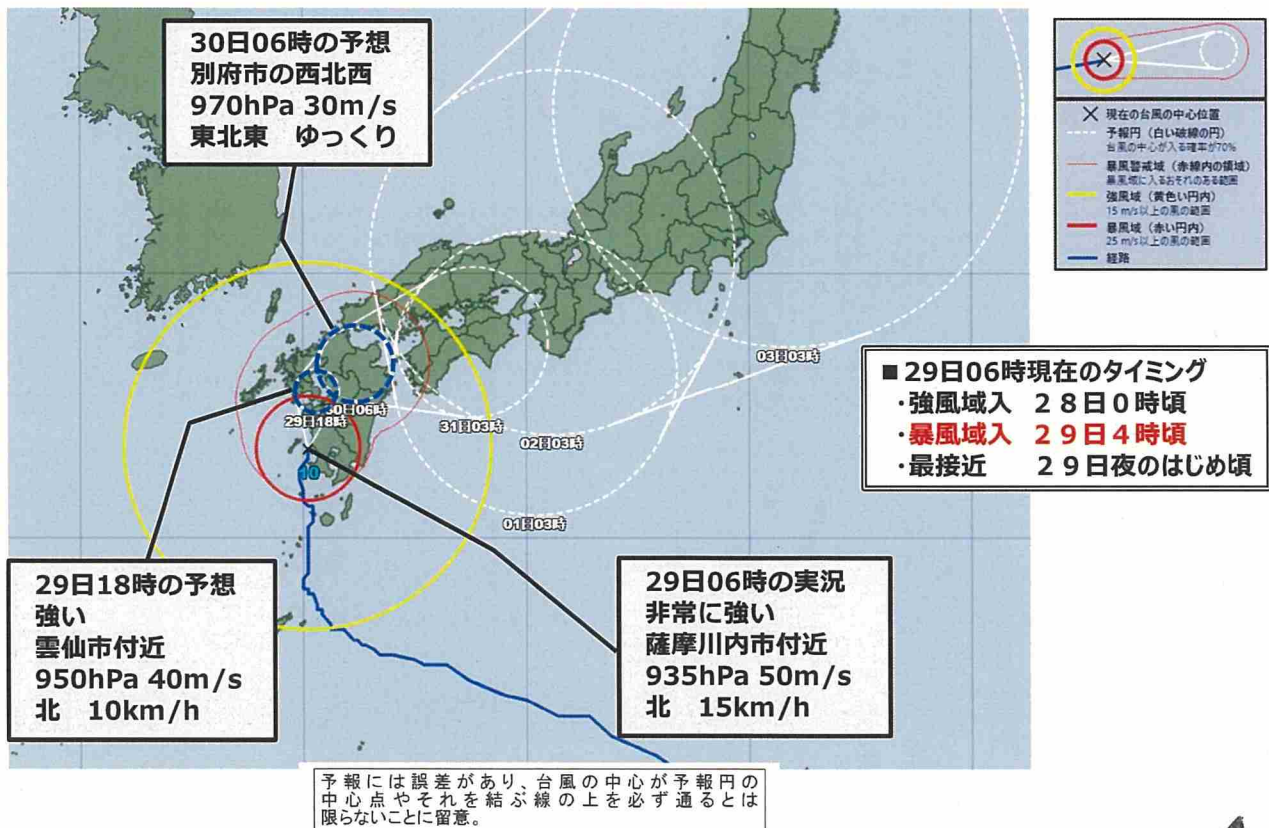
うねりを伴った高波に嚴重警戒

※最新の台風進路予報・気象情報等に留意してください。

総降水量分布図 8月28日06時～29日06時



台風第10号の進路予想 29日06時発表



早期注意情報 (警報級の可能性) 29日05時現在

宮崎県南部平野部	29日				30日		31日	1日	2日
	06-12	12-18	18-24	00-06	06-24				
警報級の可能性									
大雨	[高]	[高]	[高]	[高]	[高]	[中]	-	-	-
暴風(雪)	[高]	[高]	[中]	[中]	[中]	[中]	-	-	-
波浪	[高]	[高]	[高]	[高]	[中]	[中]	-	-	-
高潮	[中]	[中]	[中]	[中]	-	-	-	-	-
宮崎県北部平野部	29日				30日		31日	1日	2日
警報級の可能性	06-12	12-18	18-24	00-06	06-24				
大雨	[高]	[高]	[高]	[高]	[高]	[中]	-	-	-
暴風(雪)	[高]	[高]	[高]	[高]	[高]	[中]	-	-	-
波浪	[高]	[高]	[高]	[高]	[高]	[中]	-	-	-
高潮	-	-	-	-	-	-	-	-	-
宮崎県南部山沿い	29日				30日		31日	1日	2日
警報級の可能性	06-12	12-18	18-24	00-06	06-24				
大雨	[高]	[高]	[高]	[高]	[高]	[中]	-	-	-
暴風(雪)	[高]	[高]	[高]	[高]	[中]	[中]	-	-	-
宮崎県北部山沿い	29日				30日		31日	1日	2日
警報級の可能性	06-12	12-18	18-24	00-06	06-24				
大雨	[高]	[高]	[高]	[高]	[高]	[中]	-	-	-
暴風(雪)	[高]	[高]	[高]	[高]	[高]	[中]	-	-	-

※最新の情報等に留意してください。

今後の見通し 29日05時現在

		29日						30日								
		6-9時	9-12時	12-15時	15-18時	18-21時	21-24時	0-3時	3-6時	6-9時	9-12時	12-15時	15-18時	18-21時	21-24時	
		朝	昼前	昼過ぎ	夕方	夜のはじめ頃	夜遅く	未明	明け方	朝	昼前	昼過ぎ	夕方	夜のはじめ頃	夜遅く	
大雨(浸水) (ミリ)	南部平野部	80	80	80	80	50	50	50	50	30	30	15	15	5	1	
	北部平野部	80	80	80	80	50	50	50	50	50	50	15	15	10	10	
	南部山沿い	80	80	80	80	80	80	70	70	70	70	30	30	10	10	
	北部山沿い	80	80	80	80	80	80	70	70	70	70	30	30	10	10	
大雨(土砂)	南部平野部	警	警	警	警	警	警	警	警	警	警	注	注	注	注	
	北部平野部	警	警	警	警	警	警	警	警	警	警	注	注	注	注	
	北部山沿い	警	警	警	警	警	警	警	警	警	警	注	注	注	注	
風 (メートル)	南部平野部	陸上	20	20	20	18	18	18	18	18	16	16	16	16	16	16
		海上	28	27	25	23	23	23	21	21	21	19	19	19	17	17
	北部平野部	陸上	20	20	20	20	20	20	20	20	20	18	18	18	16	16
		海上	21	25	25	25	25	25	25	25	25	23	23	23	21	21
	南部山沿い	20	20	20	20	20	18	18	18	18	18	17	17	17	16	16
	北部山沿い	20	20	20	20	20	20	20	20	20	20	18	18	18	18	18
波浪 (メートル)	南部平野部	9	9	8	8	8	8	7	6	5	5	4	3	3	3	
	北部平野部	8	8	8	8	8	8	7	7	7	6	5	4	4	4	

警報級 注意報級

※最新の注意報・警報・気象情報等をご確認ください。

人的被害・住家被害

死者： 0 名 行方不明者： 0 名
 負傷者： 24 名 (重傷： 0 名 軽傷： 24 名 重軽傷不明 0 名)
 全壊： 0 棟 半壊： 0 棟 一部破損： 40 棟

8/29 08:00時点

市町村名	人的被害(人)					住家被害							
	死者	行方不明者	負傷者			合計	全壊	半壊	一部破損	床上浸水	床下浸水	不明	小計
			重傷	軽傷	不明								
宮崎市			22			22			39				39
門川町			1			1			1				1
都農町			1			1							
合計	0	0	0	24	0	24	0	0	40	0	0	0	40

電気・電話・ガス

(1) 電気(停電戸数)

- ・宮崎市 12,710戸
- ・都城市 480戸
- ・延岡市 190戸
- ・日南市 140戸
- ・小林市 660戸
- ・日向市 240戸
- ・串間市 100戸
- ・西都市 270戸
- ・えびの市 150戸
- ・綾町 10戸未満
- ・新富町 100戸
- ・西米良村 150戸
- ・川南町 290戸
- ・都農町 340戸
- ・諸塚村 30戸

・椎葉村 30戸

・美郷町 20戸

・高千穂町 50戸

・五ヶ瀬町 10戸

※県内の総停電戸数 15,990戸

※戸数は10戸ごとに四捨五入しているため、合計は一致しない場合がある。

※復旧の見込みについて、現時点では未定。

(2) 電話

固定：①美郷町南郷の神門から西米良村に向けて設置しているケーブルが断線。影響が出ている地域及び戸数は調査中。

②宮崎市の中村町で突風により電柱が折損し、ケーブルが脱落。影響が出ている地域及び戸数は調査中。

携帯：(ソフトバンク) 都城市、小林市、椎葉村の一部でつながりにくい状況。停電が原因の可能性あり。復旧の見込みについては確認中。

(3) ガス

問題なし。

避難状況

県全体 避難世帯： 3,393 世帯 避難者数： 5,486 人

開設避難所： 397 箇所

(内訳)

市町村	避難者数	市町村	避難者数	市町村	避難者数
宮崎市	1,209	三股町	95	都農町	15
都城市	653	高原町	34	門川町	102
延岡市	533	国富町	130	諸塚村	84
日南市	509	綾町	59	椎葉村	209
小林市	162	高鍋町	211	美郷町	126
日向市	211	新富町	107	高千穂町	100
串間市	78	西米良村	49	日之影町	155
西都市	312	木城町	60	五ヶ瀬町	88
えびの市	143	川南町	52	合計	5,486

(1) 市町村からの要望等

なし

(2) 現在の対応状況

なし

(3) 活動上の課題

なし

(4) 対応案

—

市町村の本部設置状況

No	市町村	本部種別	設置日時	移行日時	解散日時
1	宮崎市	災害対策本部	2024/8/28 5:00	2024/8/28 15:00	
2	都城市	災害対策本部	2024/8/28 8:30	2024/8/28 14:30	
3	延岡市	災害対策本部	2024/8/28 10:07	2024/8/28 17:00	
4	日南市	災害対策本部	2024/8/28 8:12	2024/8/28 16:00	
5	小林市	災害対策本部	2024/8/28 12:00	2024/8/28 12:00	
6	日向市	災害警戒本部	2024/8/28 13:00	2024/8/28 17:00	
7	串間市	災害対策本部	2024/8/28 8:30	2024/8/28 16:36	
8	西都市	災害対策本部	2024/8/28 9:30	2024/8/28 9:30	
9	えびの市	災害対策本部	2024/8/28 8:30	2024/8/28 13:19	
10	三股町	災害対策本部	2024/8/28 8:12	2024/8/28 17:20	
11	高原町	災害対策本部	2024/8/28 8:30	2024/8/28 17:00	
12	国富町	災害対策本部	2024/8/28 8:12	2024/8/28 15:30	
13	綾町	災害警戒本部	2024/8/28 8:12	2024/8/28 14:12	
14	高鍋町	災害対策本部	2024/8/28 10:00	2024/8/28 15:00	
15	新富町	情報連絡本部	2024/8/28 12:00		
16	西米良村	災害警戒本部	2024/8/28 14:00	2024/8/29 2:00	
17	木城町	災害対策本部	2024/8/28 15:00	2024/8/29 1:00	
18	川南町	災害対策本部	2024/8/28 8:30	2024/8/29 1:00	
19	都農町	災害対策本部	2024/8/29 1:00	2024/8/29 7:00	
20	門川町	災害警戒本部	2024/8/28 10:30	2024/8/28 17:01	
21	諸塚村	災害警戒本部	2024/8/28 15:00	2024/8/28 18:30	
22	椎葉村	災害対策本部	2024/8/28 17:00	2024/8/29 7:00	
23	美郷町	災害警戒本部	2024/8/28 13:00	2024/8/28 17:00	
24	高千穂町	災害警戒本部	2024/8/28 14:00	2024/8/28 23:30	
25	日之影町	災害対策本部	2024/8/28 8:30	2024/8/28 23:30	
26	五ヶ瀬町	災害警戒本部	2024/8/28 17:00	2024/8/29 4:00	

政府及び県・市町村の体制等

1 政府

8月28日 8時00分 特定災害対策本部

2 県

8月28日 5時00分 情報連絡本部

8月28日 8時00分 災害対策本部

8月28日 10時00分 第1回災害対策本部会議

8月28日 20時30分 災害救助法第2条第2項適用（24市町村）

3 市町村（詳細は別紙のとおり） ※8:00現在

災害対策本部 17（宮崎市、都城市、延岡市、日南市、小林市、串間市、西都市、
えびの市、三股町、高原町、国富町、高鍋町、木城町、川南町、
都農町、椎葉村、日之影町）

災害警戒本部 8（日向市、綾町、西米良村、門川町、諸塚村、美郷町、高千穂町、
五ヶ瀬町）

情報連絡本部 1（新富町）

4 その他情報

（1）都農町役場において停電していたが、8:30に復旧済

市町村の本部設置状況

No	市町村	本部種別	設置日時	移行日時	解散日時
1	宮崎市	災害対策本部	2024/8/28 5:00	2024/8/28 15:00	
2	都城市	災害対策本部	2024/8/28 8:30	2024/8/28 14:30	
3	延岡市	災害対策本部	2024/8/28 10:07	2024/8/28 17:00	
4	日南市	災害対策本部	2024/8/28 8:12	2024/8/28 16:00	
5	小林市	災害対策本部	2024/8/28 12:00	2024/8/28 12:00	
6	日向市	災害警戒本部	2024/8/28 13:00	2024/8/28 17:00	
7	串間市	災害対策本部	2024/8/28 8:30	2024/8/28 16:36	
8	西都市	災害対策本部	2024/8/28 9:30	2024/8/28 9:30	
9	えびの市	災害対策本部	2024/8/28 8:30	2024/8/28 13:19	
10	三股町	災害対策本部	2024/8/28 8:12	2024/8/28 17:20	
11	高原町	災害対策本部	2024/8/28 8:30	2024/8/28 17:00	
12	国富町	災害対策本部	2024/8/28 8:12	2024/8/28 15:30	
13	綾町	災害警戒本部	2024/8/28 8:12	2024/8/28 14:12	
14	高鍋町	災害対策本部	2024/8/28 10:00	2024/8/28 15:00	
15	新富町	情報連絡本部	2024/8/28 12:00		
16	西米良村	災害警戒本部	2024/8/28 14:00	2024/8/29 2:00	
17	木城町	災害対策本部	2024/8/28 15:00	2024/8/29 1:00	
18	川南町	災害対策本部	2024/8/28 8:30	2024/8/29 1:00	
19	都農町	災害対策本部	2024/8/29 1:00	2024/8/29 7:00	
20	門川町	災害警戒本部	2024/8/28 10:30	2024/8/28 17:01	
21	諸塚村	災害警戒本部	2024/8/28 15:00	2024/8/28 18:30	
22	椎葉村	災害対策本部	2024/8/28 17:00	2024/8/29 7:00	
23	美郷町	災害警戒本部	2024/8/28 13:00	2024/8/28 17:00	
24	高千穂町	災害警戒本部	2024/8/28 14:00	2024/8/28 23:30	
25	日之影町	災害対策本部	2024/8/28 8:30	2024/8/28 23:30	
26	五ヶ瀬町	災害警戒本部	2024/8/28 17:00	2024/8/29 4:00	

関係機関の活動状況

○ 救助・医療関係機関の活動概況

1 自衛隊

8月29日 8時 0分 都城43連隊 8/29(木) 6:00 非常勤務体制
 L0派遣～宮崎県・都城・三股・宮崎・国富・日南・串間
 ・西都・高鍋
 地方協力本部 L0派遣～宮崎県・且之影

2 消防

8月29日 8時 0分 警戒配備体制

3 警察

8月29日 8時 0分 L0派遣～宮崎県
 災害警備本部体制

4 海保

8月29日 8時 0分 巡視船船艇前進配備

5 国交省（九地整）

8月29日 8時 0分 L0派遣～宮崎県

6 DMAT

8月29日 8時 0分 DMAT調整本部を立ち上げ、連絡体制を構築し、病院情報の収集等を進めている

令和 6 年台風第 10 号に伴う事前の対応及び被害状況

福祉保健部

令和 6 年 8 月 29 日（木） 8 時 00 分現在

1 被害状況

(1) 県有施設

- ・ 青島青少年自然の家で宿泊棟内の談話室のガラス割れの被害あり
- ・ なお、利用者は全てキャンセルにより受け入れていないため、人的被害はなし

(2) 水道施設

- ・ 8 月 28 日（水） 23 時 10 分頃、西都市上水道区域内棧敷野地区の 17 世帯に圧送配水しているポンプ施設が停電し、断水となっている

令和6年台風第10号の被害状況

環境森林部

令和6年8月29日（木）8時00分現在

1 被害状況

(1) 主な県有施設（林業技術センター、木材利用センター）

… 現時点で被害情報なし

(2) 主な関係施設

○ 廃棄物処理施設、自然公園、特用林産関係施設、木材関係施設について、現時点で被害情報なし

○ 山地被害

- ・宮崎市高岡町国道268号に土砂流出（通行止め）
- ・椎葉村松尾（国道327号迂回路部）の山林にて崩土発生し通行止め
- ・椎葉村下福良（間柏原発電所付近）にて土砂流出し、椎葉村水力発電所の事務所兼倉庫（2F建て）が全壊
- ・日向市東郷町の採石のため林地開発を受けている箇所にて土砂流出し、県道51号まで達している。

※詳細は調査中

○ 林道施設

- ・高千穂・日之影線（高千穂町） 1件 路肩決壊
人家5軒が孤立状態。迂回路について役場が確認中。
- ・胡麻山線（椎葉村） 1件 被害情報あり。

※詳細は調査中

令和 6 年台風第 1 0 号に伴う被害状況

商工観光労働部

令和 6 年 8 月 29 日 (木) 8 時 00 分現在

1 被害状況

(1) 県有施設

- 工業技術センター (宮崎市佐土原町)
 - ・風による屋根資材の破損
 - ・飛散物による窓ガラスや外壁の破損
- など

2 その他

- (1) 「災害時多言語支援センター」の設置 (8 月 28 日)
市町村に対する通訳・翻訳の支援 (翻訳実績 1 件)
- (2) 「みやざき外国人サポートセンター」の外国人住民からの相談対応時間の延長 (8 月 28 日～しばらくの間)
午前 9 時から午後 10 時まで
※平常時は午前 10 時から午後 7 時まで
※本日は電話対応のみ
現時点で相談実績なし

令和 6 年台風第 1 0 号による被害状況

県土整備部

令和 6 年 8 月 2 9 日 (木) 8 時 0 0 分現在

1 道路

○道路規制状況・主な被災箇所 : 別紙一覧のとおり

2 河川

○主な被災箇所 : 現時点で被害報告無し

3 ダム

○主な被災箇所 : 現時点で被害報告無し

4 砂防

○主な被災箇所 : 現時点で被害報告無し

5 港湾

○主な被災箇所 : 現時点で被害報告無し

6 公園

○主な被災箇所 : 現時点で被害報告無し

7 公営住宅等

○主な被災箇所 : 現時点で被害報告無し

8 下水道

○主な被災箇所 : 現時点で被害報告無し

令和6年 台風10号(8月27日～) 宮崎県管理道路 通行止め箇所一覧 (8月29日 8時00分時点)
 合計 61路線77区間(国道:13路線22区間、県道:48路線55区間)

宮崎県道路保全課

番号	土木事務所名	路線名	規制区間	規制内容	規制原因	規制開始	規制解除	備考
1	高岡土木事務所	国道268号	宮崎市高岡町浦之名久木野バス停付近～宮崎市高岡町浦之名久木野バス停付近	通行止	洗い出し	8/28 13:15		
2	小林土木事務所 高岡土木事務所	県道401号 奈佐木高岡線	小林市須木大字奈佐木～宮崎市高岡町浦之名国道268号交点	通行止	法面崩壊	8/28 10:00		予防→ 法面崩壊
3	日向土木事務所	国道446号	日向市東郷町下三ヶ尻洗～美郷町南郷水清谷小又吐	通行止	路肩法壊	8/28 15:00		予防→ 路肩法壊
4	都城土木事務所	国道223号	都城市夏屋町～都城市吉之元	通行止	倒木	8/28 23:00		
5	宮崎土木事務所	県道321号 宮崎港宮崎停車場線	宮崎市城ヶ崎～宮崎市城ヶ崎前島	通行止	飛来物等飛散、倒木	8/29 3:00		
6	西部土木事務所	国道219号	西都市妻町(中妻交差点)～西都市妻町(白馬町交差点)	通行止	街路灯倒壊	8/29 3:00		
7	小林土木事務所	国道221号	えびの市大字小田～えびの市大字東川北	通行止	倒木	8/29 7:00		
8	日向土木事務所	国道327号	諸塚村家代(新塚原橋)～諸塚村家代(紅の大橋)	通行止	浸水おそれ	8/29 6:30		
9	延岡土木事務所	国道388号	延岡市北浦町三川内～延岡市北浦町三川内	通行止	冠水	8/29 7:00		
10	高鍋土木事務所	県道19号 石河内高城高鍋線	木城町大字石河内～木城町大字石河内永坂橋	通行止	予防	8/27 17:00		
11	高鍋土木事務所	県道22号 東郷西都線	木城町大字石河内戸崎～木城町大字中之又(境所橋)	通行止	予防	8/27 17:00		
12	高鍋土木事務所	県道301号 山陰都農線	都農町大字川北～日向市東郷町山陰甲	通行止	予防	8/27 17:00		
13	高鍋土木事務所	県道307号 尾鈴川南停車場線	都農町大字川北～川南町大字川南牧平	通行止	予防	8/27 17:00		
14	西臼杵支庁	国道503号	五ヶ瀬町尾平～諸塚村飯干峠	通行止	予防	8/28 10:00		
15	西臼杵支庁	県道6号 日之影目線	日之影町大字七折尾村下～日之影町杉ヶ越	通行止	予防	8/28 10:00		
16	西臼杵支庁	県道7号 緒方高千穂線	高千穂町才田～高千穂町尾平越	通行止	予防	8/28 10:00		
17	西臼杵支庁	県道50号 諸塚高千穂線	高千穂町椎屋谷～高千穂町秋元	通行止	予防	8/28 10:00		
18	西臼杵支庁	県道205号 向山日之影線	日之影町小原～高千穂町秋元	通行止	予防	8/28 10:00		
19	西臼杵支庁	県道209号 上長川日之影線	日之影町赤岩橋～日之影町追川	通行止	予防	8/28 10:00		
20	西臼杵支庁	県道209号 上長川日之影線	日之影町大字岩井川日之影小学校付近～日之影町大字岩井川日之影町旧役場付近	通行止	予防	8/28 10:00		
21	西臼杵支庁 日向土木事務所	県道210号 宇納間日之影線	日之影町神影大橋～美郷町北郷宇納間宇納間(国道388号交点)	通行止	予防	8/28 10:00		
22	西臼杵支庁	県道237号 北方高千穂線	日之影町大字七折架崎～高千穂町長崎	通行止	予防	8/28 10:00		
23	西臼杵支庁	県道202号 鞍岡赤谷線	五ヶ瀬町赤谷～五ヶ瀬町赤谷	通行止	予防	8/28 10:00		
24	小林土木事務所 高岡土木事務所	県道26号 宮崎須木線	小林市須木大字下田国道265号交点～宮崎市高岡町浦之名国道268号交点	通行止	予防	8/28 11:00		
25	小林土木事務所	県道143号 中河間多良木線	小林市須木大字島田町夏木～小林市須木大字島田町熊本県境	通行止	予防	8/28 10:00		
26	小林土木事務所	国道447号	えびの市大字内堅西内堅～えびの市大字内堅鹿兒島県境	通行止	予防	8/28 10:00		
27	宮崎土木事務所 日南土木事務所	県道27号 宮崎北郷線	宮崎市大字鏡洲九平～日南市北郷町大字北河内山飯屋	通行止	予防	8/28 14:00		
28	宮崎土木事務所	県道340号 大戸野清武線	宮崎市清武町石坂～日南市北郷町大字北河内大戸野	通行止	予防	8/28 14:00		
29	宮崎土木事務所	県道343号 鰐塚山田野停車場線	宮崎市田野町橋原～宮崎市田野町鰐塚山頂上	通行止	予防	8/28 14:00		
30	宮崎土木事務所	県道385号 宮崎佐土原西都自転車道線	宮崎市佐土原町下那珂下那珂～宮崎市佐土原町下田島下田島	通行止	予防	8/28 14:00		
31	宮崎土木事務所	県道336号 宮崎田野線	宮崎市清武町大字船引黒北～宮崎市田野町鹿村野	通行止	予防	8/28 17:00		
32	宮崎土木事務所	県道342号 青島停車場線	宮崎市青島弥生橋～宮崎市青島弥生橋	通行止	予防	8/28 17:00		
33	宮崎土木事務所	県道377号 内海加江田線	宮崎市大字折生追折生追～宮崎市大字内海内海	通行止	予防	8/28 17:00		
34	都城土木事務所	県道31号 都城霧島公園線	都城市吉之元町	通行止	予防	8/28 14:00		
35	都城土木事務所	県道34号 都城串間線	都城市安久町管内全線	通行止	予防	8/28 19:00		
36	都城土木事務所	県道105号 馬渡大川原線	都城市美川町美川町～夏尾町	通行止	予防	8/28 13:00		
37	都城土木事務所	県道105号 馬渡大川原線	都城市美川町美川町～県境	通行止	予防	8/28 17:00		
38	都城土木事務所	国道222号	都城市安久町安久～新上熊トンネル	通行止	予防	8/28 19:00		
39	都城土木事務所	県道12号 都城東環状線	三股町大字橋山新馬場アンダー	通行止	予防	8/28 20:00		
40	都城土木事務所	県道2号 都城隼人線	都城市南鷹尾町中尾アンダー	通行止	予防	8/28 20:00		

令和6年 台風10号(8月27日～) 宮崎県管理道路 通行止め箇所一覧 (8月29日 8時00分時点)
 合計 61路線77区間(国道:13路線22区間、県道:48路線55区間)

番号	土木事務所名	路線名	規制区間	規制内容	規制原因	規制開始	規制解除	備考
41	都城土木事務所	県道108号 財部庄内安久線	三股町大字榑山花見原アンダー	通行止	予防	8/28 20:00		
42	都城土木事務所	県道420号 中方限庄内線	都城市山田町中霧島谷頭アンダー	通行止	予防	8/28 20:00		
43	都城土木事務所	国道269号	都城市山之口町花木山之口アンダー	通行止	予防	8/28 19:00		
44	日南土木事務所	県道33号 都城北郷線	日南市北郷町大字北河内(新矢立トンネル)～日南市北郷町大字北河内(矢立大橋付近)	通行止	予防	8/28 14:00		
45	日南土木事務所	県道432号 元狩倉日南線	日南市大字吉野方(旧吉野方小学校)～日南市北郷町大字北河内(黒山)	通行止	予防	8/28 14:00		
46	西都土木事務所	国道219号	西米良村大字板谷熊本県境～西都市大字穂北杉安	通行止	予防	8/28 19:00		
47	西都土木事務所	国道265号	西米良村大字村所村所橋～椎葉村大字大河内合戦原	通行止	予防	8/28 19:00		
48	西都土木事務所	国道265号	西米良村大字板谷瀬瀬～西米良村大字板谷日向折戸	通行止	予防	8/28 19:00		
49	西都土木事務所	国道388号	椎葉村大字大河内桑の木原林道交点～椎葉村大字大河内熊本県境	通行止	予防	8/28 19:00		
50	西都土木事務所	県道39号 西都南郷線	西都市大字八重一の瀬～美郷町境	通行止	予防	8/28 17:00		
51	西都土木事務所	県道319号 寒川下三財線	西都市大字寒川起点～西都市大字上三財小豆野	通行止	予防	8/28 17:00		
52	西都土木事務所	県道316号 小川越野尾線	西米良村大字小川起点～西米良村大字越野尾終点	通行止	予防	8/28 19:00		
53	日向土木事務所	国道265号	椎葉村大字大河内飯干峠～椎葉村大字下福良国見トンネル	通行止	予防	8/28 15:00		
54	日向土木事務所	国道327号	諸塚村大字家代吐の川～椎葉村大字下福良下椎葉(国道265号交点)	通行止	予防	8/28 15:00		
55	日向土木事務所	国道388号	門川町大字川内上井野(八重原延岡線交点)～美郷町西郷田代和田	通行止	予防	8/28 15:00		
56	日向土木事務所	国道388号	美郷町西郷田代国道327号交点～椎葉村大字大河内大河内越	通行止	予防	8/28 15:00		
57	日向土木事務所	国道503号	諸塚村大字七ツ山飯干峠～諸塚村大字家代吐の川	通行止	予防	8/28 15:00		
58	日向土木事務所	県道22号 東郷西都線	日向市東郷町下三ヶ尾鈴橋～日向市東郷町下三ヶ木城町境尾鈴橋	通行止	予防	8/28 15:00		
59	日向土木事務所	県道39号 西都南郷線	美郷町南郷神門長堀橋～美郷町南郷上渡川五郎ヶ越	通行止	予防	8/28 15:00		
60	日向土木事務所	県道50号 諸塚高千穂線	諸塚村大字家代新塚原橋～諸塚村大字七ツ山日諸峠	通行止	予防	8/28 15:00		
61	日向土木事務所	県道51号 中野原美々津線	日向市東郷町山陰中野原～日向市美々津町	通行止	予防	8/28 15:00		
62	日向土木事務所	県道142号 上椎葉湯前線	椎葉村大字不土野鶴宮橋から峠割2.3km～椎葉村大字不土野奥椎葉橋から峠割1.8km	通行止	予防	8/28 15:00		
63	日向土木事務所	県道142号 上椎葉湯前線	椎葉村大字下福良六弥田～椎葉村大字不土野不土野峠	通行止	予防	8/28 15:00		
64	日向土木事務所	県道209号 上長川日之影線	諸塚村大字七ツ山上長川～諸塚村大字七ツ山桂峠	通行止	予防	8/28 15:00		
65	日向土木事務所	県道224号 遠見半島線	門川町大字庵川新川橋～門川町大字庵川延岡市境	通行止	予防	8/28 15:00		
66	日向土木事務所	県道225号 八重原延岡線	門川町大字川内更正橋～日向市東郷町八重原	通行止	予防	8/28 15:00		
67	日向土木事務所	県道234号 中渡川下三ヶ線	美郷町南郷中渡川山草橋～日向市東郷町下三ヶ新渡川橋	通行止	予防	8/28 15:00		
68	串間土木事務所	国道448号	串間市大字市木軸～串間市大字市木藤	通行止	予防	8/28 18:00		
69	串間土木事務所	国道448号	串間市大字市木石波～串間市大字大納大納	通行止	予防	8/28 18:00		
70	延岡土木事務所	県道43号 北川北浦線	延岡市北川町川内名葛葉～延岡市北浦町三川内	通行止	予防	8/28 18:00		
71	延岡土木事務所	県道207号 岩戸延岡線	延岡市北川町川内名上祝子～延岡市桑平町	通行止	予防	8/28 18:00		
72	延岡土木事務所	県道212号 浦城東海線	延岡市浦城町飛川橋～延岡市東海町川口	通行止	予防	8/28 18:00		
73	延岡土木事務所	県道214号 上祝子網の瀬線	延岡市北方町上鹿川申寺村～延岡市北方町横峰未	通行止	予防	8/28 18:00		
74	延岡土木事務所	県道215号 板上曾木線	延岡市北方町大保下～延岡市北方町曾木子	通行止	予防	8/28 18:00		
75	延岡土木事務所	県道235号 椋原細見線	延岡市北方町二股亥～延岡市細見町	通行止	予防	8/28 18:00		
76	延岡土木事務所	県道237号 北方高千穂線	延岡市北方町藤田辰～延岡市北方町横峰未	通行止	予防	8/28 18:00		
77	延岡土木事務所	県道225号 八重原延岡線	延岡市小野町～延岡市小野町	通行止	予防	8/28 18:00		

令和6年 台風10号(8月27日～) 宮崎県管理道路 通行止め箇所一覧 (8月29日 8時00分時点)
 合計 61路線77区間(国道:13路線22区間、県道:48路線55区間)

○県内の道路規制情報(国土交通省、道路公社、NEXCO)

宮崎県道路保全課

番号	機関名	路線名	規制区間	規制内容	規制原因	規制開始	規制解除	備考
1	宮崎県道路公社	一ツ葉有料道路	南北線全線	通行止	予防	8/28 17:00		
2	宮崎県油津港湾事務所	臨港道路 大筋梅ヶ浜線	国道220号入口から油津港まで	通行止	予防	8/28 16:00		
3	国土交通省	国道10号	宮崎市高岡町内山～都城市高城町本八重	通行止	予防	8/28 22:00		
4	西日本高速道路(株)	宮崎自動車道	小林IC～田野IC	通行止	降雨	8/28 22:15		
5	国土交通省	東九州自動車道	清武南IC～日南東郷IC	通行止	予防	8/28 22:45		
6	西日本高速道路(株)	宮崎自動車道	田野IC～宮崎IC	通行止	降雨	8/28 22:53		
7	西日本高速道路(株)	東九州自動車道	延岡南IC～清武南IC	通行止	強風	8/28 22:53		
8	西日本高速道路(株)	宮崎自動車道	えびのJCT～小林IC	通行止	降雨	8/29 0:00		
9	西日本高速道路(株)	九州縦貫自動車道	えびのIC～栗野IC	通行止	降雨	8/29 0:00		
10	国土交通省	東九州自動車道	佐伯IC～延岡南IC	通行止	予防	8/29 1:30		
11	国土交通省	九州中央自動車道	蔵田交差点～延岡IC・IC	通行止	予防	8/29 1:30		
12	国土交通省	国道220号	日南市宮浦～日南市風田	通行止	予防	8/29 5:00		

令和 6 年台風第 1 0 号による被害状況

病院局

令和 6 年 8 月 2 9 日 (木) 8 時 0 0 分現在

1 被害の状況

(1) 県立宮崎病院

- ・被害なし

(2) 県立日南病院

- ・被害なし

(3) 県立延岡病院

- ・ 1 階外来診察室前の廊下の雨漏り (診察等には影響なし)