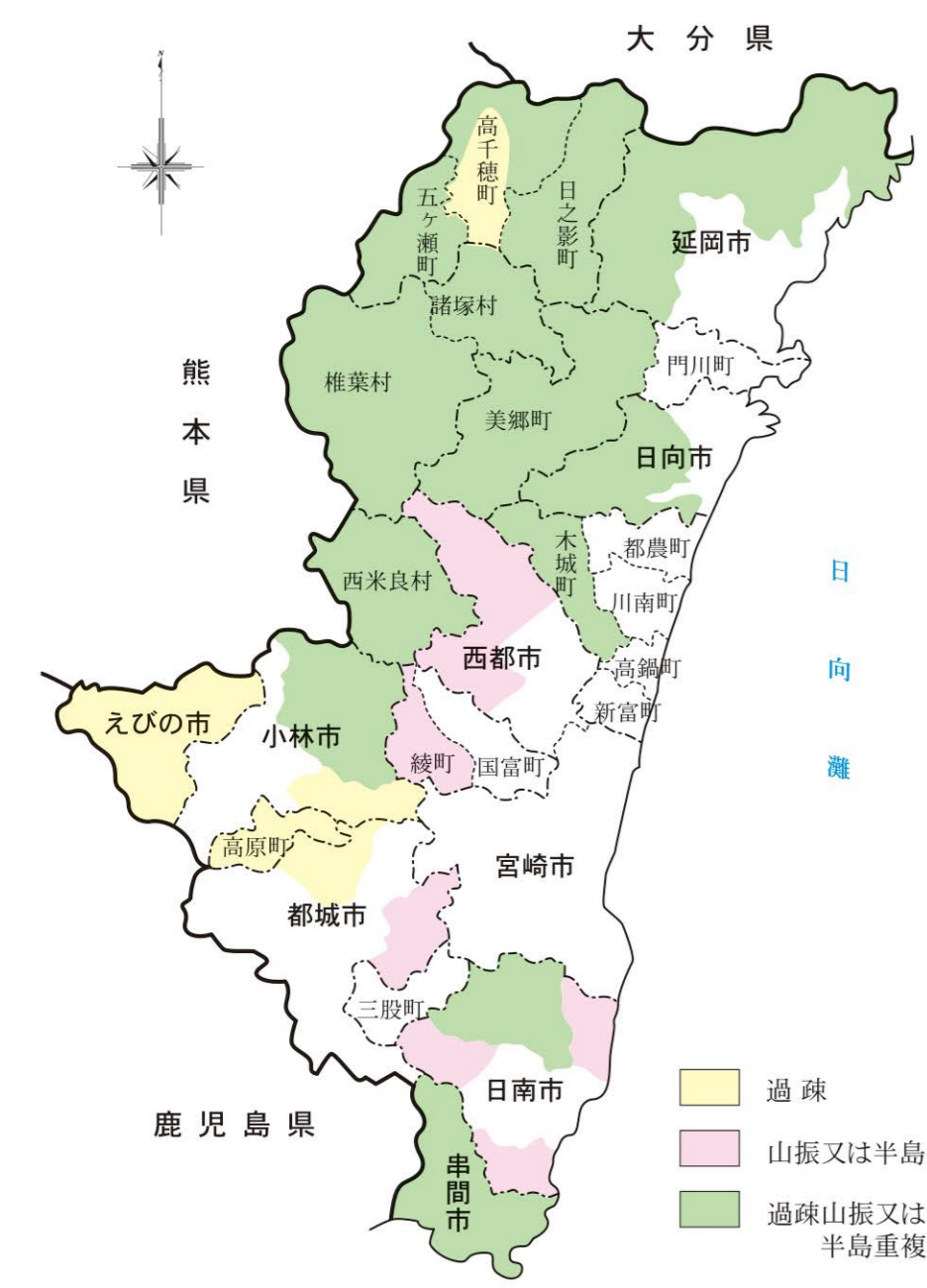




誰もが住んでみたい村に
農業農村整備

みやざきの
み農整 業農の村図

宮崎県行政区画図



農地中間管理機構関連農地整備事業 龍川第1期(高原町)



田地帯総合整備事業(担手育成) 後川内1期(高原町)



中山間地域総合整備事業 岩井川地区(日之影町)



ため池等整備事業(土砂崩壊) 水ヶ崎地区(高千穂町)



農地耕作条件改善事業 深谷地区(日向市)



経営体育成基盤整備事業 大和地区(新富町)



農地帯総合整備事業 桃ノ木地区(宮崎市)



ため池等整備事業 三日月地区(宮崎市)

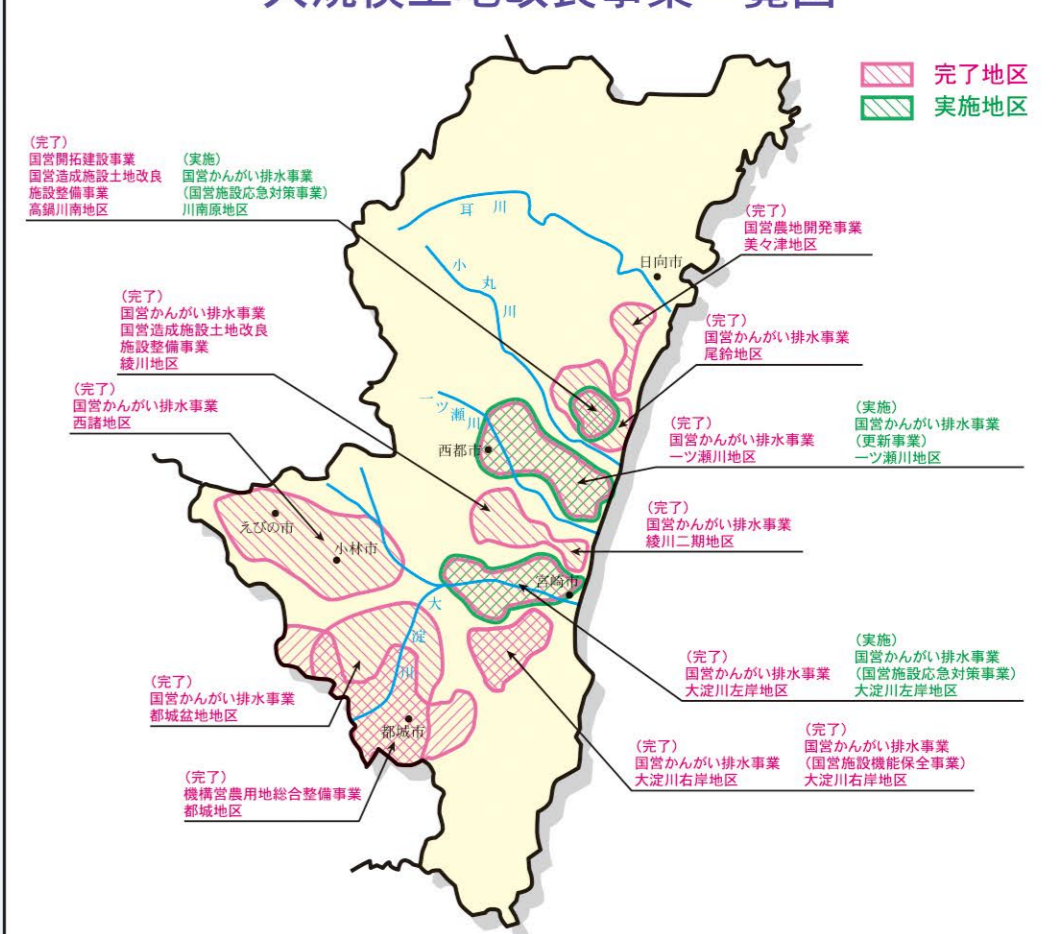


ため池等整備事業 山仁田地区(都城市)



ため池等整備事業(危険ため池) 河ヶ池地区(日南市)

大規模土地改良事業の推進
大規模土地改良事業一覽図



国営事業実施地区概要

事業種別	実施地区(市町村)	事業内容
農業者が営むため池	日向市、日南市、宮崎市、都城市、高千穂町、新富町、西都市、小川町、高鍋町、川南町、新富町、高鍋町、川南町、新富町、高鍋町、川南町	ため池の維持管理、治水、灌漑
農業者が営むため池(危険ため池)	日向市、日南市、宮崎市、都城市、高千穂町、新富町、西都市、小川町、高鍋町、川南町、新富町、高鍋町、川南町	ため池の危険箇所を解消する事業
農業者が営むため池(治水対策)	日向市、日南市、宮崎市、都城市、高千穂町、新富町、西都市、小川町、高鍋町、川南町、新富町、高鍋町、川南町	ため池の治水対策
農業者が営むため池(灌漑対策)	日向市、日南市、宮崎市、都城市、高千穂町、新富町、西都市、小川町、高鍋町、川南町、新富町、高鍋町、川南町	ため池の灌漑対策



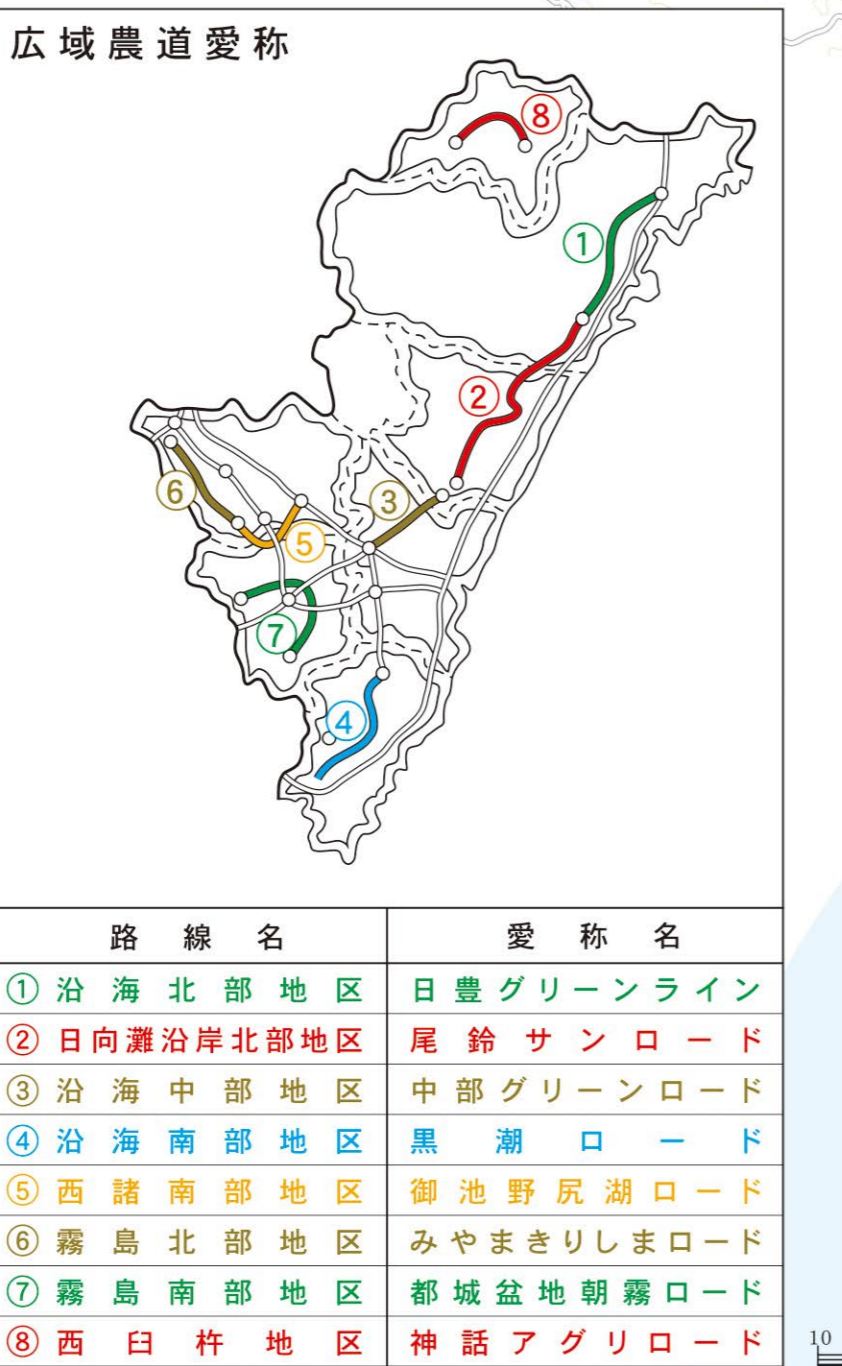
農業水路等・防災減災事業 山仁田地区(都城市)

凡例 (Legend for symbols and lines)

例 (Legend for colors and patterns)

広域農道愛称 (Regional Farm Road Nicknames)

路線名	愛称名
① 沿海北部地区	日豊グリーンライン
② 日向灘沿岸北部地区	尾鈴サンロード
③ 沿海中部地区	中部グリーンロード
④ 沿海南部地区	黒潮ロード
⑤ 西諸南部地区	御池野尻湖ロード
⑥ 霧島北部地区	みやまきしまロード
⑦ 霧島南部地区	都城盆地朝霧ロード
⑧ 西臼杵地区	神話アグリロード



一ツ瀬事務所開所式(高鍋町)



ため池等整備事業(危険ため池) 河ヶ池地区(日南市)



湖江川頭首工(西都市)